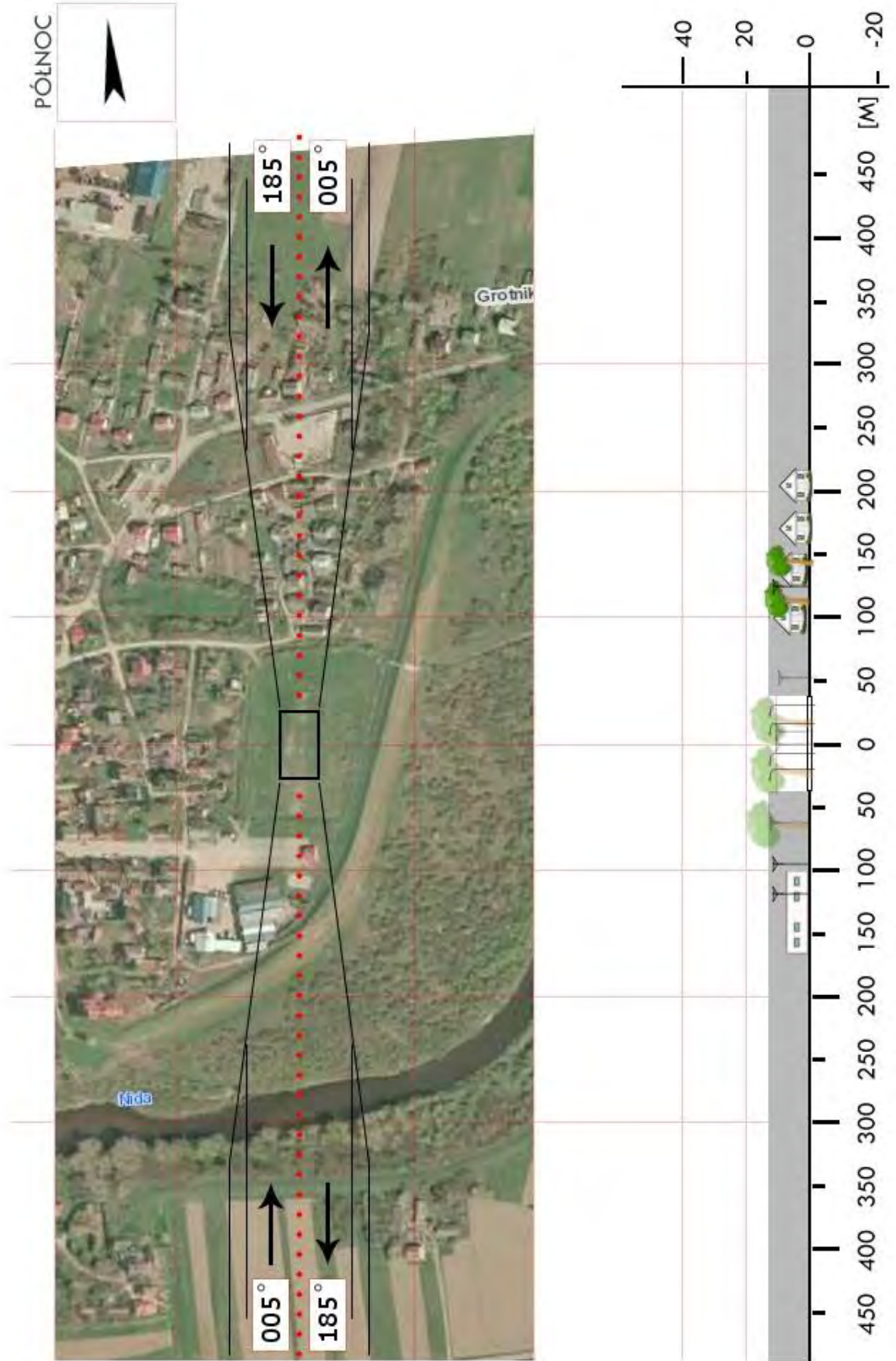


TBU 02	Gnojno / boisko		Współrzędne geograficzne	50° 36,20' N 020° 50,52' E	
	gm. Gnojno				
	pow. buski		Wzniesienie nad poziom morza	797 ft	
woj. świętokrzyskie					
Stopień trudności		Wariant IIa			
Główny kierunek podejścia		290° / 110°	Światła podejścia		
Główny kierunek startu		110° / 290°	brak		
		FATO	TLOF		
Wymiary		25 x 90 m	10 x 10 m		
Rodzaj nawierzchni		trawa	trawa		
Oznakowanie		brak	brak		
Oświetlenie		brak	brak		
Oświetlenie przeszkód		brak			
Wskaźnik kierunku wiatru		brak			
Minimalne warunki atmosferyczne do startu i lądowania			Dzień	Noc	
		Widzialność	1500 m	Widzialność	3000 m
		Pułap chmur	500 ft	Podstawa chmur	1200 ft
Stale przeszkody: Boisko otoczone latarniami h=9m dokoła boiska, także w osi startu i lądowania - za bramkami; Siatki oschronne h=6m za bramkami oraz h=4m po bokach boiska					
Ograniczenia lokalne: brak		Procedury specjalne: Cat. A			
Administrator terenu		UG Gnojno, tel. 41 353 2038			
Łączność radiotelefoniczna		169,000 MHz (kanał 39); 149,900 (kanał U02)			
Pomoc medyczna, nr tel.		PR Kielce „S”, tel. 41 343 3244; 41 343 3246			
Straż Pożarna, nr tel.		KP PSP Busko-Zdrój, tel. 41 378 4498			
Policja, nr tel.		KPP Busko-Zdrój, tel. 41 378 9205			
Służba ruchu lotniczego		Kraków INFO 119,275 MHz, tel. 12 639 7585			
Osłona meteorologiczna		IMGW Kraków, tel. 12 639 8151			
Zabezpieczenie terenu: Straż Pożarna, załoga HEMS					

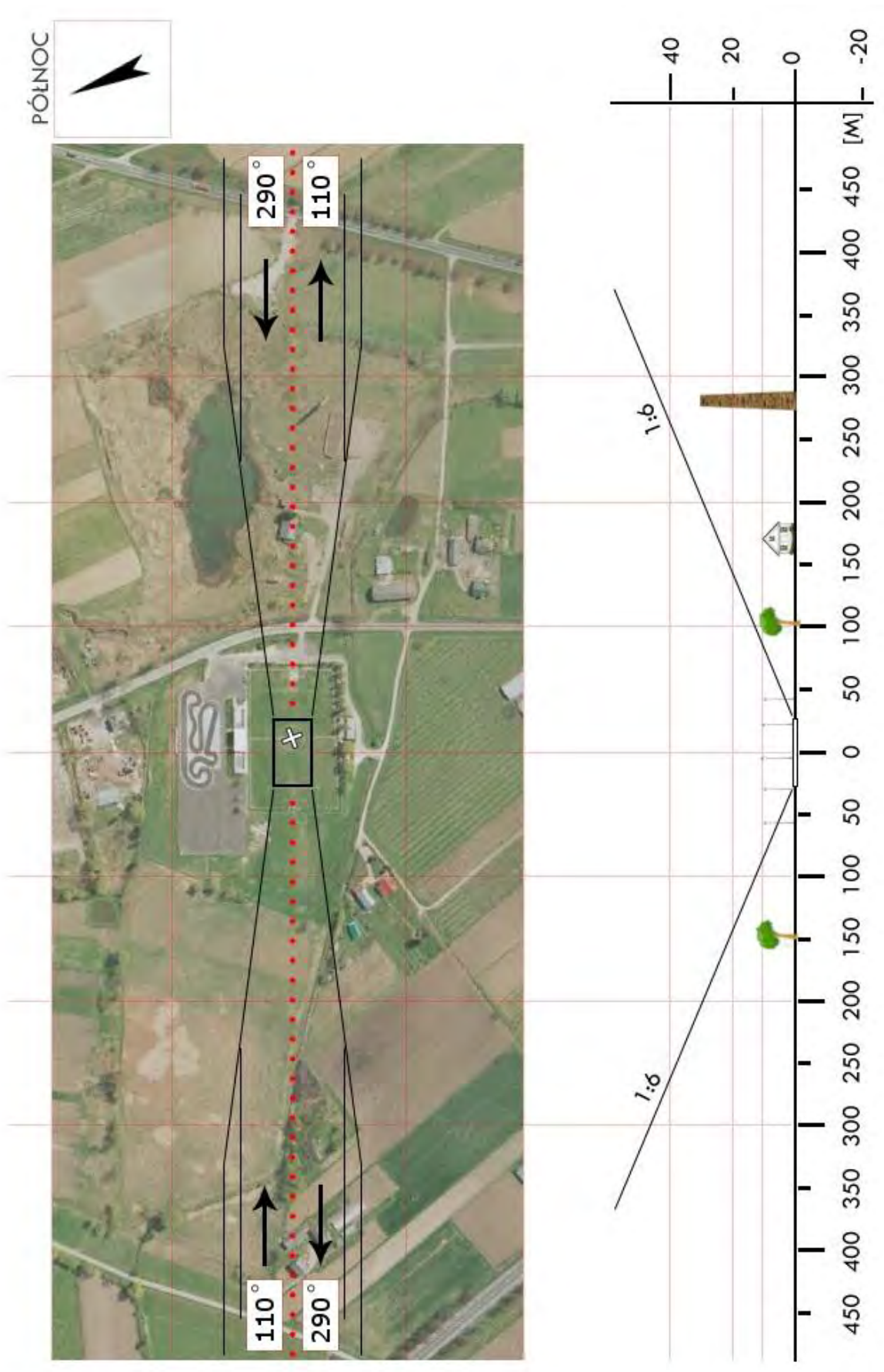
PÓŁNOC



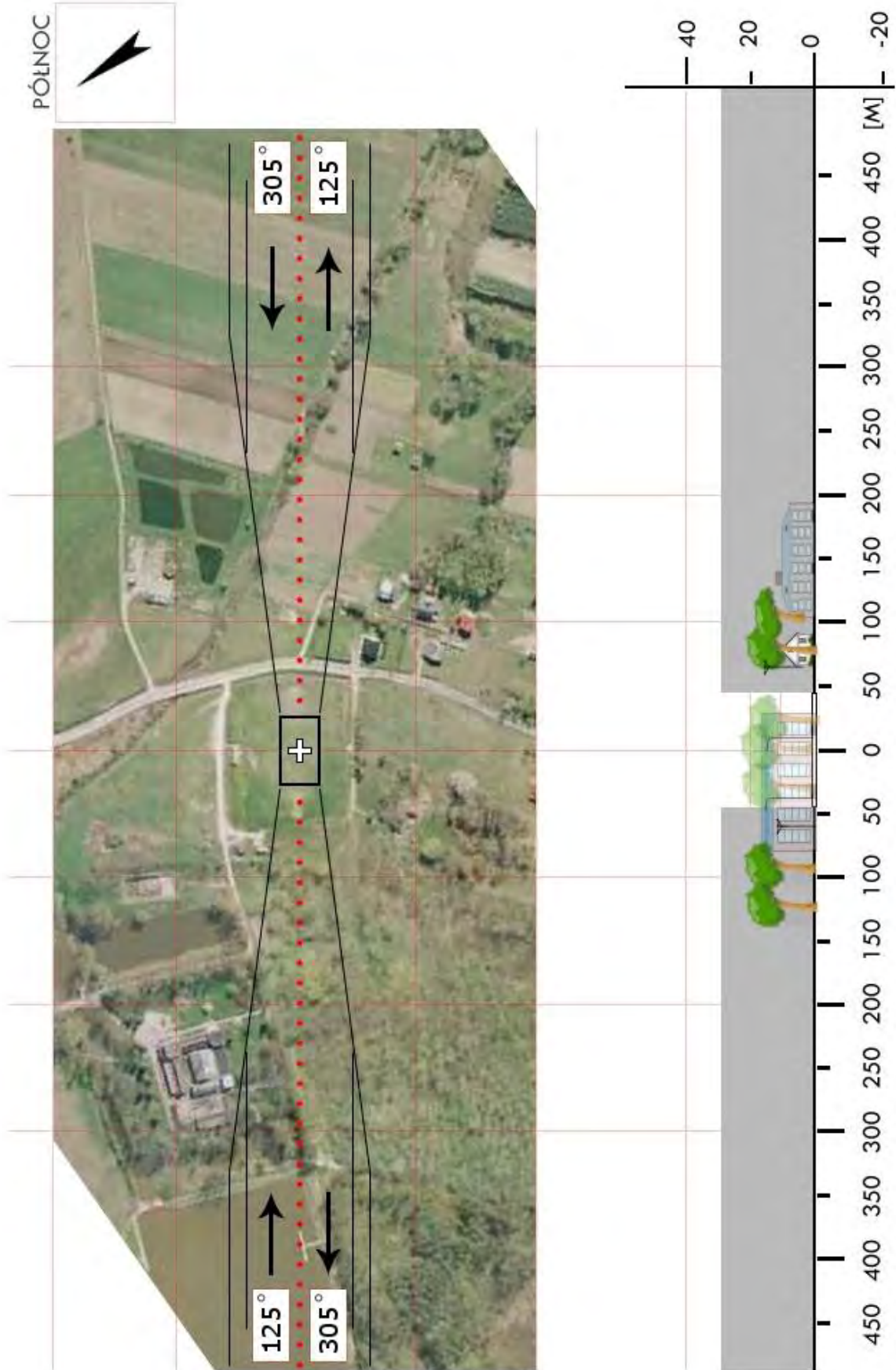
TBU 03	Nowy Korczyn / stadion		Współrzędne geograficzne		50° 17,97' N 020° 48,84' E
	gm. Nowy Korczyn		Wzniesienie nad poziom morza		557 ft
	pow. buski woj. świętokrzyskie				
Stopień trudności		Wariant IIa			
Główny kierunek podejścia		185° / 005°		Światła podejścia	
Główny kierunek startu		005° / 185°		brak	
		FATO		TLOF	
Wymiary		95 x 50 m		10 x 10 m	
Rodzaj nawierzchni		trawa		trawa	
Oznakowanie		brak		brak	
Oświetlenie		brak		brak	
Oświetlenie przeszkód		brak			
Wskaźnik kierunku wiatru		brak			
Minimalne warunki atmosferyczne do startu i lądowania		Dzień		Noc	
		Widzialność		Widzialność	
		Pułap chmur		Podstawa chmur	
		1500 m		3000 m	
		500 ft		1200 ft	
Stale przeszkody: Kier 185: siatka ochronna h=7m, za siatką barak h=8m, linia energ. SN w odl. ok. 20m od boiska; W: lampy przy granicy boiska, linia energ. w odl. 10–20m od boiska, drzewa i domy w odl. 15-25m; Kier 005: siatka ochronna h=7m, zabudowa parterowa i drzewa w odl. 40m; E: linia energ. SN w odl. ok. 10m od boiska.					
Ograniczenia lokalne: brak			Procedury specjalne: Cat. A		
Administrator terenu		UG Nowy Korczyn, tel. 41 377 1003			
Łączność radiotelefoniczna		169,000 MHz (kanał 39); 149,900 (kanał U02)			
Pomoc medyczna, nr tel.		PR Kielce „S”, tel. 41 343 3244; 41 343 3246			
Straż Pożarna, nr tel.		KP PSP Busko Zdrój, tel. 41 378 4498			
Policja, nr tel.		KPP Busko Zdrój, tel. 41 378 9205			
Służba ruchu lotniczego		Kraków INFO 119,275MHz, tel. 12 639 7585			
Osłona meteorologiczna		IMGW Kraków, tel. 12 639 8151			
Zabezpieczenie terenu: Straż Pożarna, załoga HEMS					



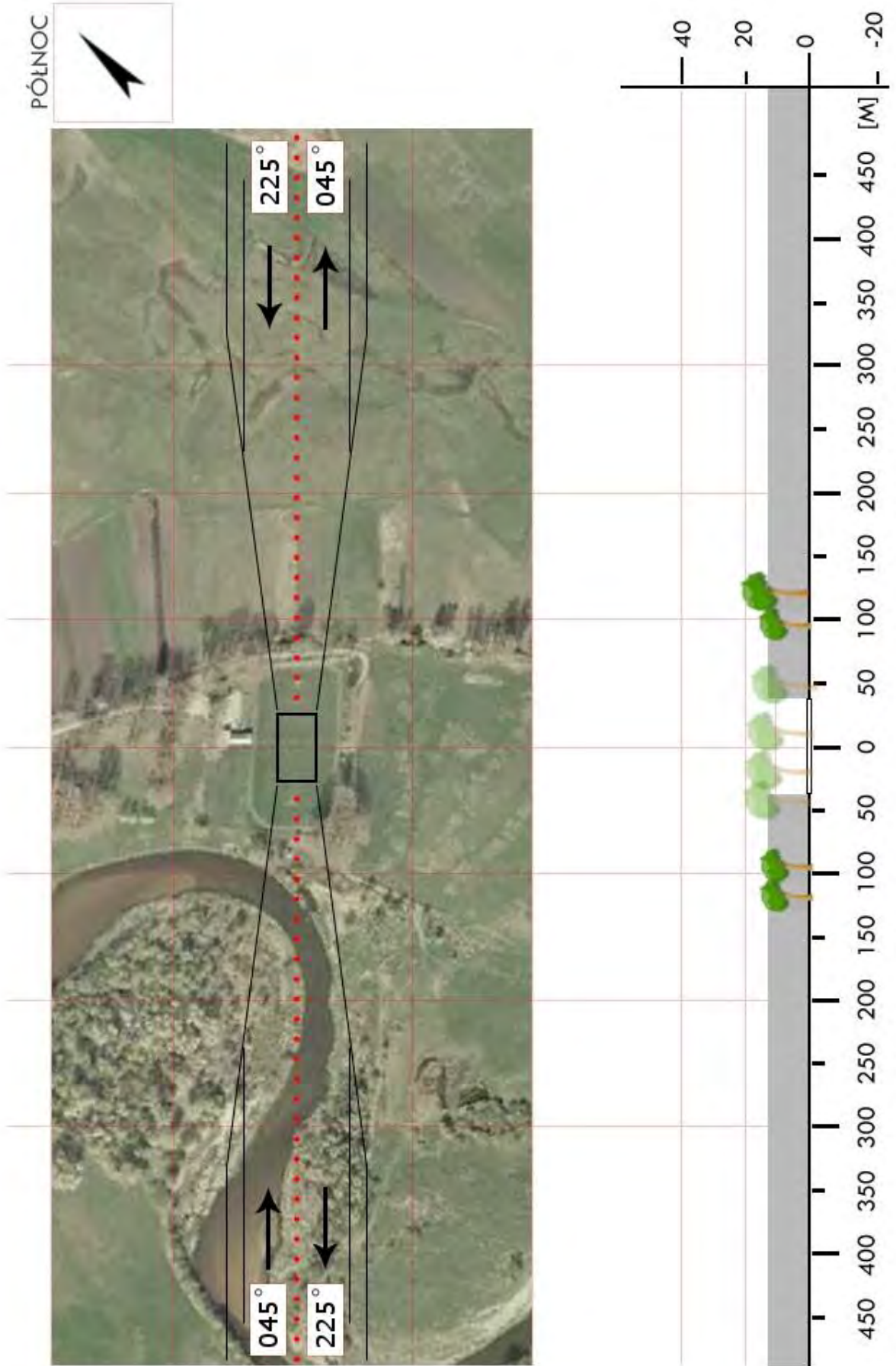
TBU 04	Pacanów / boisko		Współrzędne geograficzne		50° 23,49' N 021° 02,43' E
	gm. Pacanów		Wzniesienie nad poziom morza		578 ft
	pow. buski woj. świętokrzyskie				
Stopień trudności		I			
Główny kierunek podejścia		110° / 290°		Światła podejścia	
Główny kierunek startu		290° / 110°		brak	
		FATO		TLOF	
Wymiary		70 x 25 m		10 x 10 m	
Rodzaj nawierzchni		trawa		trawa	
Oznakowanie		brak		brak	
Oświetlenie		brak		brak	
Oświetlenie przeszkód		brak			
Wskaźnik kierunku wiatru		brak			
Minimalne warunki atmosferyczne do startu i lądowania		Dzień		Noc	
		Widzialność		Widzialność	
		Pułap chmur		Podstawa chmur	
		1500 m		3000 m	
		500 ft		1200 ft	
Stale przeszkody: Komin h=30-40m na kier. 290° w odległości 240m					
Ograniczenia lokalne: brak			Procedury specjalne: Lądowanie w nocy przy asyście straży pożarnej		
Administrator terenu		UG Pacanów, tel. 41 3765403			
Łączność radiotelefoniczna		169,000 MHz (kanał 39); 149,900 (kanał U02)			
Pomoc medyczna, nr tel.		PR Kielce „S”, tel. 41 343 3244; 41 343 3246			
Straż Pożarna, nr tel.		KP PSP Busko Zdrój, tel. 41 3784498			
Policja, nr tel.		KPP Busko Zdrój, tel. 41 3789205			
Służba ruchu lotniczego		Kraków INFO 119,275MHz, tel. 12 6397585			
Osłona meteorologiczna		IMGW Kraków, tel. 12 6398151			
Zabezpieczenie terenu: Straż Pożarna, załoga HEMS					



TBU 05	Solec Zdrój / boisko		Współrzędne geograficzne	50° 21,55' N 020° 53,03' E	
	gm. Solec Zdrój				
	pow. buski woj. świętokrzyskie		Wzniesienie nad poziom morza	580 ft	
Stopień trudności		Wariant IIb			
Główny kierunek podejścia		305° / 125°	Światła podejścia		
Główny kierunek startu		125° / 305°	brak		
		FATO	TLOF		
Wymiary		100 x 50 m	10 x 10 m		
Rodzaj nawierzchni		trawa	trawa		
Oznakowanie		brak	brak		
Oświetlenie		brak	brak		
Oświetlenie przeszkód		brak			
Wskaźnik kierunku wiatru		brak			
Minimalne warunki atmosferyczne do startu i lądowania			Dzień	Noc	
		Widzialność	1500 m	Widzialność	3000 m
		Pułap chmur	500 ft	Podstawa chmur	1200 ft
Stale przeszkody: Kier 305: linia energ. NN przy granicy boiska, drzewa o wys do 25m w odl. 40m od boiska; Kier 025 – 045: budynek obiektu sportowego o wys. ok. 20m w odl. 50m od boiska; Kier 125: siatka ochronna o wys. ok. 5m na granicy boiska, drzewa o wys. do 25 m. w odl 40–60m; Kier 200 – 230: drzewa o wys. ok. 20m w pobliżu boiska.					
Ograniczenia lokalne: brak		Procedury specjalne: Cat. A			
Administrator terenu		UG Solec Zdrój 41 377 6041			
Łączność radiotelefoniczna		169,000 MHz (kanał 39); 149,900 (kanał U02)			
Pomoc medyczna, nr tel.		PR Kielce „S”, tel. 41 343 3244; 41 343 3246			
Straż Pożarna, nr tel.		KP PSP Busko Zdrój, tel. 41 378 4498			
Policja, nr tel.		KPP Busko Zdrój, tel. 41 378 9205			
Służba ruchu lotniczego		Kraków INFO 119,275MHz, tel. 12 639 7585			
Osłona meteorologiczna		IMGW Kraków, tel. 12 639 8151			
Zabezpieczenie terenu: Straż Pożarna, załoga HEMS					

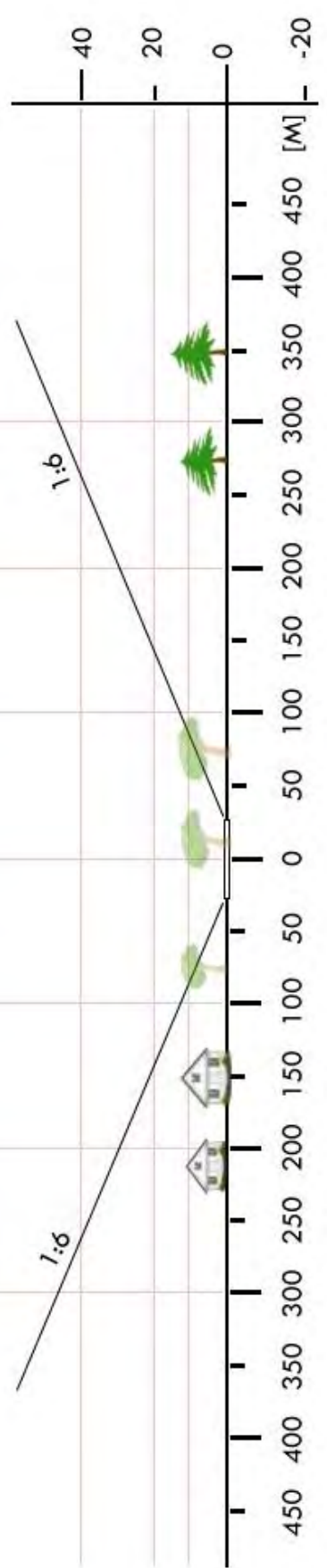


TBU 09	Wiślica / boisko		Współrzędne geograficzne	50° 20,45' N 020° 40,44' E	
	gm. Wiślica			Wzniesienie nad poziom morza	572 ft
	pow. buski				
		woj. świętokrzyskie			
Stopień trudności		Wariant IIa			
Główny kierunek podejścia		225° / 045°		Światła podejścia	
Główny kierunek startu		045° / 225°		brak	
		FATO		TLOF	
Wymiary		95 x 50 m		10 x 10 m	
Rodzaj nawierzchni		trawa		trawa	
Oznakowanie		brak		brak	
Oświetlenie		brak		brak	
Oświetlenie przeszkód		brak			
Wskaźnik kierunku wiatru		brak			
Minimalne warunki atmosferyczne do startu i lądowania		Dzień		Noc	
		Widzialność		Widzialność	
		1500 m		3000 m	
		Pułap chmur		Podstawa chmur	
		500 ft		1200 ft	
Stale przeszkody:					
Kier 225: siatka ochronna o wys. ok. 6m na granicy boiska, drzewa o wys. do 15m w odl. 30-60m;					
Kier 315: drzewa o wys. do 22m w pobliżu boiska;					
Kier 045: siatka ochronna o wys. ok. 6m na granicy boiska, drzewa o wys. do 15m w odl. 20-50m;					
Kier 135: drzewa o wys. do 20m w pobliżu boiska.					
Ograniczenia lokalne:			Procedury specjalne:		
brak			Cat. A		
Administrator terenu		UG Wiślica, tel. 41 379 2086			
Łączność radiotelefoniczna		169,000 MHz (kanał 39); 149,900 (kanał U02)			
Pomoc medyczna, nr tel.		PR Kielce „S”, tel. 41 343 3244; 41 343 3246			
Straż Pożarna, nr tel.		KP PSP Busko Zdrój, tel. 41 378 4498			
Policja, nr tel.		KPP Busko Zdrój, tel. 41 378 9205			
Służba ruchu lotniczego		Kraków INFO 119,275MHz, tel. 12 639 7585			
Osłona meteorologiczna		IMGW Kraków, tel. 12 639 8151			
Zabezpieczenie terenu:					
Straż Pożarna, załoga HEMS					

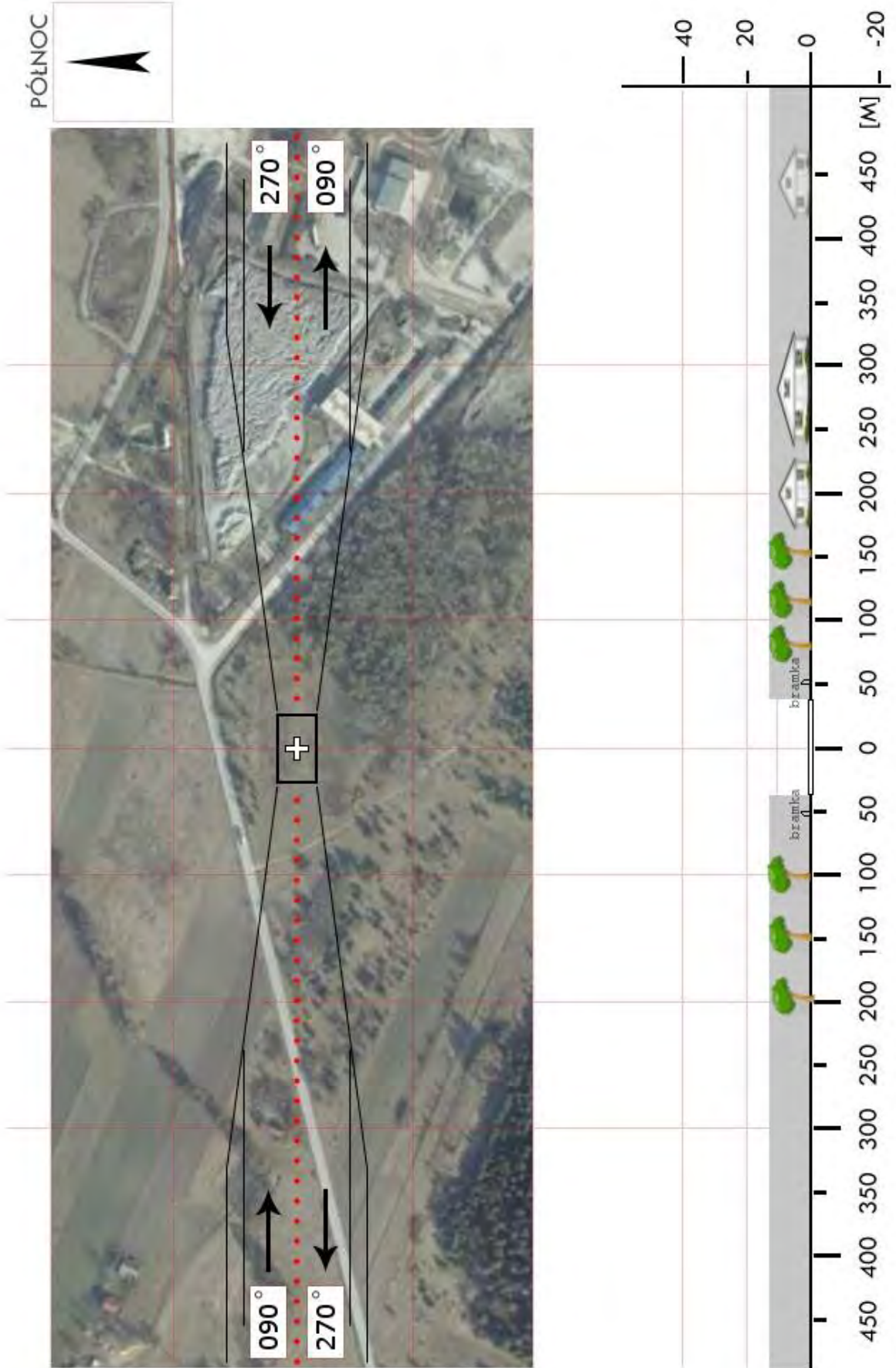


TJE 01	Imielno / łąka		Współrzędne geograficzne		50° 35,00' N 020° 27,05' E
	gm. Imielno		Wzniesienie nad poziom morza		692 ft
	pow. jędrzejowski woj. świętokrzyskie				
Stopień trudności		I			
Główny kierunek podejścia		295° / 115°		Światła podejścia	
Główny kierunek startu		115° / 295°		brak	
		FATO		TLOF	
Wymiary		25 x 50 m		15 x 15 m	
Rodzaj nawierzchni		trawa		trawa	
Oznakowanie		brak		brak	
Oświetlenie		brak		brak	
Oświetlenie przeszkód		brak			
Wskaźnik kierunku wiatru		brak			
Minimalne warunki atmosferyczne do startu i lądowania		Dzień		Noc	
		Widzialność		Widzialność	
		Pułap chmur		Podstawa chmur	
		1500 m		3000 m	
		500 ft		1200 ft	
Stale przeszkody: Łąka (boisko) o wymiarach ok. 180 x 60 m; Na kierunku startu 295° budynek h=12m oraz drzewo h=15m w odległości 130m od FATO; Na kierunku 115° kompleks leśny, drzewa h=10÷15m w odległości ok. 200m; Od strony południowej drzewa o wys. ok. 12m.					
Ograniczenia lokalne: brak			Procedury specjalne: Lądowanie w nocy przy asyście straży pożarnej		
Administrator terenu		Gmina Imielno, tel. 41 3851210			
Łączność radiotelefoniczna		169,000 MHz (kanał 39); 149,900 (kanał U02)			
Pomoc medyczna, nr tel.		PR Kielce „S”, tel. 41 343 3244; 41 343 3246			
Straż Pożarna, nr tel.		KPPSP Jędrzejów, tel. 41 3868390			
Policja, nr tel.		Post. Imielno, tel. 41 3860241			
Służba ruchu lotniczego		Kraków INFO 119,275MHz, tel. 12 6397585			
Osłona meteorologiczna		IMGW Kraków, tel. 12 6398111			
Zabezpieczenie terenu: Straż Pożarna, załoga HEMS					

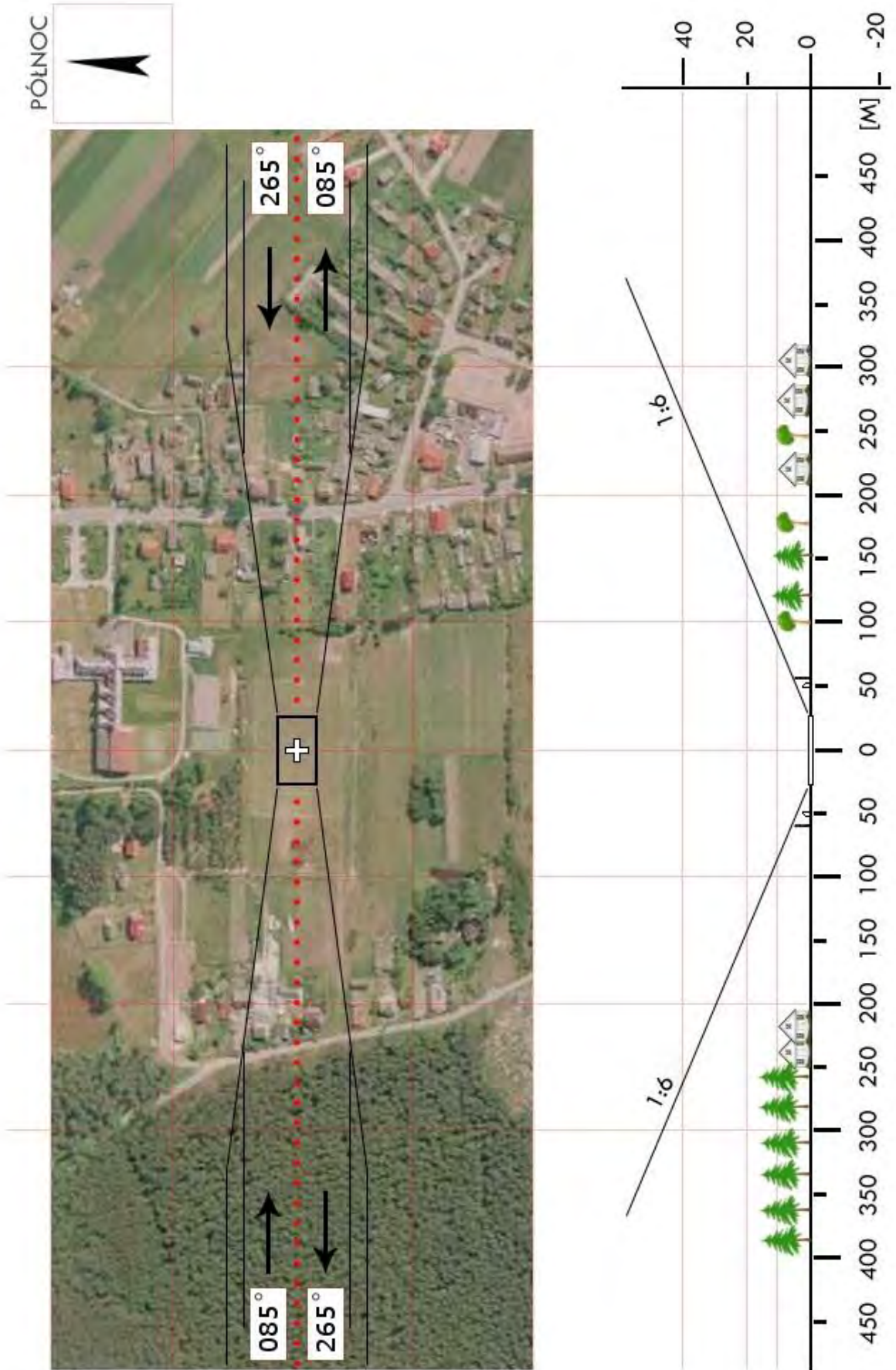
PÓLNOC



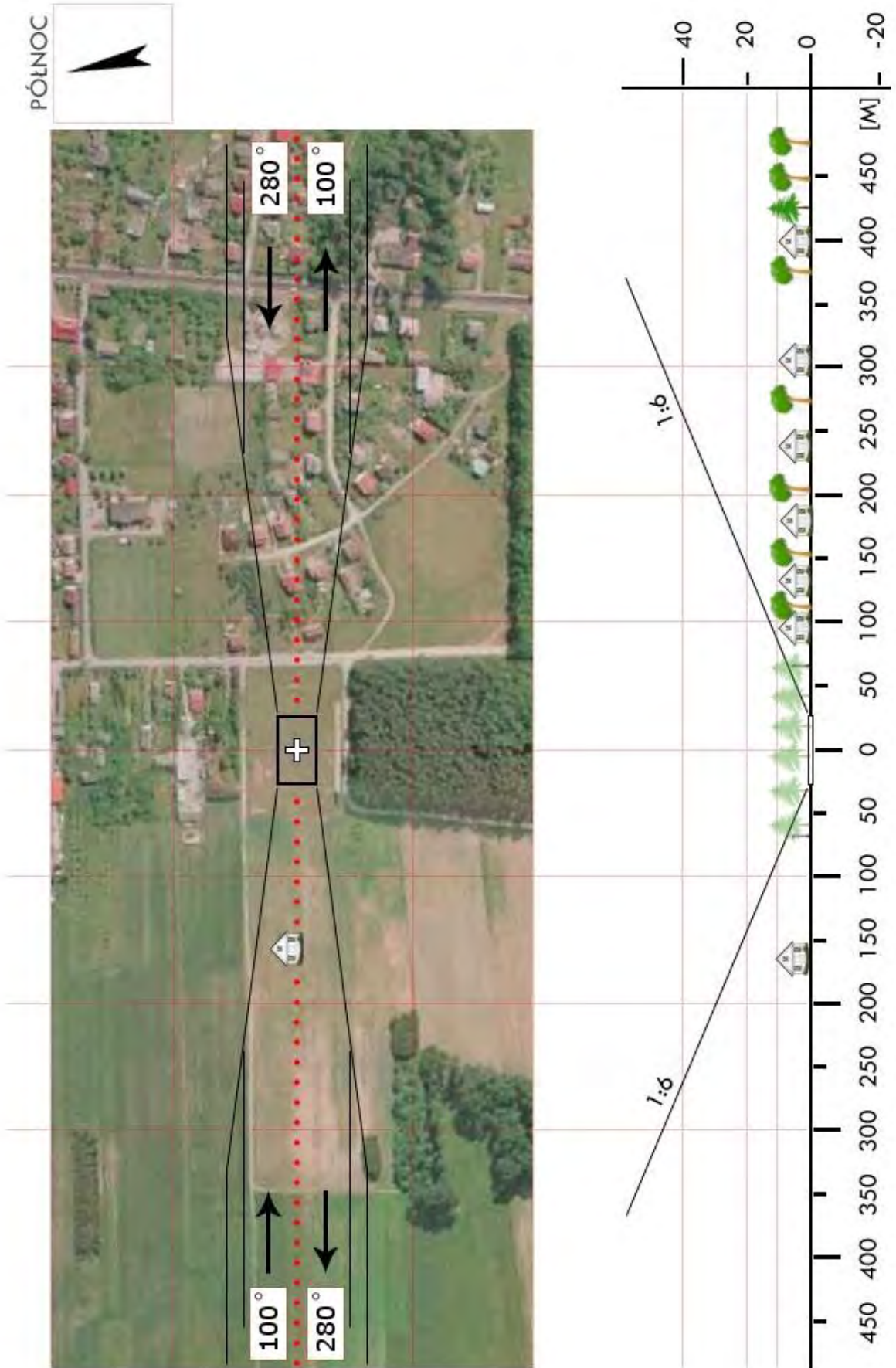
TJE 03	Leśnica / boisko		Współrzędne geograficzne		50° 49,90' N 020° 15,62' E
	gm. Małogoszcz		Wzniesienie nad poziom morza		793 ft
	pow. jędrzejowski				
	woj. świętokrzyskie				
Stopień trudności		Wariant IIa			
Główny kierunek podejścia		090° / 270°		Światła podejścia	
Główny kierunek startu		270° / 090°		brak	
		FATO		TLOF	
Wymiary		25 x 95 m		10 x 10 m	
Rodzaj nawierzchni		trawa		trawa	
Oznakowanie		brak		brak	
Oświetlenie		brak		brak	
Oświetlenie przeszkód		brak			
Wskaźnik kierunku wiatru		brak			
Minimalne warunki atmosferyczne do startu i lądowania		Dzień		Noc	
		Widzialność		Widzialność	
		Pułap chmur		Podstawa chmur	
		1500 m		3000 m	
		500 ft		1200 ft	
Stale przeszkody: kominy cementowni h=80m na kierunku 115 w odl. 840m					
Ograniczenia lokalne: brak			Procedury specjalne: Cat. A		
Administrator terenu		UMiG Małogoszcz, tel. 41 385 5135			
Łączność radiotelefoniczna		169,000 MHz (kanał 39); 149,900 (kanał U02)			
Pomoc medyczna, nr tel.		PR Kielce „S”, tel. 41 343 3244; 41 343 3246			
Straż Pożarna, nr tel.		KP PSP Jędrzejów, tel. 41 386 1895			
Policja, nr tel.		KPP Jędrzejów, tel. 41 386 0205			
Służba ruchu lotniczego		Kraków INFO 119,275MHz, tel. 12 639 7585			
Osłona meteorologiczna		IMGW Kraków, tel. 12 639 8111, 12 639 8151			
Zabezpieczenie terenu: Straż Pożarna, załoga HEMS					



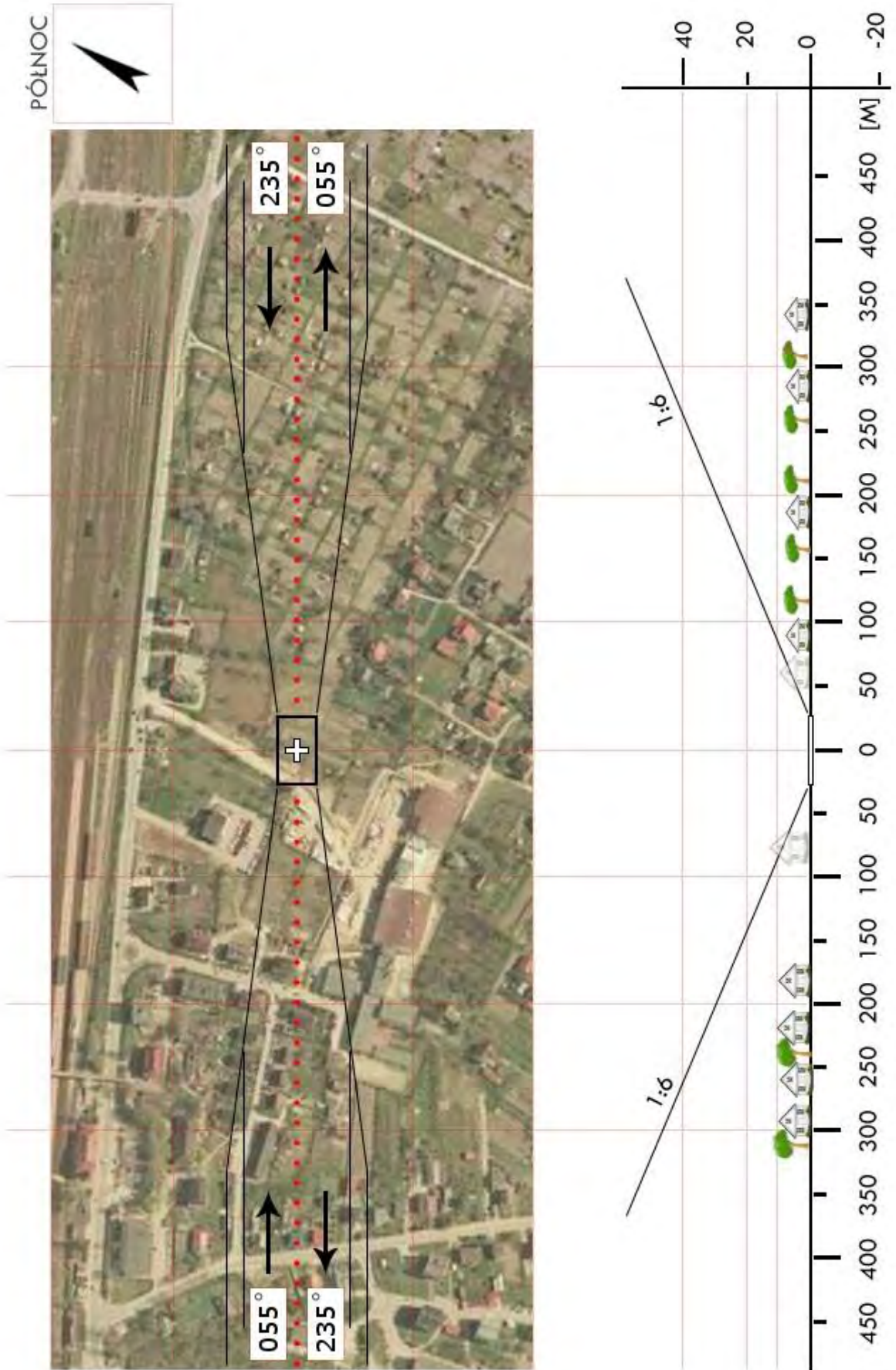
TJE 04	Nagłowice / boisko		Współrzędne geograficzne		50° 40,90' N 020° 06,17' E
	gm. Nagłowice		Wzniesienie nad poziom morza		820 ft
	pow. jędrzejowski woj. świętokrzyskie				
Stopień trudności		I			
Główny kierunek podejścia		085° / 265°		Światła podejścia	
Główny kierunek startu		265° / 085°		brak	
		FATO		TLOF	
Wymiary		25 x 50 m		10 x 10 m	
Rodzaj nawierzchni		trawa		trawa	
Oznakowanie		brak		brak	
Oświetlenie		brak		brak	
Oświetlenie przeszkód		brak			
Wskaźnik kierunku wiatru		brak			
Minimalne warunki atmosferyczne do startu i lądowania		Dzień		Noc	
		Widzialność		Widzialność	
		Pułap chmur		Podstawa chmur	
		1500 m		3000 m	
		500 ft		1200 ft	
Stałe przeszkody: Siatki h=6m na tyłach bramek					
Ograniczenia lokalne: brak			Procedury specjalne: brak		
Administrator terenu		UG Nagłowice, tel. 41 381 4567			
Łączność radiotelefoniczna		169,000 MHz (kanał 39); 149,900 (kanał U02)			
Pomoc medyczna, nr tel.		PR Jędrzejów, tel. 41 386 7611			
Straż Pożarna, nr tel.		KP PSP w Jędrzejowie, tel. 41 386 1895			
Policja, nr tel.		KP Policji w Jędrzejowie, tel. 41 386 0244			
Służba ruchu lotniczego		Kraków INFO 119,275 MHz, tel. 12 639 7585			
Osłona meteorologiczna		IMGW Okęcie, tel. 22 846 0682, 22 569 4592			
Zabezpieczenie terenu: Straż Pożarna, załoga HEMS					



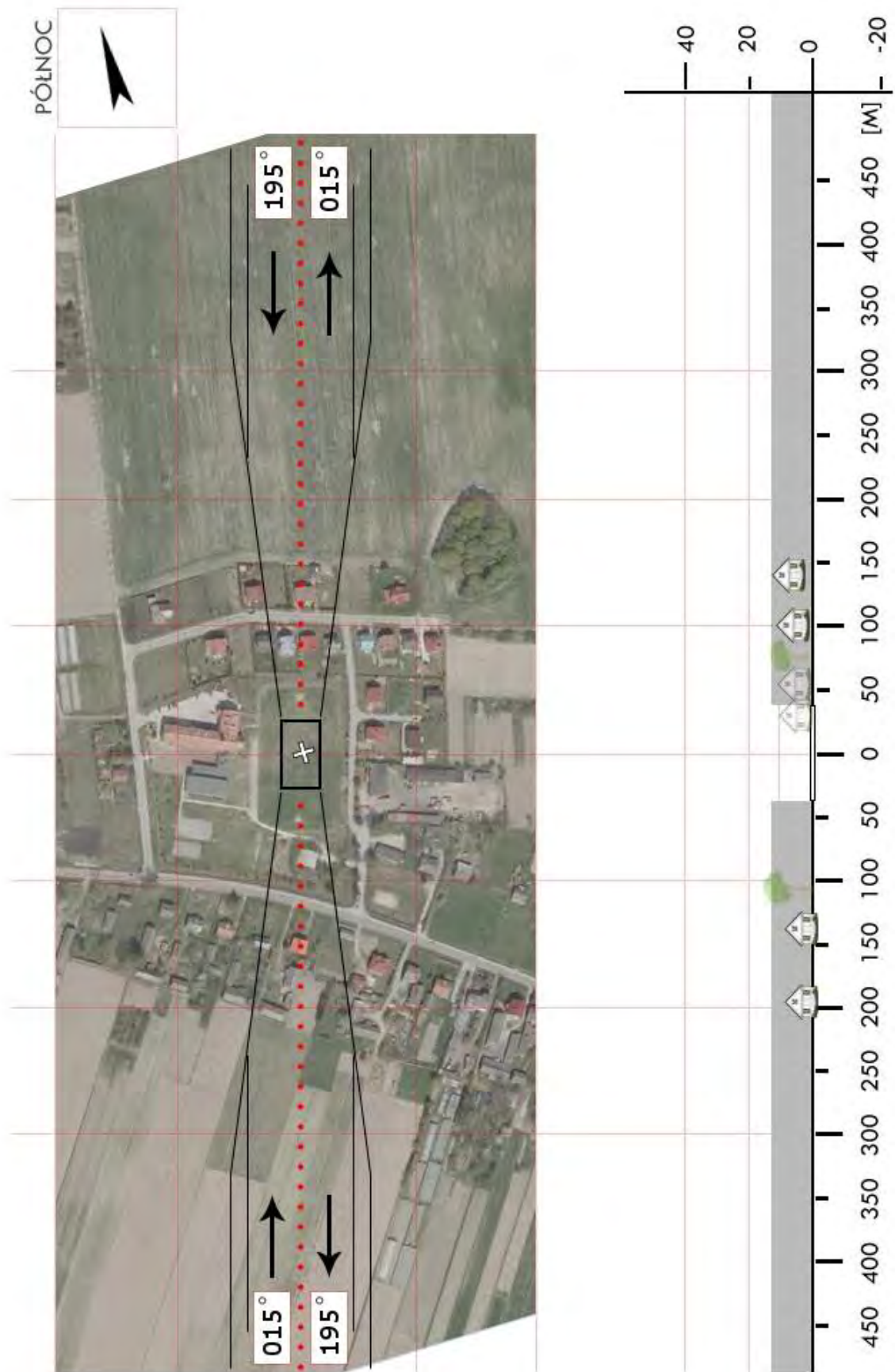
TJE 05	Oksa / boisko		Współrzędne geograficzne		50° 43,54' N 020° 05,66' E
	gm. Oksa		Wzniesienie nad poziom morza		804 ft
	pow. jędrzejowski woj. świętokrzyskie				
Stopień trudności		I			
Główny kierunek podejścia		100° / 280°		Światła podejścia	
Główny kierunek startu		280° / 100°		brak	
		FATO		TLOF	
Wymiary		25 x 50 m		10 x 10 m	
Rodzaj nawierzchni		trawa		trawa	
Oznakowanie		brak		brak	
Oświetlenie		brak		brak	
Oświetlenie przeszkód		brak			
Wskaźnik kierunku wiatru		brak			
Minimalne warunki atmosferyczne do startu i lądowania		Dzień		Noc	
		Widzialność		Widzialność	
		Pułap chmur		Podstawa chmur	
		1500 m		3000 m	
		500 ft		1200 ft	
Stale przeszkody: E - linia energetyczna h=5,5m w odl. 35m W - siatka za bramką h=5m					
Ograniczenia lokalne: brak			Procedury specjalne: brak		
Administrator terenu		UG Oksa, tel. 41 380 8047			
Łączność radiotelefoniczna		169,000 MHz (kanał 39); 149,900 (kanał U02)			
Pomoc medyczna, nr tel.		PR Jędrzejów, tel. 41 386 7611			
Straż Pożarna, nr tel.		KP PSP w Jędrzejowie, tel. 41 386 1895			
Policja, nr tel.		KP Policji w Jędrzejowie, tel. 41 386 0244			
Służba ruchu lotniczego		Kraków INFO 119,275 MHz, tel. 12 639 7585			
Osłona meteorologiczna		IMGW Okęcie, tel. 22 846 0682, 22 569 4592			
Zabezpieczenie terenu: Straż Pożarna, załoga HEMS					



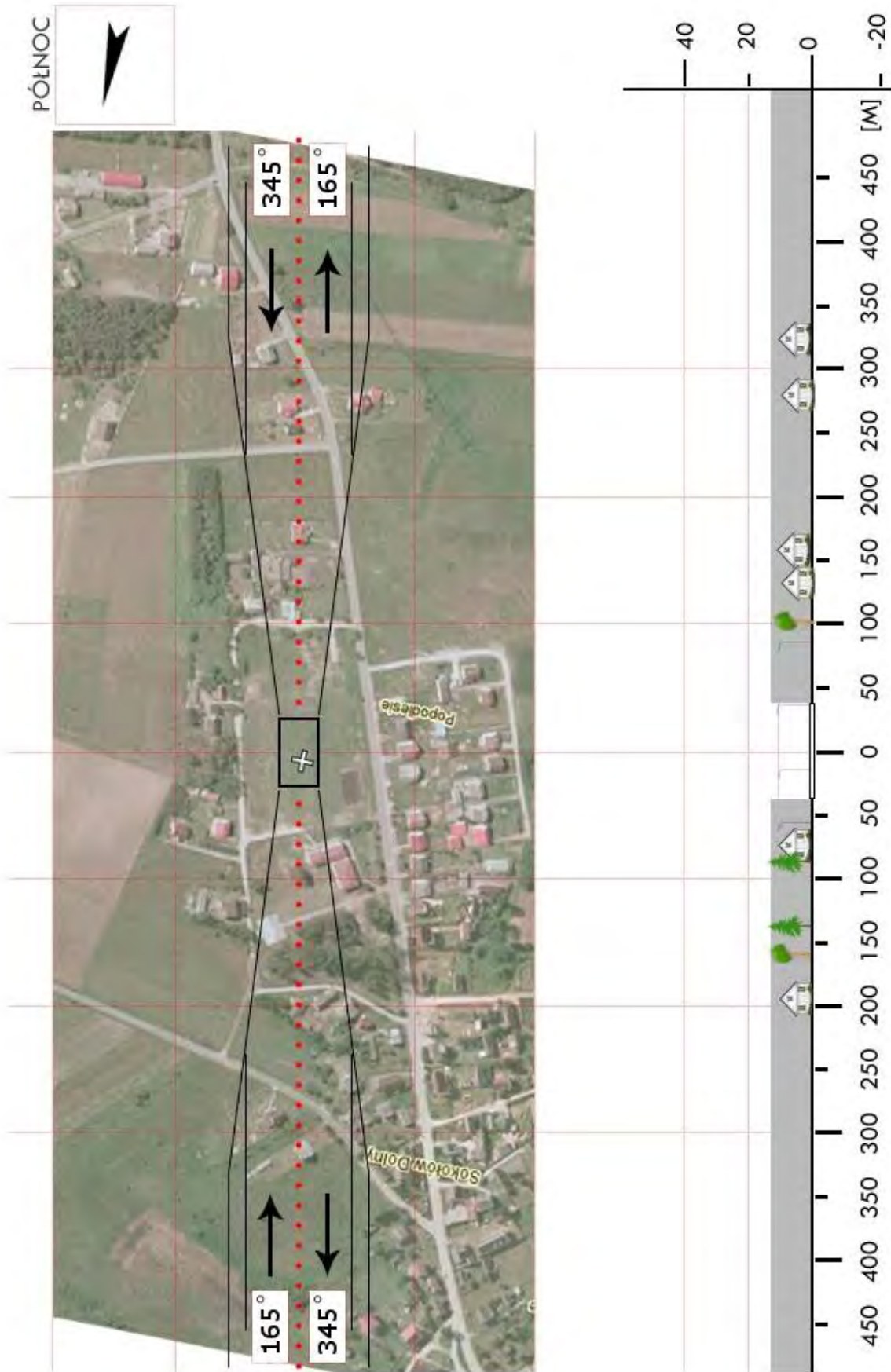
TJE 06	Sędziszów / łąka		Współrzędne geograficzne		50° 33,93' N 020° 03,52' E
	gm. Sędziszów		Wzniesienie nad poziom morza		846 ft
	pow. jędrzejowski woj. świętokrzyskie				
Stopień trudności		I			
Główny kierunek podejścia		235° / 055°		Światła podejścia	
Główny kierunek startu		055° / 235°		brak	
		FATO		TLOF	
Wymiary		25 x 90 m		10 x 10 m	
Rodzaj nawierzchni		trawa		trawa	
Oznakowanie		brak		brak	
Oświetlenie		brak		brak	
Oświetlenie przeszkód		brak			
Wskaźnik kierunku wiatru		brak			
Minimalne warunki atmosferyczne do startu i lądowania		Dzień		Noc	
		Widzialność		Widzialność	
		1500 m		3000 m	
		Pułap chmur		Podstawa chmur	
		500 ft		1200 ft	
Stale przeszkody:					
S: zabudowa w odl. 105m					
N: budynek Urzędu Miejskiego h=10m na kierunku 275° w odl. 80m					
E: ogródki działkowe w odl. 70m					
W: budynek policji z anteną radiową h=15m w odl.100m					
Ograniczenia lokalne:			Procedury specjalne:		
brak			brak		
Administrator terenu		UM Sędziszów, tel. 41 381 1127; 41 381 1077			
Łączność radiotelefoniczna		169,000 MHz (kanał 39); 149,900 (kanał U02)			
Pomoc medyczna, nr tel.		PR Kielce „S”, tel. 41 343 3244; 41 343 3246			
Straż Pożarna, nr tel.		KP PSP Jędrzejów, tel. 41 386 8390			
Policja, nr tel.		Sędziszów, tel. 41 385 1007			
Służba ruchu lotniczego		Kraków INFO 119,275MHz, tel. 12 639 7585			
Osłona meteorologiczna		IMGW Kraków, tel. 12 639 8111			
Zabezpieczenie terenu:					
Straż Pożarna, załoga HEMS					



TJE 07	Słupia / boisko		Współrzędne geograficzne		50° 36,43' N 019° 57,88' E
	gm. Słupia				
	pow. jędrzejowski		Wzniesienie nad poziom morza		942 ft
	woj. świętokrzyskie				
Stopień trudności		Wariant IIa			
Główny kierunek podejścia		015° / 195°		Światła podejścia	
Główny kierunek startu		195° / 015°		brak	
		FATO		TLOF	
Wymiary		25 x 80 m		10 x 10 m	
Rodzaj nawierzchni		trawa		trawa	
Oznakowanie		brak		brak	
Oświetlenie		brak		brak	
Oświetlenie przeszkód		brak			
Wskaźnik kierunku wiatru		brak			
Minimalne warunki atmosferyczne do startu i lądowania		Dzień		Noc	
		Widzialność		Widzialność	
		Pułap chmur		Podstawa chmur	
		1500 m		3000 m	
		500 ft		1200 ft	
Stałe przeszkody: brak					
Ograniczenia lokalne: brak			Procedury specjalne: Lądowanie w nocy przy asyście straży pożarnej Cat. A		
Administrator terenu		UG Słupia, tel. 41 3816024			
Łączność radiotelefoniczna		169,000 MHz (kanał 39); 149,900 (kanał U02)			
Pomoc medyczna, nr tel.		PR Kielce „S”, tel. 41 343 3244; 41 343 3246			
Straż Pożarna, nr tel.		KP PSP, tel. 41 3868390			
Policja, nr tel.		KMP, tel. 41 3860205			
Służba ruchu lotniczego		Kraków INFO 119,275MHz, tel. 12 6397585			
Osłona meteorologiczna		IMGW Kraków, tel. 12 6398151			
Zabezpieczenie terenu: Straż Pożarna, załoga HEMS					

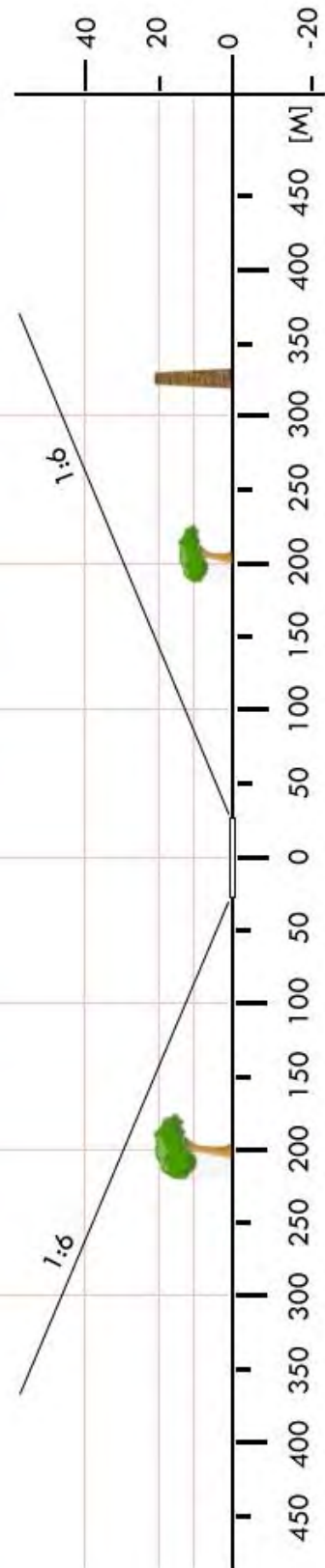


TJE 08	Sokołów Dolny / boisko		Współrzędne geograficzne		50° 43,43' N 020° 26,40' E
	gm. Sobków		Wzniesienie nad poziom morza		689 ft
	pow. jędrzejowski woj. świętokrzyskie				
Stopień trudności		Wariant IIa			
Główny kierunek podejścia		345° / 165°		Światła podejścia	
Główny kierunek startu		165° / 345°		brak	
		FATO		TLOF	
Wymiary		25 x 80 m		10 x 10 m	
Rodzaj nawierzchni		trawa		trawa	
Oznakowanie		brak		brak	
Oświetlenie		brak		brak	
Oświetlenie przeszkód		brak			
Wskaźnik kierunku wiatru		brak			
Minimalne warunki atmosferyczne do startu i lądowania		Dzień		Noc	
		Widzialność	1500 m	Widzialność	3000 m
		Pułap chmur	500 ft	Podstawa chmur	1200 ft
Stałe przeszkody: brak					
Ograniczenia lokalne: brak			Procedury specjalne: Lądowanie w nocy przy asyście straży pożarnej Cat. A		
Administrator terenu		UG Sobków, tel. 41 3871037			
Łączność radiotelefoniczna		169,000 MHz (kanał 39); 149,900 (kanał U02)			
Pomoc medyczna, nr tel.		PR Kielce „S”, tel. 41 343 3244; 41 343 3246			
Straż Pożarna, nr tel.		KP PSP, tel. 41 3868390			
Policja, nr tel.		KPP, tel. 41 3860205			
Służba ruchu lotniczego		Kraków INFO 119,275MHz, tel. 12 6397585			
Osłona meteorologiczna		IMGW Kraków, tel. 12 6398151			
Zabezpieczenie terenu: Straż Pożarna, załoga HEMS					

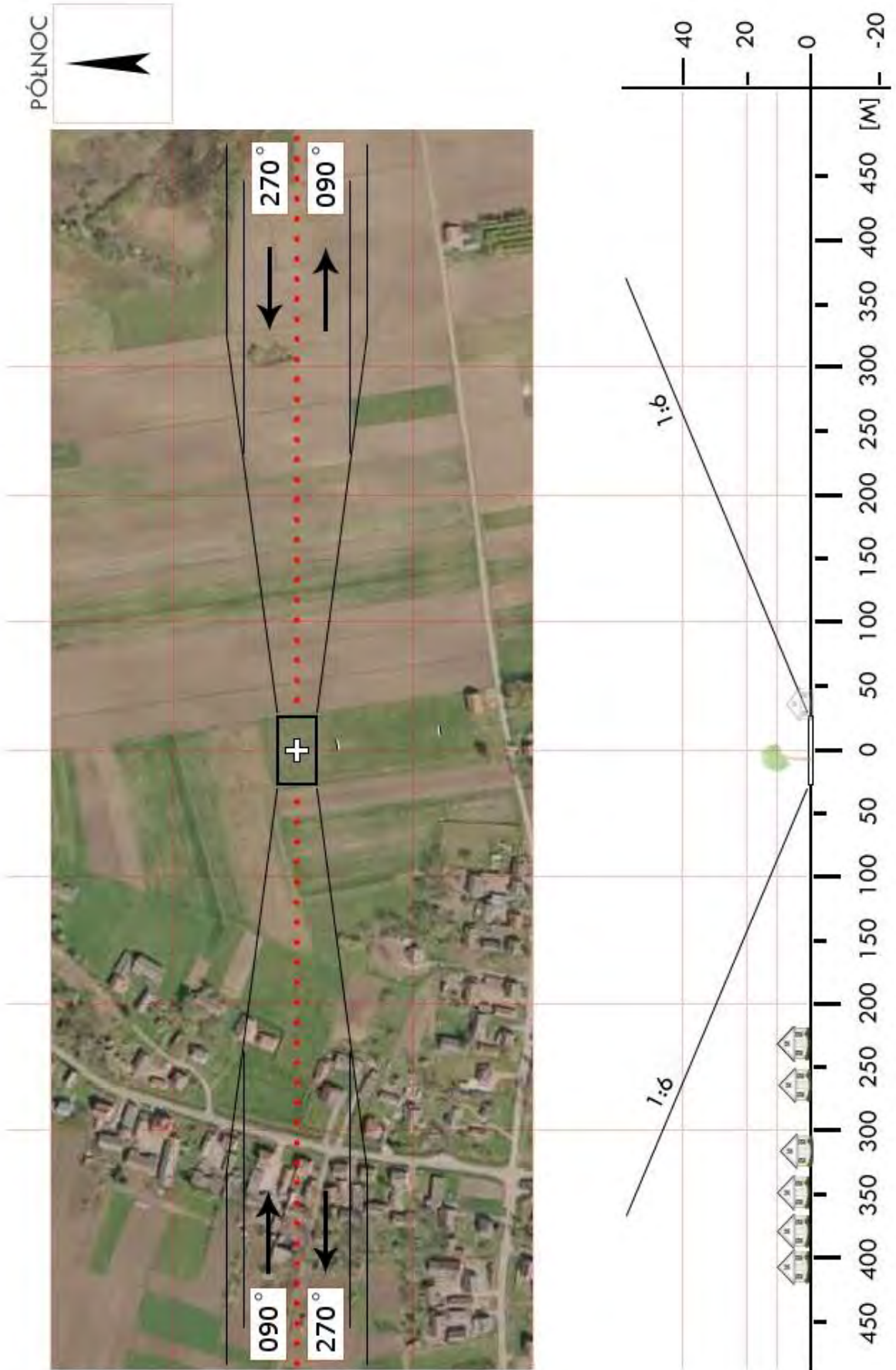


TJE 09	Wodzisław / stadion		Współrzędne geograficzne		50° 31,37' N 020° 11,40' E
	gm. Wodzisław		Wzniesienie nad poziom morza		780 ft
	pow. jędrzejowski woj. świętokrzyskie				
Stopień trudności		I			
Główny kierunek podejścia		270° / 090°		Światła podejścia	
Główny kierunek startu		090° / 270°		brak	
		FATO		TLOF	
Wymiary		25 x 50 m		15 x 15 m	
Rodzaj nawierzchni		trawa		trawa	
Oznakowanie		brak		brak	
Oświetlenie		brak		brak	
Oświetlenie przeszkód		brak			
Wskaźnik kierunku wiatru		brak			
Minimalne warunki atmosferyczne do startu i lądowania		Dzień		Noc	
		Widzialność		3000 m	
		Pułap chmur		1200 ft	
Stale przeszkody: Stadion sportowy o wymiarach 110 x 70 m: Na kierunku startu 270° drzewa h=20m w odległości 200m od FATO; Na kierunku startu 090° drzewo h=15m w odległości ok. 200m; Na kierunku 105° komin o wys. ok. 20m w odległości 350m.					
Ograniczenia lokalne: brak			Procedury specjalne: Lądowanie w nocy przy asyście straży pożarnej		
Administrator terenu		UG Wodzisław, tel. 41 3806118			
Łączność radiotelefoniczna		169,000 MHz (kanał 39); 149,900 (kanał U02)			
Pomoc medyczna, nr tel.		PR Kielce „S”, tel. 41 343 3244; 41 343 3246			
Straż Pożarna, nr tel.		KPPSP Jędrzejów, tel. 41 3868390			
Policja, nr tel.		Post. Wodzisław, tel. 41 3860248			
Służba ruchu lotniczego		Kraków INFO 119,275MHz, tel. 12 6397585			
Osłona meteorologiczna		IMGW Kraków, tel. 12 6398111			
Zabezpieczenie terenu: Straż Pożarna, załoga HEMS					

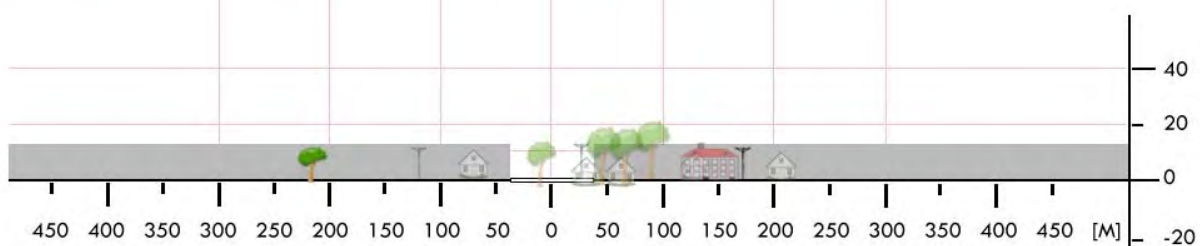
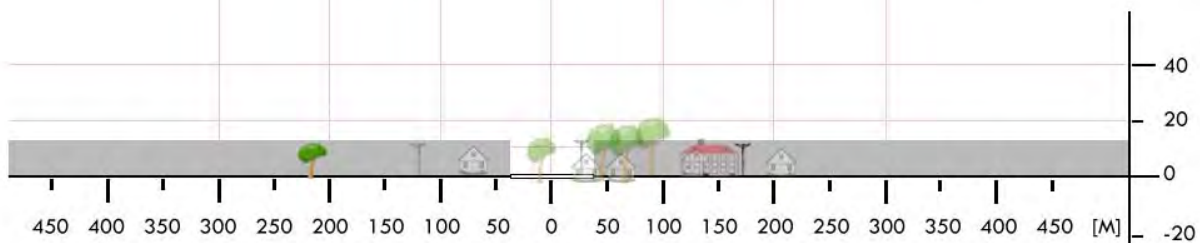
PÓLNOC



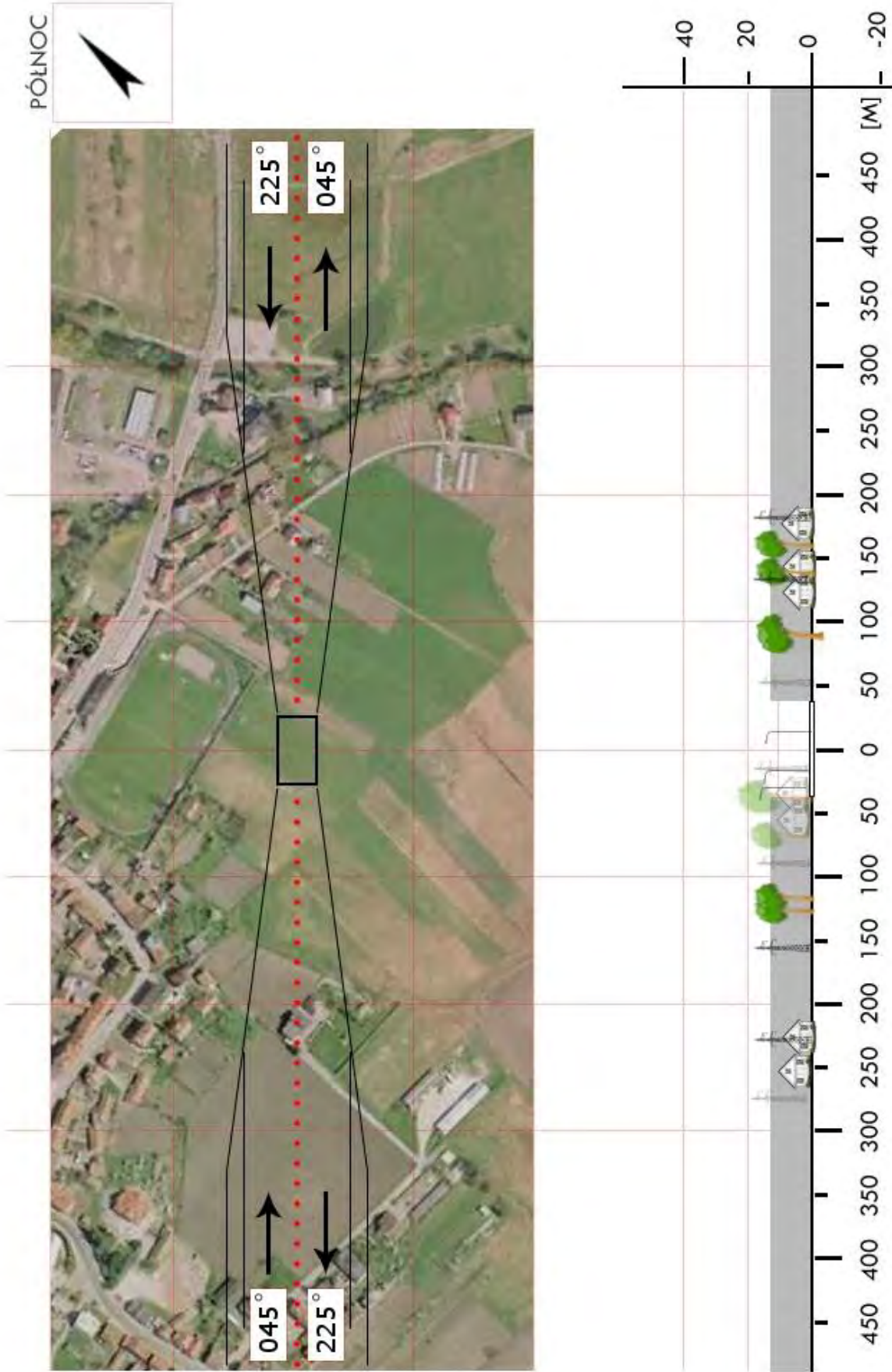
TKA 01	Królewice / boisko		Współrzędne geograficzne		50° 15,31' N 020° 38,44' E
	gm. Bejsce		Wzniesienie nad poziom morza		738 ft
	pow. kazimierski				
	woj. świętokrzyskie				
Stopień trudności		I			
Główny kierunek podejścia		270° / 090°		Światła podejścia	
Główny kierunek startu		090° / 270°		brak	
		FATO		TLOF	
Wymiary		25 x 50 m		10 x 10 m	
Rodzaj nawierzchni		trawa		trawa	
Oznakowanie		brak		brak	
Oświetlenie		brak		brak	
Oświetlenie przeszkód		brak			
Wskaźnik kierunku wiatru		brak			
Minimalne warunki atmosferyczne do startu i lądowania		Dzień		Noc	
		Widzialność		Widzialność	
		Pułap chmur		Podstawa chmur	
		1500 m		3000 m	
		500 ft		1200 ft	
Stale przeszkody: N - linia energetyczna h=7m w odl. 230m; S - budynek h=8m i drzewo h=18m w odl. 140m					
Ograniczenia lokalne: brak			Procedury specjalne: brak		
Administrator terenu		Wójt gm. Bejsce, tel. 41 351 1610, 607 722 915			
Łączność radiotelefoniczna		169,000 MHz (kanał 39); 149,900 (kanał U02)			
Pomoc medyczna, nr tel.		PR Kielce „S”, tel. 41 343 3244; 41 343 3246			
Straż Pożarna, nr tel.		KP PSP Kazimierza Wielka, tel. 41 352 1119			
Policja, nr tel.		KPP Kazimierza Wielka, tel. 41 350 2205			
Służba ruchu lotniczego		Kraków INFO 119,275MHz, tel. 12 639 7585			
Osłona meteorologiczna		IMGW Kraków, tel. 12 639 8151			
Zabezpieczenie terenu: Straż Pożarna, załoga HEMS					



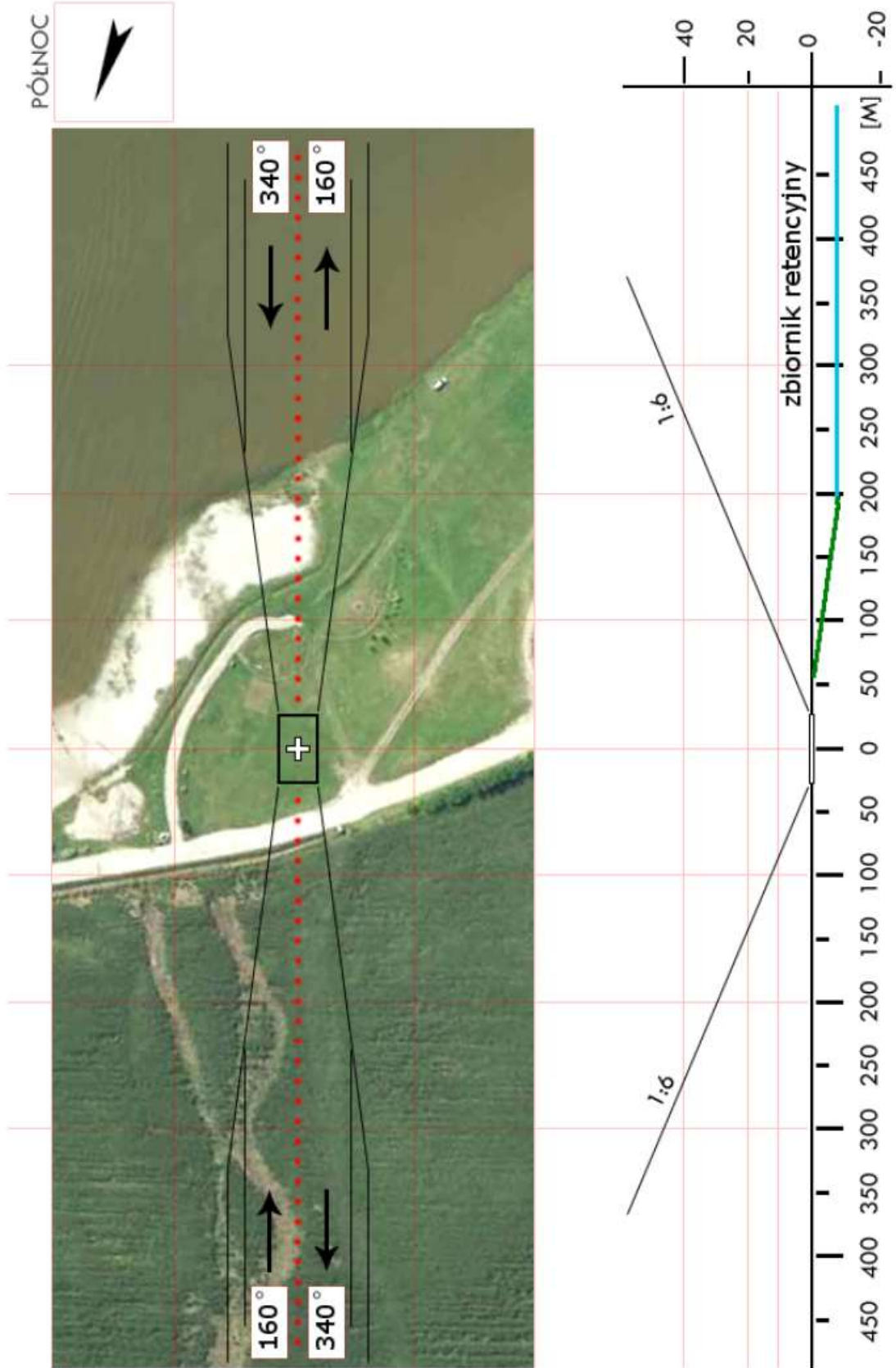
TKA 02	Sokolina / boisko		Współrzędne geograficzne		50° 18,35' N 020° 35,89' E
	gm. Czarnocin		Wzniesienie nad poziom morza		761 ft
	pow. kazimierski woj. świętokrzyskie				
Stopień trudności		Wariant IIa			
Główny kierunek podejścia		220° / 040°		Światła podejścia	
Główny kierunek startu		040° / 220°		brak	
		FATO		TLOF	
Wymiary		70 x 50 m		10 x 10 m	
Rodzaj nawierzchni		trawa		trawa	
Oznakowanie		brak		brak	
Oświetlenie		brak		brak	
Oświetlenie przeszkód		brak			
Wskaźnik kierunku wiatru		brak			
Minimalne warunki atmosferyczne do startu i lądowania		Dzień		Noc	
		Widzialność		Widzialność	
		Pułap chmur		Podstawa chmur	
		1500 m		3000 m	
		500 ft		1200 ft	
Stale przeszkody: Kier 220: brak przeszkód; Kier 270–310: budynek w odl. 15m od granicy boiska; Kier 040: linia średniego napięcia, przecina ścieżkę podejścia 220° w odl. 100÷180m od boiska; Kier 070–130: grupa drzew o wys ok. 20m w odl. 20m od boiska.					
Ograniczenia lokalne: brak			Procedury specjalne: Cat. A		
Administrator terenu		Urząd Gminy Czarnocin, tel. 41 351 2202			
Łączność radiotelefoniczna		169,000 MHz (kanał 39); 149,900 (kanał U02)			
Pomoc medyczna, nr tel.		PR Kielce „S”, tel. 41 343 3244; 41 343 3246			
Straż Pożarna, nr tel.		KP PSP Kazimierza Wielka, tel. 41 352 1119			
Policja, nr tel.		KPP Kazimierza Wielka, tel. 41 350 2205			
Służba ruchu lotniczego		Kraków INFO 119,275MHz, tel. 12 639 7585			
Osłona meteorologiczna		IMGW Kraków, tel. 12 639 8151			
Zabezpieczenie terenu: Straż Pożarna, załoga HEMS					



TKA 03	Kazimierza Wielka / boisko		Współrzędne geograficzne		50° 15,96' N 020° 30,06' E
	gm. Kazimierza Wielka		Wzniesienie nad poziom morza		619 ft
	pow. kazimierski				
	woj. świętokrzyskie				
Stopień trudności		Wariant IIa			
Główny kierunek podejścia		225° / 045°		Światła podejścia	
Główny kierunek startu		045° / 225°		brak	
		FATO		TLOF	
Wymiary		70 x 50 m		10 x 10 m	
Rodzaj nawierzchni		trawa		trawa	
Oznakowanie		brak		brak	
Oświetlenie		brak		brak	
Oświetlenie przeszkód		brak			
Wskaźnik kierunku wiatru		brak			
Minimalne warunki atmosferyczne do startu i lądowania		Dzień		Noc	
		Widzialność	1500 m	Widzialność	3000 m
		Pułap chmur	500 ft	Podstawa chmur	1200 ft
Stale przeszkody: Kier 045: drzewa o wys. do 20m w odl. 80–100m od środka lądowiska; Kier 135: linia energetyczna w odl. 120–130m; Kier 225: linia energetyczna w odl. 140–200m, dalej zabudowania parterowe; Kier 315: drzewo o wys. ok. 25m na granicy boiska; Kier 360: lampy boiska głównego na granicy lądowiska.					
Ograniczenia lokalne: brak			Procedury specjalne: Cat. A		
Administrator terenu		UMiG Kazimierza Wielka, tel. 41 352 1919			
Łączność radiotelefoniczna		169,000 MHz (kanał 39); 149,900 (kanał U02)			
Pomoc medyczna, nr tel.		PR Kielce „S”, tel. 41 343 3244; 41 343 3246			
Straż Pożarna, nr tel.		KP PSP Kazimierza Wielka, tel. 41 352 1119			
Policja, nr tel.		KPP Kazimierza Wielka, tel. 41 350 2205			
Służba ruchu lotniczego		Kraków INFO 119,275MHz, tel. 12 639 7585			
Osłona meteorologiczna		IMGW Kraków, tel. 12 639 8151			
Zabezpieczenie terenu: Straż Pożarna, załoga HEMS					

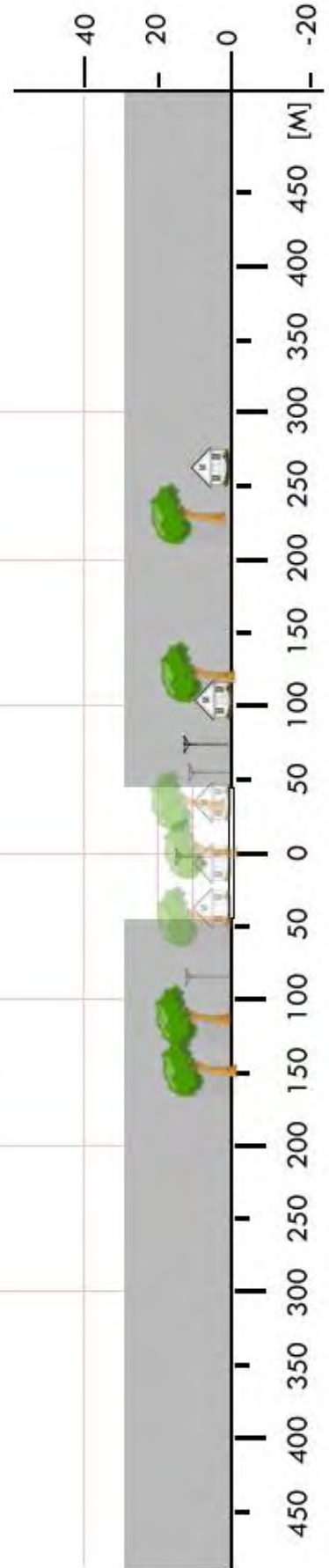


TKA 3a	Kazimierza Wielka / łąka		Współrzędne geograficzne		50° 15,81' N 020° 28,44' E
	gm. Kazimierza Wielka		Wzniesienie nad poziom morza		644 ft
	pow. kazimierski woj. świętokrzyskie				
Stopień trudności		I			
Główny kierunek podejścia		340° / 160°		Światła podejścia	
Główny kierunek startu		160° / 340°		brak	
		FATO		TLOF	
Wymiary		25 x 50 m		10 x 10 m	
Rodzaj nawierzchni		trawa		trawa	
Oznakowanie		brak		brak	
Oświetlenie		brak		brak	
Oświetlenie przeszkód		brak			
Wskaźnik kierunku wiatru		brak			
Minimalne warunki atmosferyczne do startu i lądowania		Dzień		Noc	
		Widzialność	1500 m	Widzialność	3000 m
		Pułap chmur	500 ft	Podstawa chmur	1200 ft
Stałe przeszkody: brak					
Ograniczenia lokalne: brak			Procedury specjalne: brak		
Administrator terenu		UMiG Kazimierza Wielka, tel. 41 352 1937, 531 531 937			
Łączność radiotelefoniczna		169,000 MHz (kanał 39); 149,900 (kanał U02)			
Pomoc medyczna, nr tel.		DM13-01 Kielce, tel. 41 365 5839, 41 364 0000			
Straż Pożarna, nr tel.		PSP WSKR, tel. 41 365 3260			
Policja, nr tel.		KWP Oficer dyż., tel. 41 349 2310			
Służba ruchu lotniczego		ATC lub FIS dla danej przestrzeni lub obszaru			
Osłona meteorologiczna		BPM (IMGW) Kraków, tel. 12 639 8151, 503 112 150			
Zabezpieczenie terenu: Straż Pożarna, załoga HEMS					



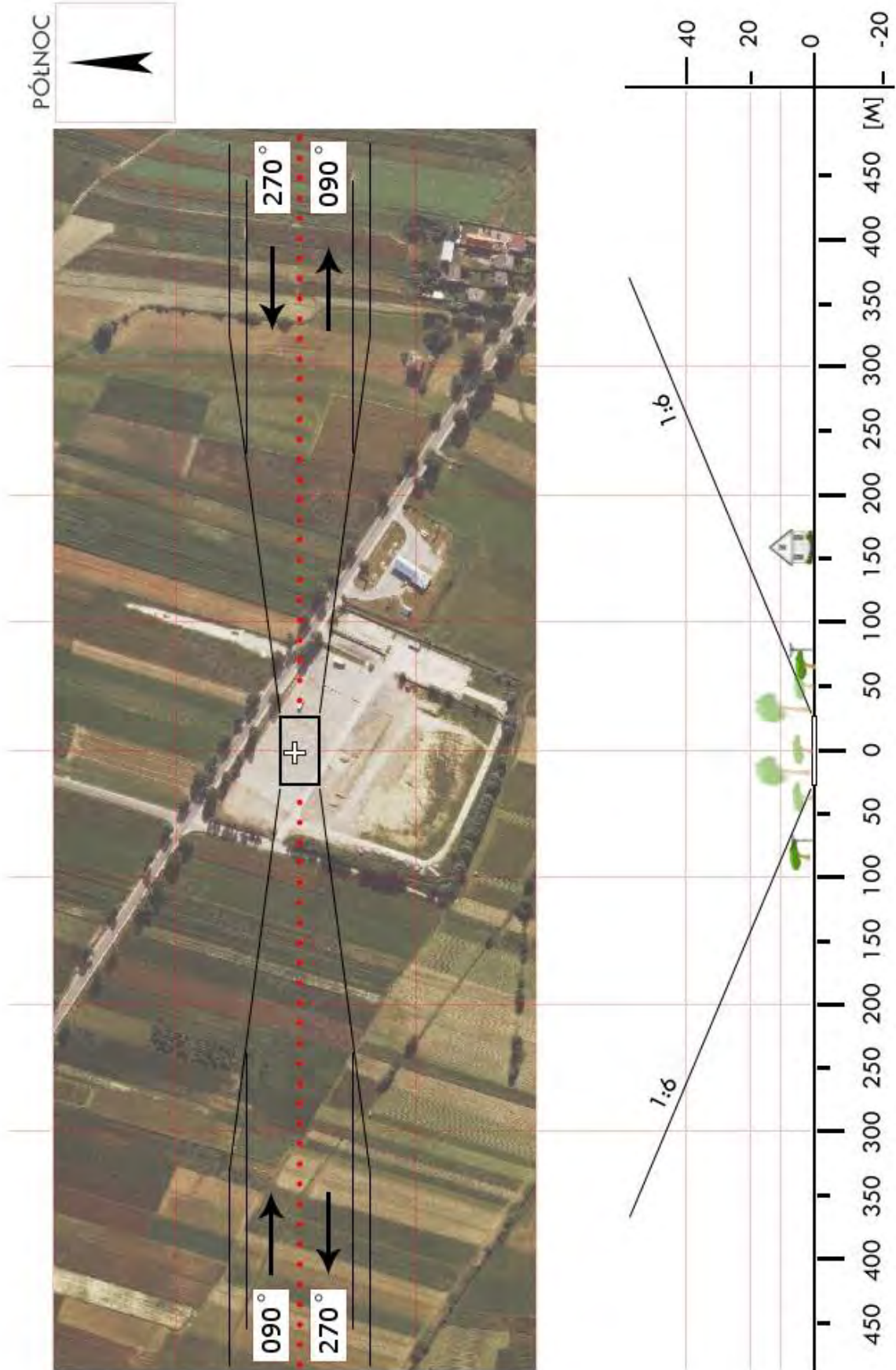
TKA 04	Ksany / łąka *		Współrzędne geograficzne	50° 16,48' N 020° 42,36' E	
	gm. Opatowiec				
	pow. kazimierski woj. świętokrzyskie		Wzniesienie nad poziom morza	629 ft	
Stopień trudności		Wariant IIb			
Główny kierunek podejścia		175° / 355°	Światła podejścia		
Główny kierunek startu		355° / 175°	brak		
		FATO	TLOF		
Wymiary		105 x 50 m	10 x 10 m		
Rodzaj nawierzchni		trawa	trawa		
Oznakowanie		brak	brak		
Oświetlenie		brak	brak		
Oświetlenie przeszkód		brak			
Wskaźnik kierunku wiatru		brak			
Minimalne warunki atmosferyczne do startu i lądowania			Dzień	Noc	
		Widzialność	1500 m	Widzialność	3000 m
		Pułap chmur	500 ft	Podstawa chmur	1200 ft
Stale przeszkody: Kier 175: zabudowa parterowa z drzewami w odl. 70m od miejsca lądowania; W: linia energ. przy ulicy w odl. ok. 30m, zabudowania i drzewa w odl. 35m od miejsca lądowania; Kier 355: drzewa o wys ok. 20 m. w odl 50 m. od miejsca lądowania; E: zabudowa parterowa z drzewami w odl. 30m i dalej od miejsca lądowania.					
Ograniczenia lokalne: brak		Procedury specjalne: Cat. A			
Administrator terenu		UG Opatowiec, tel. 41 351 8052			
Łączność radiotelefoniczna		169,000 MHz (kanał 39); 149,900 (kanał U02)			
Pomoc medyczna, nr tel.		PR Kielce „S”, tel. 41 343 3244; 41 343 3246			
Straż Pożarna, nr tel.		KP PSP Kazimierza Wielka, tel. 41 352 1119			
Policja, nr tel.		KPP Kazimierza Wielka, tel. 41 350 2205			
Służba ruchu lotniczego		Kraków INFO 119,275MHz, tel. 12 639 7585			
Osłona meteorologiczna		IMGW Kraków, tel. 12 639 8151			
Zabezpieczenie terenu: Straż Pożarna, załoga HEMS					
----- * Plac (łąka) przy remizie OSP					

PÓLNOC

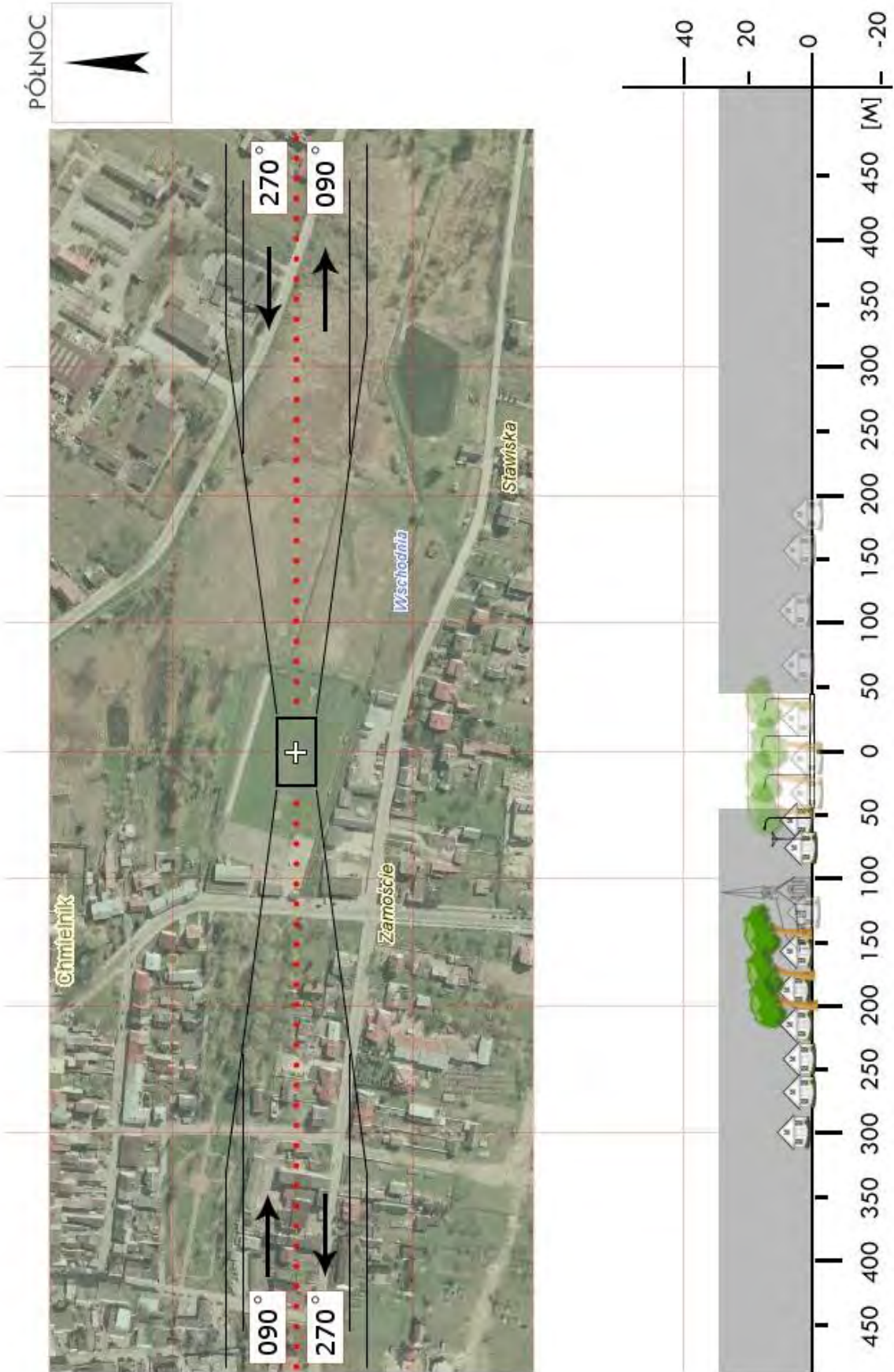


TKA 05	Skalbmierz / boisko		Współrzędne geograficzne		50° 19,22' N 020° 23,67' E
	gm. Skalbmierz		Wzniesienie nad poziom morza		656 ft
	pow. kazimierski woj. świętokrzyskie				
Stopień trudności		I			
Główny kierunek podejścia		020° / 200°		Światła podejścia	
Główny kierunek startu		200° / 020°		brak	
		FATO		TLOF	
Wymiary		25 x 50 m		10 x 10 m	
Rodzaj nawierzchni		trawa		trawa	
Oznakowanie		brak		brak	
Oświetlenie		brak		brak	
Oświetlenie przeszkód		brak			
Wskaźnik kierunku wiatru		brak			
Minimalne warunki atmosferyczne do startu i lądowania		Dzień		Noc	
		Widzialność		Widzialność	
		Pułap chmur		Podstawa chmur	
		1500 m		3000 m	
		500 ft		1200 ft	
Stałe przeszkody: brak					
Ograniczenia lokalne: brak			Procedury specjalne: Lądowanie w nocy przy asyście straży pożarnej		
Administrator terenu		UMiG Skalbmierz, tel. 41 3528095			
Łączność radiotelefoniczna		169,000 MHz (kanał 39); 149,900 (kanał U02)			
Pomoc medyczna, nr tel.		PR Kielce „S”, tel. 41 343 3244; 41 343 3246			
Straż Pożarna, nr tel.		KP PSP, tel. 41 3521119			
Policja, nr tel.		KPP, tel. 41 3502205			
Służba ruchu lotniczego		Kraków INFO 119,275MHz, tel. 12 6397585			
Osłona meteorologiczna		IMGW Kraków, tel. 12 6398151			
Zabezpieczenie terenu: Straż Pożarna, załoga HEMS					

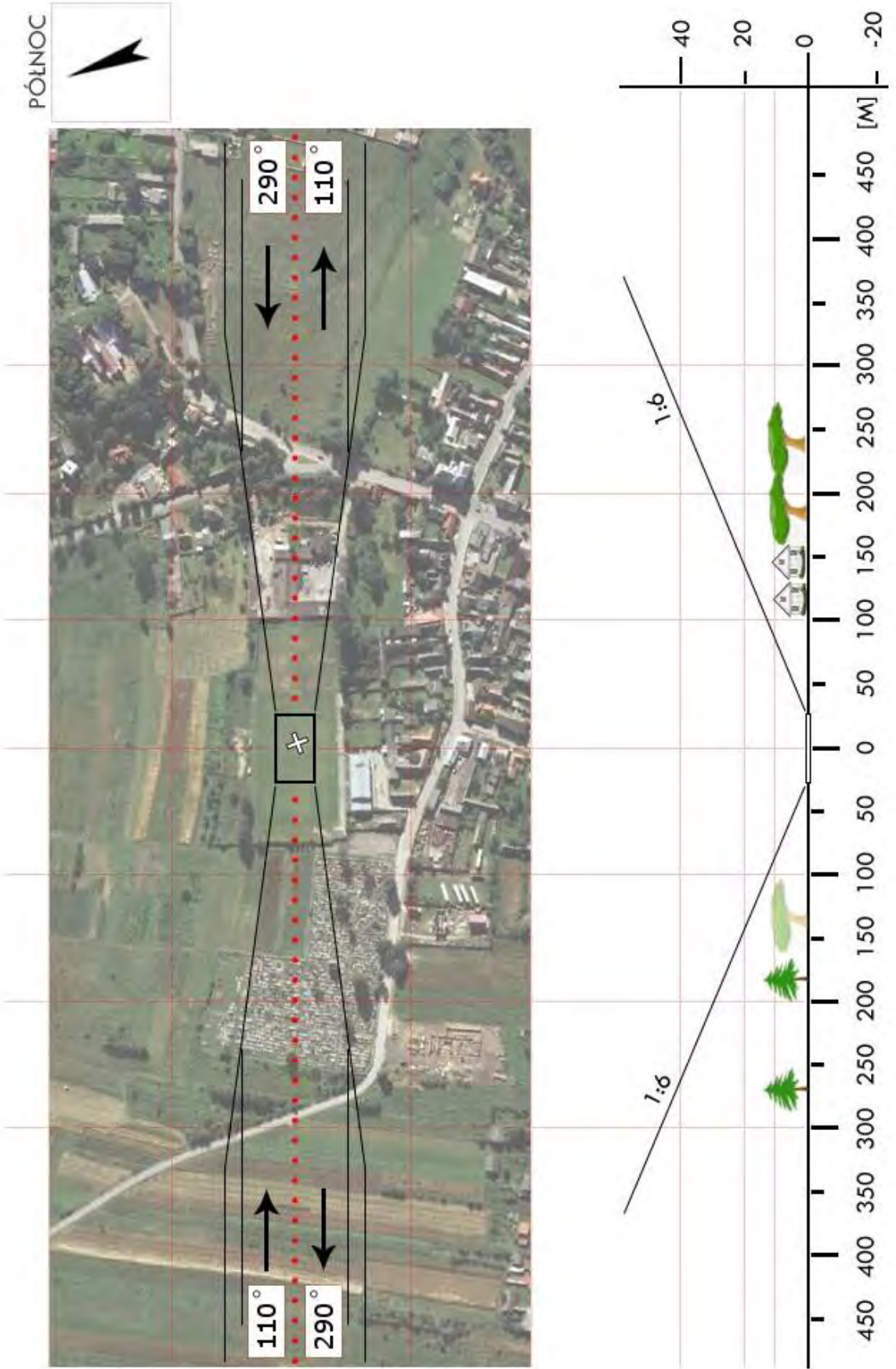
TKI 02	Bodzentyn / targowisko		Współrzędne geograficzne		50° 56,97' N 020° 55,77' E
	gm. Bodzentyn		Wzniesienie nad poziom morza		938 ft
	pow. kielecki				
	woj. świętokrzyskie				
Stopień trudności		I			
Główny kierunek podejścia		090° / 270°		Światła podejścia	
Główny kierunek startu		270° / 090°		brak	
		FATO		TLOF	
Wymiary		25 x 50 m		15 x 15 m	
Rodzaj nawierzchni		asfalto-beton		asfalto-beton	
Oznakowanie		brak		brak	
Oświetlenie		brak		brak	
Oświetlenie przeszkód		brak			
Wskaźnik kierunku wiatru		brak			
Minimalne warunki atmosferyczne do startu i lądowania		Dzień		Noc	
		Widzialność		Widzialność	
		1500 m		3000 m	
		Pułap chmur		Podstawa chmur	
		500 ft		1200 ft	
<p>Stałe przeszkody:</p> <p>Wysokie drzewa h=15÷20m na kierunku 360° w odległości 40m od TLOF. Przy podejściu ze strefy 270° linia energetyczna o wys. h=8m, w odległości 70m od TLOF oraz drzewa h=8÷9m w odległości 75m od TLOF; Przy podejściu ze strefy 090° stacja paliw o wys. h=12m w odległości 170m oraz linia energetyczna h=8m w odległości 75m od TLOF.</p>					
Ograniczenia lokalne: brak			Procedury specjalne: brak		
Administrator terenu		UMiG Bodzentyn, tel. 41 311 5010			
Łączność radiotelefoniczna		169,000 MHz (kanał 39); 149,900 (kanał U02)			
Pomoc medyczna, nr tel.		PR Kielce, tel. 41 368 0909			
Straż Pożarna, nr tel.		SK KM PSP Kielce, tel. 41 360 0610			
Policja, nr tel.		KM Policji, tel. 41 349 3310			
Służba ruchu lotniczego		Kraków INFO 119,275MHz, tel. 12 639 7585			
Osłona meteorologiczna		IMGW Okęcie, tel. 22 846 0682, 22 650 4485			
Zabezpieczenie terenu: Straż Pożarna, załoga HEMS					



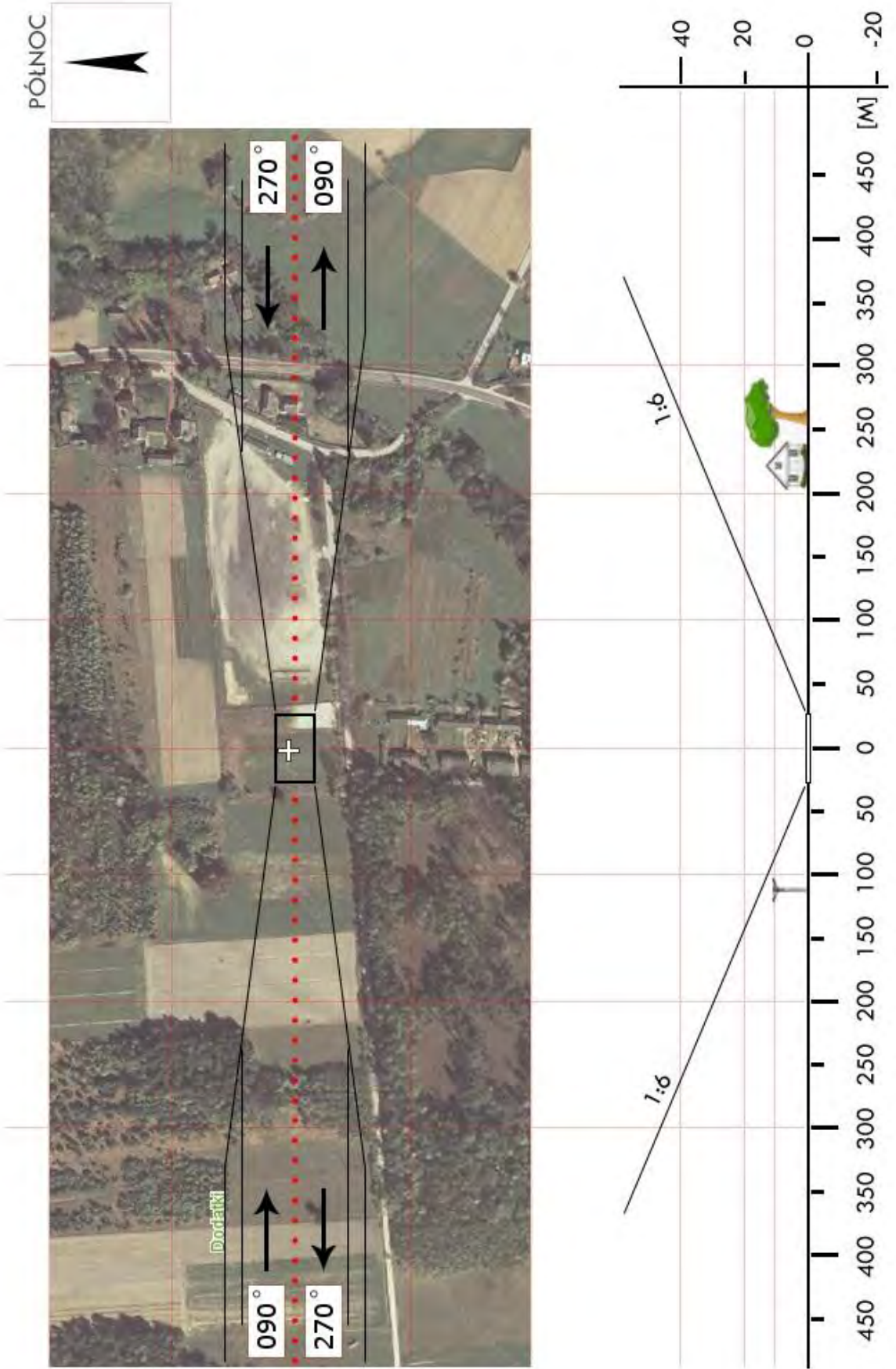
TKI 04	Chmielnik / boisko		Współrzędne geograficzne		50° 36,73' N 020° 45,38' E
	gm. Chmielnik		Wzniesienie nad poziom morza		756 ft
	pow. kielecki				
	woj. świętokrzyskie				
Stopień trudności		Wariant IIb			
Główny kierunek podejścia		270° / 090°		Światła podejścia	
Główny kierunek startu		090° / 270°		brak	
		FATO		TLOF	
Wymiary		95 x 25 m		15 x 15 m	
Rodzaj nawierzchni		trawa		trawa	
Oznakowanie		brak		brak	
Oświetlenie		brak		brak	
Oświetlenie przeszkód		brak			
Wskaźnik kierunku wiatru		brak			
Minimalne warunki atmosferyczne do startu i lądowania		Dzień		Noc	
		Widzialność		Widzialność	
		1500 m		3000 m	
		Pułap chmur		Podstawa chmur	
		500 ft		1200 ft	
Stale przeszkody: Str 270: Lampa oświetleniowa o wys. 12m na skraju boiska, zabudowania klubu sportowego, linia NN, dalej drzewa o wys. 15÷20m i zabudowa miejska; Str 360: trybuny o wys. 2÷3m, za trybunami lampy ośw. o wys. 12m, dalej drzewa o wys. 20÷25m; Str 090: ogrodzenie boiska z siatki o wys. 1,5m; Str 180; lampy o wys. 12m wzdłuż granicy boiska, za nimi zabudowa parterowa.					
Ograniczenia lokalne: brak			Procedury specjalne: Cat. A		
Administrator terenu		UMiG Chmielnik, tel. 41 354 3273			
Łączność radiotelefoniczna		169,000 MHz (kanał 39); 149,900 (kanał U02)			
Pomoc medyczna, nr tel.		PR Kielce, tel. 41 368 0909			
Straż Pożarna, nr tel.		SK KM PSP Kielce, tel. 41 360 0610			
Policja, nr tel.		KM Policji, tel. 41 349 3310			
Służba ruchu lotniczego		Kraków INFO 119,275MHz, tel. 12 639 7585			
Osłona meteorologiczna		IMGW Kraków, tel. 12 639 8111			
Zabezpieczenie terenu: Straż Pożarna, załoga HEMS					



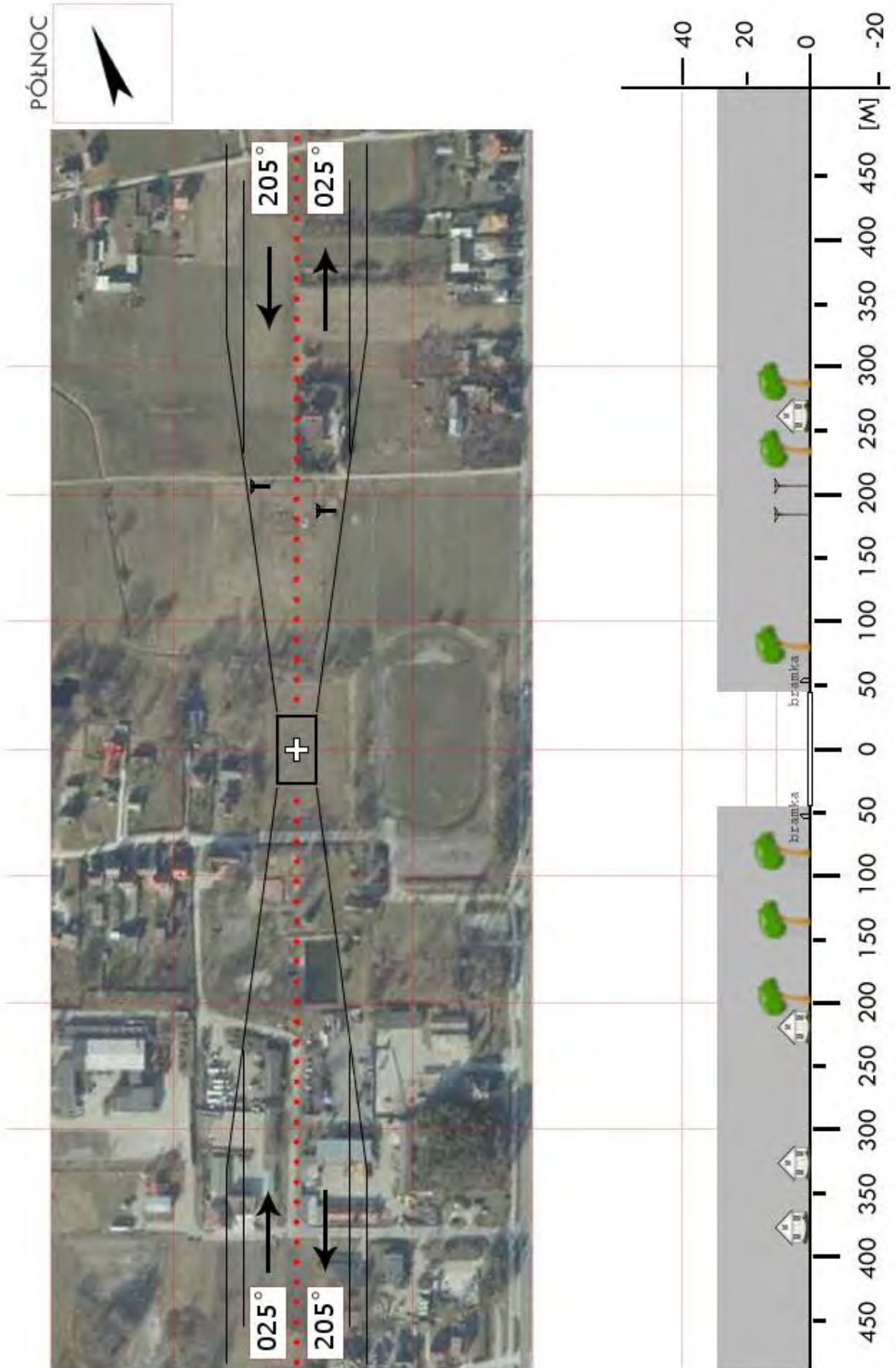
TKI 05	Daleszyce / stadion		Współrzędne geograficzne		50° 48,30' N 020° 48,47' E
	gm. Daleszyce		Wzniesienie nad poziom morza		846 ft
	pow. kielecki woj. świętokrzyskie				
Stopień trudności		I			
Główny kierunek podejścia		290° / 110°		Światła podejścia	
Główny kierunek startu		110° / 290°		brak	
		FATO		TLOF	
Wymiary		25 x 50 m		15 x 15 m	
Rodzaj nawierzchni		trawa		trawa	
Oznakowanie		brak		brak	
Oświetlenie		brak		brak	
Oświetlenie przeszkód		brak			
Wskaźnik kierunku wiatru		brak			
Minimalne warunki atmosferyczne do startu i lądowania		Dzień		Noc	
		Widzialność		3000 m	
		Pułap chmur		1200 ft	
Stale przeszkody: 1. Drzewo h=30m, kurs 235°, odległość 200m; 2. Wieża kapliczki h=20m, kurs 225°, odległość 180m; 3. Komin h=16m kurs 055°, odległość 80m; 4. Drzewa h=25+30m, kurs 070°, odległość 50m; 5. Drzewo h=25m, kurs 280°, odległość 50m; 6. Niska zabudowa h=8m, kurs 060°, odległość 80m					
Ograniczenia lokalne: brak			Procedury specjalne: brak		
Administrator terenu		Miejski Ośrodek Kultury Daleszyce, tel. 41 307 2251			
Łączność radiotelefoniczna		169,000 MHz (kanał 39); 149,900 (kanał U02)			
Pomoc medyczna, nr tel.		PR Kielce, tel. 41 368 0909			
Straż Pożarna, nr tel.		SK KM PSP Kielce, tel. 41 360 0610			
Policja, nr tel.		KM Policji, tel. 41 349 3310			
Służba ruchu lotniczego		Kraków INFO 119,275MHz, tel. 12 639 7585			
Osłona meteorologiczna		IMGW Kraków, tel. 12 639 8111			
Zabezpieczenie terenu: Straż Pożarna, załoga HEMS					



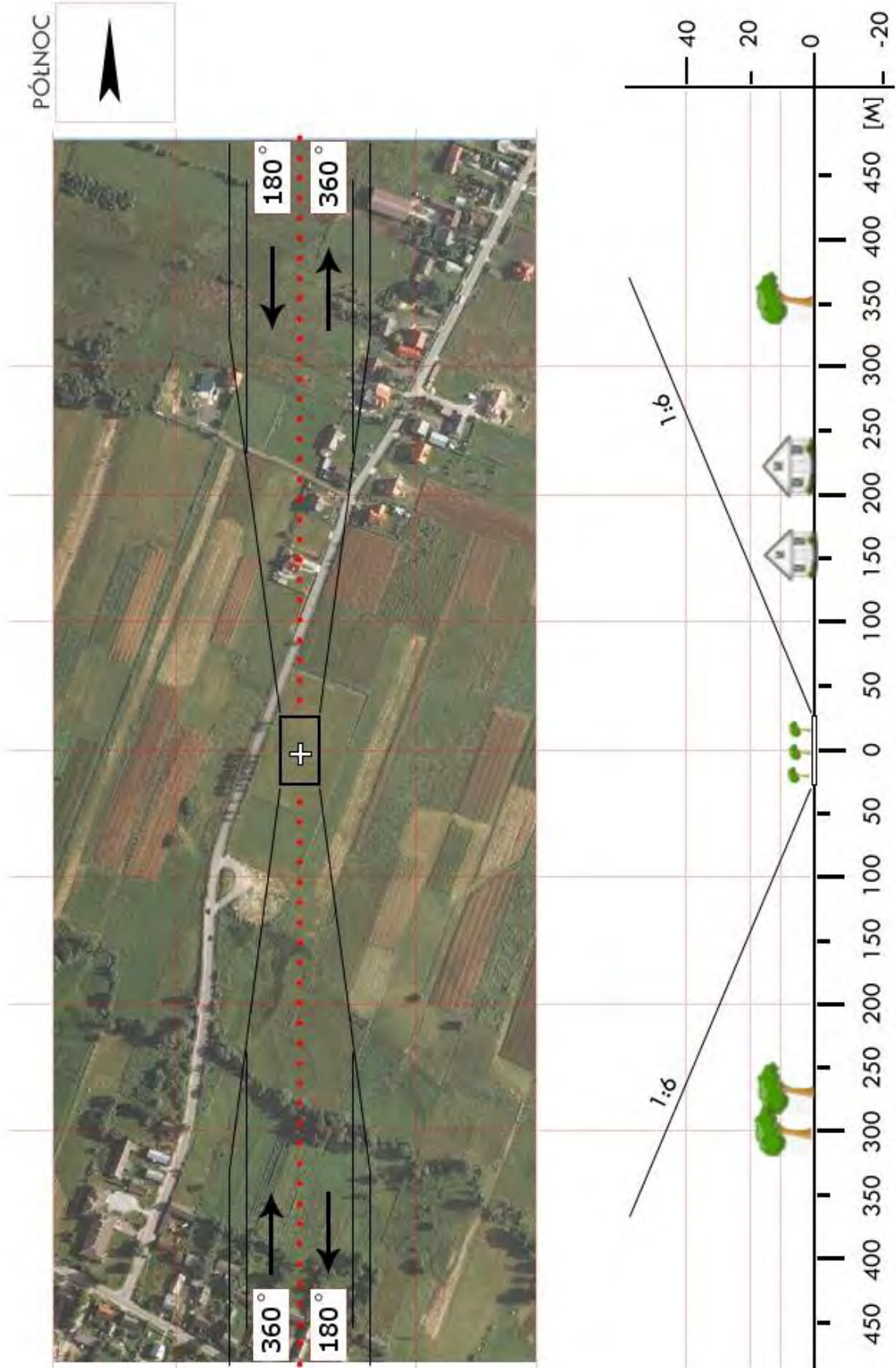
TKI 07	Wola Łagowska / boisko		Współrzędne geograficzne		50° 45,78' N 021° 04,74' E
	gm. Łagów		Wzniesienie nad poziom morza		1047 ft
	pow. kielecki woj. świętokrzyskie				
Stopień trudności		I			
Główny kierunek podejścia		270° / 090°		Światła podejścia	
Główny kierunek startu		090° / 270°		brak	
		FATO		TLOF	
Wymiary		25 x 50 m		15 x 15 m	
Rodzaj nawierzchni		trawa		trawa	
Oznakowanie		brak		brak	
Oświetlenie		brak		brak	
Oświetlenie przeszkód		brak			
Wskaźnik kierunku wiatru		brak			
Minimalne warunki atmosferyczne do startu i lądowania		Dzień		Noc	
		Widzialność		Widzialność	
		Pułap chmur		Podstawa chmur	
		1500 m		3000 m	
		500 ft		1200 ft	
Stale przeszkody: Na kierunku startu 270° linia energetyczna h=12m w odległości 90m od FATO; Na kierunku startu 090° drzewo h=20m w odl. 250m,					
Ograniczenia lokalne: brak			Procedury specjalne: brak		
Administrator terenu		UG Łagów, tel. 41 307 4033			
Łączność radiotelefoniczna		169,000 MHz (kanał 39); 149,900 (kanał U02)			
Pomoc medyczna, nr tel.		PR Kielce, tel. 41 368 0909			
Straż Pożarna, nr tel.		SK KM PSP Kielce, tel. 41 360 0610			
Policja, nr tel.		KM Policji, tel. 41 349 3310			
Służba ruchu lotniczego		Kraków INFO 119,275MHz, tel. 12 639 7585			
Osłona meteorologiczna		IMGW Kraków, tel. 12 639 8111			
Zabezpieczenie terenu: Straż Pożarna, załoga HEMS					



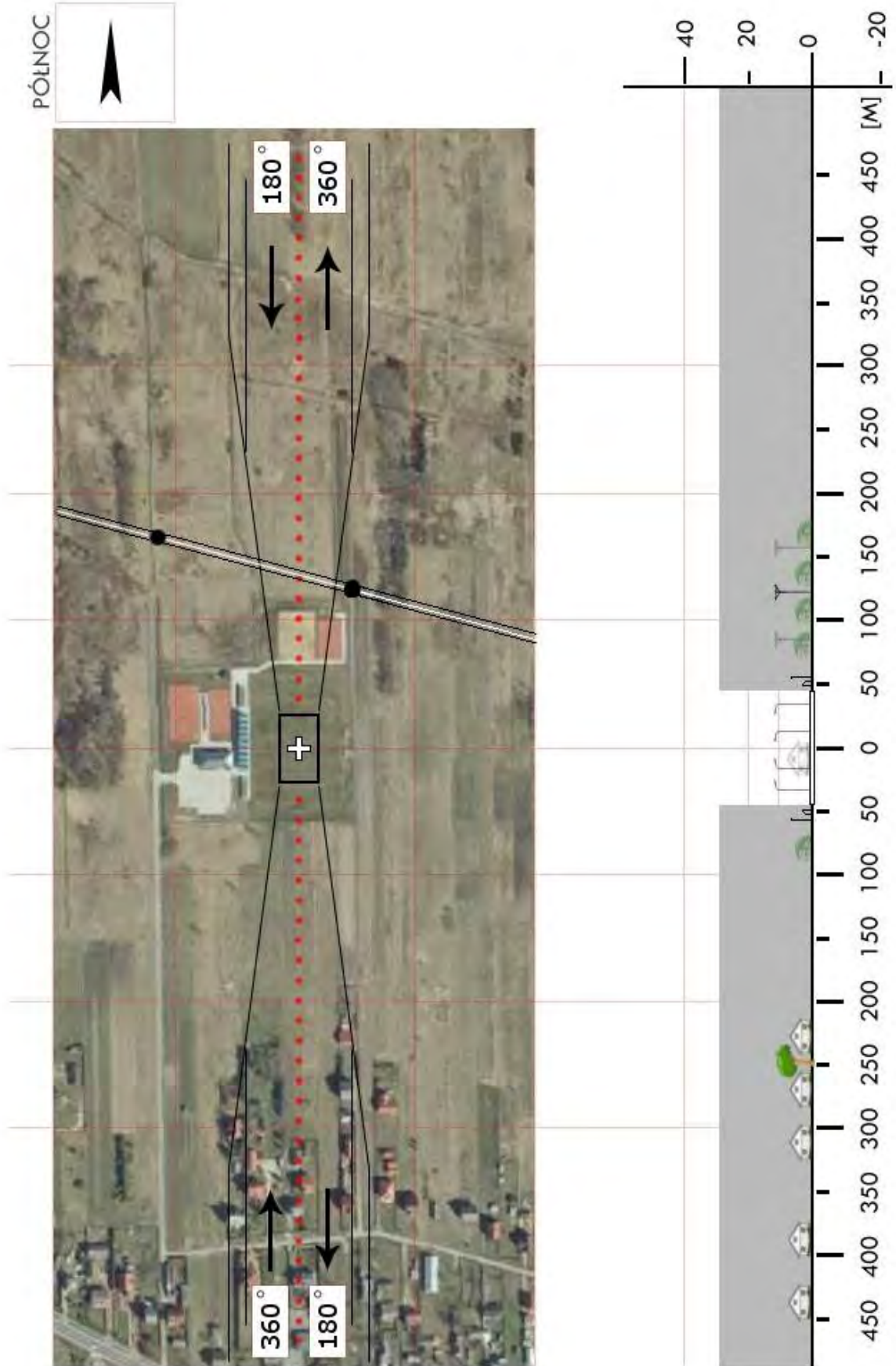
TKI 08	Łopuszno / boisko *		Współrzędne geograficzne	50° 56,57' N	
	gm. Łopuszno			020° 14,62' E	
	pow. kielecki		Wzniesienie nad poziom morza	882 ft	
woj. świętokrzyskie					
Stopień trudności		Wariant IIb			
Główny kierunek podejścia		025° / 205°	Światła podejścia		
Główny kierunek startu		205° / 025°	brak		
		FATO	TLOF		
Wymiary		25 x 100 m	15 x 15 m		
Rodzaj nawierzchni		trawa	trawa		
Oznakowanie		brak	brak		
Oświetlenie		brak	brak		
Oświetlenie przeszkód		brak			
Wskaźnik kierunku wiatru		brak			
Minimalne warunki atmosferyczne do startu i lądowania			Dzień	Noc	
		Widzialność	1500 m	Widzialność	3000 m
		Pułap chmur	500 ft	Podstawa chmur	1200 ft
Stale przeszkody: N – drzewa h=16-18m w odl. 2m S – drzewa h=15-16m w odl. 30m N – kościół h=35m w odl. 700m					
Ograniczenia lokalne: brak		Procedury specjalne: Cat. A			
Administrator terenu		UG Łopuszno, tel. 41 391 4255			
Łączność radiotelefoniczna		169,000 MHz (kanał 39); 149,900 (kanał U02)			
Pomoc medyczna, nr tel.		PR Kielce, tel. 41 368 0909			
Straż Pożarna, nr tel.		SK KM PSP Kielce, tel. 41 360 0610			
Policja, nr tel.		KM Policji, tel. 41 349 3310			
Służba ruchu lotniczego		Kraków INFO 119,275MHz, tel. 12 639 7585			
Osłona meteorologiczna		IMGW Kraków, tel. 12 639 8111			
Zabezpieczenie terenu: Straż Pożarna, załoga HEMS					
----- * Małe boisko (boczne) GOS-W w Łopusznie					



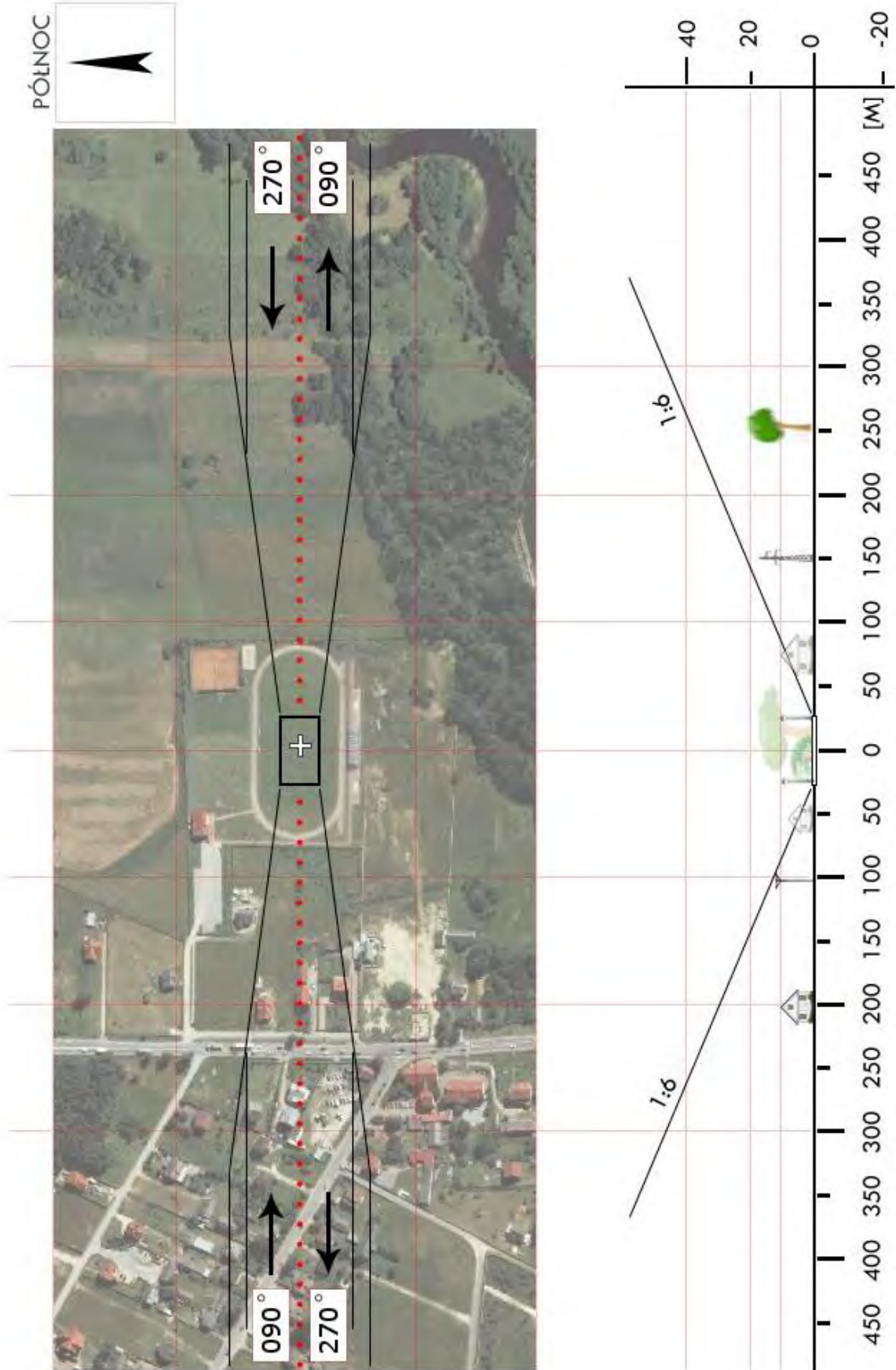
TKI 09	Brzezinki / boisko		Współrzędne geograficzne		50° 55,63' N 020° 46,23' E
	gm. Masłów		Wzniesienie nad poziom morza		951 ft
	pow. kielecki				
	woj. świętokrzyskie				
Stopień trudności		I			
Główny kierunek podejścia		360° / 180°		Światła podejścia	
Główny kierunek startu		180° / 360°		brak	
		FATO		TLOF	
Wymiary		25 x 50 m		15 x 15 m	
Rodzaj nawierzchni		trawa		trawa	
Oznakowanie		brak		brak	
Oświetlenie		brak		brak	
Oświetlenie przeszkód		brak			
Wskaźnik kierunku wiatru		brak			
Minimalne warunki atmosferyczne do startu i lądowania		Dzień		Noc	
		Widzialność		Widzialność	
		Pułap chmur		Podstawa chmur	
		1500 m		3000 m	
		500 ft		1200 ft	
Stale przeszkody:					
1. Na kierunku 360° zabudowania o wysokości h=15m w odległości 250m od TLOF;					
2. Na kierunku 180° drzewa h=15÷20m w odległości 300m od TLOF;					
3. Na kierunku 180° wzgórze „Klonówka” h=450m npm w odległości ok. 1300m;					
4. Na kierunku 270° pojedyncze drzewa o wys. h=4÷5m w odległości 25m od TLOF.					
Ograniczenia lokalne:			Procedury specjalne:		
brak			brak		
Administrator terenu		UG Masłów, tel. 41 311 0062			
Łączność radiotelefoniczna		169,000 MHz (kanał 39); 149,900 (kanał U02)			
Pomoc medyczna, nr tel.		PR Kielce, tel. 41 368 0909			
Straż Pożarna, nr tel.		SK KM PSP Kielce, tel. 41 360 0610			
Policja, nr tel.		KM Policji, tel. 41 349 3310			
Służba ruchu lotniczego		Kraków INFO 119,275MHz, tel. 12 639 7585			
Osłona meteorologiczna		IMGW Kraków, tel. 12 639 8111			
Zabezpieczenie terenu:					
Straż Pożarna, załoga HEMS					



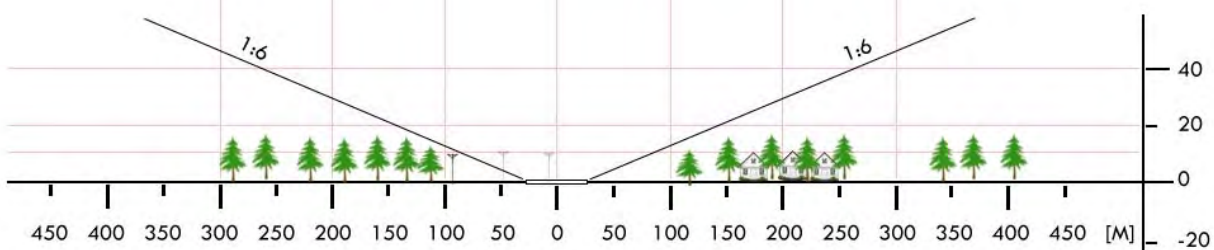
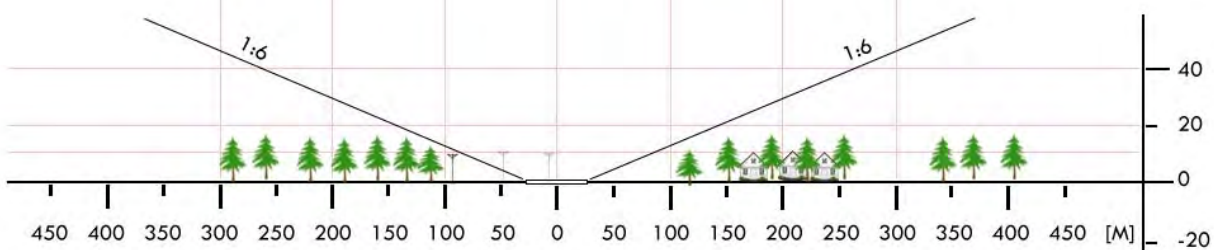
TKI 11	Mniów / boisko		Współrzędne geograficzne	51° 01,10' N 020° 28,91' E	
	gm. Mniów				
	pow. kielecki		Wzniesienie nad poziom morza	869 ft	
	woj. świętokrzyskie				
Stopień trudności		Wariant IIb			
Główny kierunek podejścia		360° / 180°	Światła podejścia		
Główny kierunek startu		180° / 360°	brak		
		FATO	TLOF		
Wymiary		25 x 95 m	15 x 15 m		
Rodzaj nawierzchni		trawa	trawa		
Oznakowanie		brak	brak		
Oświetlenie		brak	brak		
Oświetlenie przeszkód		brak			
Wskaźnik kierunku wiatru		brak			
Minimalne warunki atmosferyczne do startu i lądowania			Dzień	Noc	
		Widzialność	1500 m	Widzialność	3000 m
		Pułap chmur	500 ft	Podstawa chmur	1200 ft
Stale przeszkody: Lampy oświetleniowe boiska h=12m (8 szt.) Siatka na tyłach bramki h=6m Słup i linia energ. h=10m po stronie północnej w odl. 120m					
Ograniczenia lokalne: brak		Procedury specjalne: Cat. A			
Administrator terenu		UG Mniów, tel. 41 373 7002			
Łączność radiotelefoniczna		169,000 MHz (kanał 39); 149,900 (kanał U02)			
Pomoc medyczna, nr tel.		PR Kielce, tel. 41 368 0909			
Straż Pożarna, nr tel.		SK KM PSP Kielce, tel. 41 360 0610			
Policja, nr tel.		KM Policji, tel. 41 349 3310			
Służba ruchu lotniczego		Kraków INFO 119,275 MHz, tel. 12 639 7585			
Osłona meteorologiczna		IMGW Kraków, tel. 12 639 8111, 12 639 8151			
Zabezpieczenie terenu: Straż Pożarna, załoga HEMS klucze do bramy - Łukasz Brożyna, tel. 886 332 622					



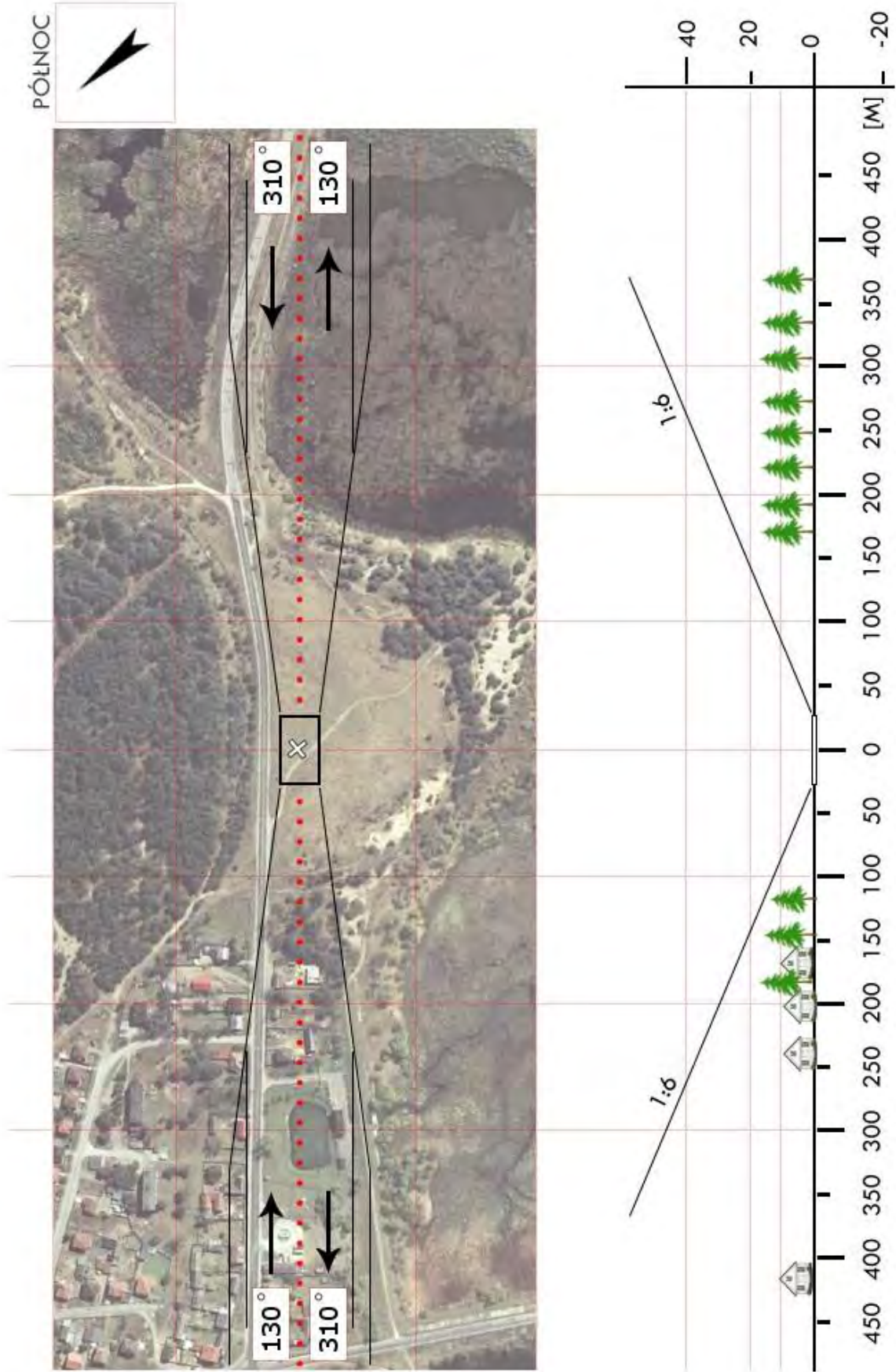
TKI 12	Brzeziny / stadion		Współrzędne geograficzne		50° 45,17' N 020° 37,30' E
	gm. Morawica		Wzniesienie nad poziom morza		734 ft
	pow. kielecki				
	woj. świętokrzyskie				
Stopień trudności		I			
Główny kierunek podejścia		270° / 090°		Światła podejścia	
Główny kierunek startu		090° / 270°		brak	
		FATO		TLOF	
Wymiary		25 x 50 m		15 x 15 m	
Rodzaj nawierzchni		trawa		trawa	
Oznakowanie		brak		brak	
Oświetlenie		brak		brak	
Oświetlenie przeszkód		brak			
Wskaźnik kierunku wiatru		brak			
Minimalne warunki atmosferyczne do startu i lądowania		Dzień		Noc	
		Widzialność		Widzialność	
		1500 m		3000 m	
		Pułap chmur		Podstawa chmur	
		500 ft		1200 ft	
<p>Stałe przeszkody:</p> <p>Na kierunku startu 270° słup energetyczny h=12m w odległości 80m od TLOF; Na kierunku podejścia 090° słup energetyczny h=15m w odległości 150m od TLOF.</p>					
Ograniczenia lokalne: brak			Procedury specjalne: Nie podchodzić do lądowania na kier. 360/180° ze względu na drzewa oraz maszty obok trybun.		
Administrator terenu		UG w Morawicy, tel. 41 311 4692			
Łączność radiotelefoniczna		169,000 MHz (kanał 39); 149,900 (kanał U02)			
Pomoc medyczna, nr tel.		PR Kielce, tel. 41 368 0909			
Straż Pożarna, nr tel.		SK KM PSP Kielce, tel. 41 360 0610			
Policja, nr tel.		KM Policji, tel. 41 349 3310			
Służba ruchu lotniczego		Kraków INFO 119,275MHz, tel. 12 639 7585			
Osłona meteorologiczna		IMGW Kraków, tel. 12 639 8111			
Zabezpieczenie terenu: Straż Pożarna, załoga HEMS					



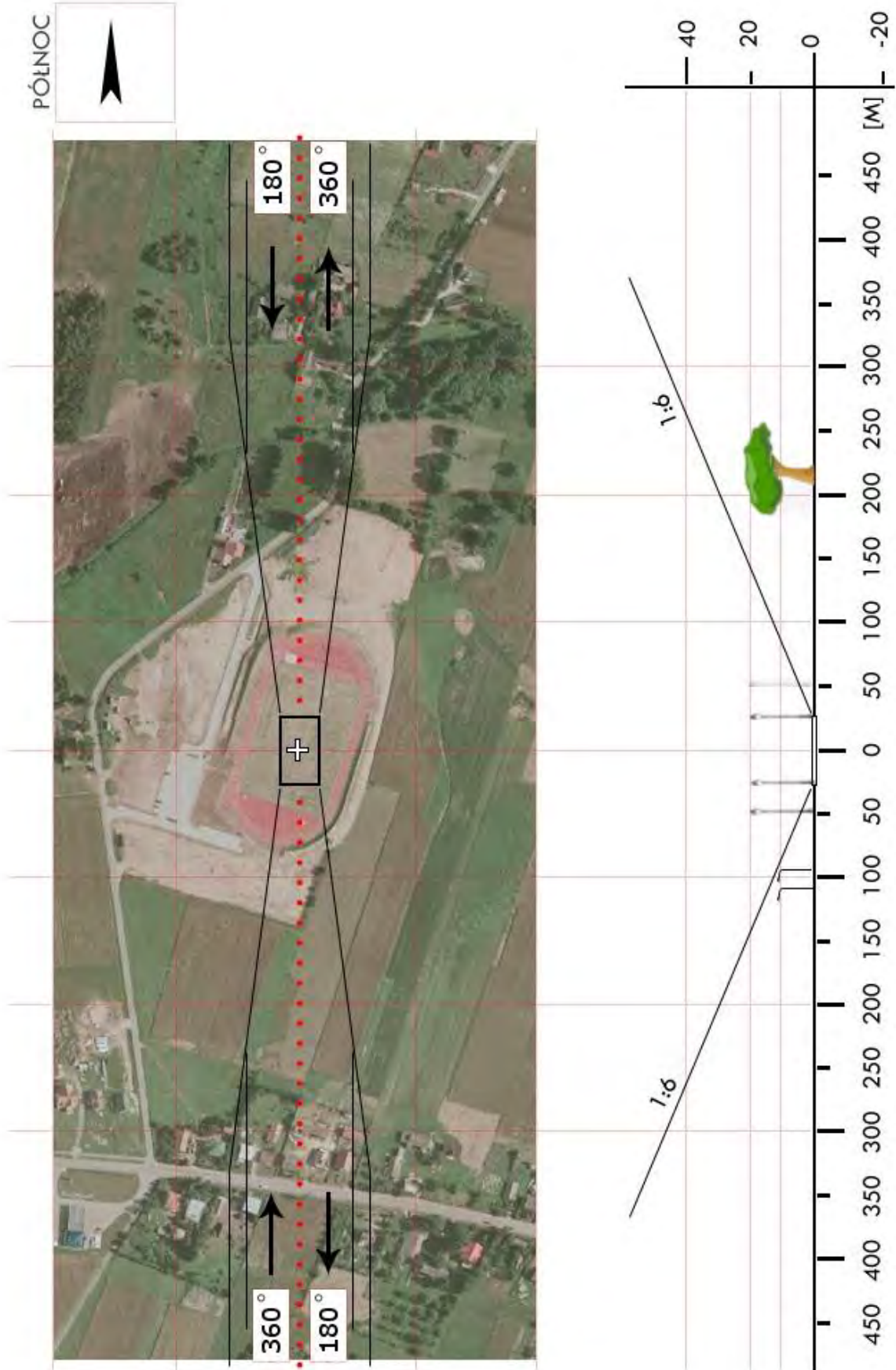
TKI 14	Piekoszów / boisko		Współrzędne geograficzne		50° 53,13' N 020° 28,80' E
	gm. Piekoszów		Wzniesienie nad poziom morza		843 ft
	pow. kielecki woj. świętokrzyskie				
Stopień trudności		I			
Główny kierunek podejścia		105° / 285°		Światła podejścia	
Główny kierunek startu		285° / 105°		brak	
		FATO		TLOF	
Wymiary		25 x 50 m		15 x 15 m	
Rodzaj nawierzchni		trawa		trawa	
Oznakowanie		brak		brak	
Oświetlenie		brak		brak	
Oświetlenie przeszkód		brak			
Wskaźnik kierunku wiatru		brak			
Minimalne warunki atmosferyczne do startu i lądowania		Dzień		Noc	
		Widzialność		Widzialność	
		Pułap chmur		Podstawa chmur	
		1500 m		3000 m	
		500 ft		1200 ft	
Stałe przeszkody: brak					
Ograniczenia lokalne: brak			Procedury specjalne: brak		
Administrator terenu		Agencja Nieruchomości Rolnych, tel. 17 853 7800			
Łączność radiotelefoniczna		169,000 MHz (kanał 39); 149,900 (kanał U02)			
Pomoc medyczna, nr tel.		PR Kielce, tel. 41 368 0909			
Straż Pożarna, nr tel.		SK KM PSP Kielce, tel. 41 360 0610			
Policja, nr tel.		KM Policji, tel. 41 349 3310			
Służba ruchu lotniczego		Kraków INFO 119,275MHz, tel. 12 639 7585			
Osłona meteorologiczna		IMGW Kraków, tel. 12 639 8111, 12 639 8151			
Zabezpieczenie terenu: Straż Pożarna, załoga HEMS					



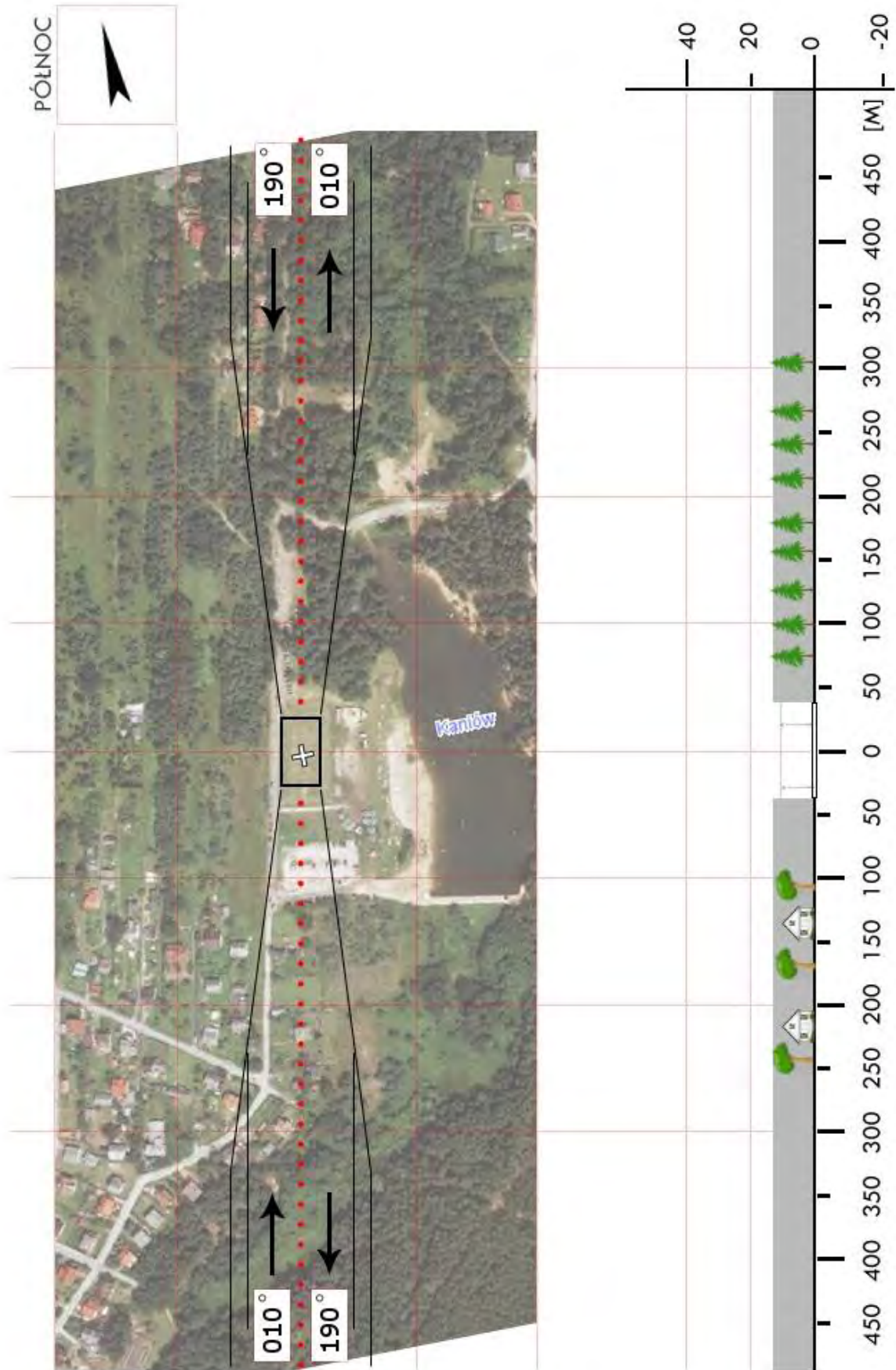
TKI 16	Raków / łąka		Współrzędne geograficzne		50° 40,22' N 021° 03,08' E
	gm. Raków		Wzniesienie nad poziom morza		715 ft
	pow. kielecki woj. świętokrzyskie				
Stopień trudności		I			
Główny kierunek podejścia		310° / 130°		Światła podejścia	
Główny kierunek startu		130° / 310°		brak	
		FATO		TLOF	
Wymiary		25 x 50 m		15 x 15 m	
Rodzaj nawierzchni		trawa		trawa	
Oznakowanie		brak		brak	
Oświetlenie		brak		brak	
Oświetlenie przeszkód		brak			
Wskaźnik kierunku wiatru		brak			
Minimalne warunki atmosferyczne do startu i lądowania		Dzień		Noc	
		Widzialność		Widzialność	
		Pułap chmur		Podstawa chmur	
		1500 m		3000 m	
		500 ft		1200 ft	
Stałe przeszkody: brak					
Ograniczenia lokalne: brak			Procedury specjalne: brak		
Administrator terenu		UG Raków, tel. 41 353 5018			
Łączność radiotelefoniczna		169,000 MHz (kanał 39); 149,900 (kanał U02)			
Pomoc medyczna, nr tel.		PR Kielce, tel. 41 368 0909			
Straż Pożarna, nr tel.		SK KM PSP Kielce, tel. 41 360 0610			
Policja, nr tel.		KM Policji, tel. 41 349 3310			
Służba ruchu lotniczego		Kraków INFO 119,275MHz, tel. 12 639 7585			
Osłona meteorologiczna		IMGW Kraków, tel. 12 639 8111, 12 639 8151			
Zabezpieczenie terenu: Straż Pożarna, załoga HEMS					



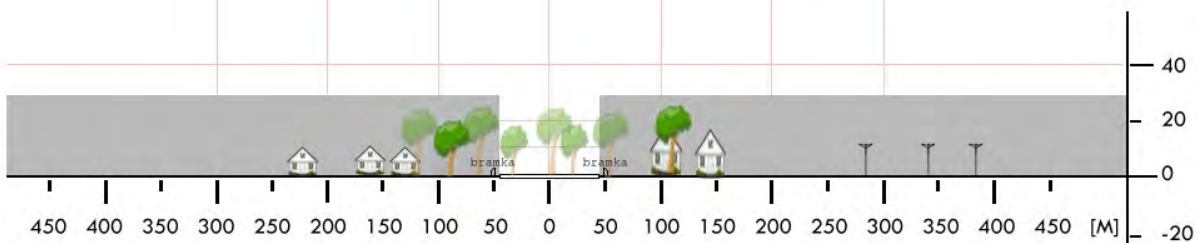
TKI 18	Strawczynek / stadion		Współrzędne geograficzne		50° 56,72' N 020° 25,90' E
	gm. Strawczyn		Wzniesienie nad poziom morza		912 ft
	pow. kielecki woj. świętokrzyskie				
Stopień trudności		I			
Główny kierunek podejścia		180° / 360°		Światła podejścia	
Główny kierunek startu		360° / 180°		brak	
		FATO		TLOF	
Wymiary		25 x 50 m		15 x 15 m	
Rodzaj nawierzchni		trawa		trawa	
Oznakowanie		brak		brak	
Oświetlenie		brak		brak	
Oświetlenie przeszkód		brak			
Wskaźnik kierunku wiatru		brak			
Minimalne warunki atmosferyczne do startu i lądowania		Dzień		Noc	
		Widzialność		3000 m	
		Pułap chmur		1200 ft	
Stale przeszkody: Na kierunku podejścia 360° dwie latarnie h=10m oraz budynek h=15m, odległość 95m od TLOF; Na kierunku podejścia 180° drzewa h=10+20m w odległości 200m od TLOF.					
Ograniczenia lokalne: brak			Procedury specjalne: Nie podchodzić ze strefy 180+270° ze względu na wysokie lampy oświetleniowe boiska.		
Administrator terenu		Urząd Gminy Strawczyn, tel. 41 303 8002			
Łączność radiotelefoniczna		169,000 MHz (kanał 39); 149,900 (kanał U02)			
Pomoc medyczna, nr tel.		PR Kielce, tel. 41 368 0909			
Straż Pożarna, nr tel.		SK KM PSP Kielce, tel. 41 360 0610			
Policja, nr tel.		KM Policji, tel. 41 349 3310			
Służba ruchu lotniczego		Kraków INFO 119,275MHz, tel. 12 639 7585			
Osłona meteorologiczna		IMGW Kraków, tel. 12 639 8111			
Zabezpieczenie terenu: Straż Pożarna, załoga HEMS					



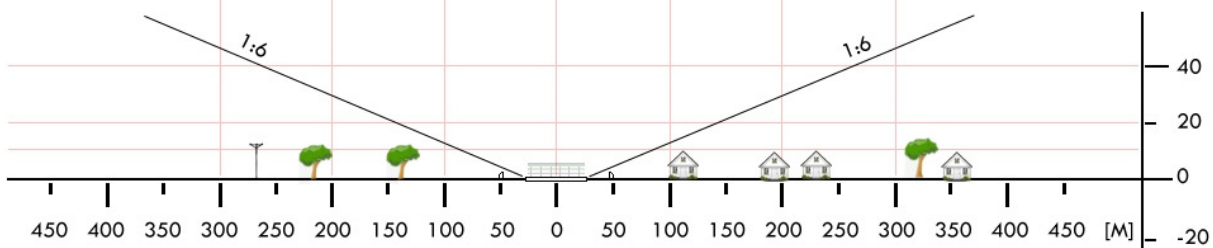
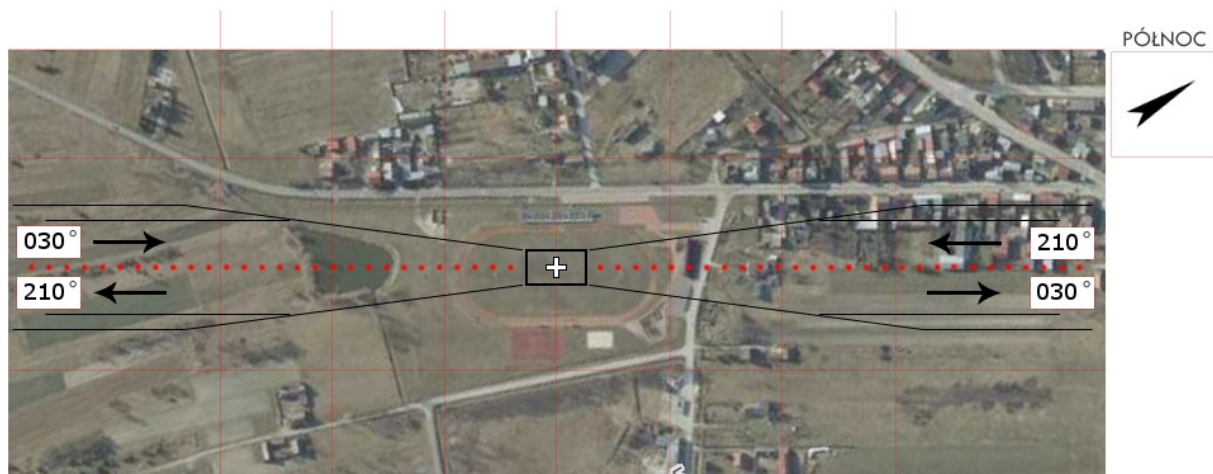
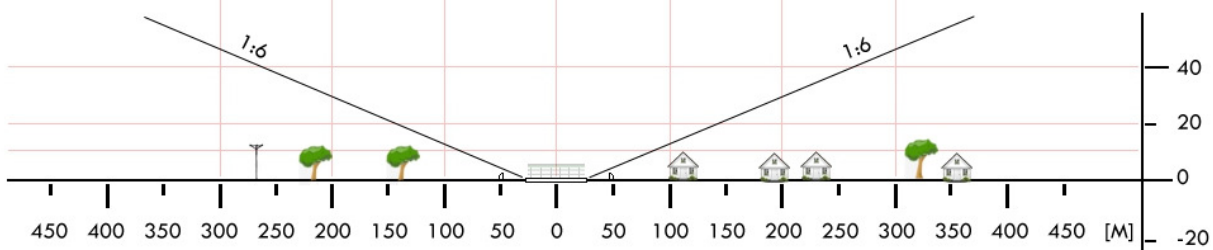
TKI 19	Zagnańsk / boisko		Współrzędne geograficzne	50° 59,23' N 020° 40,15' E	
	gm. Zagnańsk				
	pow. kielecki		Wzniesienie nad poziom morza	1043 ft	
	woj. świętokrzyskie				
Stopień trudności		Wariant IIa			
Główny kierunek podejścia		010° / 190°	Światła podejścia		
Główny kierunek startu		190° / 010°	brak		
		FATO	TLOF		
Wymiary		25 x 70 m	15 x 15 m		
Rodzaj nawierzchni		trawa	trawa		
Oznakowanie		brak	brak		
Oświetlenie		brak	brak		
Oświetlenie przeszkód		brak			
Wskaźnik kierunku wiatru		brak			
Minimalne warunki atmosferyczne do startu i lądowania			Dzień	Noc	
		Widzialność	1500 m	Widzialność	3000 m
		Pułap chmur	500 ft	Podstawa chmur	1200 ft
Stałe przeszkody: brak					
Ograniczenia lokalne: brak		Procedury specjalne: Cat. A			
Administrator terenu		UG Zagnańsk, tel. 41 300 1322			
Łączność radiotelefoniczna		169,000 MHz (kanał 39); 149,900 (kanał U02)			
Pomoc medyczna, nr tel.		PR Kielce, tel. 41 368 0909			
Straż Pożarna, nr tel.		SK KM PSP Kielce, tel. 41 360 0610			
Policja, nr tel.		KM Policji, tel. 41 349 3310			
Służba ruchu lotniczego		Kraków INFO 119,275MHz, tel. 12 639 7585			
Osłona meteorologiczna		IMGW Kraków, tel. 12 639 8111, 12 639 8151			
Zabezpieczenie terenu: Straż Pożarna, załoga HEMS					



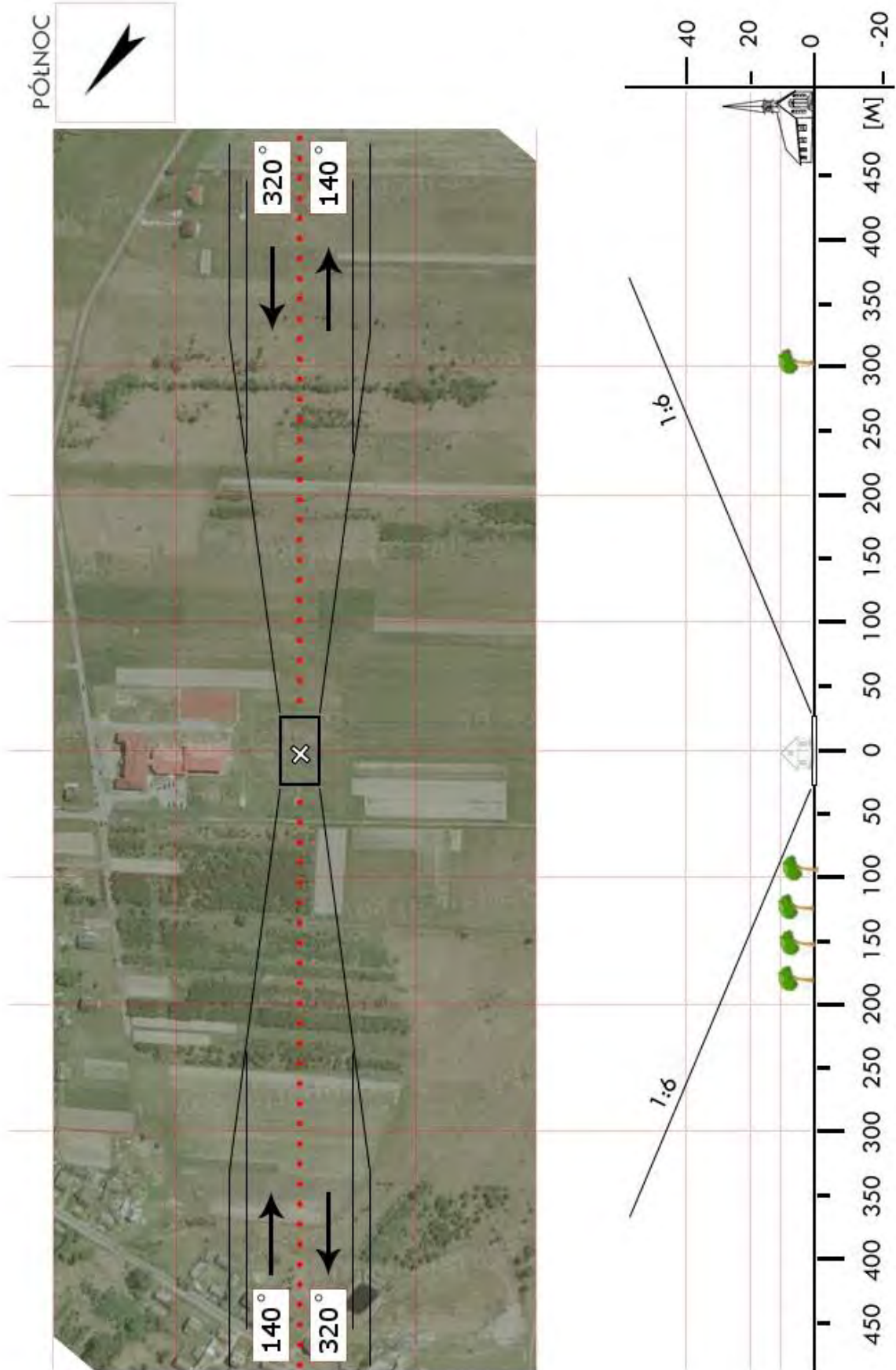
TKN 01	Fałków / boisko		Współrzędne geograficzne	51° 08,10' N 020° 06,77' E	
	gm. Fałków				
	pow. konecki		Wzniesienie nad poziom morza	728 ft	
	woj. świętokrzyskie				
Stopień trudności		Wariant IIb			
Główny kierunek podejścia		160° / 340°	Światła podejścia		
Główny kierunek startu		340° / 160°	brak		
		FATO	TLOF		
Wymiary		25 x 100 m	10 x 10 m		
Rodzaj nawierzchni		trawa	trawa		
Oznakowanie		brak	brak		
Oświetlenie		brak	brak		
Oświetlenie przeszkód		brak			
Wskaźnik kierunku wiatru		brak			
Minimalne warunki atmosferyczne do startu i lądowania			Dzień	Noc	
		Widzialność	1500 m	Widzialność	3000 m
		Pułap chmur	500 ft	Podstawa chmur	1200 ft
Stałe przeszkody: Wysokie drzewa wokół boiska h=25-28m					
Ograniczenia lokalne: brak		Procedury specjalne: Cat. A			
Administrator terenu		UG Fałków, tel. 44 787 3535			
Łączność radiotelefoniczna		169,000 MHz (kanał 39); 149,900 (kanał U02)			
Pomoc medyczna, nr tel.		PR Kielce, tel. 41 368 0909			
Straż Pożarna, nr tel.		KP PSP Końskie, tel. 41 375 0030, 41 372 3326			
Policja, nr tel.		KP Policji w Końskich, tel. 41 373 5007, 41 390 0205			
Służba ruchu lotniczego		Kraków INFO 119,275MHz, tel. 12 639 7585			
Osłona meteorologiczna		IMGW Okęcie, tel. 22 846 0682, 22 569 4592			
Zabezpieczenie terenu: Straż Pożarna, załoga HEMS					



TKN 04	Radoszyce / boisko		Współrzędne geograficzne		51° 04,04' N 020° 15,02' E
	gm. Radoszyce		Wzniesienie nad poziom morza		770 ft
	pow. konecki				
	woj. świętokrzyskie				
Stopień trudności		I			
Główny kierunek podejścia		030° / 210°		Światła podejścia	
Główny kierunek startu		210° / 030°		brak	
		FATO		TLOF	
Wymiary		25 x 50 m		10 x 10 m	
Rodzaj nawierzchni		trawa		trawa	
Oznakowanie		brak		brak	
Oświetlenie		brak		brak	
Oświetlenie przeszkód		brak			
Wskaźnik kierunku wiatru		brak			
Minimalne warunki atmosferyczne do startu i lądowania		Dzień		Noc	
		Widzialność		Widzialność	
		1500 m		3000 m	
		Pułap chmur		Podstawa chmur	
		500 ft		1200 ft	
Stale przeszkody: Wiata/trybuna h=6m po stronie zachodniej; drzewo w osi podejścia z kursem 210°, h=18-20m w odl. 250m; linia energetyczna h=10m na podejściu z kursem 030° w odl. 270m.					
Ograniczenia lokalne: brak			Procedury specjalne: brak		
Administrator terenu		UG Radoszyce, tel. 41 373 5083			
Łączność radiotelefoniczna		169,000 MHz (kanał 39); 149,900 (kanał U02)			
Pomoc medyczna, nr tel.		PR Kielce, tel. 41 368 0909			
Straż Pożarna, nr tel.		KP PSP Końskie, tel. 41 375 0030, 41 372 3326			
Policja, nr tel.		KP Policji w Końskich, tel. 41 373 5007			
Służba ruchu lotniczego		Kraków INFO 119,275 MHz, tel. 12 639 7585			
Osłona meteorologiczna		IMGW Kraków, tel. 12 639 8151, -52			
Zabezpieczenie terenu: Straż Pożarna, załoga HEMS					




TKN 07	Miedzierz / boisko		Współrzędne geograficzne		51° 04,98' N 020° 23,15' E
	gm. Smyków		Wzniesienie nad poziom morza		793 ft
	pow. konecki woj. świętokrzyskie				
Stopień trudności		I			
Główny kierunek podejścia		320° / 140°		Światła podejścia	
Główny kierunek startu		140° / 320°		brak	
		FATO		TLOF	
Wymiary		25 x 50 m		15 x 15 m	
Rodzaj nawierzchni		trawa		trawa	
Oznakowanie		brak		brak	
Oświetlenie		brak		brak	
Oświetlenie przeszkód		brak			
Wskaźnik kierunku wiatru		brak			
Minimalne warunki atmosferyczne do startu i lądowania		Dzień		Noc	
		Widzialność		Widzialność	
		Pułap chmur		Podstawa chmur	
		1500 m		3000 m	
		500 ft		1200 ft	
Stale przeszkody: Kościół na kier. 320° w odległości 700m; Elektrownie wiatrowe na kier. 230° w odległości 210m					
Ograniczenia lokalne: brak			Procedury specjalne: brak		
Administrator terenu		UG Smyków, tel. 41 373 9181; R. Orzelski 504 240 164			
Łączność radiotelefoniczna		169,000 MHz (kanał 39); 149,900 (kanał U02)			
Pomoc medyczna, nr tel.		PR Kielce, tel. 41 368 0909			
Straż Pożarna, nr tel.		KP PSP, tel. 41 375 0030			
Policja, nr tel.		KPP Końskie, tel. 41 390 0206			
Służba ruchu lotniczego		Kraków INFO 119,275MHz, tel. 12 639 7585			
Osłona meteorologiczna		IMGW Kraków, tel. 12 639 8151			
Zabezpieczenie terenu: Straż Pożarna, załoga HEMS					



TKN 08	Stąporków / boisko		Współrzędne geograficzne		51° 08,28' N 020° 34,68' E
	gm. Stąporków		Wzniesienie nad poziom morza		885 ft
	pow. konecki woj. świętokrzyskie				
Stopień trudności		Wariant IIb			
Główny kierunek podejścia		115° / 295°		Światła podejścia	
Główny kierunek startu		295° / 115°		brak	
		FATO		TLOF	
Wymiary		25 x 95 m		15 x 15 m	
Rodzaj nawierzchni		trawa		trawa	
Oznakowanie		brak		brak	
Oświetlenie		brak		brak	
Oświetlenie przeszkód		brak			
Wskaźnik kierunku wiatru		brak			
Minimalne warunki atmosferyczne do startu i lądowania		Dzień		Noc	
		Widzialność		Widzialność	
		Pułap chmur		Podstawa chmur	
		1500 m		3000 m	
		500 ft		1200 ft	
Stale przeszkody: Antena radiowa h=25-30m na podejściu z kursem 290° w odl. 150m od FATO (85m od osi podejścia po stronie północnej).					
Ograniczenia lokalne: brak			Procedury specjalne: Cat. A		
Administrator terenu		G. Skorupa 788 527 711; W. Górecki 531 810 536			
Łączność radiotelefoniczna		169,000 MHz (kanał 39); 149,900 (kanał U02)			
Pomoc medyczna, nr tel.		PR Kielce, tel. 41 368 0909			
Straż Pożarna, nr tel.		KP PSP, tel. 41 375 0030			
Policja, nr tel.		KPP Końskie, tel. 41 390 0206			
Służba ruchu lotniczego		Kraków INFO 119,275MHz, tel. 12 639 7585			
Osłona meteorologiczna		IMGW Kraków, tel. 12 639 8111			
Zabezpieczenie terenu: Straż Pożarna, załoga HEMS					

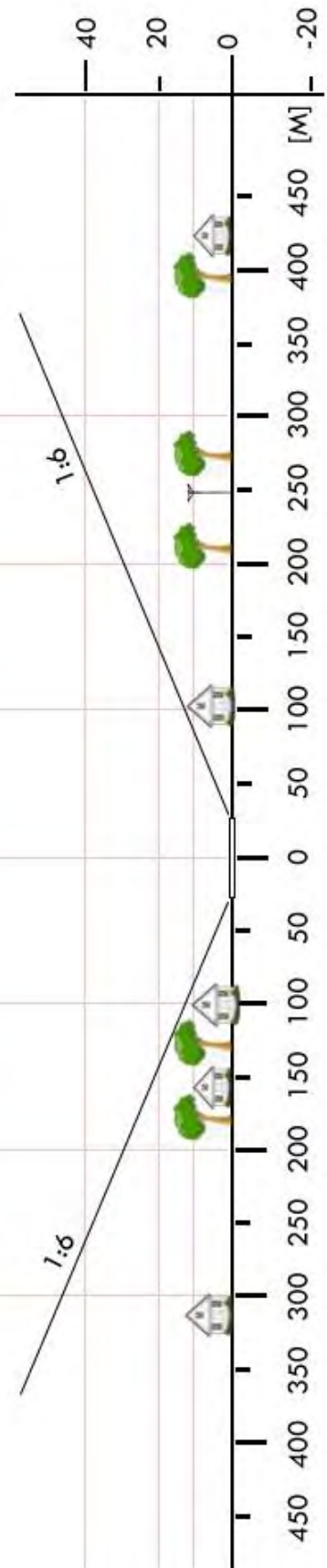
PÓLNOC



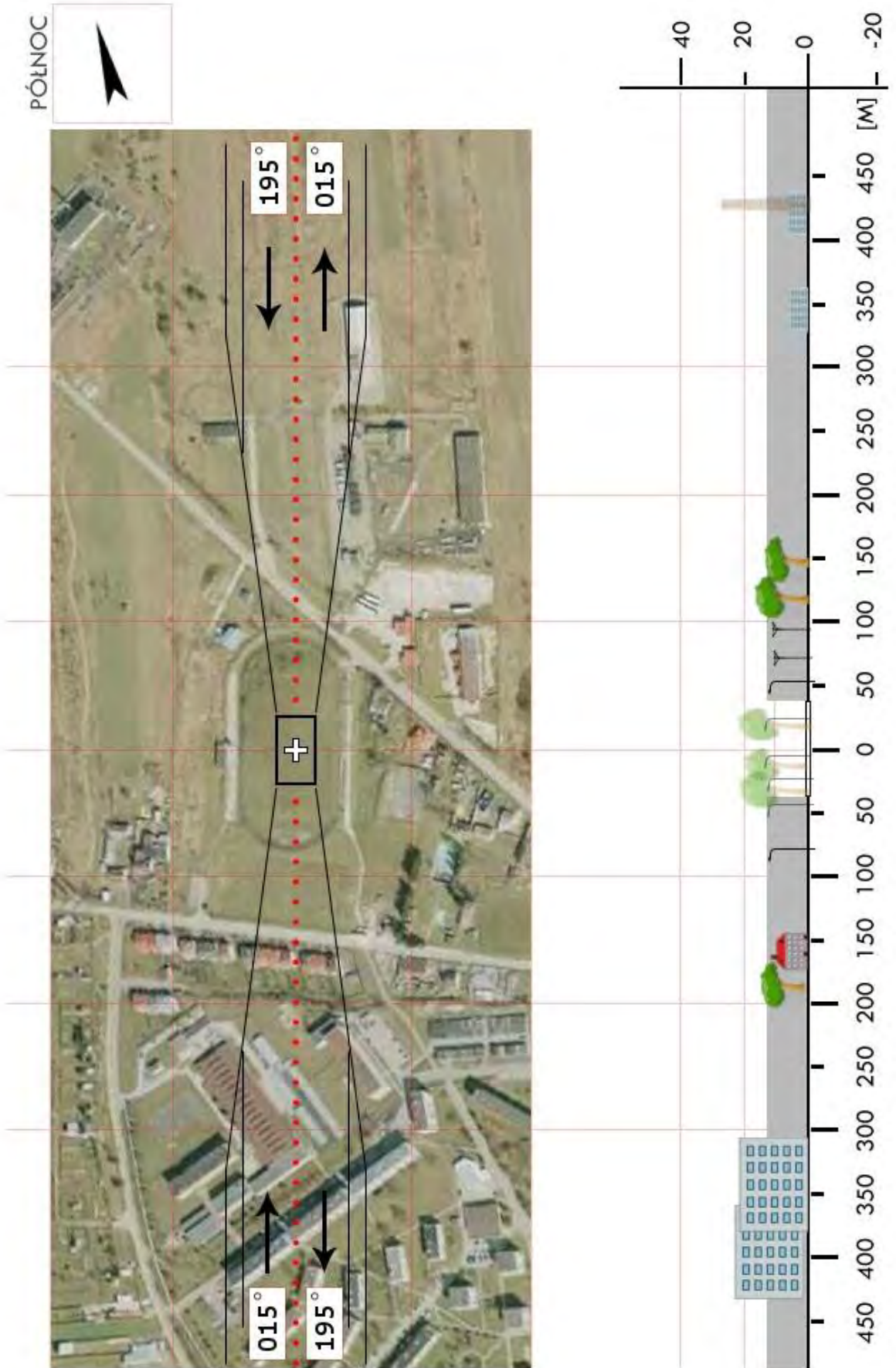
TOP 02	Iwaniska / boisko		Współrzędne geograficzne		50° 44,05' N 021° 16,70' E
	gm. Iwaniska		Wzniesienie nad poziom morza		840 ft
	pow. opatowski				
	woj. świętokrzyskie				
Stopień trudności		I			
Główny kierunek podejścia		130° / 310°		Światła podejścia	
Główny kierunek startu		310° / 130°		brak	
		FATO		TLOF	
Wymiary		50 x 50 m		10 x 10 m	
Rodzaj nawierzchni		trawa		trawa	
Oznakowanie		brak		brak	
Oświetlenie		brak		brak	
Oświetlenie przeszkód		brak			
Wskaźnik kierunku wiatru		brak			
Minimalne warunki atmosferyczne do startu i lądowania		Dzień		Noc	
		Widzialność	1500 m	Widzialność	3000 m
		Pułap chmur	500 ft	Podstawa chmur	1200 ft
Stałe przeszkody: brak					
Ograniczenia lokalne: brak			Procedury specjalne: Lądowanie w nocy przy asyście straży pożarnej		
Administrator terenu		UG Iwaniska, tel. 15 8601254			
Łączność radiotelefoniczna		169,000 MHz (kanał 39); 149,900 (kanał U02)			
Pomoc medyczna, nr tel.		PR Kielce „N”, tel. 41 343 3244; 41 343 3246			
Straż Pożarna, nr tel.		KP PSP Opatów, tel. 15 8682071, 15 8684101			
Policja, nr tel.		KMP Opatów, tel. 15 8681205			
Służba ruchu lotniczego		Kraków INFO 119,275MHz, tel. 12 6397585			
Osłona meteorologiczna		IMGW Kraków, tel. 12 6398151			
Zabezpieczenie terenu: Straż Pożarna, załoga HEMS					

TOP 03	Włostów / boisko		Współrzędne geograficzne		50° 44,85' N 021° 26,63' E
	gm. Lipnik		Wzniesienie nad poziom morza		866 ft
	pow. opatowski woj. świętokrzyskie				
Stopień trudności		I			
Główny kierunek podejścia		043° / 223°		Światła podejścia	
Główny kierunek startu		223° / 043°		brak	
		FATO		TLOF	
Wymiary		50 x 25 m		10 x 10 m	
Rodzaj nawierzchni		trawa		trawa	
Oznakowanie		brak		brak	
Oświetlenie		brak		brak	
Oświetlenie przeszkód		brak			
Wskaźnik kierunku wiatru		brak			
Minimalne warunki atmosferyczne do startu i lądowania		Dzień		Noc	
		Widzialność		Widzialność	
		Pułap chmur		Podstawa chmur	
		1500 m		3000 m	
		500 ft		1200 ft	
Stałe przeszkody: brak					
Ograniczenia lokalne: brak			Procedury specjalne: Lądowanie w nocy przy asyście straży pożarnej		
Administrator terenu		UG Lipnik, tel. 15 8691419			
Łączność radiotelefoniczna		169,000 MHz (kanał 39); 149,900 (kanał U02)			
Pomoc medyczna, nr tel.		PR Kielce „N”, tel. 41 343 3244; 41 343 3246			
Straż Pożarna, nr tel.		KP PSP Opatów, tel. 15 8682071, 15 8684101			
Policja, nr tel.		KPP Opatów, tel. 15 8681205			
Służba ruchu lotniczego		Kraków INFO 119,275MHz, tel. 12 6397585			
Osłona meteorologiczna		IMGW Kraków, tel. 12 6398151			
Zabezpieczenie terenu: Straż Pożarna, załoga HEMS					

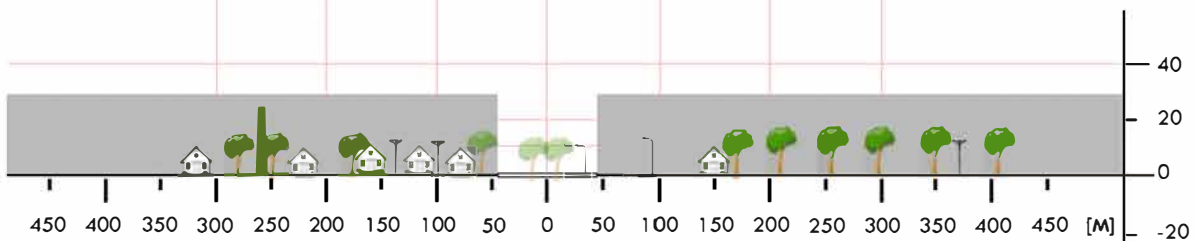
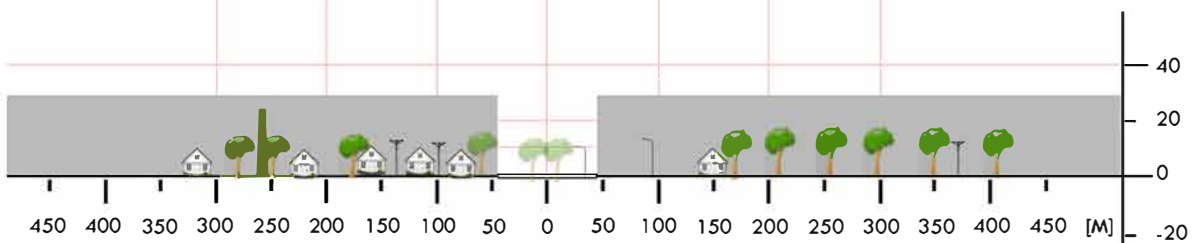
PÓŁNOC



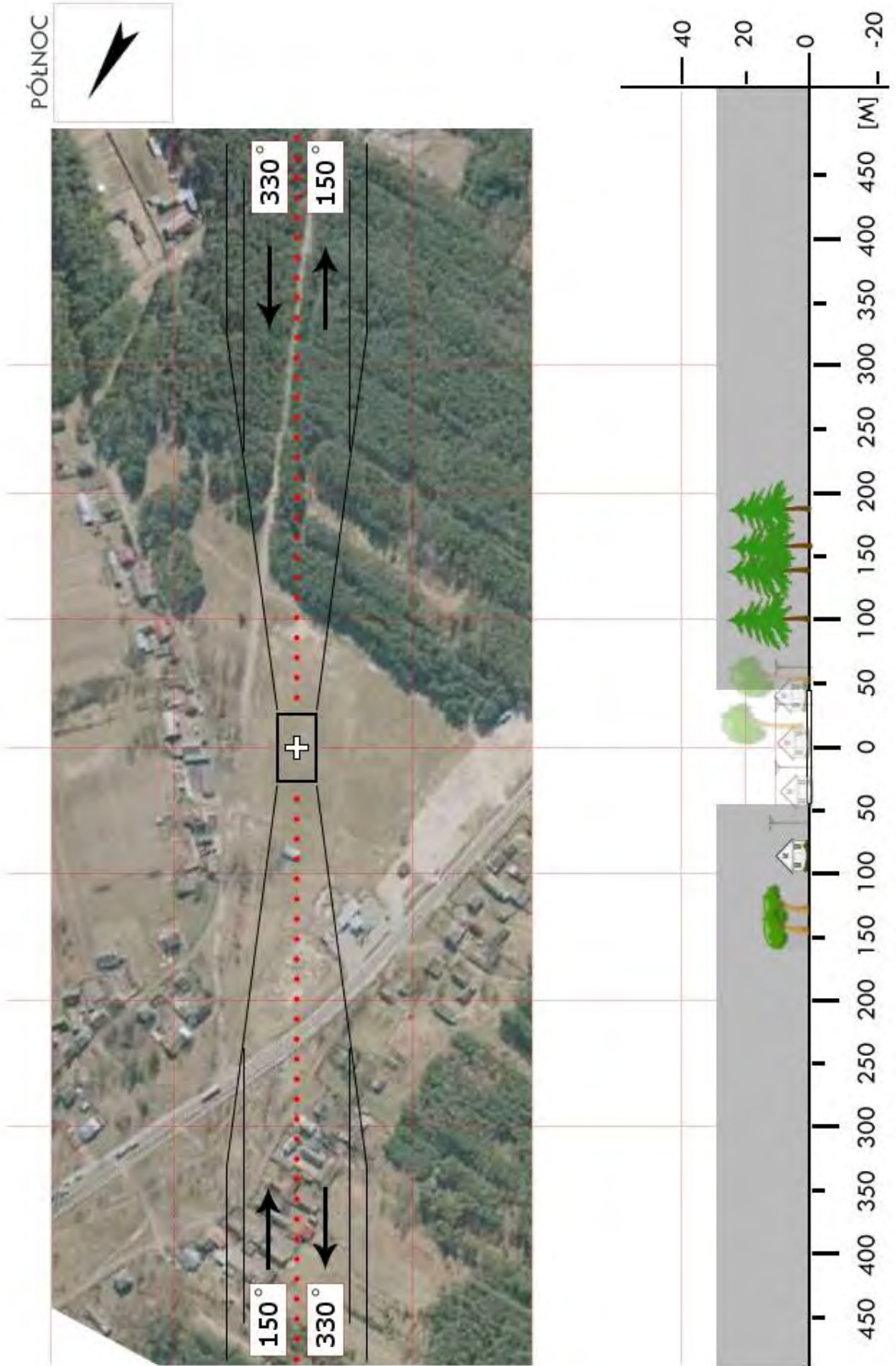
TOP 05	Ożarów / stadion		Współrzędne geograficzne		50° 53,57' N
	gm. Ożarów				021° 39,56' E
	pow. opatowski		Wzniesienie nad poziom morza		590 ft
	woj. świętokrzyskie				
Stopień trudności		Wariant IIa			
Główny kierunek podejścia		195° / 015°		Światła podejścia	
Główny kierunek startu		015° / 195°		brak	
		FATO		TLOF	
Wymiary		95 x 50 m		10 x 10 m	
Rodzaj nawierzchni		trawa		trawa	
Oznakowanie		brak		brak	
Oświetlenie		brak		brak	
Oświetlenie przeszkód		brak			
Wskaźnik kierunku wiatru		brak			
Minimalne warunki atmosferyczne do startu i lądowania		Dzień		Noc	
		Widzialność	1500 m	Widzialność	3000 m
		Pułap chmur	500 ft	Podstawa chmur	1200 ft
Stale przeszkody: Kier 195: Lampy w odl. 70m, budynki dwupiętrowe w odl. 80–90m; Kier zachodni: trybuna h=10m, za trybuną lampy uliczne o wys. ok. 15m; Kier 015: lampy na skraju boiska, linia energ. w odl. 30–60m, drzewo h=15m. w odl. 30m; Kier wschodni: lampy na skraju boiska, drzewa h=15–20m w odl. 20–50m; Kier 150: budynek klubu sportowego o wys. ok. 15m.					
Ograniczenia lokalne: brak			Procedury specjalne: Cat. A		
Administrator terenu		UMiG Ożarów, tel. 15 861 1137			
Łączność radiotelefoniczna		169,000 MHz (kanał 39); 149,900 (kanał U02)			
Pomoc medyczna, nr tel.		PR Kielce „N”, tel. 41 343 3244; 41 343 3246			
Straż Pożarna, nr tel.		KP PSP Opatów, tel. 15 868 2071			
Policja, nr tel.		KPP Opatów, tel. 15 868 1205			
Służba ruchu lotniczego		Kraków INFO 119,275 MHz, tel. 12 639 7585			
Osłona meteorologiczna		IMGW Kraków tel. 12 639 8111			
Zabezpieczenie terenu: Straż Pożarna, załoga HEMS					



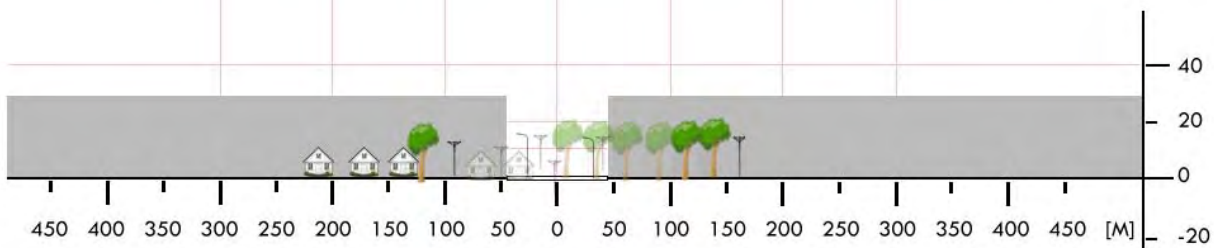
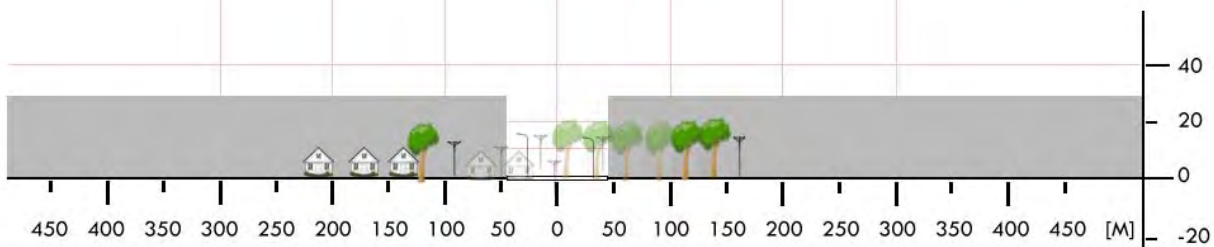
TOP 06	Jacentów / boisko		Współrzędne geograficzne		50° 51,73' N 021° 22,42' E
	gm. Sadowie		Wzniesienie nad poziom morza		896 ft
	pow. opatowski				
	woj. świętokrzyskie				
Stopień trudności		Wariant IIb			
Główny kierunek podejścia		270° / 090°		Światła podejścia	
Główny kierunek startu		090° / 270°		brak	
		FATO		TLOF	
Wymiary		95 x 25 m		15 x 15 m	
Rodzaj nawierzchni		trawa		trawa	
Oznakowanie		brak		brak	
Oświetlenie		brak		brak	
Oświetlenie przeszkód		brak			
Wskaźnik kierunku wiatru		brak			
Minimalne warunki atmosferyczne do startu i lądowania		Dzień		Noc	
		Widzialność		Widzialność	
		Pułap chmur		Podstawa chmur	
		1500 m		3000 m	
		500 ft		1200 ft	
Stałe przeszkody: brak					
Ograniczenia lokalne: brak			Procedury specjalne: Cat. A		
Administrator terenu		UG Sadowie, tel. 15 869 2437, 60376 9205			
Łączność radiotelefoniczna		169,000 MHz (kanał 39); 149,900 (kanał U02)			
Pomoc medyczna, nr tel.		DM13-01 Kielce, tel. 41 365 5833, 41 364 0000			
Straż Pożarna, nr tel.		PSP WSKR, tel. 41 365 3260			
Policja, nr tel.		KWP Oficer dyż., tel. 41 349 2310			
Służba ruchu lotniczego		ATC lub FIS dla danej przestrzeni lub obszaru			
Osłona meteorologiczna		BPM (IMGW) Kraków, tel. 12 639 8151, 503 112 150			
Zabezpieczenie terenu: Straż Pożarna, załoga HEMS					



TOP 07	Wólka Tarłowska / boisko		Współrzędne geograficzne		50° 59,15' N 021° 42,89' E
	gm. Tarłów		Wzniesienie nad poziom morza		522 ft
	pow. opatowski woj. świętokrzyskie				
Stopień trudności		Wariant IIb			
Główny kierunek podejścia		330° / 150°		Światła podejścia	
Główny kierunek startu		150° / 330°		brak	
		FATO		TLOF	
Wymiary		95 x 50 m		10 x 10 m	
Rodzaj nawierzchni		trawa		trawa	
Oznakowanie		brak		brak	
Oświetlenie		brak		brak	
Oświetlenie przeszkód		brak			
Wskaźnik kierunku wiatru		brak			
Minimalne warunki atmosferyczne do startu i lądowania		Dzień		Noc	
		Widzialność	1500 m	Widzialność	3000 m
		Pułap chmur	500 ft	Podstawa chmur	1200 ft
Stale przeszkody: Kier 150: las h=30m w odl. 30–60m od boiska; Kier 240: brak przeszkód; Kier 330: siatka ochronna na skraju boiska h=5m; Kier 060: drzewo h=35m w odl. 15m od boiska, linia energ., domy parterowe w odl. 25–70m od boiska					
Ograniczenia lokalne: brak			Procedury specjalne: Cat. A		
Administrator terenu		UG Tarłów, tel. 15 838 5111			
Łączność radiotelefoniczna		169,000 MHz (kanał 39); 149,900 (kanał U02)			
Pomoc medyczna, nr tel.		PR Kielce „N”, tel. 41 343 3244; 41 343 3246			
Straż Pożarna, nr tel.		KP PSP Opatów, tel. 15 868 2071			
Policja, nr tel.		KPP Opatów, tel. 15 868 1205			
Służba ruchu lotniczego		Kraków INFO 119,275 MHz, tel. 12 639 7585			
Osłona meteorologiczna		IMGW Kraków tel. 12 639 8111			
Zabezpieczenie terenu: Straż Pożarna, załoga HEMS					

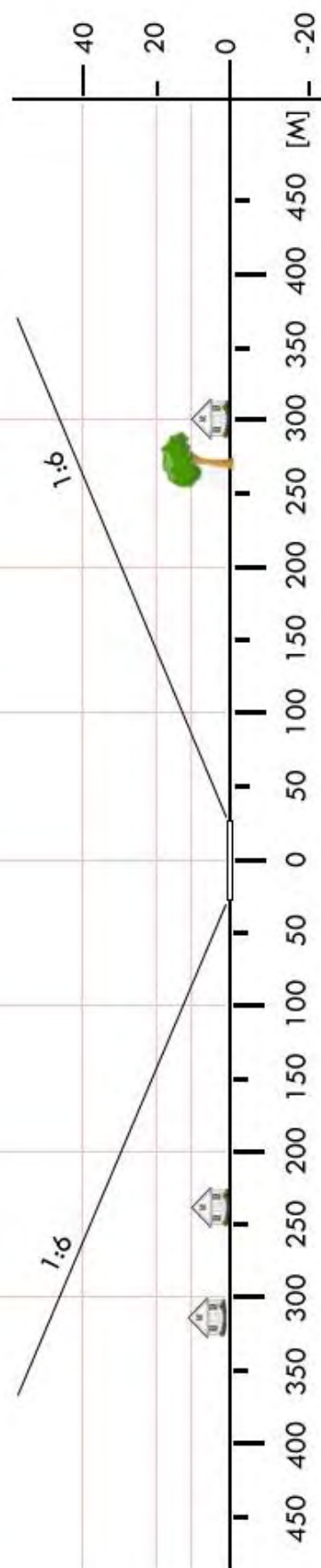


TOP 08	Wojciechowice / stadion		Współrzędne geograficzne	50° 50,59' N	
	gm. Wojciechowice			021° 35,34' E	
	pow. opatowski		Wzniesienie nad poziom morza	615 ft	
woj. świętokrzyskie					
Stopień trudności		Wariant IIb			
Główny kierunek podejścia		300° / 120°	Światła podejścia		
Główny kierunek startu		120° / 300°	brak		
		FATO	TLOF		
Wymiary		95 x 50 m	10 x 10 m		
Rodzaj nawierzchni		trawa	trawa		
Oznakowanie		brak	brak		
Oświetlenie		brak	brak		
Oświetlenie przeszkód		brak			
Wskaźnik kierunku wiatru		brak			
Minimalne warunki atmosferyczne do startu i lądowania			Dzień	Noc	
		Widzialność	1500 m	Widzialność	3000 m
		Pułap chmur	500 ft	Podstawa chmur	1200 ft
Stale przeszkody:					
Kier 120: drzewa h=20m w odl. 50m od boiska, linia energ. SN w odl. 100–130m;					
Kier 165–210: drzewa h=20m przy granicy boiska, dalej zabudowa parterowa i linie energ. NN;					
Kier 300: zabudowa parterowa, domy i drzewa o wys do 20m;					
Kier 350–070: lampy na granicy boiska, skarpa h=2,5–3m, linia energ. SN w odl. 70–120m.					
Ograniczenia lokalne:		Procedury specjalne:			
brak		Cat. A			
Administrator terenu		UG Wojciechowice, tel. 15 861 4023			
Łączność radiotelefoniczna		169,000 MHz (kanał 39); 149,900 (kanał U02)			
Pomoc medyczna, nr tel.		PR Kielce „N”, tel. 41 343 3244; 41 343 3246			
Straż Pożarna, nr tel.		KP PSP Opatów 15 868 2071			
Policja, nr tel.		KPP Opatów 15 868 1205			
Służba ruchu lotniczego		Kraków INFO 119,275 MHz, tel. 12 639 7585			
Osłona meteorologiczna		IMGW Kraków tel. 12 639 8111			
Zabezpieczenie terenu:					
Straż Pożarna, załoga HEMS					

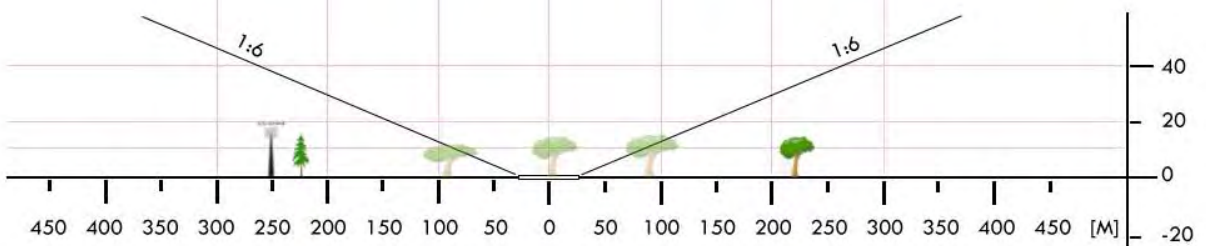
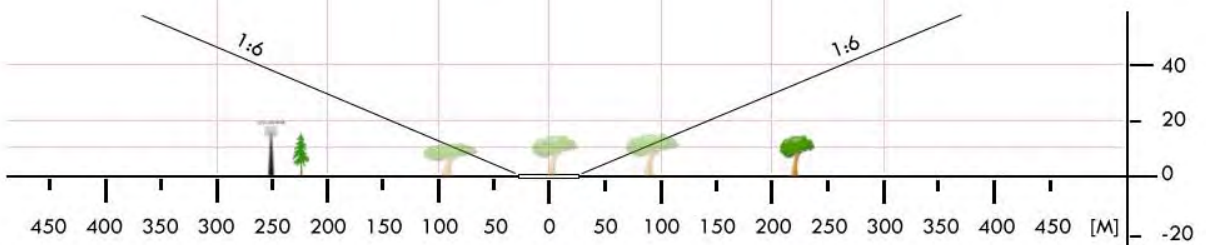


TOP 8a	Jasice / łąka		Współrzędne geograficzne	50° 51,25' N 021° 37,40' E	
	gm. Wojciechowice				
	pow. opatowski		Wzniesienie nad poziom morza	659 ft	
woj. świętokrzyskie					
Stopień trudności		I			
Główny kierunek podejścia		305° / 125°	Światła podejścia		
Główny kierunek startu		125° / 305°	brak		
		FATO	TLOF		
Wymiary		25 x 50 m	10 x 10 m		
Rodzaj nawierzchni		trawa	trawa		
Oznakowanie		brak	brak		
Oświetlenie		brak	brak		
Oświetlenie przeszkód		brak			
Wskaźnik kierunku wiatru		brak			
Minimalne warunki atmosferyczne do startu i lądowania			Dzień	Noc	
		Widzialność	1500 m	Widzialność	3000 m
		Pułap chmur	500 ft	Podstawa chmur	1200 ft
Stałe przeszkody: Brak istotnych przeszkód					
Ograniczenia lokalne: brak		Procedury specjalne: brak			
Administrator terenu		UG Wojciechowice, tel. 15 861 4023			
Łączność radiotelefoniczna		169,000 MHz (kanał 39); 149,900 (kanał U02)			
Pomoc medyczna, nr tel.		PR Kielce „N”, tel. 41 343 3244; 41 343 3246			
Straż Pożarna, nr tel.		KP PSP Opatów, tel. 15 868 2071			
Policja, nr tel.		KPP Opatów, tel. 15 868 1205			
Służba ruchu lotniczego		Kraków INFO 119,275 MHz, tel. 12 639 7585			
Osłona meteorologiczna		IMGW Kraków tel. 12 639 8111			
Zabezpieczenie terenu: Straż Pożarna, załoga HEMS					

PÓLNOC

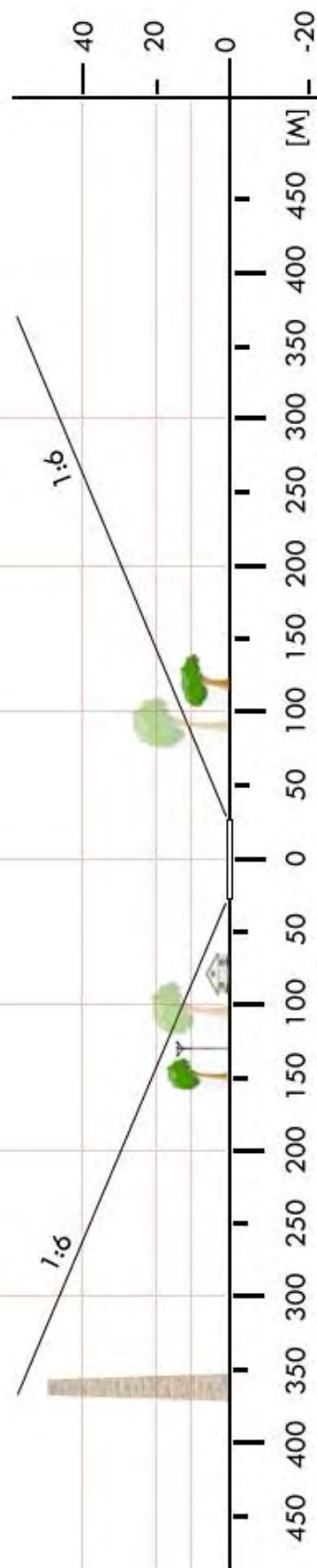


TOS 02	Bałtów / pole		Współrzędne geograficzne		51° 01,47' N 021° 32,93' E
	gm. Bałtów		Wzniesienie nad poziom morza		645 ft
	pow. ostrowiecki woj. świętokrzyskie				
Stopień trudności		I			
Główny kierunek podejścia		280° / 100°		Światła podejścia	
Główny kierunek startu		100° / 280°		brak	
		FATO		TLOF	
Wymiary		25 x 50 m		10 x 10 m	
Rodzaj nawierzchni		trawa		trawa	
Oznakowanie		brak		brak	
Oświetlenie		brak		brak	
Oświetlenie przeszkód		brak			
Wskaźnik kierunku wiatru		brak			
Minimalne warunki atmosferyczne do startu i lądowania		Dzień		Noc	
		Widzialność		Widzialność	
		Pułap chmur		Podstawa chmur	
		1500 m		3000 m	
		500 ft		1200 ft	
Stale przeszkody: Na kierunku startu 280° kompleks leśny, drzewa h=15÷25m w odległości 210m od FATO; Na kierunku startu 100° kompleks leśny, drzewa h=12÷20m w odległości 200m od FATO; Od strony południowej niskie drzewa h=5÷7m; Od strony północnej brak przeszkód.					
Ograniczenia lokalne: brak			Procedury specjalne: brak		
Administrator terenu		ANR (inf. UG w Bałtowie, tel. 41 264 1008)			
Łączność radiotelefoniczna		169,000 MHz (kanał 39); 149,900 (kanał U02)			
Pomoc medyczna, nr tel.		PR Kielce „S”, tel. 41 343 3244; 41 343 3246			
Straż Pożarna, nr tel.		KP PSP Ostrowiec, tel. 41 248 9435, -36			
Policja, nr tel.		Bałtów, tel. 41 264 1007			
Służba ruchu lotniczego		Kraków INFO 119,275 MHz, tel. 12 639 7585			
Osłona meteorologiczna		IMGW Kraków, tel. 12 639 8111			
Zabezpieczenie terenu: Straż Pożarna, załoga HEMS					





TOS 03	Bodzechów / stadion		Współrzędne geograficzne		50° 54,52' N 021° 26,63' E
	gm. Bodzechów		Wzniesienie nad poziom morza		645 ft
	pow. ostrowiecki woj. świętokrzyskie				
Stopień trudności		I			
Główny kierunek podejścia		345° / 165°		Światła podejścia	
Główny kierunek startu		165° / 345°		brak	
		FATO		TLOF	
Wymiary		25 x 50 m		15 x 15 m	
Rodzaj nawierzchni		trawa		trawa	
Oznakowanie		brak		brak	
Oświetlenie		brak		brak	
Oświetlenie przeszkód		brak			
Wskaźnik kierunku wiatru		brak			
Minimalne warunki atmosferyczne do startu i lądowania		Dzień		Noc	
		Widzialność		3000 m	
		Pułap chmur		1200 ft	
Stale przeszkody: Na kierunku startu 345° niski budynek w odległości 60m od FATO, za nim drzewa h=7÷8m; Na kierunku startu 165° drzewa h=12÷15m w odległości 90m od FATO; Na kierunku 180° wysokie drzewa h=30m; Na kierunku 270° wieża kościoła h=35m; Na kierunku 360° komin h=45m w odległości ok. 350m.					
Ograniczenia lokalne: brak			Procedury specjalne: Lądowanie w nocy przy asyście straży pożarnej		
Administrator terenu		Gmina Bodzechów, tel. 41 2653838			
Łączność radiotelefoniczna		169,000 MHz (kanał 39); 149,900 (kanał U02)			
Pomoc medyczna, nr tel.		PR Kielce „S”, tel. 41 343 3244; 41 343 3246			
Straż Pożarna, nr tel.		KPPSP Ostrowiec, tel. 41 2489435, -36			
Policja, nr tel.		Komisariat w Ćmielowie, tel. 15 8612007			
Służba ruchu lotniczego		Kraków INFO 119,275 MHz, tel. 12 6397585			
Osłona meteorologiczna		IMGW Kraków, tel. 12 6398111			
Zabezpieczenie terenu: Straż Pożarna, załoga HEMS					

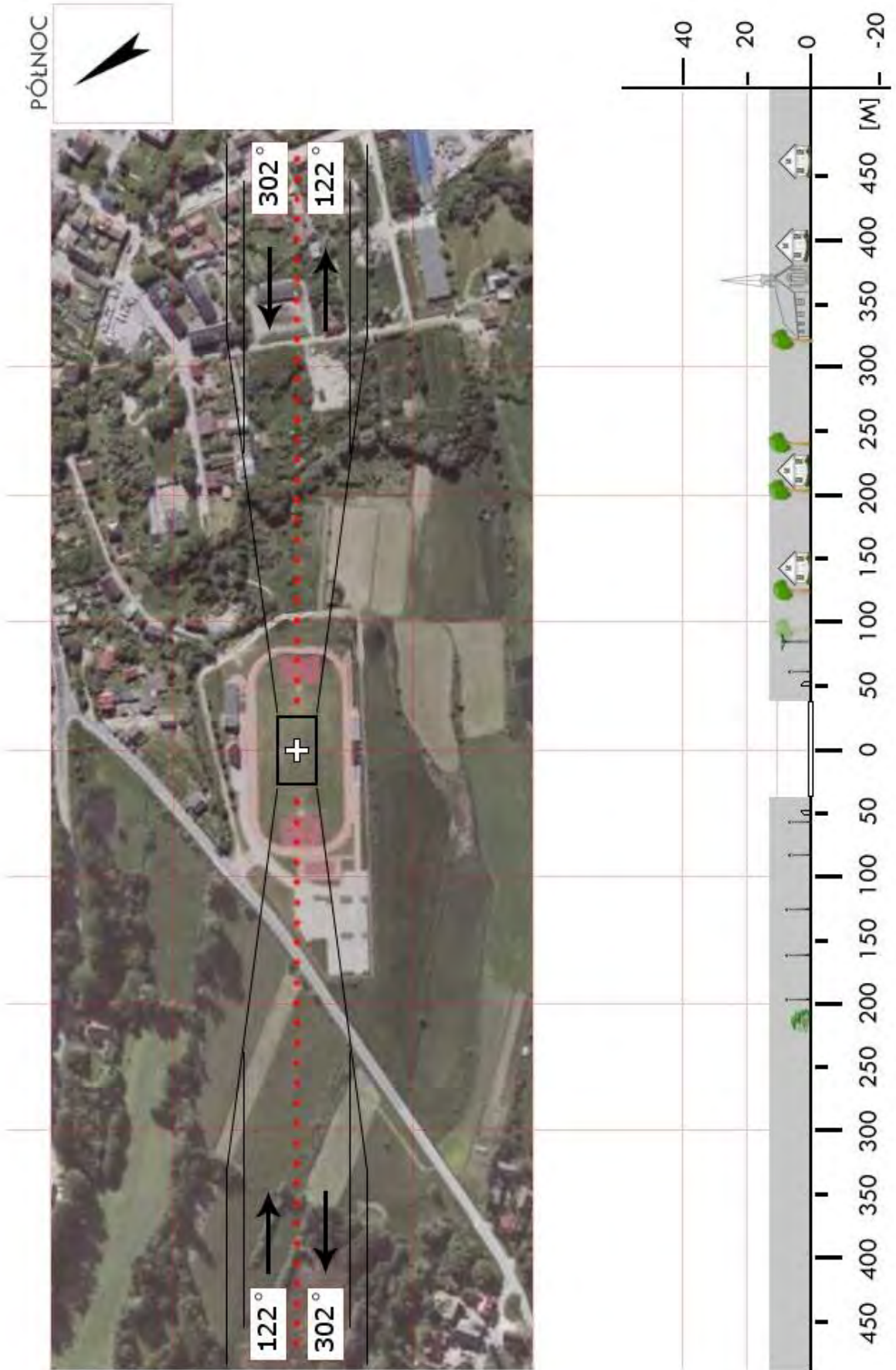
PÓLNOC



TOS 05	Kunów / boisko		Współrzędne geograficzne	50° 57,53' N	
	gm. Kunów			021° 16,96' E	
	pow. ostrowiecki		Wzniesienie nad poziom morza	593 ft	
	woj. świętokrzyskie				
Stopień trudności		Wariant IIb			
Główny kierunek podejścia		330° / 150°	Światła podejścia		
Główny kierunek startu		150° / 330°	brak		
		FATO	TLOF		
Wymiary		25 x 95 m	10 x 10 m		
Rodzaj nawierzchni		trawa	trawa		
Oznakowanie		brak	brak		
Oświetlenie		brak	brak		
Oświetlenie przeszkód		brak			
Wskaźnik kierunku wiatru		brak			
Minimalne warunki atmosferyczne do startu i lądowania			Dzień	Noc	
		Widzialność	1500 m	Widzialność	3000 m
		Pułap chmur	500 ft	Podstawa chmur	1200 ft
Stale przeszkody: Drzewa h=18-20m w odł. 80m na kierunku 330° w odł. 80m Linia energetyczna h=8m na kierunku 150° w odł. 55m (słup w osi podejścia za bramką południową)					
Ograniczenia lokalne: brak		Procedury specjalne: Cat. A			
Administrator terenu		Urząd Miasta i Gminy Kunów, tel. 41 261 3174			
Łączność radiotelefoniczna		169,000 MHz (kanał 39); 149,900 (kanał U02)			
Pomoc medyczna, nr tel.		PR Kielce „N”, tel.41 343 3244; 41 343 3246			
Straż Pożarna, nr tel.		KPPSP Ostrowiec, tel. 41 248 9435, -36			
Policja, nr tel.		Kom. Kunów, tel.41 267 1242; KPP Ostr. 41 267 1205			
Służba ruchu lotniczego		Kraków INFO 119,274MHz, tel. 12 639 7585			
Osłona meteorologiczna		IMGW Kraków, tel. 12 639 8111			
Zabezpieczenie terenu: Straż Pożarna, załoga HEMS					




TPI 01	Działoszyce / boisko		Współrzędne geograficzne		50° 21,95' N 020° 20,72' E
	gm. Działoszyce		Wzniesienie nad poziom morza		708 ft
	pow. pińczowski woj. świętokrzyskie				
Stopień trudności		Wariant IIa			
Główny kierunek podejścia		122° / 302°		Światła podejścia	
Główny kierunek startu		302° / 122°		brak	
		FATO		TLOF	
Wymiary		25 x 80 m		10 x 10 m	
Rodzaj nawierzchni		trawa		trawa	
Oznakowanie		brak		brak	
Oświetlenie		brak		brak	
Oświetlenie przeszkód		brak			
Wskaźnik kierunku wiatru		brak			
Minimalne warunki atmosferyczne do startu i lądowania		Dzień		Noc	
		Widzialność		Widzialność	
		Pułap chmur		Podstawa chmur	
		1500 m		3000 m	
		500 ft		1200 ft	
Stale przeszkody: Kościół h=35-40m na kierunku 070° w odl. 340m					
Ograniczenia lokalne: brak			Procedury specjalne: Cat. A Klucz do bramy – OSP Działoszyce, tel. 781 749 307 (M. Wędrychowski)		
Administrator terenu		UMiG Działoszyce, tel. 41 352 6005			
Łączność radiotelefoniczna		169,000 MHz (kanał 39); 149,900 (kanał U02)			
Pomoc medyczna, nr tel.		PR Kielce „S”, tel. 41 343 3244; 41 343 3246			
Straż Pożarna, nr tel.		KP PSP Pińczów, tel. 41 357 2825			
Policja, nr tel.		KPP Pińczów, tel. 41 358 1205			
Służba ruchu lotniczego		Kraków INFO 119,275MHz			
Osłona meteorologiczna		IMGW Kraków, tel. 12 639 8151			
Zabezpieczenie terenu: Straż Pożarna, załoga HEMS					

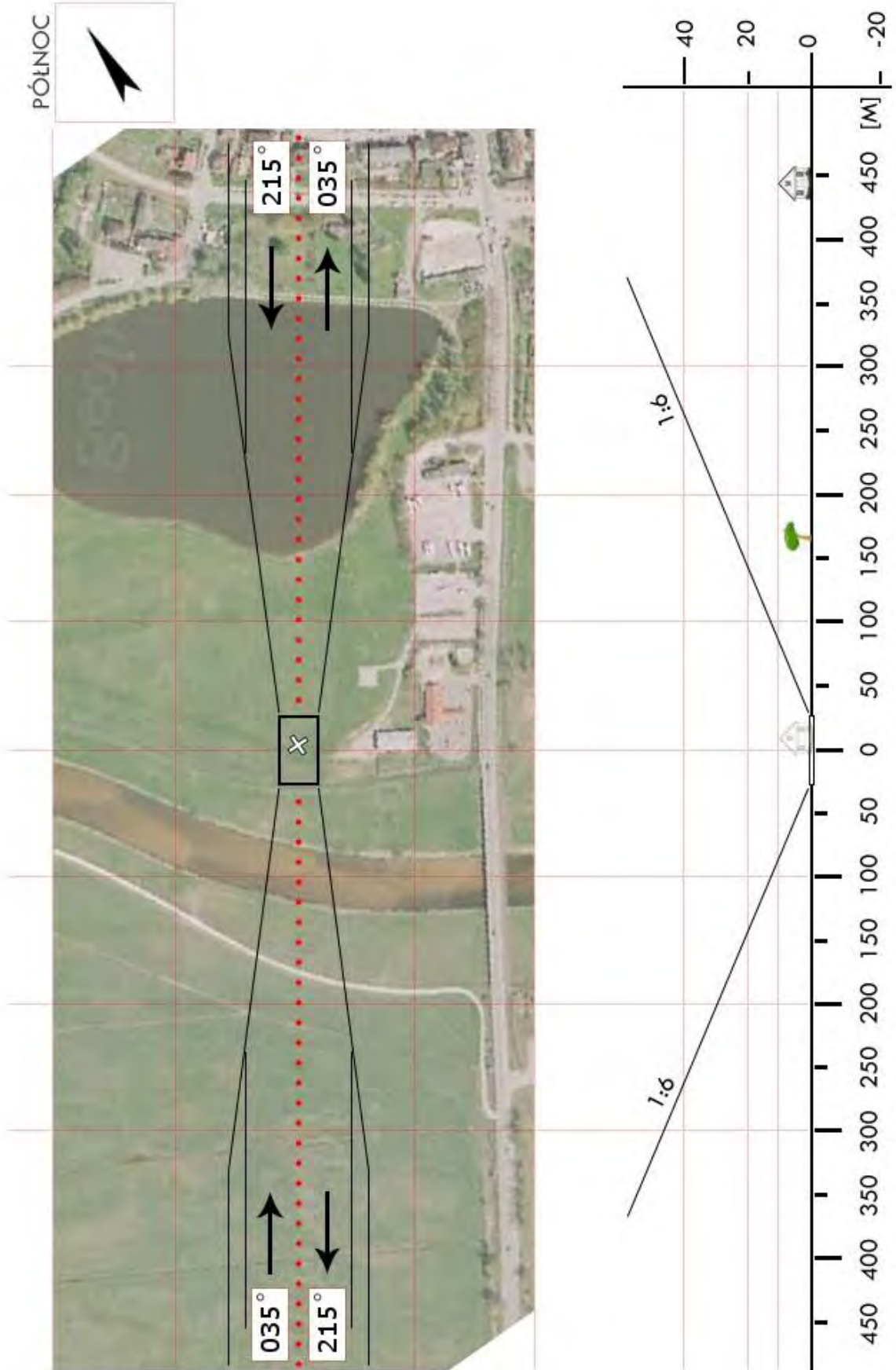


TPI 02	Kije / boisko		Współrzędne geograficzne	50° 36,50' N	
	gm. Kije			020° 34,53' E	
	pow. pińczowski		Wzniesienie nad poziom morza	785 ft	
woj. świętokrzyskie					
Stopień trudności		Wariant IIa			
Główny kierunek podejścia		265° / 085°	Światła podejścia		
Główny kierunek startu		085° / 265°	brak		
		FATO	TLOF		
Wymiary		25 x 90 m	10 x 10 m		
Rodzaj nawierzchni		trawa	trawa		
Oznakowanie		brak	brak		
Oświetlenie		brak	brak		
Oświetlenie przeszkód		brak			
Wskaźnik kierunku wiatru		brak			
Minimalne warunki atmosferyczne do startu i lądowania			Dzień	Noc	
		Widzialność	1500 m	Widzialność	3000 m
		Pułap chmur	500 ft	Podstawa chmur	1200 ft
Stale przeszkody: Latarnie h=8-9m dokoła boiska; linia energetyczna h=12m na kierunku 085° w odl. 50m od krawędzi FATO; Maszt radiowy h=14m na kierunku 250° w odl. 115m					
Ograniczenia lokalne: brak		Procedury specjalne: Cat. A			
Administrator terenu		UG Kije, tel. 41 356 8009			
Łączność radiotelefoniczna		169,000 MHz (kanał 39); 149,900 (kanał U02)			
Pomoc medyczna, nr tel.		PR Kielce „S”, tel. 41 343 3244; 41 343 3246			
Straż Pożarna, nr tel.		KP PSP Pińczów, tel. 41 357 3855			
Policja, nr tel.		KPP Pińczów, tel. 41 358 1200; (Kije - 41 358 1205)			
Służba ruchu lotniczego		Kraków INFO 119,275 MHz, tel. 12 639 7585			
Osłona meteorologiczna		IMGW Kraków, tel. 12 639 8111			
Zabezpieczenie terenu: Straż Pożarna, załoga HEMS					

PÓLNOC

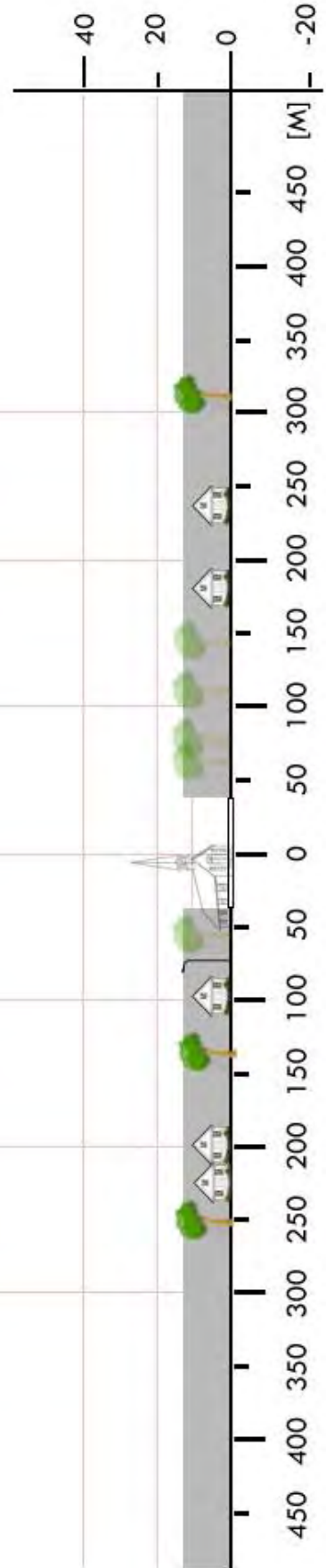


TPI 04	Pińczów / aeroklub		Współrzędne geograficzne		50° 30,93' N 020° 31,15' E
	gm. Pińczów		Wzniesienie nad poziom morza		616 ft
	pow. pińczowski woj. świętokrzyskie				
Stopień trudności		I			
Główny kierunek podejścia		035° / 215°		Światła podejścia	
Główny kierunek startu		215° / 035°		brak	
		FATO		TLOF	
Wymiary		50 x 25 m		10 x 10 m	
Rodzaj nawierzchni		trawa		trawa	
Oznakowanie		brak		brak	
Oświetlenie		brak		brak	
Oświetlenie przeszkód		brak			
Wskaźnik kierunku wiatru		brak			
Minimalne warunki atmosferyczne do startu i lądowania		Dzień		Noc	
		Widzialność	1500 m	Widzialność	3000 m
		Pułap chmur	500 ft	Podstawa chmur	1200 ft
Stałe przeszkody: brak					
Ograniczenia lokalne: ATZ Pińczów - Pińczów Radio 122,600MHz			Procedury specjalne: Lądowanie w nocy przy asyście straży pożarnej		
Administrator terenu		Aeroklub Regionalny Pińczów, tel. 50 1383275			
Łączność radiotelefoniczna		169,000 MHz (kanał 39); 149,900 (kanał U02)			
Pomoc medyczna, nr tel.		PR Kielce „S”, tel. 41 343 3244; 41 343 3246			
Straż Pożarna, nr tel.		KP PSP Pińczów, tel. 41 3573855			
Policja, nr tel.		KPP Pińczów, tel. 41 3581205			
Służba ruchu lotniczego		Kraków INFO 119,275MHz, tel. 12 6397585			
Osłona meteorologiczna		IMGW Kraków, tel. 12 6398151			
Zabezpieczenie terenu: Straż Pożarna, załoga HEMS					

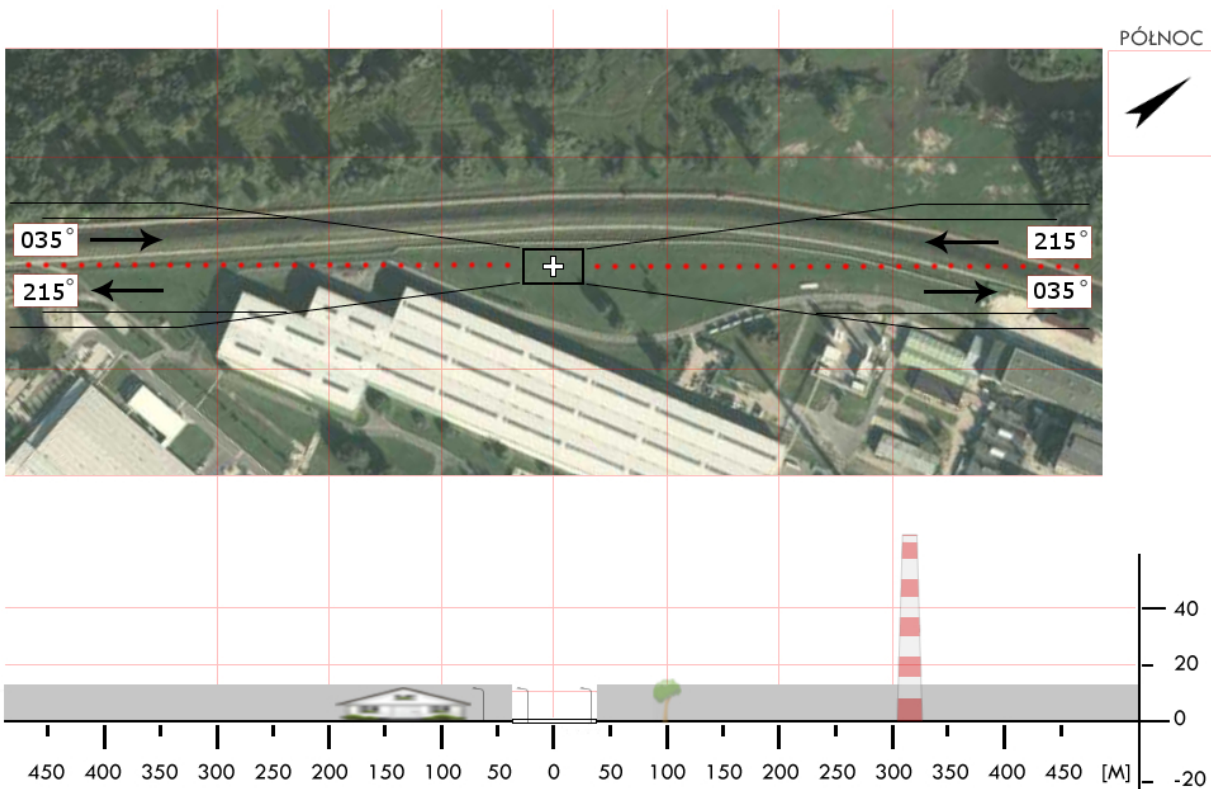
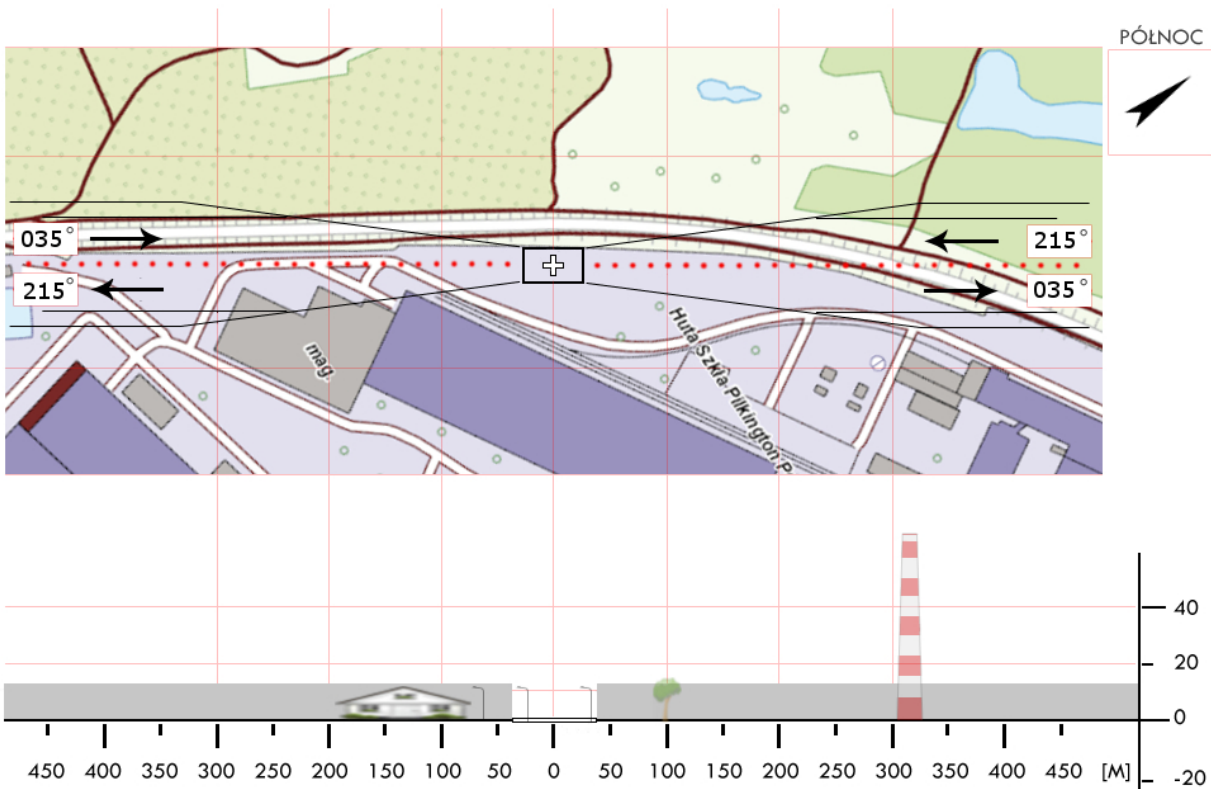


TPI 05	Złota / boisko		Współrzędne geograficzne	50° 22,85' N	
	gm. Złota			020° 35,82' E	
	pow. pińczowski woj. świętokrzyskie		Wzniesienie nad poziom morza	1 050 ft	
Stopień trudności		Wariant IIa			
Główny kierunek podejścia		105° / 285°	Światła podejścia		
Główny kierunek startu		285° / 105°	brak		
		FATO	TLOF		
Wymiary		90 x 25 m	10 x 10 m		
Rodzaj nawierzchni		trawa	trawa		
Oznakowanie		brak	brak		
Oświetlenie		brak	brak		
Oświetlenie przeszkód		brak			
Wskaźnik kierunku wiatru		brak			
Minimalne warunki atmosferyczne do startu i lądowania			Dzień	Noc	
		Widzialność	1500 m	Widzialność	3000 m
		Pułap chmur	500 ft	Podstawa chmur	1200 ft
Stałe przeszkody: brak					
Ograniczenia lokalne: brak		Procedury specjalne: Lądowanie w nocy przy asyście straży pożarnej Cat. A			
Administrator terenu		UG Złota, tel. 41 3561601			
Łączność radiotelefoniczna		169,000 MHz (kanał 39); 149,900 (kanał U02)			
Pomoc medyczna, nr tel.		PR Kielce „S”, tel. 41 343 3244; 41 343 3246			
Straż Pożarna, nr tel.		KP PSP, tel. 41 3573855			
Policja, nr tel.		KPP Pińczów, tel. 41 3581205			
Służba ruchu lotniczego		Kraków INFO 119,275MHz, tel. 12 6397585			
Osłona meteorologiczna		IMGW Kraków, tel. 12 6398151			
Zabezpieczenie terenu: Straż Pożarna, załoga HEMS					

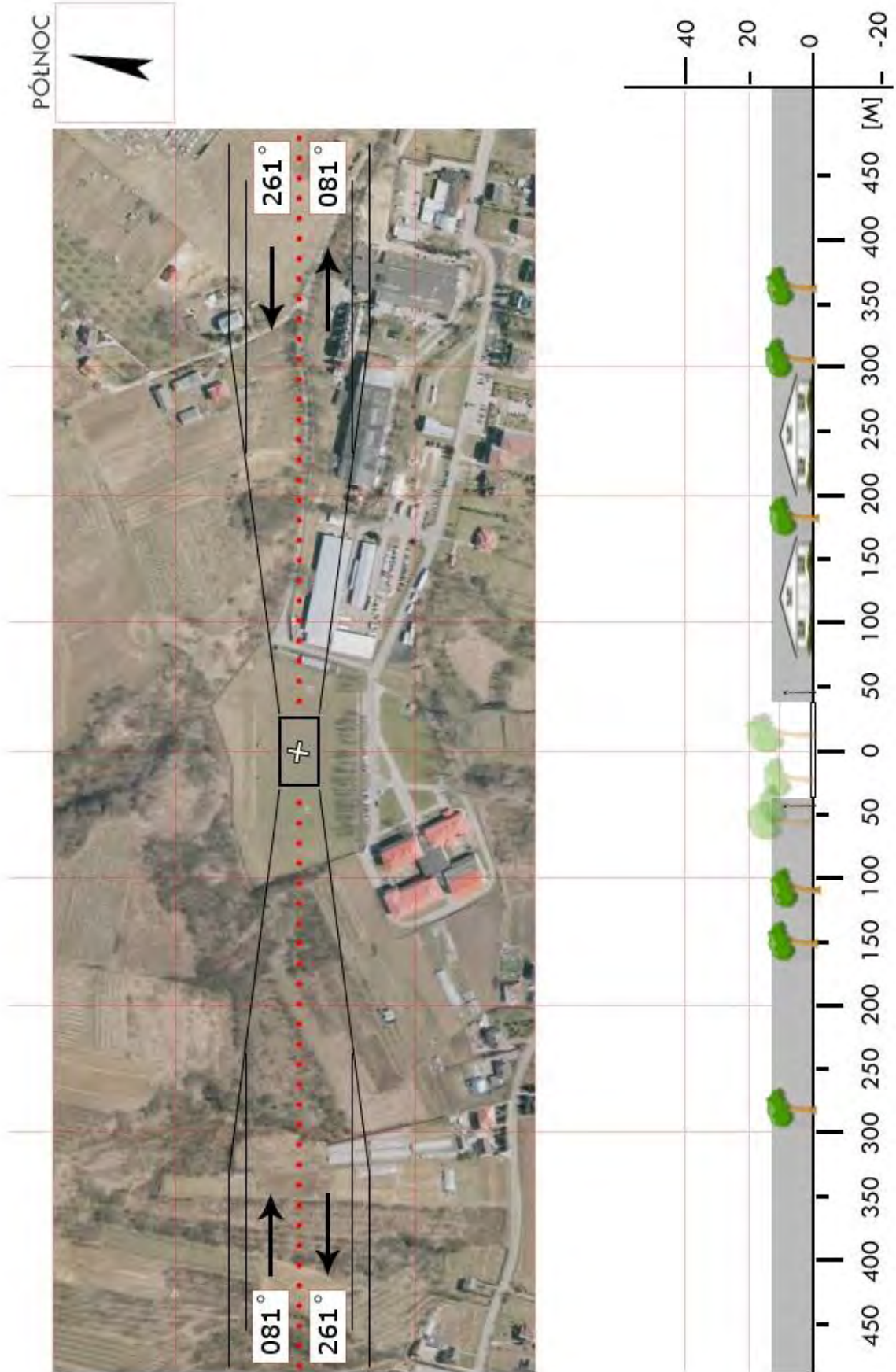
PÓLNOC



TSA 01	Sandomierz / łąka		Współrzędne geograficzne	50° 39,80' N 021° 44,40' E	
	gm. Sandomierz (m.)				
	pow. sandomierski		Wzniesienie nad poziom morza	474 ft	
	woj. świętokrzyskie				
Stopień trudności		Wariant IIa			
Główny kierunek podejścia		035° / 215°	Światła podejścia		
Główny kierunek startu		215° / 035°	brak		
		FATO	TLOF		
Wymiary		100 x 50 m	10 x 10 m		
Rodzaj nawierzchni		trawa	trawa		
Oznakowanie		brak	brak		
Oświetlenie		brak	brak		
Oświetlenie przeszkód		brak			
Wskaźnik kierunku wiatru		brak			
Minimalne warunki atmosferyczne do startu i lądowania			Dzień	Noc	
		Widzialność	1500 m	Widzialność	3000 m
		Pułap chmur	500 ft	Podstawa chmur	1200 ft
Stale przeszkody: Komin h=129m na kierunku 080° w odl. 425m Hala produkcyjna h=15m w odległości 50m					
Ograniczenia lokalne: brak		Procedury specjalne: Cat. A			
Administrator terenu		Pilkington Huta Szkła, tel. 15 832 3041			
Łączność radiotelefoniczna		169,000 MHz (kanał 39); 149,900 (kanał U02)			
Pomoc medyczna, nr tel.		DM13-01 Kielce, tel. 41 365 5833, 41 364 0000			
Straż Pożarna, nr tel.		PSP WSKR, tel. 41 365 3260			
Policja, nr tel.		KWP Oficer dyż., tel. 41 349 2310			
Służba ruchu lotniczego		ATC lub FIS dla danej przestrzeni lub obszaru			
Osłona meteorologiczna		IMGW Kraków, tel. 12 639 8111			
Zabezpieczenie terenu: Straż Pożarna, załoga HEMS					

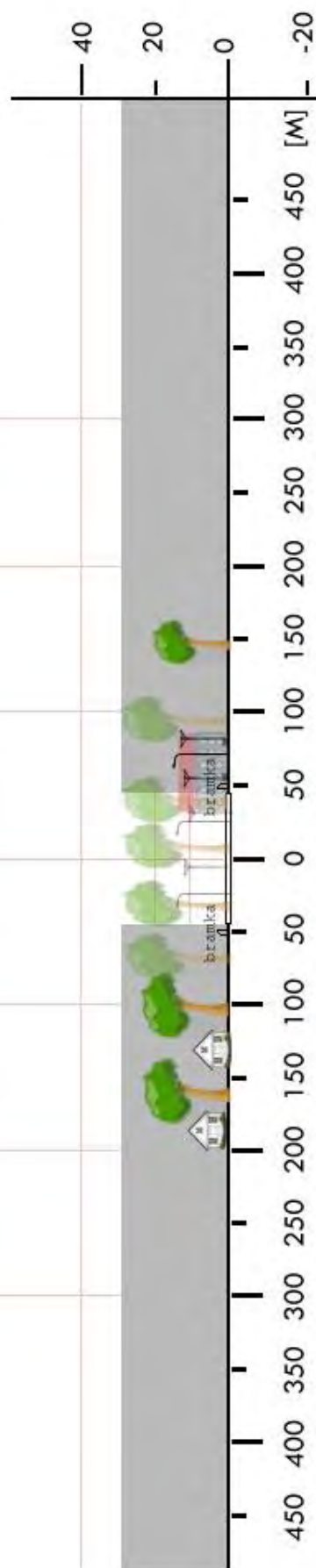


TSA 02	Dwikozy / boisko		Współrzędne geograficzne		50° 44,32' N 021° 46,97' E
	gm. Dwikozy		Wzniesienie nad poziom morza		486 ft
	pow. sandomierski woj. świętokrzyskie				
Stopień trudności		Wariant IIa			
Główny kierunek podejścia		261° / 081°		Światła podejścia	
Główny kierunek startu		081° / 261°		brak	
		FATO		TLOF	
Wymiary		80 x 25 m		10 x 10 m	
Rodzaj nawierzchni		trawa		trawa	
Oznakowanie		brak		brak	
Oświetlenie		brak		brak	
Oświetlenie przeszkód		brak			
Wskaźnik kierunku wiatru		brak			
Minimalne warunki atmosferyczne do startu i lądowania		Dzień		Noc	
		Widzialność		Widzialność	
		Pułap chmur		Podstawa chmur	
		1500 m		3000 m	
		500 ft		1200 ft	
Stałe przeszkody: brak					
Ograniczenia lokalne: brak			Procedury specjalne: Lądowanie w nocy przy asyście straży pożarnej Cat. A		
Administrator terenu		UG Dwikozy, tel. 15 8311471, Z. Stępień 506617468			
Łączność radiotelefoniczna		169,000 MHz (kanał 39); 149,900 (kanał U02)			
Pomoc medyczna, nr tel.		PR Kielce „N”, tel. 41 343 3244; 41 343 3246			
Straż Pożarna, nr tel.		KP PSP, tel. 15 8325055			
Policja, nr tel.		KPP Sandomierz, tel. 15 8334205			
Służba ruchu lotniczego		Kraków INFO 119,275MHz, tel. 12 6397585			
Osłona meteorologiczna		IMGW Kraków, tel. 12 6398151			
Zabezpieczenie terenu: Straż Pożarna, załoga HEMS					



TSA 03	Klimontów / stadion		Współrzędne geograficzne		50° 39,65' N 021° 26,59' E
	gm. Klimontów		Wzniesienie nad poziom morza		625 ft
	pow. sandomierski woj. świętokrzyskie				
Stopień trudności		Wariant IIb			
Główny kierunek podejścia		345° / 165°		Światła podejścia	
Główny kierunek startu		165° / 345°		brak	
		FATO		TLOF	
Wymiary		95 x 50 m		10 x 10 m	
Rodzaj nawierzchni		trawa		trawa	
Oznakowanie		brak		brak	
Oświetlenie		brak		brak	
Oświetlenie przeszkód		brak			
Wskaźnik kierunku wiatru		brak			
Minimalne warunki atmosferyczne do startu i lądowania		Dzień		Noc	
		Widzialność		Widzialność	
		Pułap chmur		Podstawa chmur	
		1500 m		3000 m	
		500 ft		1200 ft	
Stale przeszkody: Kier 345: siatka ochronna boiska h=5m, drzewa i domy w odl. 50m i dalej; Kier 075: drzewa h=20m na granicy boiska; Kier 165: siatka ochronna boiska h=5m, słup h=15m z oświetleniem i odgromnikiem w odl. 15m od boiska, drzewa h=20m w odl. ok. 50m; Kier 255: lampy z linią energetyczną h=15m i trybuna na granicy boiska.					
Ograniczenia lokalne: brak			Procedury specjalne: Cat. A		
Administrator terenu		UG Klimontów, tel. 15 866 1100			
Łączność radiotelefoniczna		169,000 MHz (kanał 39); 149,900 (kanał U02)			
Pomoc medyczna, nr tel.		PR Kielce „N”, tel. 41 343 3244; 41 343 3246			
Straż Pożarna, nr tel.		KP PSP Sandomierz, tel. 15 832 9742			
Policja, nr tel.		KPP Sandomierz, tel. 15 833 4205			
Służba ruchu lotniczego		Kraków INFO 119,275 MHz, tel. 12 639 7585			
Osłona meteorologiczna		IMGW Kraków, tel. 12 639 8111			
Zabezpieczenie terenu: Straż Pożarna, załoga HEMS					

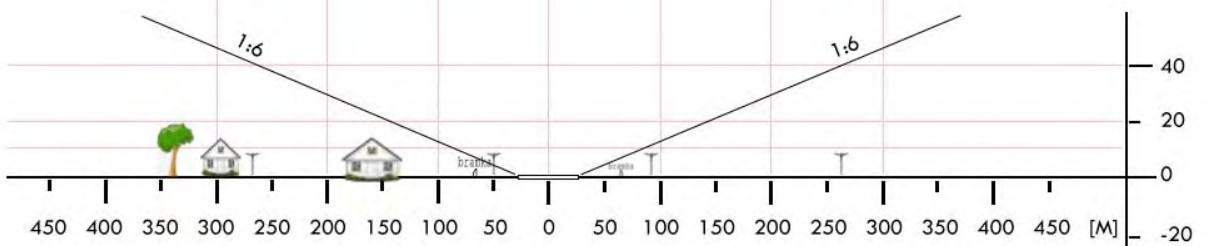
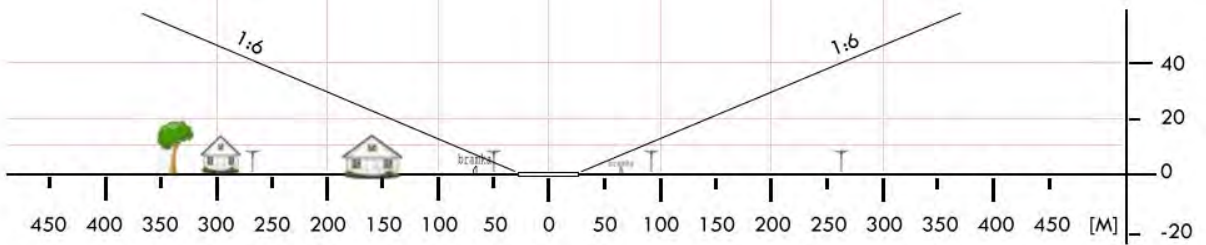
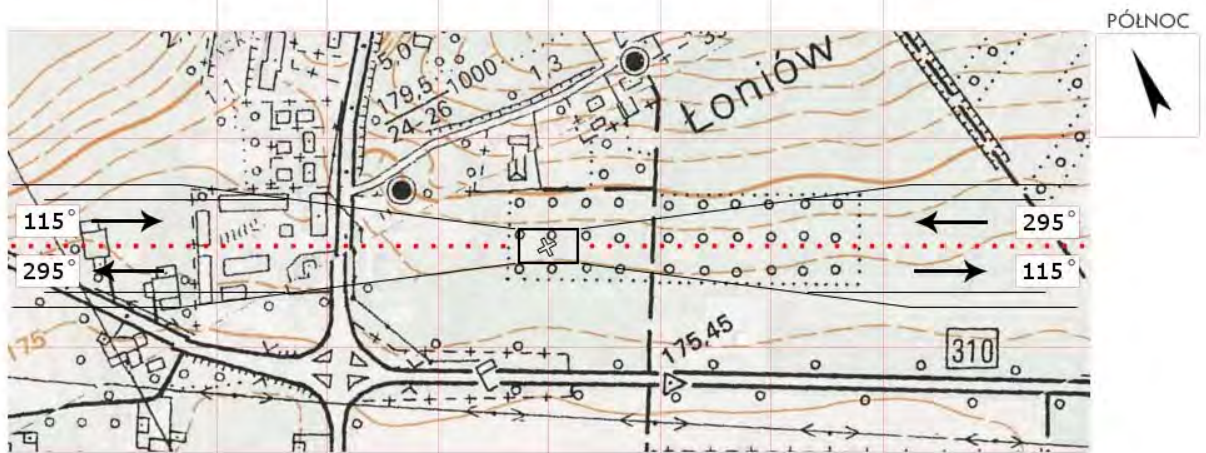
PÓŁNOC



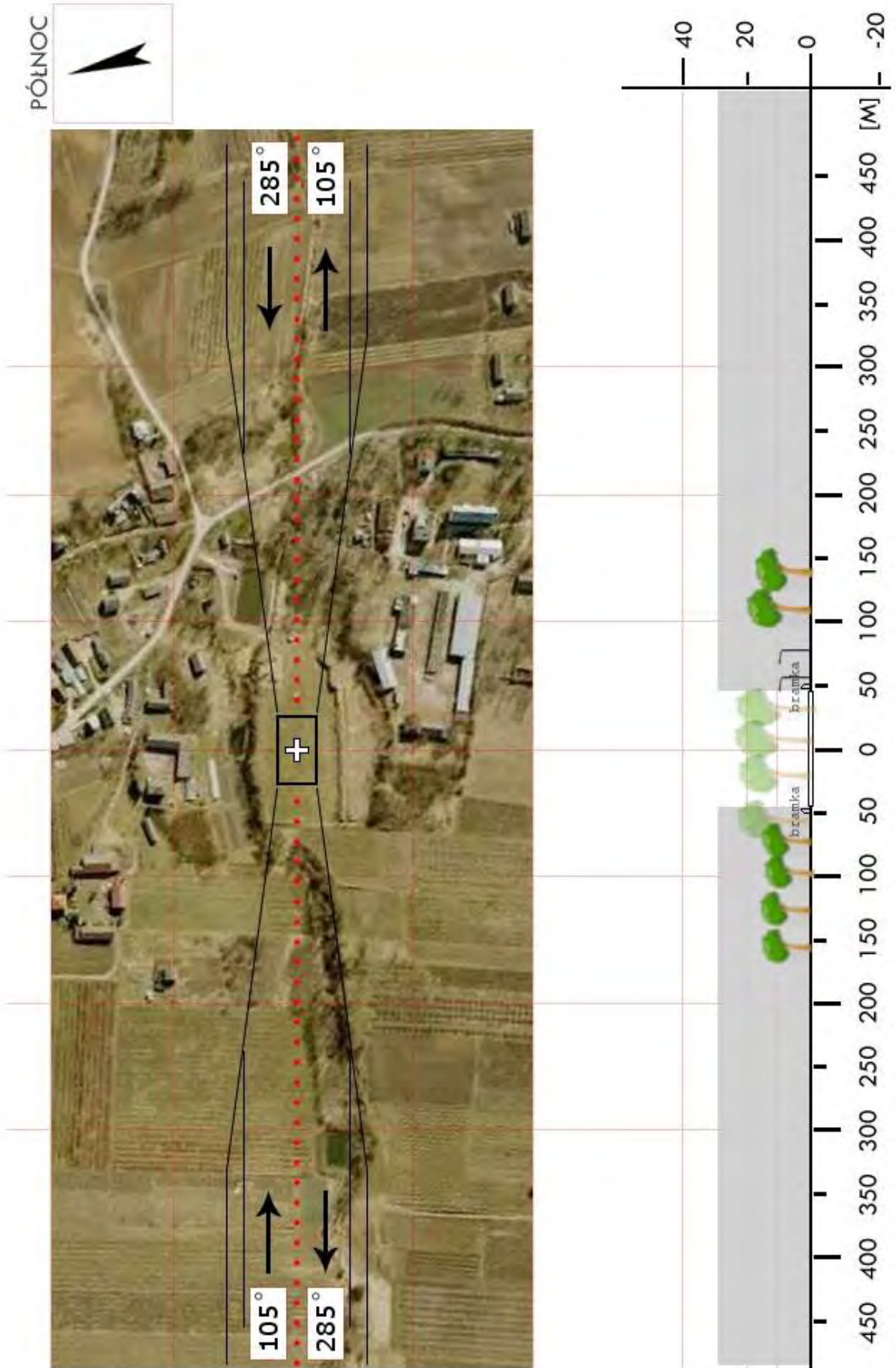
TSA 04	Koprzywnica / stadion		Współrzędne geograficzne		50° 35,10' N 021° 34,61' E
	gm. Koprzywnica		Wzniesienie nad poziom morza		508 ft
	pow. sandomierski woj. świętokrzyskie				
Stopień trudności		Wariant IIb			
Główny kierunek podejścia		205° / 025°		Światła podejścia	
Główny kierunek startu		025° / 205°		brak	
		FATO		TLOF	
Wymiary		25 x 95 m		10 x 10 m	
Rodzaj nawierzchni		trawa		trawa	
Oznakowanie		brak		brak	
Oświetlenie		brak		brak	
Oświetlenie przeszkód		brak			
Wskaźnik kierunku wiatru		brak			
Minimalne warunki atmosferyczne do startu i lądowania		Dzień		Noc	
		Widzialność		Widzialność	
		Pułap chmur		Podstawa chmur	
		1500 m		3000 m	
		500 ft		1200 ft	
Stale przeszkody: S: las w odl. ok. 80m. od boiska W: trybuna o wys. ok. 4m , las na skraju boiska N: budynek o wys. ok. 10m w odl. 20m, las w odl. ok. 35m od boiska E: trzy maszty o wys. ok. 12m na skraju boiska, las na skraju boiska					
Ograniczenia lokalne: brak			Procedury specjalne: Cat. A		
Administrator terenu		UMiG Koprzywnica, tel. 15 847 7070			
Łączność radiotelefoniczna		169,000 MHz (kanał 39); 149,900 (kanał U02)			
Pomoc medyczna, nr tel.		PR Kielce „N”, tel. 41 343 3244; 41 343 3246			
Straż Pożarna, nr tel.		KP PSP Sandomierz, tel. 15 832 9742			
Policja, nr tel.		KPP Sandomierz, tel. 15 833 4205			
Służba ruchu lotniczego		Kraków INFO 119,275MHz, tel. 12 639 7585			
Osłona meteorologiczna		IMGW Kraków, tel. 12 639 8111			
Zabezpieczenie terenu: Straż Pożarna, załoga HEMS					




TSA 05	Łoniów / boisko		Współrzędne geograficzne		50° 33,62' N 021° 31,48' E
	gm. Łoniów		Wzniesienie nad poziom morza		577 ft
	pow. sandomierski woj. świętokrzyskie				
Stopień trudności		I			
Główny kierunek podejścia		295° / 115°		Światła podejścia	
Główny kierunek startu		115° / 295°		brak	
		FATO		TLOF	
Wymiary		25 x 50 m		15 x 15 m	
Rodzaj nawierzchni		trawa		trawa	
Oznakowanie		brak		brak	
Oświetlenie		brak		brak	
Oświetlenie przeszkód		brak			
Wskaźnik kierunku wiatru		brak			
Minimalne warunki atmosferyczne do startu i lądowania		Dzień		Noc	
		Widzialność		Widzialność	
		Pułap chmur		Podstawa chmur	
		1500 m		3000 m	
		500 ft		1200 ft	
Stale przeszkody: Boisko sportowe o wymiarach 110 x 90 m: Na kierunku startu 295° budynek h=15m w odl. 105m od FATO oraz drzewa h=15÷18m w odl. 160m; Na kierunku startu 115° linia telefoniczna h=8m w odległości 70m od FATO; Na kierunku 350° wieża kościelna h=30m w odległości 150m.					
Ograniczenia lokalne: brak			Procedury specjalne: Lądowanie w nocy przy asyście straży pożarnej		
Administrator terenu		Gmina Łoniów, tel. 15 8669103			
Łączność radiotelefoniczna		169,000 MHz (kanał 39); 149,900 (kanał U02)			
Pomoc medyczna, nr tel.		PR Kielce „N”, tel. 41 343 3244; 41 343 3246			
Straż Pożarna, nr tel.		KPPSP Sandomierz, tel. 15 8329742			
Policja, nr tel.		Post. Koprzywnica, tel. 15 8334363			
Służba ruchu lotniczego		Kraków INFO 119,275 MHz, tel. 12 6397585			
Osłona meteorologiczna		IMGW Kraków, tel. 12 6398111			
Zabezpieczenie terenu: Straż Pożarna, załoga HEMS					



TSA 06	Święcica / boisko		Współrzędne geograficzne	50° 42,21' N 021° 34,72' E	
	gm. Obrazów				
	pow. sandomierski woj. świętokrzyskie		Wzniesienie nad poziom morza	669 ft	
Stopień trudności		Wariant IIb			
Główny kierunek podejścia		285° / 105°	Światła podejścia		
Główny kierunek startu		105° / 285°	brak		
		FATO	TLOF		
Wymiary		95 x 50 m	10 x 10 m		
Rodzaj nawierzchni		trawa	trawa		
Oznakowanie		brak	brak		
Oświetlenie		brak	brak		
Oświetlenie przeszkód		brak			
Wskaźnik kierunku wiatru		brak			
Minimalne warunki atmosferyczne do startu i lądowania			Dzień	Noc	
		Widzialność	1500 m	Widzialność	3000 m
		Pułap chmur	500 ft	Podstawa chmur	1200 ft
Stale przeszkody: Kier 105: lampy o wys. 10–12m na skraju boiska, drzewa o wys. 15–20m w odl. 40m od boiska; Kier południowy: skarpa o wys. 3–5m na skraju boiska porośnięta krzakami i drzewami o przewyższeniu do 25m nad boisko; Kier 285: drzewa o wys. ok. 15m w odl. 20m od boiska; Kier północny: drzewa o wys. 20–25m na skraju boiska.					
Ograniczenia lokalne: brak		Procedury specjalne: Cat. A			
Administrator terenu		UG w Obrazowie, tel. 15 836 5162			
Łączność radiotelefoniczna		169,000 MHz (kanał 39); 149,900 (kanał U02)			
Pomoc medyczna, nr tel.		PR Kielce „N”, tel. 41 343 3244; 41 343 3246			
Straż Pożarna, nr tel.		KP PSP Sandomierz, tel. 15 832 9742			
Policja, nr tel.		KPP w Sandomierzu, tel. 15 833 4205			
Służba ruchu lotniczego		Kraków INFO 119,275 MHz, tel. 12 639 7585			
Osłona meteorologiczna		IMGW Kraków, tel. 12 639 8111			
Zabezpieczenie terenu: Straż Pożarna, załoga HEMS					




TSA 07	Samborzec / stadion		Współrzędne geograficzne	50° 38,59' N	
	gm. Samborzec			021° 38,78' E	
	pow. sandomierski woj. świętokrzyskie		Wzniesienie nad poziom morza	483 ft	
Stopień trudności		Wariant IIb			
Główny kierunek podejścia		220° / 040°	Światła podejścia		
Główny kierunek startu		040° / 220°	brak		
		FATO	TLOF		
Wymiary		100 x 50 m	10 x 10 m		
Rodzaj nawierzchni		trawa	trawa		
Oznakowanie		brak	brak		
Oświetlenie		brak	brak		
Oświetlenie przeszkód		brak			
Wskaźnik kierunku wiatru		brak			
Minimalne warunki atmosferyczne do startu i lądowania			Dzień	Noc	
		Widzialność	1500 m	Widzialność	3000 m
		Pułap chmur	500 ft	Podstawa chmur	1200 ft
Stale przeszkody: Kier 040: linia energ. NN na granicy boiska, drzewa h=20m w odl. 15m, niskia zabudowa w odl. 15m; Kier 130: lampy i drzewa na skraju boiska, dalej niskie zabudowania; Kier 220: scena h=10m w odl. ok. 50m od skraju boiska, linia energ. NN ok. 60m od boiska, drzewa h=20m i zabudowania w odl. ok. 60m; Kier 310: lampy na skraju boiska, zabudowania fabryczne w odl. 50m od boiska.					
Ograniczenia lokalne: brak		Procedury specjalne: Cat. A			
Administrator terenu		UG Samborzec, tel. 15 831 4443			
Łączność radiotelefoniczna		169,000 MHz (kanał 39); 149,900 (kanał U02)			
Pomoc medyczna, nr tel.		PR Kielce „N”, tel. 41 343 3244; 41 343 3246			
Straż Pożarna, nr tel.		KP PSP Sandomierz, tel. 15 832 9725, 15 832 5055			
Policja, nr tel.		KPP Sandomierz, tel. 15 833 4205			
Służba ruchu lotniczego		Kraków INFO 119,275 MHz, tel. 12 639 7585			
Osłona meteorologiczna		IMGW Kraków, tel. 12 639 8111			
Zabezpieczenie terenu: Straż Pożarna, załoga HEMS					



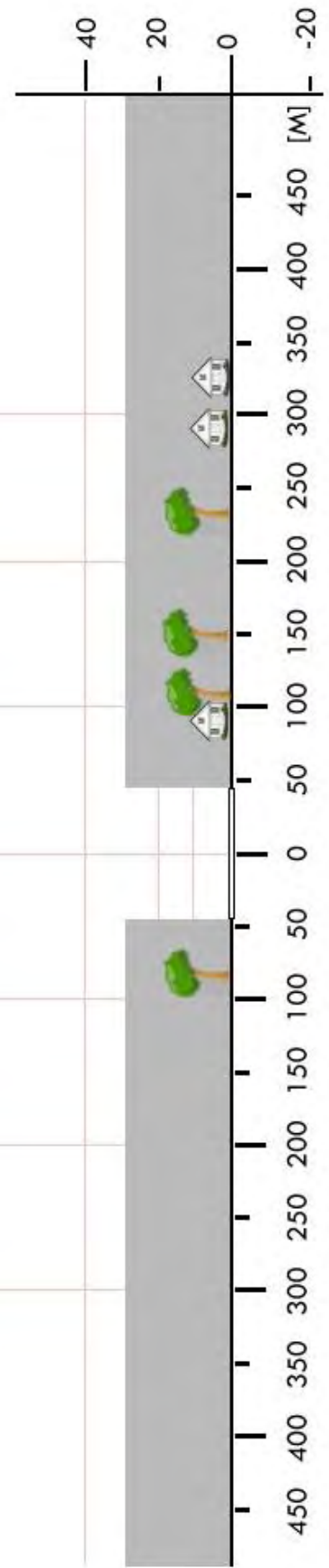
TSA 08	Wilczyce / stadion		Współrzędne geograficzne	50° 44,79' N 021° 39,32' E	
	gm. Wilczyce				
	pow. sandomierski woj. świętokrzyskie		Wzniesienie nad poziom morza	548 ft	
Stopień trudności		Wariant IIb			
Główny kierunek podejścia		275° / 095°	Światła podejścia		
Główny kierunek startu		095° / 275°	brak		
		FATO	TLOF		
Wymiary		100 x 50 m	10 x 10 m		
Rodzaj nawierzchni		trawa	trawa		
Oznakowanie		brak	brak		
Oświetlenie		brak	brak		
Oświetlenie przeszkód		brak			
Wskaźnik kierunku wiatru		brak			
Minimalne warunki atmosferyczne do startu i lądowania			Dzień	Noc	
		Widzialność	1500 m	Widzialność	3000 m
		Pułap chmur	500 ft	Podstawa chmur	1200 ft
Stale przeszkody: Kier 095: drzewa o h=20m tuż za boiskiem; Kier południowy: drzewa h=20m na granicy boiska; Kier 275: linia energetyczna NN w odl. 20–50m od boiska; Kier północny: linia energ. NN w odl. 15m od boiska, drzewa i zabudowa parterowa w odl. 20m.					
Ograniczenia lokalne: brak		Procedury specjalne: Cat. A			
Administrator terenu		UG Wilczyce, tel. 15 837 7275			
Łączność radiotelefoniczna		169,000 MHz (kanał 39); 149,900 (kanał U02)			
Pomoc medyczna, nr tel.		PR Kielce „N”, tel. 41 343 3244; 41 343 3246			
Straż Pożarna, nr tel.		KP PSP Sandomierz, tel. 15 832 9725, 15 832 5055			
Policja, nr tel.		KPP Sandomierz, tel. 15 833 4205			
Służba ruchu lotniczego		Kraków INFO 119,275 MHz, tel. 12 639 7585			
Osłona meteorologiczna		IMGW Kraków, tel. 12 639 8111			
Zabezpieczenie terenu: Straż Pożarna, załoga HEMS					

PÓŁNOC



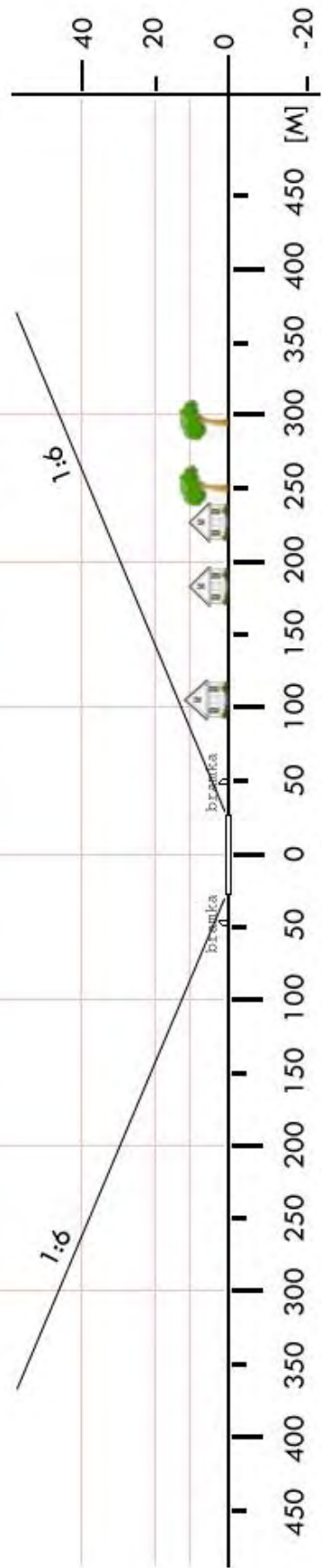
TSA 09	Zawichost / boisko		Współrzędne geograficzne	50° 48,60' N	
	gm. Zawichost			021° 51,02' E	
	pow. sandomierski woj. świętokrzyskie		Wzniesienie nad poziom morza	459 ft	
Stopień trudności		Wariant IIb			
Główny kierunek podejścia		245° / 065°	Światła podejścia		
Główny kierunek startu		065° / 245°	brak		
		FATO	TLOF		
Wymiary		95 x 25 m	10 x 10 m		
Rodzaj nawierzchni		trawa	trawa		
Oznakowanie		brak	brak		
Oświetlenie		brak	brak		
Oświetlenie przeszkód		brak			
Wskaźnik kierunku wiatru		brak			
Minimalne warunki atmosferyczne do startu i lądowania			Dzień	Noc	
		Widzialność	1500 m	Widzialność	3000 m
		Pułap chmur	500 ft	Podstawa chmur	1200 ft
Stałe przeszkody: brak					
Ograniczenia lokalne: brak		Procedury specjalne: Lądowanie w nocy przy asyście straży pożarnej Cat. A			
Administrator terenu		UMiG Zawichost, tel. 15 8364115			
Łączność radiotelefoniczna		169,000 MHz (kanał 39); 149,900 (kanał U02)			
Pomoc medyczna, nr tel.		PR Kielce „N”, tel. 41 343 3244; 41 343 3246			
Straż Pożarna, nr tel.		KP PSP Sandomierz, tel. 15 8320555			
Policja, nr tel.		KPP Sandomierz, tel. 15 8334205			
Służba ruchu lotniczego		Kraków INFO 119,275MHz, tel. 12 6397585			
Osłona meteorologiczna		IMGW Kraków, tel. 12 6398151			
Zabezpieczenie terenu: Straż Pożarna, załoga HEMS					

PÓLNOC



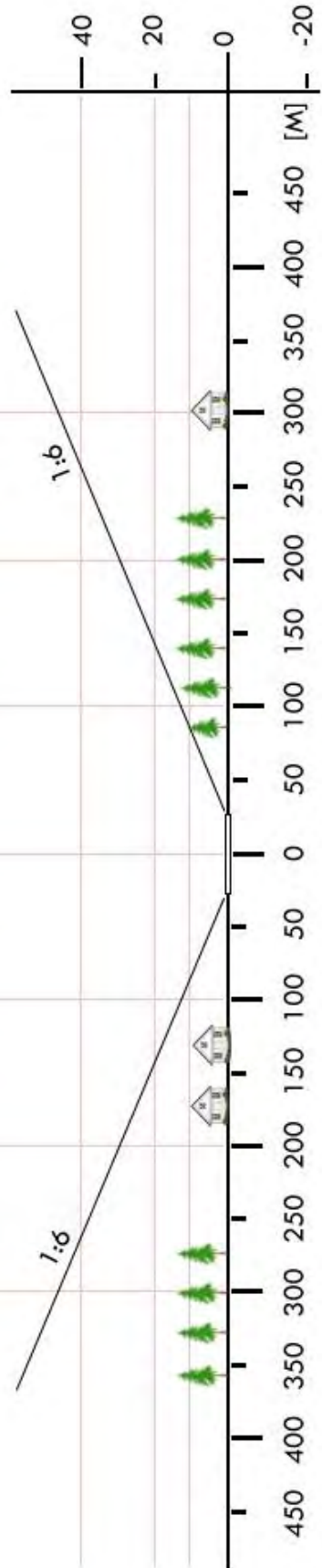
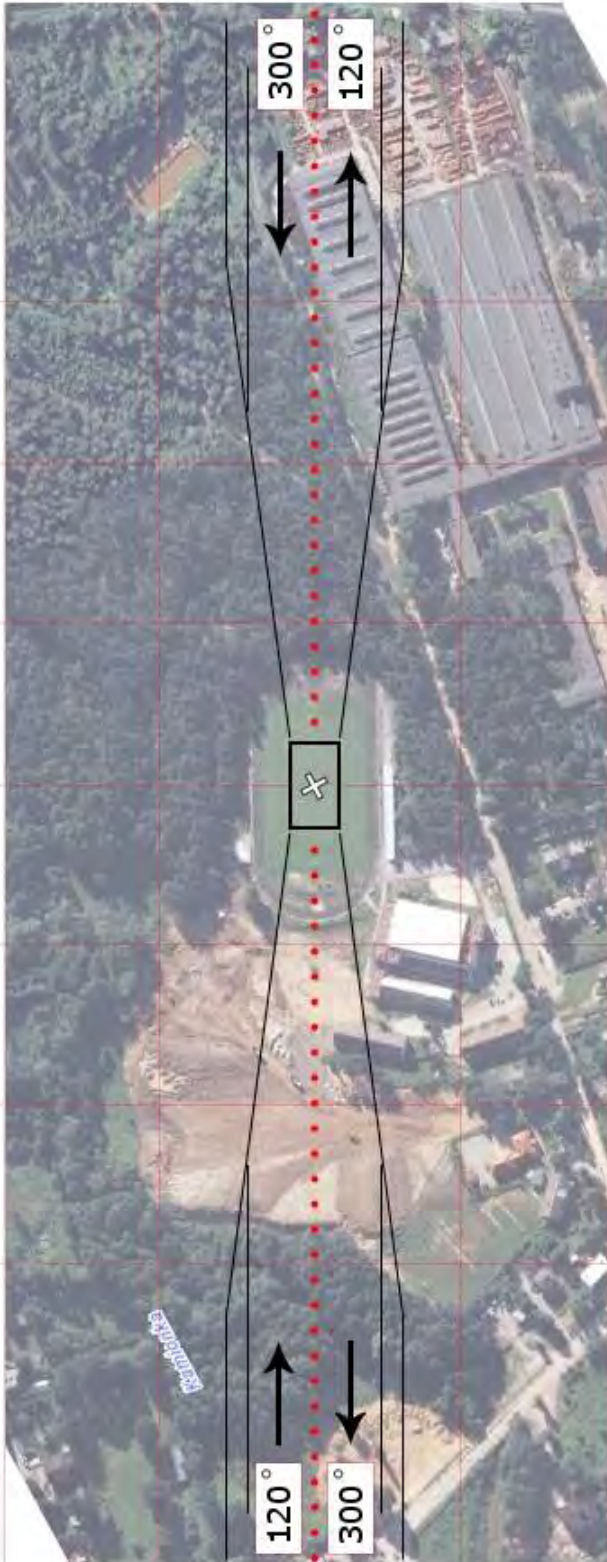
TSK 04	Grzybowa Góra / boisko		Współrzędne geograficzne		51° 07,88' N 020° 57,30' E
	gm. Skarżysko Kościelne		Wzniesienie nad poziom morza		801 ft
	pow. skarżyski woj. świętokrzyskie				
Stopień trudności		I			
Główny kierunek podejścia		013° / 193°		Światła podejścia	
Główny kierunek startu		193° / 013°		brak	
		FATO		TLOF	
Wymiary		50 x 25 m		15 x 15 m	
Rodzaj nawierzchni		trawa		trawa	
Oznakowanie		brak		brak	
Oświetlenie		brak		brak	
Oświetlenie przeszkód		brak			
Wskaźnik kierunku wiatru		brak			
Minimalne warunki atmosferyczne do startu i lądowania		Dzień		Noc	
		Widzialność		Widzialność	
		Pułap chmur		Podstawa chmur	
		1500 m		3000 m	
		500 ft		1200 ft	
Stale przeszkody: Wieża remizy h=11m na kier. 193° w odległości 95m; boisko otoczone siatką h=2m z trzech stron (W, S, E).					
Ograniczenia lokalne: brak			Procedury specjalne: brak		
Administrator terenu		UG Skarżysko Kościelne, tel. 41 271 4466			
Łączność radiotelefoniczna		169,000 MHz (kanał 39); 149,900 (kanał U02)			
Pomoc medyczna, nr tel.		PR Kielce „N”, tel. 41 343 3244; 41 343 3246			
Straż Pożarna, nr tel.		KP PSP, tel. 41 251 1757			
Policja, nr tel.		KPP, tel. 41 395 1205			
Służba ruchu lotniczego		Kraków INFO 119,275MHz, tel. 12 639 7585			
Osłona meteorologiczna		IMGW Kraków, tel. 12 639 8151			
Zabezpieczenie terenu: Straż Pożarna, załoga HEMS					

PÓLNOC

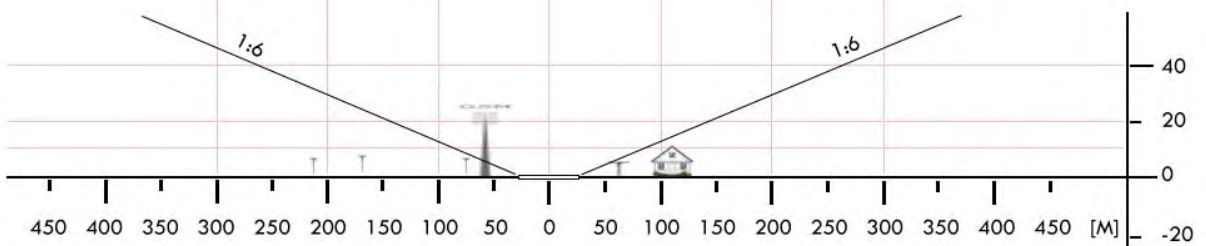
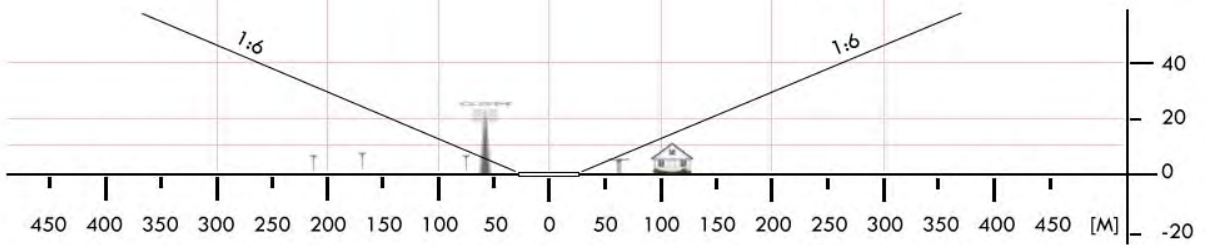
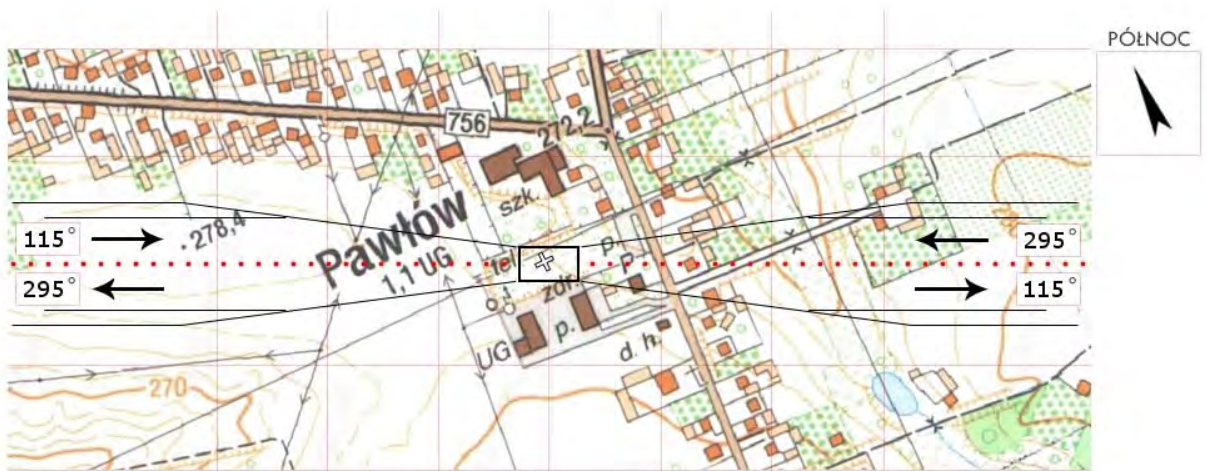


TSK 05	Suchedniów / boisko		Współrzędne geograficzne		51° 02,25' N 020° 50,48' E
	gm. Suchedniów		Wzniesienie nad poziom morza		898 ft
	pow. skarżyski				
	woj. świętokrzyskie				
Stopień trudności		I			
Główny kierunek podejścia		120° / 300°		Światła podejścia	
Główny kierunek startu		300° / 120°		brak	
		FATO		TLOF	
Wymiary		25 x 50 m		10 x 10 m	
Rodzaj nawierzchni		trawa		trawa	
Oznakowanie		brak		brak	
Oświetlenie		brak		brak	
Oświetlenie przeszkód		brak			
Wskaźnik kierunku wiatru		brak			
Minimalne warunki atmosferyczne do startu i lądowania		Dzień		Noc	
		Widzialność	1500 m	Widzialność	3000 m
		Pułap chmur	500 ft	Podstawa chmur	1200 ft
Stałe przeszkody: brak					
Ograniczenia lokalne: brak			Procedury specjalne: Lądowanie w nocy przy asyście straży pożarnej		
Administrator terenu		UMiG Suchedniów, tel. 41 2543002			
Łączność radiotelefoniczna		169,000 MHz (kanał 39); 149,900 (kanał U02)			
Pomoc medyczna, nr tel.		PR Kielce „N”, tel. 41 343 3244; 41 343 3246			
Straż Pożarna, nr tel.		KP PSP, tel. 41 2511757			
Policja, nr tel.		KPP, tel. 41 3951205			
Służba ruchu lotniczego		Kraków INFO 119,275MHz, tel. 12 6397585			
Osłona meteorologiczna		IMGW Kraków, tel. 12 6398151			
Zabezpieczenie terenu: Straż Pożarna, załoga HEMS					

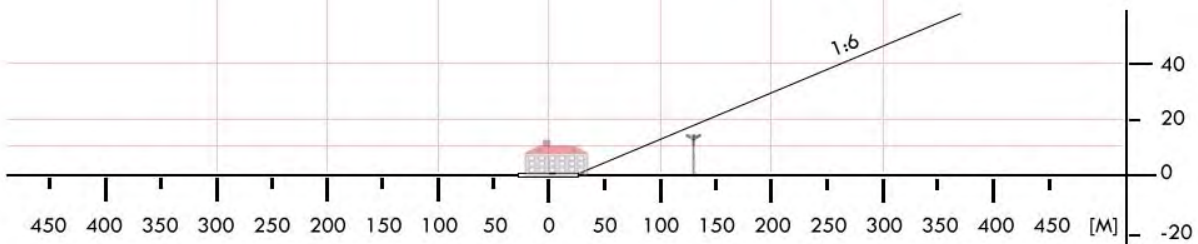
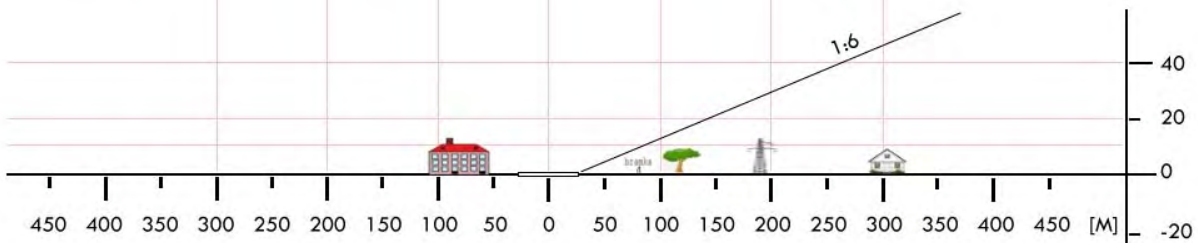
PÓŁNOC



TST 04	Pawłów / boisko		Współrzędne geograficzne		50° 57,68' N 021° 07,15' E
	gm. Pawłów		Wzniesienie nad poziom morza		912 ft
	pow. starachowicki				
	woj. świętokrzyskie				
Stopień trudności		I			
Główny kierunek podejścia		295° / 115°		Światła podejścia	
Główny kierunek startu		115° / 295°		brak	
		FATO		TLOF	
Wymiary		25 x 50 m		15 x 15 m	
Rodzaj nawierzchni		trawa		trawa	
Oznakowanie		brak		brak	
Oświetlenie		brak		brak	
Oświetlenie przeszkód		brak			
Wskaźnik kierunku wiatru		brak			
Minimalne warunki atmosferyczne do startu i lądowania		Dzień		Noc	
		Widzialność	1500 m	Widzialność	3000 m
		Pułap chmur	500 ft	Podstawa chmur	1200 ft
Stale przeszkody: Maszt telefonii komórkowej h=28m na kierunku 250°, odległość 30m od TLOF; Na kierunku startu 280° siatka h=8m w odl. 50m od TLOF; Po stronie południowej budynku h=10÷15m; Po stronie północnej drzewa i zabudowania.					
Ograniczenia lokalne: brak			Procedury specjalne: brak		
Administrator terenu		Urząd Gminy Pawłów, tel. 41 272 1670			
Łączność radiotelefoniczna		169,000 MHz (kanał 39); 149,900 (kanał U02)			
Pomoc medyczna, nr tel.		PR Kielce „N”, tel. 41 343 3244; 41 343 3246			
Straż Pożarna, nr tel.		KP PSP Starachowice, tel. 41 2745388, -89			
Policja, nr tel.		Posterunek Policji Pawłów, tel. 41 272 1677			
Służba ruchu lotniczego		Kraków INFO 119,275 MHz, tel. 12 639 7585			
Osłona meteorologiczna		IMGW Kraków, tel. 12 639 8111			
Zabezpieczenie terenu: Straż Pożarna, załoga HEMS					



TST 05	Wielka Wieś / boisko		Współrzędne geograficzne		51° 04,15' N 020° 58,40' E
	gm. Wąchock		Wzniesienie nad poziom morza		995 ft
	pow. starachowicki woj. świętokrzyskie				
Stopień trudności		I			
Główny kierunek podejścia		270° / 180°		Światła podejścia	
Główny kierunek startu		360° / 090°		brak	
		FATO		TLOF	
Wymiary		25 x 50 m		15 x 15 m	
Rodzaj nawierzchni		trawa		trawa	
Oznakowanie		brak		brak	
Oświetlenie		brak		brak	
Oświetlenie przeszkód		brak			
Wskaźnik kierunku wiatru		brak			
Minimalne warunki atmosferyczne do startu i lądowania		Dzień		Noc	
		Widzialność		Widzialność	
		Pułap chmur		Podstawa chmur	
		1500 m		3000 m	
		500 ft		1200 ft	
Stale przeszkody: Boisko szkolne o wymiarach 50 x 90 m: Na kierunku startu 090° linia energetyczna h=12m w odl. 180m od FATO; Na kierunku startu 360° linia energetyczna h=15m w odl. 120m od FATO; Na kierunku 270° budynek szkolny, drzewa h=15m w odl. 30 m od FATO.					
Ograniczenia lokalne: brak			Procedury specjalne: Lądowanie w nocy przy asyście straży pożarnej		
Administrator terenu		Urząd Miasta i Gminy Wąchock, tel. 41 2736130			
Łączność radiotelefoniczna		169,000 MHz (kanał 39); 149,900 (kanał U02)			
Pomoc medyczna, nr tel.		SZOZ, tel. 41 2715020			
Straż Pożarna, nr tel.		PR Kielce „N”, tel. 41 343 3244; 41 343 3246			
Policja, nr tel.		KPP Starachowice, tel. 41 2760205			
Służba ruchu lotniczego		Kraków INFO 119,275 MHz, tel. 12 6397585			
Osłona meteorologiczna		IMGW Kraków, tel. 12 6398111			
Zabezpieczenie terenu: Straż Pożarna, załoga HEMS					

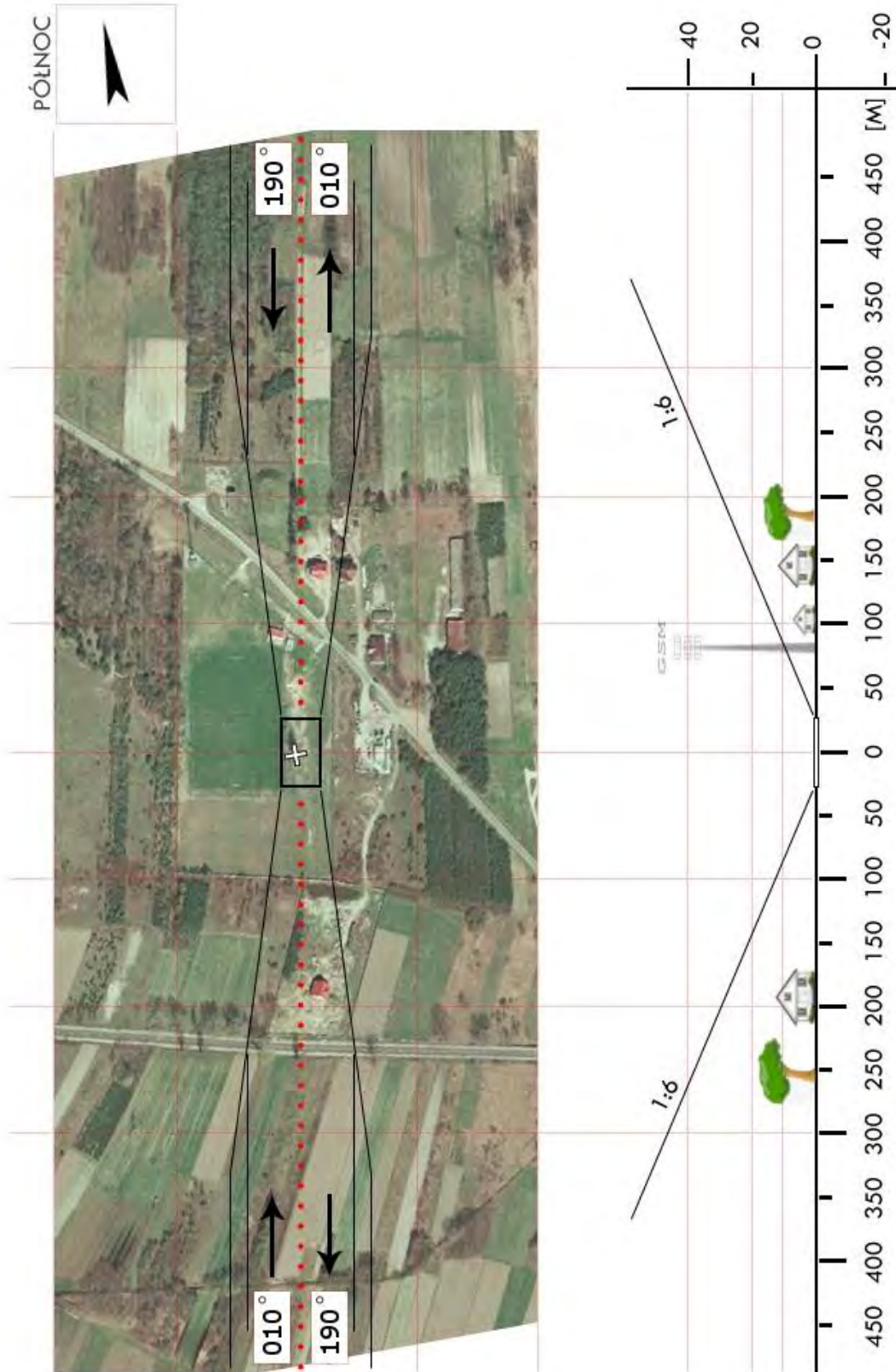


TSZ 03	Borzymów / boisko		Współrzędne geograficzne		50° 26,64' N 021° 06,39' E
	gm. Oleśnica		Wzniesienie nad poziom morza		639 ft
	pow. staszowski				
	woj. świętokrzyskie				
Stopień trudności		Wariant IIb			
Główny kierunek podejścia		280° / 100°		Światła podejścia	
Główny kierunek startu		100° / 280°		brak	
		FATO		TLOF	
Wymiary		25 x 95 m		10 x 10 m	
Rodzaj nawierzchni		trawa		trawa	
Oznakowanie		brak		brak	
Oświetlenie		brak		brak	
Oświetlenie przeszkód		brak			
Wskaźnik kierunku wiatru		brak			
Minimalne warunki atmosferyczne do startu i lądowania		Dzień		Noc	
		Widzialność		Widzialność	
		Pułap chmur		Podstawa chmur	
		1500 m		3000 m	
		500 ft		1200 ft	
Stale przeszkody: Linia energetyczna h=14m na podejściu 100° w odl. 85m od środka boiska; Drzewa h=20m na podejściu 100° w odl. 85m od środka boiska; Drzewa h=20÷25m podejściu 280°, odl. 65m od środka boiska; Drzewa h=20÷25m na kier. 300°÷070° w odl. 50m i dalej; ORLIK w płd.-wsch. rogu boiska, ogrodzony siatką h=4÷5m.					
Ograniczenia lokalne: Miejsce w strefie TRA 10A (GND÷11500ft)			Procedury specjalne: Cat. A		
Administrator terenu		UG Oleśnica, tel. 41 377 4036			
Łączność radiotelefoniczna		169,000 MHz (kanał 39); 149,900 (kanał U02)			
Pomoc medyczna, nr tel.		PR Kielce „S”, tel. 41 343 3244; 41 343 3246			
Straż Pożarna, nr tel.		KP PSP Staszów, tel. 15 864 2108			
Policja, nr tel.		KP Policji Staszów, tel. 15 864 7200; 15 864 7205			
Służba ruchu lotniczego		Kraków INFO 119,275 MHz, tel. 12 639 7585			
Osłona meteorologiczna		IMGW Kraków, tel. 12 639 8151, 12 639 8111			
Zabezpieczenie terenu: Straż Pożarna, załoga HEMS					

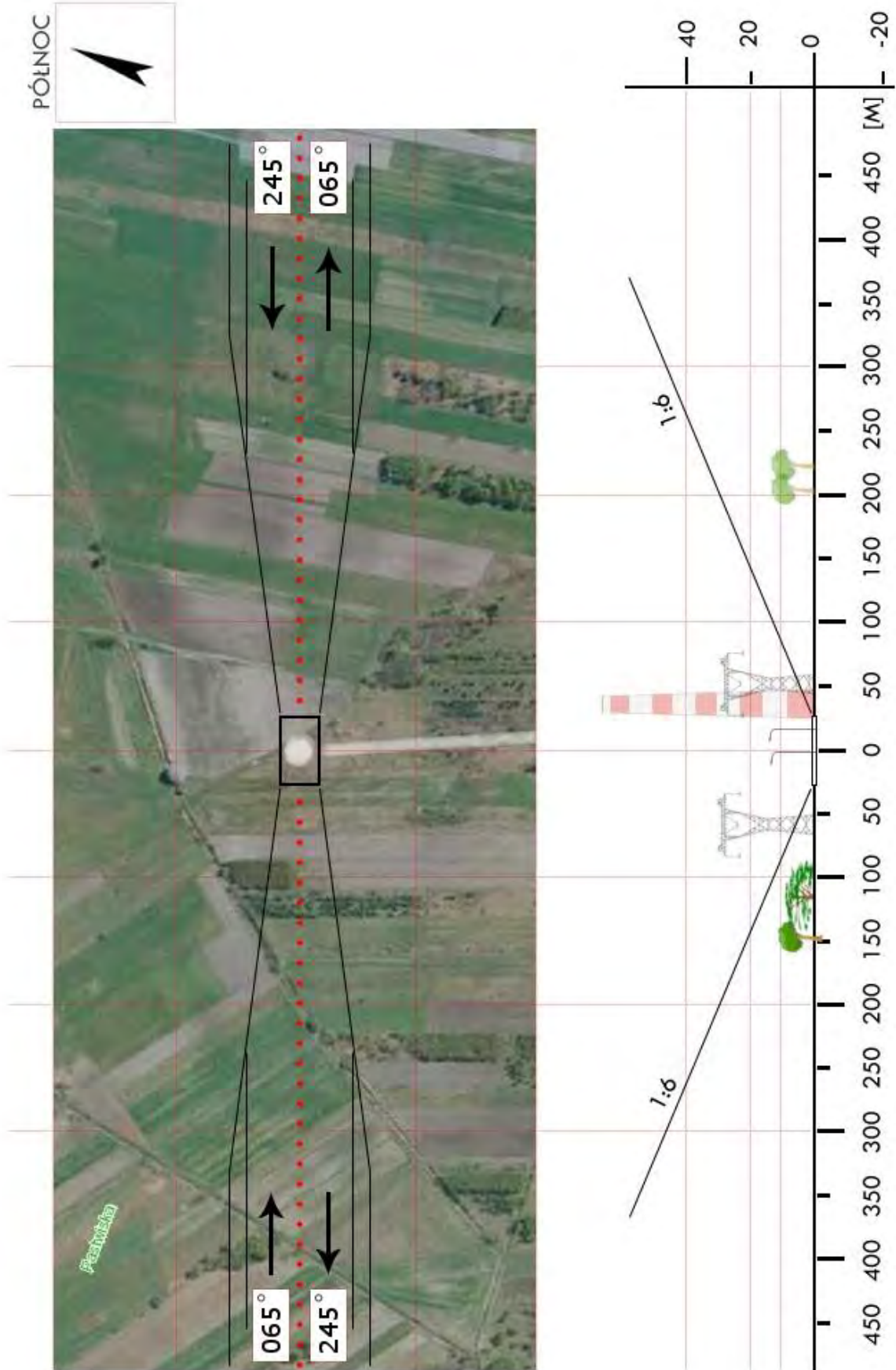
PÓLNOC



TSZ 04	Osiek / boisko		Współrzędne geograficzne		50° 31,58' N 021° 25,87' E
	gm. Osiek		Wzniesienie nad poziom morza		627 ft
	pow. staszowski woj. świętokrzyskie				
Stopień trudności		I			
Główny kierunek podejścia		010° / 190°		Światła podejścia	
Główny kierunek startu		190° / 010°		brak	
		FATO		TLOF	
Wymiary		25 x 50 m		15 x 15 m	
Rodzaj nawierzchni		trawa		trawa	
Oznakowanie		brak		brak	
Oświetlenie		brak		brak	
Oświetlenie przeszkód		brak			
Wskaźnik kierunku wiatru		brak			
Minimalne warunki atmosferyczne do startu i lądowania		Dzień		Noc	
		Widzialność		3000 m	
		Pułap chmur		Podstawa chmur	
		1500 m		1200 ft	
Stale przeszkody: Na kierunku startu 010° dwa budynki h=10m w odległości 110 m od FATO; Na kierunku startu 190° drzewo h=18m w odległości 100m od FATO; Na kierunku 305° linia energetyczna h=20m; Na kierunku 325° maszt GSM h=45m w odległości ok. 95m.					
Ograniczenia lokalne: brak			Procedury specjalne: Lądowanie w nocy przy asyście straży pożarnej		
Administrator terenu		Urząd Gminy Osiek, tel. 15 8671203			
Łączność radiotelefoniczna		169,000 MHz (kanał 39); 149,900 (kanał U02)			
Pomoc medyczna, nr tel.		PR Kielce „S”, tel. 41 343 3244; 41 343 3246			
Straż Pożarna, nr tel.		KP PSP Staszów, tel. 15 8642108			
Policja, nr tel.		Osiek, tel. 15 8647264			
Służba ruchu lotniczego		Kraków INFO 119,275 MHz, tel. 12 6397585			
Osłona meteorologiczna		IMGW Kraków, tel. 12 6398111			
Zabezpieczenie terenu: Straż Pożarna					

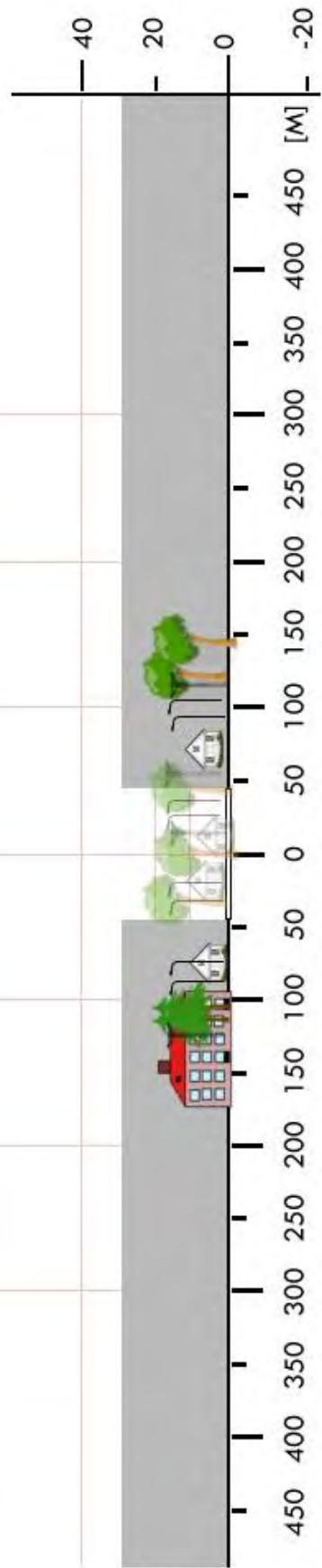


TSZ 05	Połaniec / lądowisko		Współrzędne geograficzne		50° 27,51' N 021° 18,43' E
	gm. Połaniec		Wzniesienie nad poziom morza		554 ft
	pow. staszowski				
	woj. świętokrzyskie				
Stopień trudności		I			
Główny kierunek podejścia		245° / 065°	Światła podejścia		
Główny kierunek startu		065° / 245°	brak		
		FATO	TLOF		
Wymiary		25 x 50 m	Ø 25 m		
Rodzaj nawierzchni		trawa	asfalt		
Oznakowanie		brak	biały krzyż, litera H		
Oświetlenie		brak	brak		
Oświetlenie przeszkód		brak			
Wskaźnik kierunku wiatru		nieoświetlony			
Minimalne warunki atmosferyczne do startu i lądowania			Dzień		Noc
		Widzialność	1500 m	Widzialność	3000 m
		Pułap chmur	500 ft	Podstawa chmur	1200 ft
Stale przeszkody: Linia wysokiego napięcia na kier. 230–240 w odl. 500m; komin elektrowni o wys. 150m na kier. 230 w odl. 3200m.					
Ograniczenia lokalne: brak			Procedury specjalne: brak		
Administrator terenu		UMiG Połaniec, tel. 15 865 0305			
Łączność radiotelefoniczna		169,000 MHz (kanał 39); 149,900 (kanał U02)			
Pomoc medyczna, nr tel.		PR Kielce „S”, tel. 41 343 3244; 41 343 3246			
Straż Pożarna, nr tel.		KP PSP Staszów, tel. 15 864 2108			
Policja, nr tel.		KP Policji Staszów, tel. 15 864 7200; 15 864 7205			
Służba ruchu lotniczego		Kraków INFO 119,275 MHz, tel. 12 639 7585			
Osłona meteorologiczna		IMGW Kraków, tel. 12 639 8111			
Zabezpieczenie terenu: Straż Pożarna, załoga HEMS					



TSZ 06	Rytwiany / boisko		Współrzędne geograficzne	50° 31,78' N	
	gm. Rytwiany			021° 12,48' E	
	pow. staszowski		Wzniesienie nad poziom morza	597 ft	
woj. świętokrzyskie					
Stopień trudności		Wariant IIb			
Główny kierunek podejścia		280° / 100°	Światła podejścia		
Główny kierunek startu		100° / 280°	brak		
		FATO	TLOF		
Wymiary		95 x 50 m	10 x 10 m		
Rodzaj nawierzchni		trawa	trawa		
Oznakowanie		brak	brak		
Oświetlenie		brak	brak		
Oświetlenie przeszkód		brak			
Wskaźnik kierunku wiatru		brak			
Minimalne warunki atmosferyczne do startu i lądowania			Dzień	Noc	
		Widzialność	1500 m	Widzialność	3000 m
		Pułap chmur	500 ft	Podstawa chmur	1200 ft
Stale przeszkody: Kier 280: lampy na skraju boiska, drzewa h=20m, zabudowania, linie energ., drzewa w odl. 70m i dalej; Kier północny: lampy na skraju boiska; Kier 100: lampy na skraju boiska, budynek h=8m, drzewa h=20m w odl 15m, linia energ. w odl. 30–50m; Kier południowy: lampy na skraju boiska, drzewa o wys. do 25m przy granicy boiska .					
Ograniczenia lokalne: brak		Procedury specjalne: Cat. A			
Administrator terenu		UG Rytwiany, tel. 15 864 7930			
Łączność radiotelefoniczna		169,000 MHz (kanał 39); 149,900 (kanał U02)			
Pomoc medyczna, nr tel.		PR Kielce „S”, tel. 41 343 3244; 41 343 3246			
Straż Pożarna, nr tel.		KP PSP Staszów, tel. 15 864 2108			
Policja, nr tel.		KP Policji Staszów, tel. 15 864 7200; 15 864 7205			
Służba ruchu lotniczego		Kraków INFO 119,275 MHz, tel. 12 639 7585			
Osłona meteorologiczna		IMGW Kraków, tel. 12 639 8111			
Zabezpieczenie terenu: Straż Pożarna, załoga HEMS					

PÓLNOC

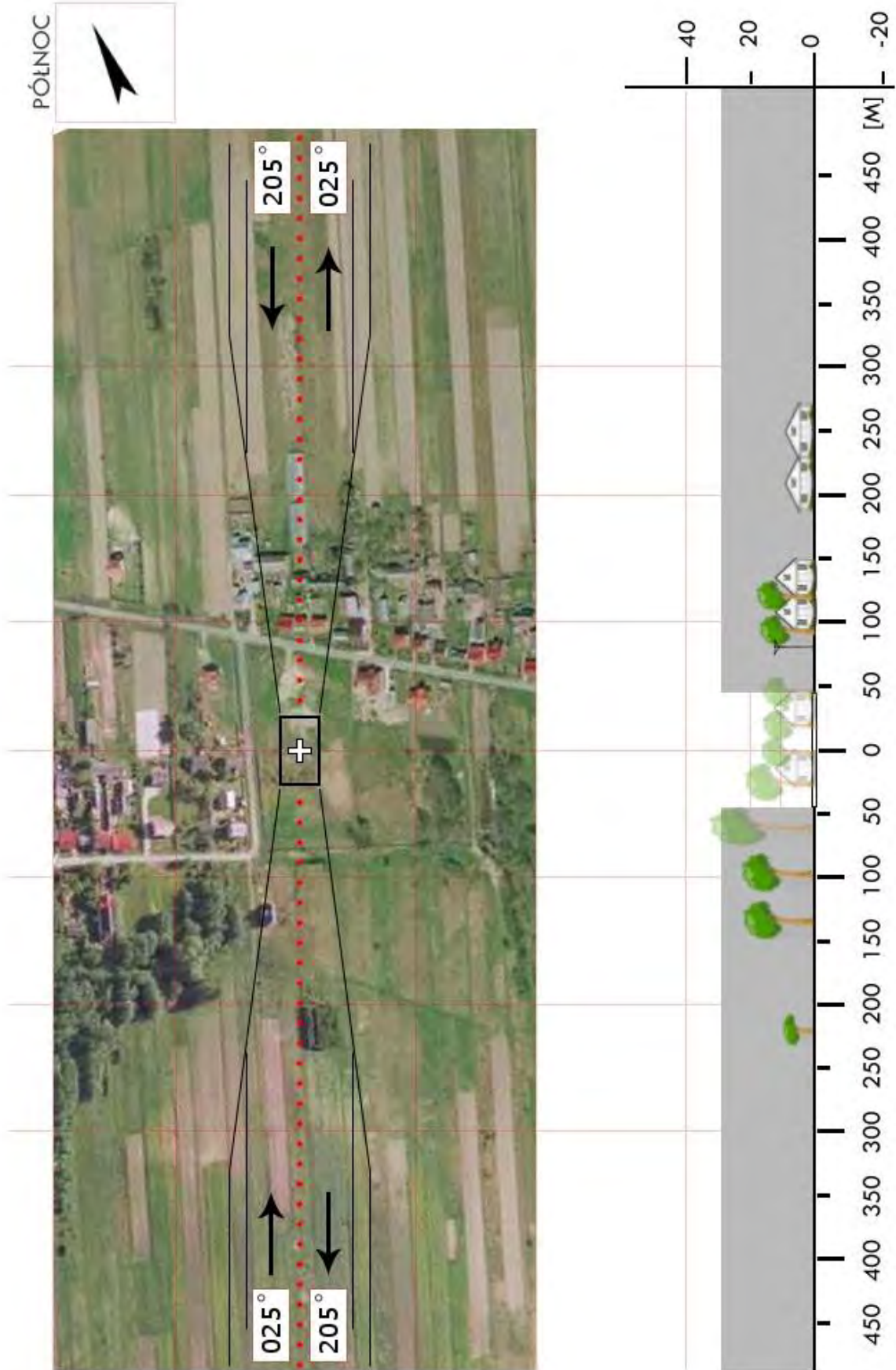


TSZ 6a	Rytwiany / lądowisko p-poż.		Współrzędne geograficzne		50° 30,93' N 021° 11,71' E
	gm. Rytwiany		Wzniesienie nad poziom morza		584 ft
	pow. staszowski				
	woj. świętokrzyskie				
Stopień trudności		I			
Główny kierunek podejścia		305° / 125°		Światła podejścia	
Główny kierunek startu		125° / 305°		brak	
		FATO		TLOF	
Wymiary		740 x 80 m		10 x 10 m	
Rodzaj nawierzchni		trawa		trawa	
Oznakowanie		brak		brak	
Oświetlenie		brak		brak	
Oświetlenie przeszkód		brak			
Wskaźnik kierunku wiatru		tak			
Minimalne warunki atmosferyczne do startu i lądowania		Dzień		Noc	
		Widzialność	1500 m	Widzialność	3000 m
		Pułap chmur	500 ft	Podstawa chmur	1200 ft
Stałe przeszkody: brak					
Ograniczenia lokalne: brak			Procedury specjalne: W trakcie aktywności lądowiska – łączność z innymi samolotami f=130,300 MHz		
Administrator terenu		Nadleśnictwo Staszów 15 864 6820; UG Rytwiany 15 864 7930			
Łączność radiotelefoniczna		169,000 MHz (kanał 39); 149,900 (kanał U02)			
Pomoc medyczna, nr tel.		PR Kielce „S”, tel. 41 343 3244; 41 343 3246			
Straż Pożarna, nr tel.		KP PSP Staszów, tel. 15 864 2108			
Policja, nr tel.		KPP Staszów, tel. 15 864 7200; 15 864 7205			
Służba ruchu lotniczego		Kraków INFO 119,275 MHz, tel. 12 639 7585			
Osłona meteorologiczna		IMGW Kraków, tel. 12 639 8111			
Zabezpieczenie terenu: Straż Pożarna, załoga HEMS					



TSZ 6b	Sichów Mały / boisko *		Współrzędne geograficzne	50° 29,35' N	
	gm. Rytwiany			021° 09,37' E	
	pow. staszowski		Wzniesienie nad poziom morza	636 ft	
	woj. świętokrzyskie				
Stopień trudności		Wariant IIb			
Główny kierunek podejścia		205° / 025°	Światła podejścia		
Główny kierunek startu		025° / 205°	brak		
		FATO	TLOF		
Wymiary		95 x 25 m	15 x 15 m		
Rodzaj nawierzchni		trawa	trawa		
Oznakowanie		brak	brak		
Oświetlenie		brak	brak		
Oświetlenie przeszkód		brak			
Wskaźnik kierunku wiatru		brak			
Minimalne warunki atmosferyczne do startu i lądowania			Dzień	Noc	
		Widzialność	1500 m	Widzialność	3000 m
		Pułap chmur	500 ft	Podstawa chmur	1200 ft
Stale przeszkody:					
Kier 205: drzewa o wys. ok. 20m na skraju boiska;					
Kier 270–310: domy i drzewa o wys. do 20m w odl. 20m i dalej;					
Kier 025: linia energetyczna przy boisku, domy i drzewa w odl 15–20m i dalej;					
Kier 115: drzewa o wys. 15–20m w odl. 40–50m;					
Kier 170: pojedyncze drzewo o wys. ok. 35 m. w odl. 30m od boiska.					
Ograniczenia lokalne:		Procedury specjalne:			
brak		Cat. A			
Administrator terenu	UG Rytwiany, tel. 15 864 7930				
Łączność radiotelefoniczna	169,000 MHz (kanał 39); 149,900 (kanał U02)				
Pomoc medyczna, nr tel.	PR Kielce „S”, tel. 41 343 3244; 41 343 3246				
Straż Pożarna, nr tel.	KP PSP Staszów, tel. 15 864 2108				
Policja, nr tel.	KPP Staszów, tel. 15 864 7200; 15 864 7205				
Służba ruchu lotniczego	Kraków INFO 119,275 MHz, tel. 12 639 7585				
Ośłona meteorologiczna	IMGW Kraków, tel. 12 639 8111				
Zabezpieczenie terenu:					
Straż Pożarna, załoga HEMS					

* boisko położone przy granicy wsi Sichów Mały i Sichów Duży					

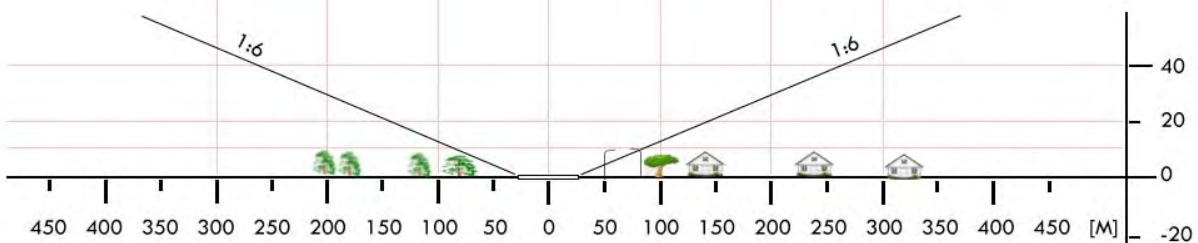


TSZ 6c	Strzegomek / boisko		Współrzędne geograficzne		50° 31,38' N 021° 18,59' E
	gm. Rytwiany		Wzniesienie nad poziom morza		597 ft
	pow. staszowski				
	woj. świętokrzyskie				
Stopień trudności		Wariant IIb			
Główny kierunek podejścia		250° / 070°		Światła podejścia	
Główny kierunek startu		070° / 250°		brak	
		FATO		TLOF	
Wymiary		95 x 40 m		10 x 10 m	
Rodzaj nawierzchni		trawa		trawa	
Oznakowanie		brak		brak	
Oświetlenie		brak		brak	
Oświetlenie przeszkód		brak			
Wskaźnik kierunku wiatru		brak			
Minimalne warunki atmosferyczne do startu i lądowania		Dzień		Noc	
		Widzialność	1500 m	Widzialność	3000 m
		Pułap chmur	500 ft	Podstawa chmur	1200 ft
Stale przeszkody: Kier 250: drzewa o wys. ok. 20–25m w odl. 70m; Kier 265–275: drzewa o wys. 25m w odl. 50–70m; Kier 340–010: budynek szkoły w odl. 80–90m, linia energ., domy i drzewa w odl. 90–110m; Kier 070: zabudowania wiejskie, linia energetyczna, domy i drzewa, w odl. 90–110m; Kier 100–140: linia energetyczna w odl. ok. 130m od punktu przyziemia; Kier 140–220: drzewa o wys. do 15m w odl. 45m.					
Ograniczenia lokalne: brak			Procedury specjalne: Cat. A		
Administrator terenu		UG Rytwiany, tel. 15 864 7930			
Łączność radiotelefoniczna		169,000 MHz (kanał 39); 149,900 (kanał U02)			
Pomoc medyczna, nr tel.		PR Kielce „S”, tel. 41 343 3244; 41 343 3246			
Straż Pożarna, nr tel.		KP PSP Staszów, tel. 15 864 2108			
Policja, nr tel.		KPP Staszów, tel. 15 864 7200; 15 864 7205			
Służba ruchu lotniczego		Kraków INFO 119,275 MHz, tel. 12 639 7585			
Osłona meteorologiczna		IMGW Kraków, tel. 12 639 8111			
Zabezpieczenie terenu: Straż Pożarna, załoga HEMS					

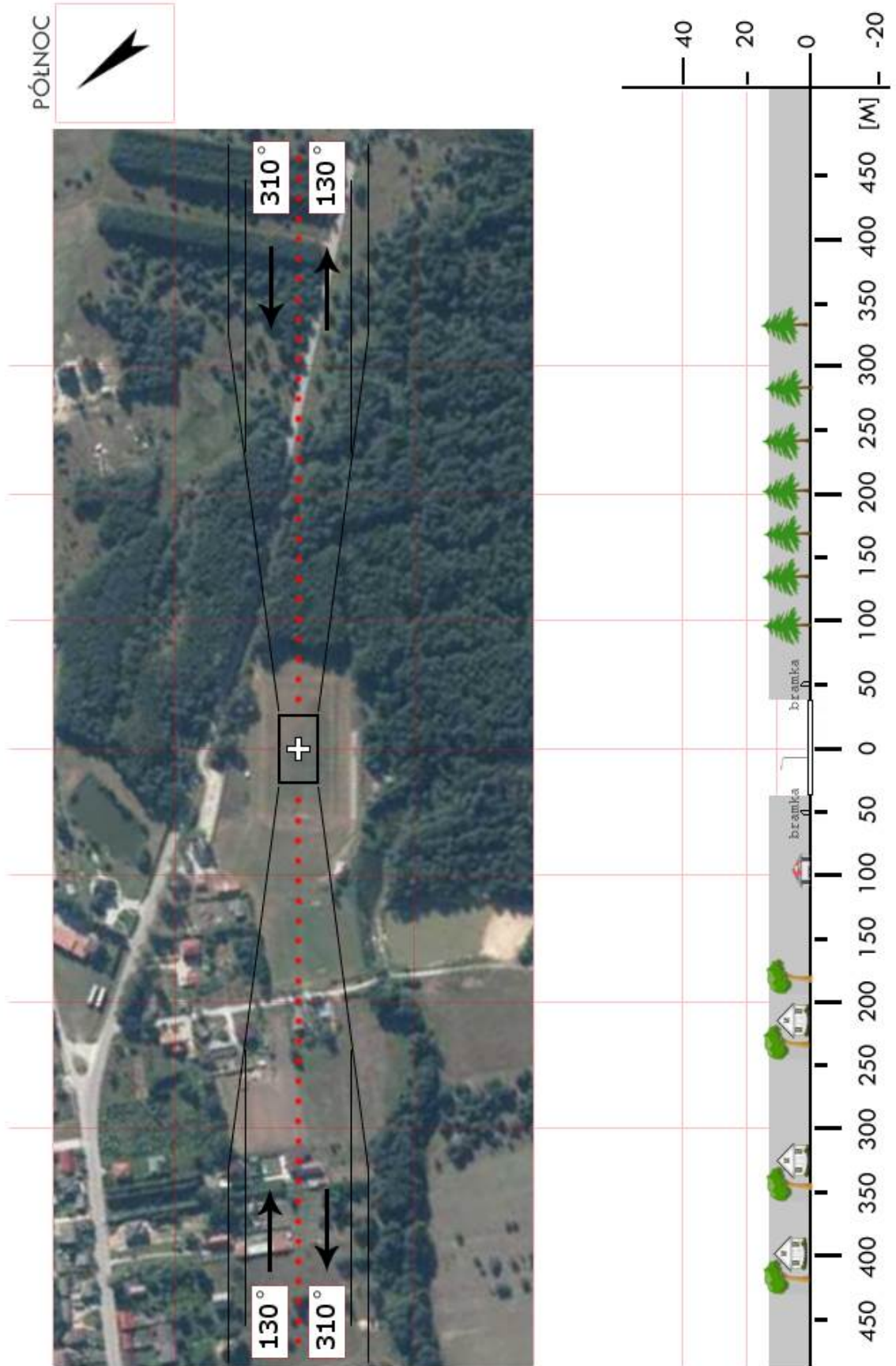
PÓLNOC



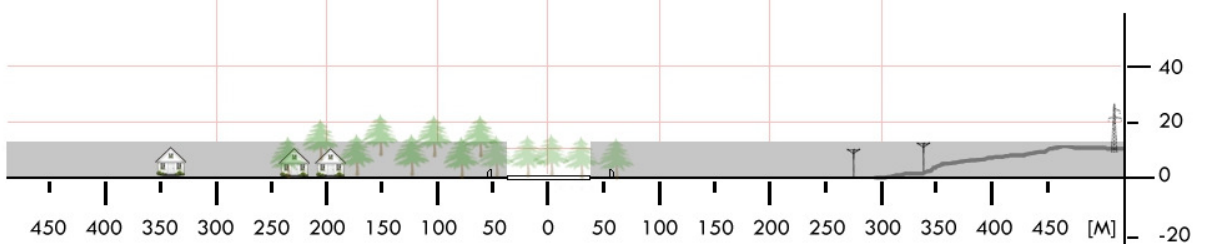
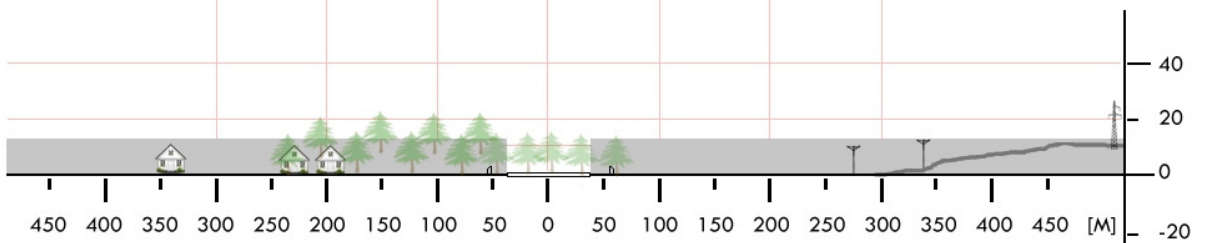
TSZ 07	Szydłów / boisko		Współrzędne geograficzne		50° 35,33' N 020° 59,75' E
	gm. Szydłów		Wzniesienie nad poziom morza		805 ft
	pow. staszowski woj. świętokrzyskie				
Stopień trudności		I			
Główny kierunek podejścia		345° / 165°		Światła podejścia	
Główny kierunek startu		165° / 345°		brak	
		FATO		TLOF	
Wymiary		25 x 50 m		15 x 15 m	
Rodzaj nawierzchni		trawa		trawa	
Oznakowanie		brak		brak	
Oświetlenie		brak		brak	
Oświetlenie przeszkód		brak			
Wskaźnik kierunku wiatru		brak			
Minimalne warunki atmosferyczne do startu i lądowania		Dzień		Noc	
		Widzialność		Widzialność	
		Pułap chmur		Podstawa chmur	
		1500 m		3000 m	
		500 ft		1200 ft	
Stale przeszkody: Boisko sportowe o wymiarach 90 x 70 m: Na kierunku startu 345° sad owocowy, drzewa h=4÷5m w odl. 30m od FATO; Na kierunku startu 165° ogrodzenie kortu tenisowego h=4m w odl. 25m, drzewa h=7÷8m w odl. 70m; Na kierunku 270° zabudowania oraz linia energetyczna h=10m w odległości 70m; Na kierunku 090° wieża kościelna h=40m w odl. 400m;					
Ograniczenia lokalne: brak			Procedury specjalne: Lądowanie w nocy przy asyście straży pożarnej		
Administrator terenu		UM Szydłów, tel. 41 3545125			
Łączność radiotelefoniczna		169,000 MHz (kanał 39); 149,900 (kanał U02)			
Pomoc medyczna, nr tel.		PR Kielce „S”, tel. 41 343 3244; 41 343 3246			
Straż Pożarna, nr tel.		KPPSP Staszów, tel. 15 8642108			
Policja, nr tel.		Post. Szydłów, tel. 15 8647266			
Służba ruchu lotniczego		Kraków INFO 119,275 MHz, tel. 12 6397585			
Osłona meteorologiczna		IMGW Kraków, tel. 12 6398111			
Zabezpieczenie terenu: Straż Pożarna, załoga HEMS					



TWL 02	Krasocin / boisko		Współrzędne geograficzne		50° 52,93' N 020° 07,63' E
	gm. Krasocin				
	pow. włoszczowski		Wzniesienie nad poziom morza		825 ft
	woj. świętokrzyskie				
Stopień trudności		Wariant IIa			
Główny kierunek podejścia		310° / 130°		Światła podejścia	
Główny kierunek startu		130° / 310°		brak	
		FATO		TLOF	
Wymiary		25 x 80 m		10 x 10 m	
Rodzaj nawierzchni		trawa		trawa	
Oznakowanie		brak		brak	
Oświetlenie		brak		brak	
Oświetlenie przeszkód		brak			
Wskaźnik kierunku wiatru		brak			
Minimalne warunki atmosferyczne do startu i lądowania		Dzień		Noc	
		Widzialność		Widzialność	
		Pułap chmur		Podstawa chmur	
		1500 m		3000 m	
		500 ft		1200 ft	
Stale przeszkody: E, S, W: Drzewa (las mieszany) do wys. 12m; Bramki w rozstawie 100m, boisko w zagłębieniu 0,5-1,5m (obwałowane) wynikającym z niwelacji terenu					
Ograniczenia lokalne: brak			Procedury specjalne: Cat. A		
Administrator terenu		UG Krasocin, tel. 41 391 7026, wew. 105			
Łączność radiotelefoniczna		169,000 MHz (kanał 39); 149,900 (kanał U02)			
Pomoc medyczna, nr tel.		DM13-01 Kielce, tel. 41 365 5833, 41 364 0000			
Straż Pożarna, nr tel.		PSP WSKR, tel. 41 365 3260			
Policja, nr tel.		KWP Oficer dyż., tel. 41 349 2310			
Służba ruchu lotniczego		ATC lub FIS dla danej przestrzeni lub obszaru			
Osłona meteorologiczna		BPM (IMGW) Kraków, tel. 12 639 8151, 503 112 150			
Zabezpieczenie terenu: Straż Pożarna, załoga HEMS					



TWL 2a	Oleszno / boisko		Współrzędne geograficzne	50° 56,50' N 020° 03,38' E	
	gm. Krasocin				
	pow. włoszczowski woj. świętokrzyskie		Wzniesienie nad poziom morza	757 ft	
Stopień trudności		Wariant IIa			
Główny kierunek podejścia		300° / 120°	Światła podejścia		
Główny kierunek startu		120° / 300°	brak		
		FATO	TLOF		
Wymiary		25 x 75 m	10 x 10 m		
Rodzaj nawierzchni		trawa	trawa		
Oznakowanie		brak	brak		
Oświetlenie		brak	brak		
Oświetlenie przeszkód		brak			
Wskaźnik kierunku wiatru		brak			
Minimalne warunki atmosferyczne do startu i lądowania			Dzień	Noc	
		Widzialność	1500 m	Widzialność	3000 m
		Pułap chmur	500 ft	Podstawa chmur	1200 ft
Stałe przeszkody: Wieża GSM w odległości 785m na kierunku 310°					
Ograniczenia lokalne: brak		Procedury specjalne: Cat. A			
Administrator terenu		UG Krasocin, tel. 41 391 7026			
Łączność radiotelefoniczna		169,000 MHz (kanał 39); 149,900 (kanał U02)			
Pomoc medyczna, nr tel.		PR Kielce „S”, tel. 41 343 3244, SOR tel. 41 388 3708			
Straż Pożarna, nr tel.		KP PSP Włoszczowa, tel. 41 394 2998			
Policja, nr tel.		KPP Włoszczowa, tel. 41 388 3205			
Służba ruchu lotniczego		Kraków INFO 119,275 MHz, tel. 12 639 7585			
Osłona meteorologiczna		IMGW Okęcie, tel. 22 846 0682, 22 569 4592			
Zabezpieczenie terenu: Straż Pożarna, załoga HEMS					



TWL 03	Moskorzew / boisko		Współrzędne geograficzne		50° 38,68' N 019° 55,60' E
	gm. Moskorzew		Wzniesienie nad poziom morza		909 ft
	pow. włoszczowski woj. świętokrzyskie				
Stopień trudności		I			
Główny kierunek podejścia		270° / 090°		Światła podejścia	
Główny kierunek startu		090° / 270°		brak	
		FATO		TLOF	
Wymiary		25 x 50 m		15 x 15 m	
Rodzaj nawierzchni		trawa		trawa	
Oznakowanie		brak		brak	
Oświetlenie		brak		brak	
Oświetlenie przeszkód		brak			
Wskaźnik kierunku wiatru		brak			
Minimalne warunki atmosferyczne do startu i lądowania		Dzień		Noc	
		Widzialność		3000 m	
		Pułap chmur		1200 ft	
Stale przeszkody: Maszt h=56m na kier. 72° w odległości 390m; Maszt h=42m na kier. 255° w odległości 620m.					
Ograniczenia lokalne: brak			Procedury specjalne: Lądowanie w nocy przy asyście straży pożarnej		
Administrator terenu		UG Moskorzew, tel. 34 3542003, Zespół Szkół 34 3542080			
Łączność radiotelefoniczna		169,000 MHz (kanał 39); 149,900 (kanał U02)			
Pomoc medyczna, nr tel.		PR Kielce „S”, tel. 41 343 3244; 41 343 3246			
Straż Pożarna, nr tel.		KP PSP Włoszczowa, tel. 41 3942998			
Policja, nr tel.		KPP Włoszczowa, tel. 41 3883205			
Służba ruchu lotniczego		Kraków INFO 119,275MHz, tel. 12 6397585			
Osłona meteorologiczna		IMGW Kraków, tel. 12 6398151			
Zabezpieczenie terenu: Straż Pożarna, załoga HEMS					

PÓLNOC



TWL 04	Radków / boisko		Współrzędne geograficzne		50° 42,88' N 019° 59,24' E
	gm. Radków		Wzniesienie nad poziom morza		820 ft
	pow. włoszczowski woj. świętokrzyskie				
Stopień trudności		Wariant IIb			
Główny kierunek podejścia		102° / 282°		Światła podejścia	
Główny kierunek startu		282° / 102°		brak	
		FATO		TLOF	
Wymiary		25 x 95 m		10 x 10 m	
Rodzaj nawierzchni		trawa		trawa	
Oznakowanie		brak		brak	
Oświetlenie		brak		brak	
Oświetlenie przeszkód		brak			
Wskaźnik kierunku wiatru		brak			
Minimalne warunki atmosferyczne do startu i lądowania		Dzień		Noc	
		Widzialność		Widzialność	
		Pułap chmur		Podstawa chmur	
		1500 m		3000 m	
		500 ft		1200 ft	
Stałe przeszkody: Drzewa h=12m na podejściu z kursem 102° Drzewa h=16m na podejściu z kursem 282°					
Ograniczenia lokalne: brak			Procedury specjalne: Cat. A		
Administrator terenu		UG Radków, tel. 34 354 1120			
Łączność radiotelefoniczna		169,000 MHz (kanał 39); 149,900 (kanał U02)			
Pomoc medyczna, nr tel.		PR Kielce „S”, tel. 41 343 3244; 41 343 3246			
Straż Pożarna, nr tel.		KP PSP Włoszczowa, tel. 41 394 2998			
Policja, nr tel.		KPP Włoszczowa, tel. 41 388 3205			
Służba ruchu lotniczego		Kraków INFO 119,275MHz, tel. 12 639 7585			
Osłona meteorologiczna		IMGW Okęcie, tel. 22 846 0682, 22 569 4592			
Zabezpieczenie terenu: Straż Pożarna, załoga HEMS					

