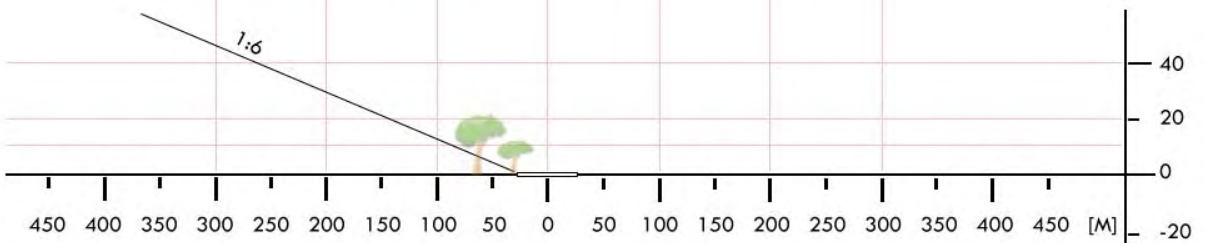
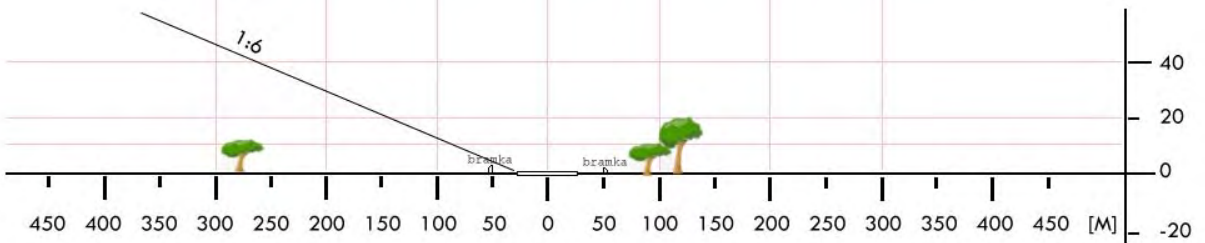
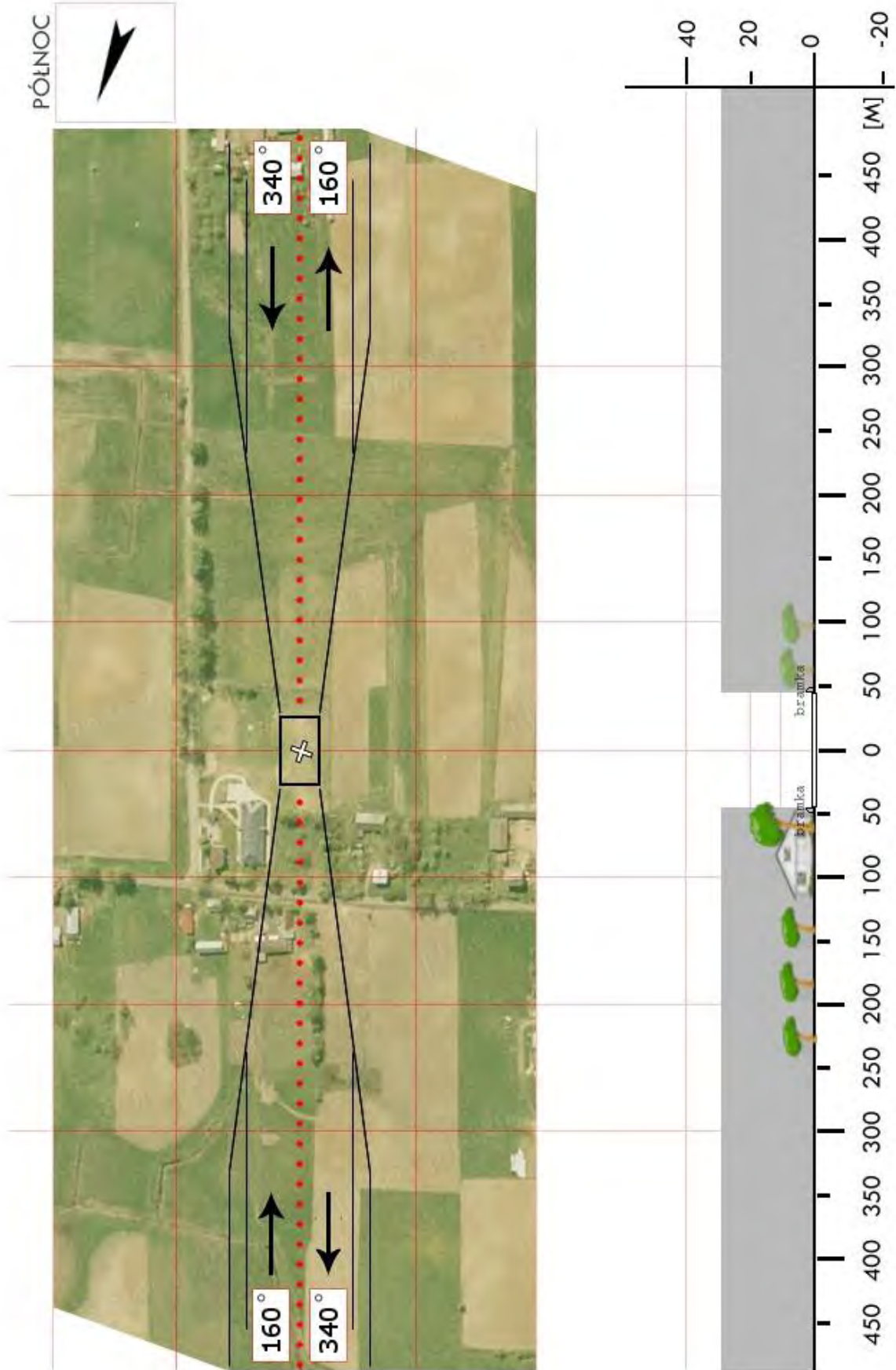


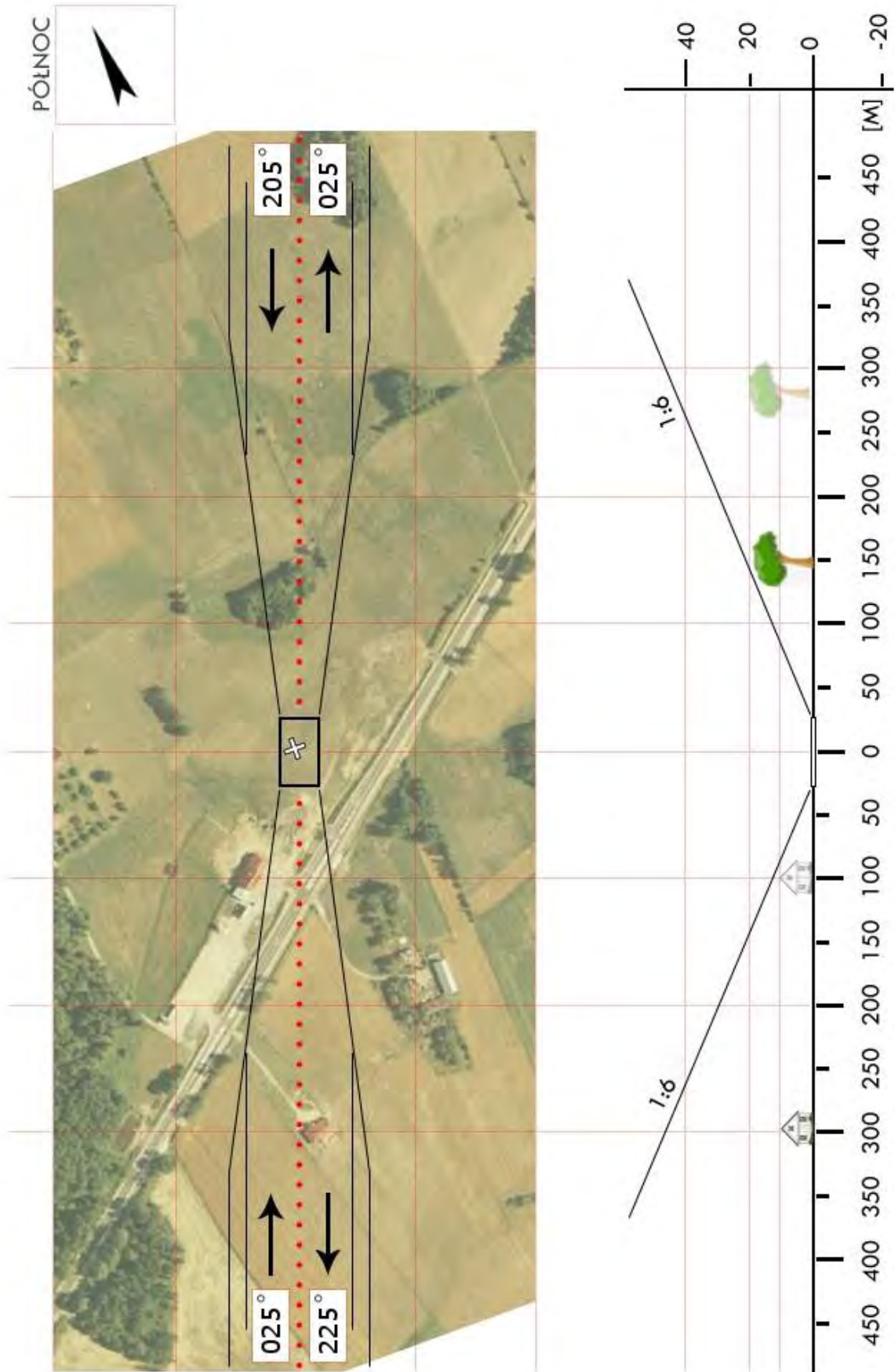
<b>BAU 02</b>	<b>Biernatki / boisko</b>		Współrzędne geograficzne		53° 52,08' N 022° 51,26' E
	gm. Augustów		Wzniesienie nad poziom morza		448 ft
	pow. augustowski woj. podlaskie				
Stopień trudności		<b>I</b>			
Główny kierunek podejścia		025° / 155°		Światła podejścia	
Główny kierunek startu		335° / 205°		brak	
		FATO		TLOF	
Wymiary		25 x 50 m		10 x 10 m	
Rodzaj nawierzchni		trawa		trawa	
Oznakowanie		brak		brak	
Oświetlenie		brak		brak	
Oświetlenie przeszkód		brak			
Wskaźnik kierunku wiatru		brak			
Minimalne warunki atmosferyczne do startu i lądowania		Dzień		Noc	
		Widzialność	1500 m	Widzialność	3000 m
		Pułap chmur	500 ft	Podstawa chmur	1200 ft
Stale przeszkody: Bramki; za bramką południową linia energetyczna h=7m w odl. 20m; za bramką północną wysokie drzewa; słup h=6m na podejściu z kursem 155 w odl. 70m					
Ograniczenia lokalne: brak			Procedury specjalne: Lądowanie w nocy przy asyście straży pożarnej.		
Administrator terenu		Wójt Gminy Augustów, tel. 87 6433056			
Łączność radiotelefoniczna		169,000 MHz (kanał 39); 149,900 (kanał U02)			
Pomoc medyczna, nr tel.		PR Augustów, tel. 87 643 2999; CPR Suwałki, tel. 87 567 2570			
Straż Pożarna, nr tel.		KP PSP Augustów, tel. 87 643 81 26			
Policja, nr tel.		KPP Augustów, tel. 87 643 93 33			
Służba ruchu lotniczego		Olsztyn INFO 118,775MHz, tel. 22 5745588			
Osłona meteorologiczna		IMGW Okęcie, tel. 22 8460682, 22 6504485			
Zabezpieczenie terenu: Straż Pożarna, załoga HEMS					



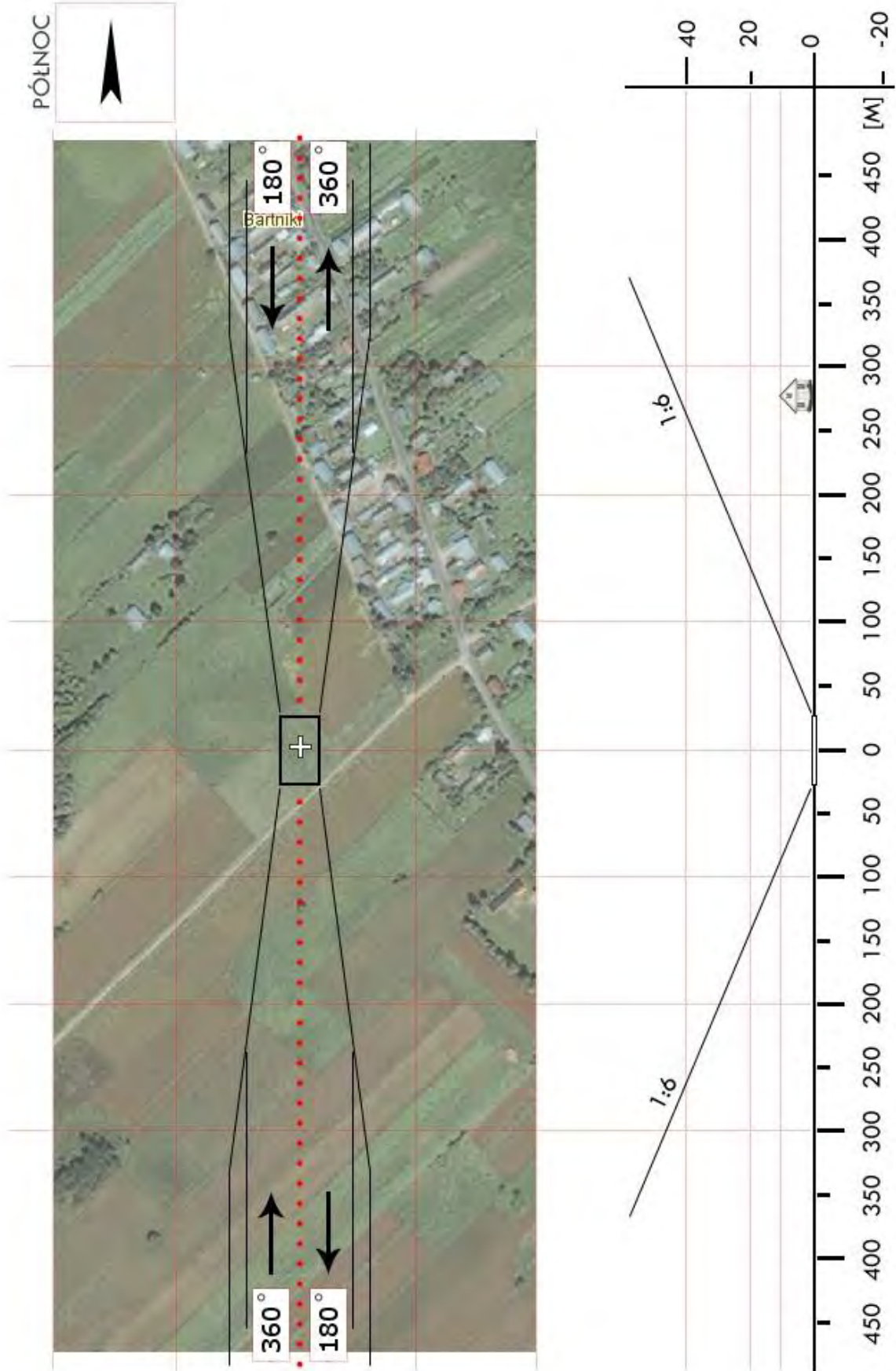
<b>BAU 3a</b>	<b>Tajno Stare / boisko</b>		Współrzędne geograficzne		53° 42,85' N 022° 51,32' E
	gm. Bargłów Kościelny		Wzniesienie nad poziom morza		417 ft
	pow. augustowski				
	woj. podlaskie				
Stopień trudności		<b>Wariant IIb</b>			
Główny kierunek podejścia		340° / 160°		Światła podejścia	
Główny kierunek startu		160° / 340°		brak	
		FATO		TLOF	
Wymiary		25 x 95 m		10 x 10 m	
Rodzaj nawierzchni		trawa		trawa	
Oznakowanie		brak		brak	
Oświetlenie		brak		brak	
Oświetlenie przeszkód		brak			
Wskaźnik kierunku wiatru		brak			
Minimalne warunki atmosferyczne do startu i lądowania		Dzień		Noc	
		Widzialność	1500 m	Widzialność	3000 m
		Pułap chmur	500 ft	Podstawa chmur	1200 ft
Stale przeszkody: Bramki, ogrodzenie i budynek szkoły, wysokie drzewa na podejściu 160					
Ograniczenia lokalne: brak			Procedury specjalne: Lądowanie w nocy przy asyście straży pożarnej <b>Cat. A</b>		
Administrator terenu		Wójt, tel. 87 6424091			
Łączność radiotelefoniczna		169,000 MHz (kanał 39); 149,900 (kanał U02)			
Pomoc medyczna, nr tel.		PR August 87 643 29 99, CPR Suwałki 87 567 25 70			
Straż Pożarna, nr tel.		KP PSP Augustów, tel. 87 643 81 26			
Policja, nr tel.		KP Policji Augustów, tel. 87 643 93 33			
Służba ruchu lotniczego		Olsztyn INFO 118,775MHz, tel. 22 574 5588			
Osłona meteorologiczna		IMGW Okęcie, tel. 22 8460682, 22 6504485			
Zabezpieczenie terenu: Załoga HEMS, Straż Pożarna					



<b>BAU 3c</b>	<b>Bargłów Kościelny / łąka*</b>		Współrzędne geograficzne		53° 45,84' N 022° 47,99' E	
	gm. Bargłów Kościelny		Wzniesienie nad poziom morza		420 ft	
	pow. augustowski woj. podlaskie					
Stopień trudności		<b>I</b>				
Główny kierunek podejścia		205° / 025°		Światła podejścia		
Główny kierunek startu		025° / 205°		brak		
		<b>FATO</b>		<b>TLOF</b>		
Wymiary		25 x 50 m		10 x 10 m		
Rodzaj nawierzchni		trawa		trawa		
Oznakowanie		brak		brak		
Oświetlenie		brak		brak		
Oświetlenie przeszkód		brak				
Wskaźnik kierunku wiatru		brak				
Minimalne warunki atmosferyczne do startu i lądowania		Dzień		Noc		
		Widzialność	1500 m	Widzialność	3000 m	
		Pułap chmur	500 ft	Podstawa chmur	1200 ft	
Stale przeszkody: Grupa drzew w profilu 1:6, na podejściu 205° w odl. 150m; parking i budynek stacji benzynowej po lewej stronie podejścia 025; Maszt GSM h=68m w odl. 820m na kierunku 048.						
Ograniczenia lokalne: brak			Procedury specjalne: Lądowanie w nocy przy asyście straży pożarnej			
Administrator terenu		Wojciech Granacki, tel. 87 642 40 65				
Łączność radiotelefoniczna		169,000 MHz (kanał 39); 149,900 (kanał U02)				
Pomoc medyczna, nr tel.		PR August 87 643 29 99, CPR Suwałki 87 567 25 70				
Straż Pożarna, nr tel.		KP PSP Augustów, tel. 87 643 81 26				
Policja, nr tel.		KP Policji Augustów, tel. 87 643 93 33				
Służba ruchu lotniczego		Olsztyn INFO 118,775MHz, tel. 22 574 5588				
Osłona meteorologiczna		IMGW Okęcie, tel. 22 8460682, 22 6504485				
Zabezpieczenie terenu: Załoga HEMS, Straż Pożarna						
----- * Teren przy stacji benzynowej						



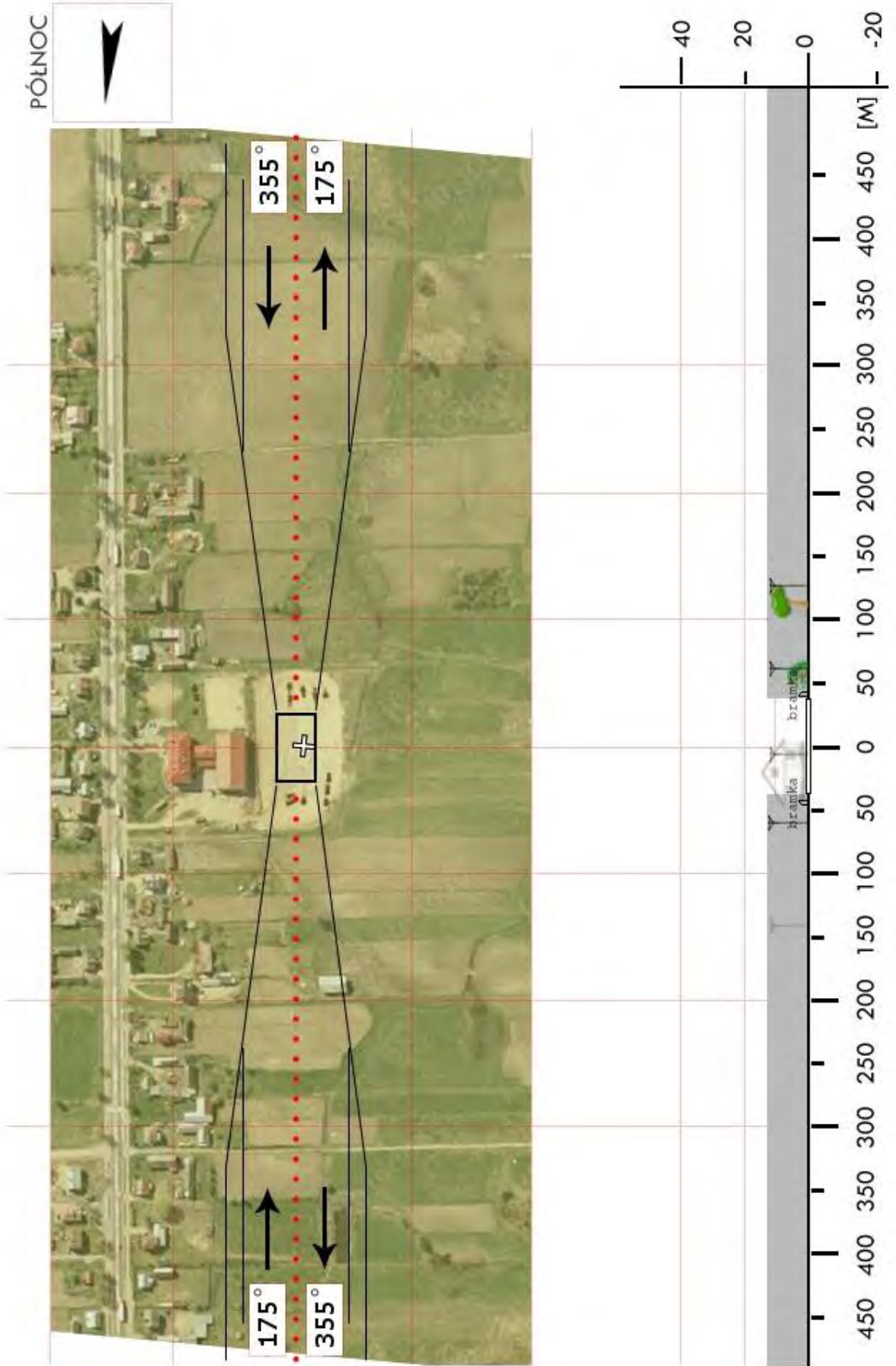
<b>BAU 4a</b>	<b>Bartniki / pole</b>		Współrzędne geograficzne		53° 46,59' N 023° 31,40' E
	gm. Lipsk		Wzniesienie nad poziom morza		416 ft
	pow. augustowski woj. podlaskie				
Stopień trudności		<b>I</b>			
Główny kierunek podejścia		360° / 180°		Światła podejścia	
Główny kierunek startu		180° / 360°		brak	
		<b>FATO</b>		<b>TLOF</b>	
Wymiary		25 x 50 m		10 x 10 m	
Rodzaj nawierzchni		trawa		trawa	
Oznakowanie		brak		brak	
Oświetlenie		brak		brak	
Oświetlenie przeszkód		brak			
Wskaźnik kierunku wiatru		brak			
Minimalne warunki atmosferyczne do startu i lądowania		Dzień		Noc	
		Widzialność	1500 m	Widzialność	3000 m
		Pułap chmur	500 ft	Podstawa chmur	1200 ft
Stałe przeszkody: Możliwe druty pastucha elektrycznego do 1m od ziemi					
Ograniczenia lokalne: ADIZ 1,6km do granicy			Procedury specjalne: brak		
Administrator terenu		Tomasz Sapieszko, Bartniki 17, wł. działki 178			
Łączność radiotelefoniczna		169,000 MHz (kanał 39); 149,900 (kanał U02)			
Pomoc medyczna, nr tel.		PR Augustów, tel. 87 643 29 99, CPR Suwałki, 87 567 25 70			
Straż Pożarna, nr tel.		KP PSP Augustów, tel. 87 643 81 26			
Policja, nr tel.		KP Policji Augustów, tel. 87 643 93 33			
Służba ruchu lotniczego		Olsztyn INFO 118,775MHz, tel. 22 574 5588			
Osłona meteorologiczna		IMGW Okęcie, tel. 22 8460682, 22 6504485			
Zabezpieczenie terenu: Załoga HEMS, Straż Pożarna					



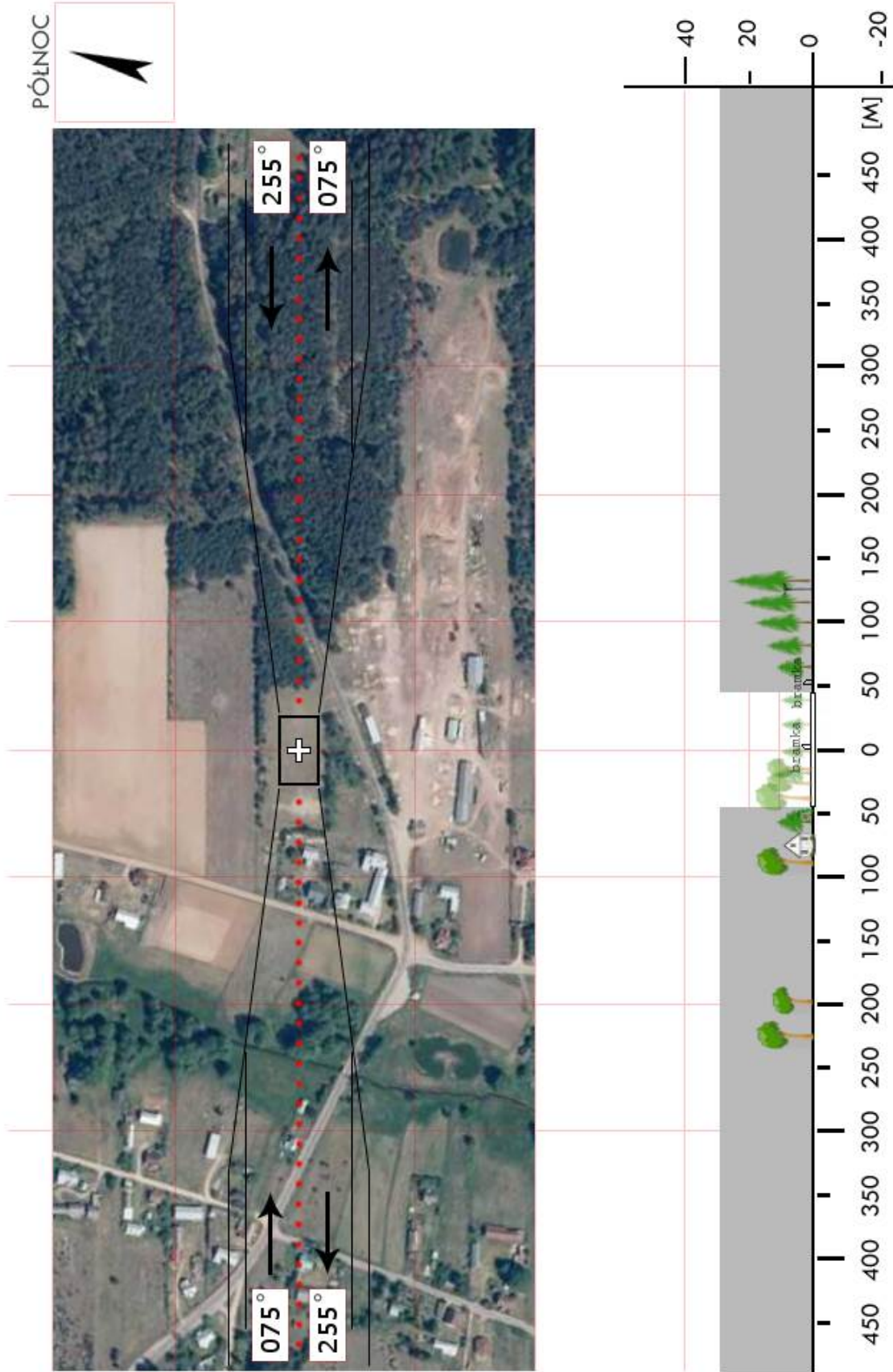
<b>BAU 4c</b>	<b>Kurianka / boisko</b>		Współrzędne geograficzne	53° 45,03' N 023° 28,05' E	
	gm. Lipsk				
	pow. augustowski		Wzniesienie nad poziom morza	484 ft	
	woj. podlaskie				
Stopień trudności		<b>Wariant IIb</b>			
Główny kierunek podejścia		200° / 020°	Światła podejścia		
Główny kierunek startu		020° / 200°	brak		
		FATO	TLOF		
Wymiary		25 x 95 m	10 x 10 m		
Rodzaj nawierzchni		trawa	trawa		
Oznakowanie		brak	brak		
Oświetlenie		brak	brak		
Oświetlenie przeszkód		brak			
Wskaźnik kierunku wiatru		brak			
Minimalne warunki atmosferyczne do startu i lądowania			Dzień	Noc	
		Widzialność	1500 m	Widzialność	3000 m
		Pułap chmur	500 ft	Podstawa chmur	1200 ft
<p>Stałe przeszkody:</p> <p>Miejsce na boisku z bramką południową przystosowaną do demontażu przed przylotem. Podejście od N znad drzew liściastych h=28m w odl. 48m od środka FATO, tak samo jak bramka. Od S podejście znad zabudowań, drogi przy której linia energetyczna z latarnią h=10m, bliżej (48m) drzewa liściaste do 24m i w odl. 25m <b>bramka do demontażu przed przylotem.</b></p>					
Ograniczenia lokalne: ADIZ – 5,7km do granicy państwowej		Procedury specjalne: Cat. A			
Administrator terenu		UG Lipsk, tel. 87 642 2700			
Łączność radiotelefoniczna		169,000 MHz (kanał 39); 149,900 (kanał U02)			
Pomoc medyczna, nr tel.		PR Augustów, tel. 87 643 2999; CPR Suwałki 87 567 2570			
Straż Pożarna, nr tel.		KP PSP Augustów, tel. 87 643 8126			
Policja, nr tel.		KPP Augustów, tel. 87 641 2097			
Służba ruchu lotniczego		Olsztyn INFO 118,775 MHz, tel. 22 574 5588			
Osłona meteorologiczna		IMGW Okęcie, tel. 22 846 0682, 22 569 4592			
<p>Zabezpieczenie terenu:</p> <p>Straż Pożarna, załoga HEMS</p>					



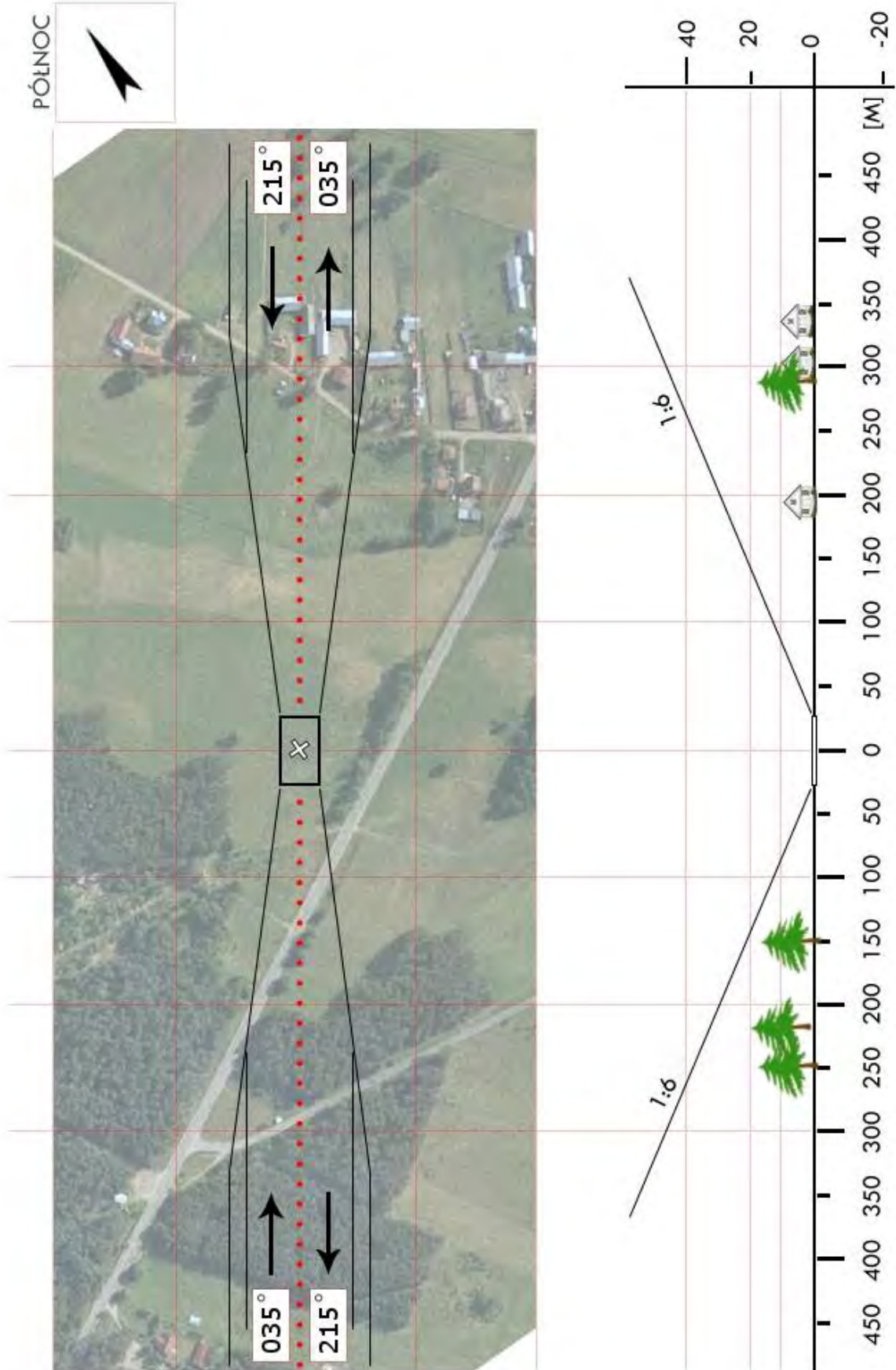
<b>BAU 05</b>	<b>Nowinka / boisko</b>		Współrzędne geograficzne		53° 55,83' N 022° 58,60' E	
	gm. Nowinka		Wzniesienie nad poziom morza		404 ft	
	pow. augustowski woj. podlaskie					
Stopień trudności		<b>Wariant IIa</b>				
Główny kierunek podejścia		355° / 175°		Światła podejścia		
Główny kierunek startu		175° / 355°		brak		
		FATO		TLOF		
Wymiary		25 x 80 m		10 x 10 m		
Rodzaj nawierzchni		trawa		trawa		
Oznakowanie		brak		brak		
Oświetlenie		brak		brak		
Oświetlenie przeszkód		brak				
Wskaźnik kierunku wiatru		brak				
Minimalne warunki atmosferyczne do startu i lądowania		Dzień		Noc		
		Widzialność		3000 m		
		Pułap chmur		1200 ft		
Stale przeszkody: Linie energetyczne średniego napięcia h=12m na kier. N, W, S; budynek szkolny h=8m na kier. E.						
Ograniczenia lokalne: brak			Procedury specjalne: Lądowanie w nocy przy asyście straży pożarnej  <b>Cat. A</b>			
Administrator terenu		Dyrektor Szkoły, tel. 87 641 95 96				
Łączność radiotelefoniczna		169,000 MHz (kanał 39); 149,900 (kanał U02)				
Pomoc medyczna, nr tel.		WSPR Suwałki, tel. 87 567 25 70				
Straż Pożarna, nr tel.		KPPSP Augustów, tel. 87 643 81 26				
Policja, nr tel.		KPP Augustów, tel. 87 642 22 14				
Służba ruchu lotniczego		Olsztyn INFO 118,775, tel. 22 574 55 88				
Osłona meteorologiczna		Biuro Prognoz Okęcie, tel. 22 8460682, 22 6504485				
Zabezpieczenie terenu: Załoga HEMS, Straż Pożarna						



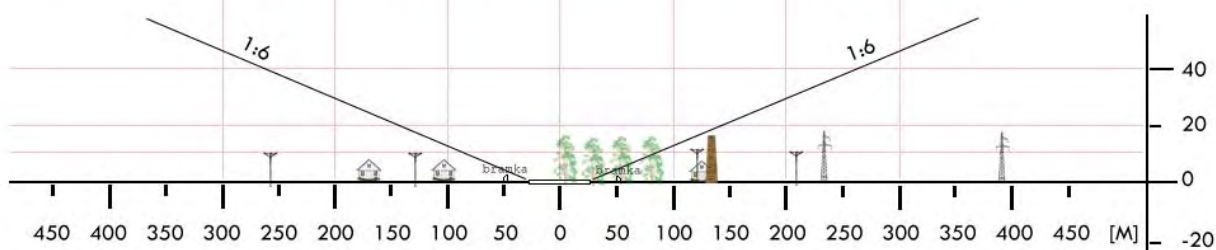
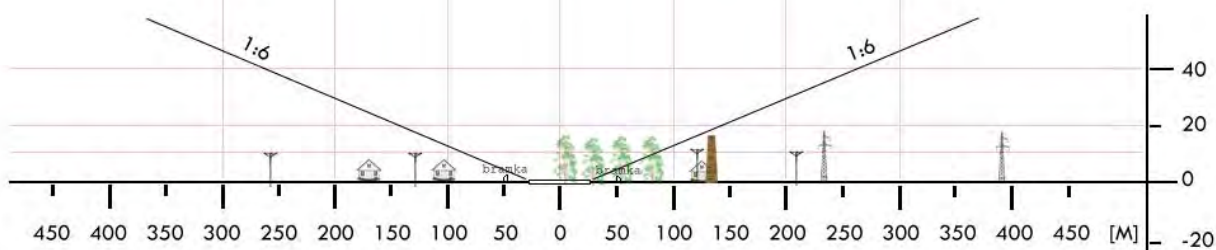
<b>BAU 06</b>	<b>Gruszki / boisko</b>		Współrzędne geograficzne	53° 51,94' N 023° 26,40' E	
	gm. Płaska				
	pow. augustowski		Wzniesienie nad poziom morza	384 ft	
	woj. podlaskie				
Stopień trudności		<b>Wariant IIb</b>			
Główny kierunek podejścia		255° / 075°	Światła podejścia		
Główny kierunek startu		075° / 255°	brak		
		FATO	TLOF		
Wymiary		25 x 95 m	10 x 10 m		
Rodzaj nawierzchni		trawa	trawa		
Oznakowanie		brak	brak		
Oświetlenie		brak	brak		
Oświetlenie przeszkód		brak			
Wskaźnik kierunku wiatru		brak			
Minimalne warunki atmosferyczne do startu i lądowania			Dzień	Noc	
		Widzialność	1500 m	Widzialność	3000 m
		Pułap chmur	500 ft	Podstawa chmur	1200 ft
Stale przeszkody: W: drzewa na granicy boiska przeważnie iglaste do 12m, dalej liściaste do 18m, budynki. E: las iglasty bliżej do 10m, dalej (140m) do 28m. Po bokach: od N drzewa iglaste do 10m, od S mieszane do 15m, droga, za nią linia ŚN. Ruchoma <b>bramka</b> na środku boiska – <b>do usunięcia przed lądowaniem</b> .					
Ograniczenia lokalne: ADIZ – 6 km do granicy państwowej		Procedury specjalne: Cat. A			
Administrator terenu		UG Płaska, tel. 87 643 9081			
Łączność radiotelefoniczna		169,000 MHz (kanał 39); 149,900 (kanał U02)			
Pomoc medyczna, nr tel.		DM10-03 Suwałki, tel. 85 665 8836, 87 565 8115			
Straż Pożarna, nr tel.		PSP WSKR, tel. 85 653 7341			
Policja, nr tel.		KWP Oficer dyż., tel. 85 654 4850			
Służba ruchu lotniczego		ATC lub FIS dla danej przestrzeni lub obszaru			
Osłona meteorologiczna		CBPL (IMGW) Warszawa, tel. 22 569 4592, -4584, 503 122 805			
Zabezpieczenie terenu: Straż Pożarna, załoga HEMS					



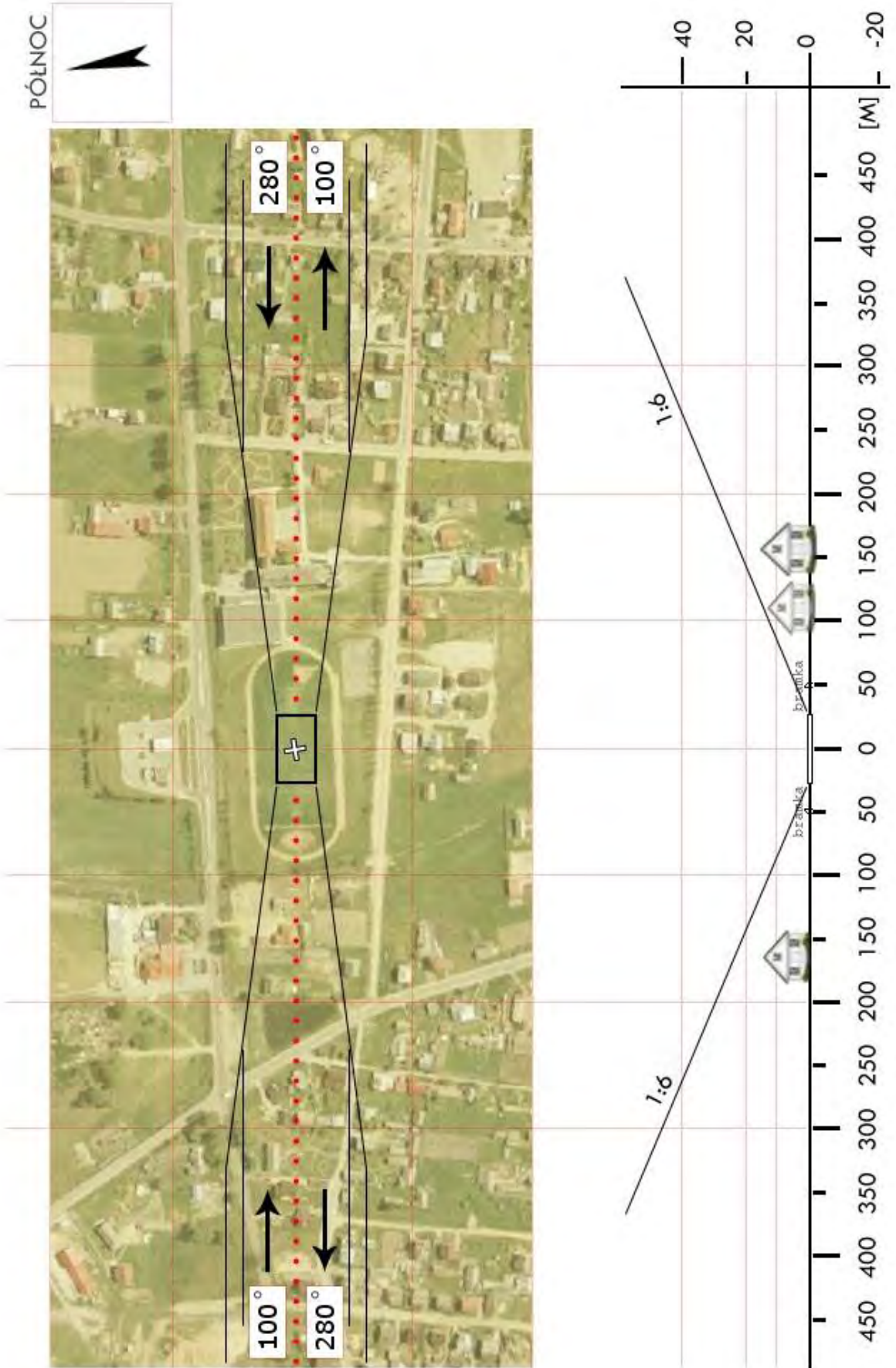
<b>BAU 6b</b>	<b>Serski Las / łąka</b>		Współrzędne geograficzne		53° 56,40' N 023° 10,67' E	
	gm. Płaska		Wzniesienie nad poziom morza		428 ft	
	pow. augustowski woj. podlaskie					
Stopień trudności			<b>I</b>			
Główny kierunek podejścia			215° / 035°		Światła podejścia	
Główny kierunek startu			035° / 215°		brak	
			<b>FATO</b>		<b>TLOF</b>	
Wymiary			25 x 50 m		10 x 10 m	
Rodzaj nawierzchni			trawa		trawa	
Oznakowanie			brak		brak	
Oświetlenie			brak		brak	
Oświetlenie przeszkód			brak			
Wskaźnik kierunku wiatru			brak			
Minimalne warunki atmosferyczne do startu i lądowania			Dzień		Noc	
			Widzialność		3000 m	
			Pułap chmur		1200 ft	
Stale przeszkody: Miejsce na łące – w okresie opadów może być nieco podmokła. Od południa szosa z wysokimi drzewami, od zachodu las, od wschodu zabudowania.						
Ograniczenia lokalne: brak			Procedury specjalne: Lądowanie w nocy przy asyście straży pożarnej			
Administrator terenu			Lesiecki Bartłomiej, Serski Las, 16-326 Płaska			
Łączność radiotelefoniczna			169,000 MHz (kanał 39); 149,900 (kanał U02)			
Pomoc medyczna, nr tel.			CPR Suwałki, tel. 87 567 25 70			
Straż Pożarna, nr tel.			KPPSP Augustów, tel. 87 643 81 26			
Policja, nr tel.			KPP Augustów, tel. 87 643 93 33			
Służba ruchu lotniczego			Olsztyn INFO 118,775 MHz, tel. 22 574 5588			
Osłona meteorologiczna			IMGW Okęcie, tel. 22 8460682, 22 6504485			
Zabezpieczenie terenu: Załoga HEMS, Straż Pożarna						



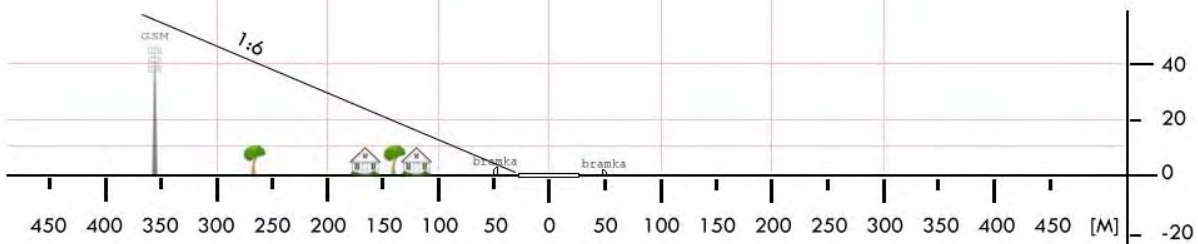
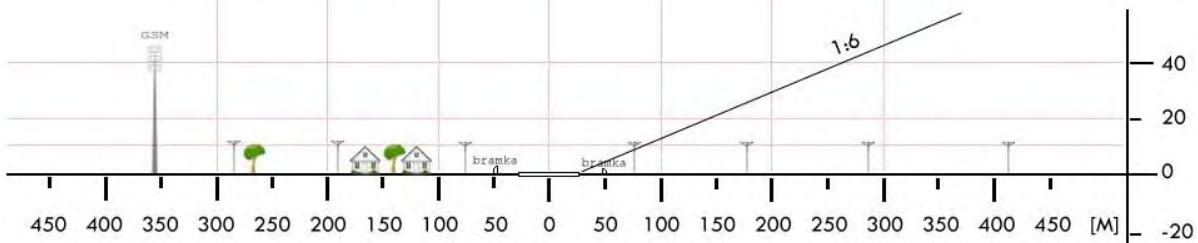
<b>BAU 07</b>	<b>Sztabin / boisko</b>		Współrzędne geograficzne		53° 41,05' N 023° 05,93' E
	gm. Sztabin		Wzniesienie nad poziom morza		416 ft
	pow. augustowski woj. podlaskie				
Stopień trudności		<b>I</b>			
Główny kierunek podejścia		035° / 215°		Światła podejścia	
Główny kierunek startu		215° / 035°		brak	
		<b>FATO</b>		<b>TLOF</b>	
Wymiary		25 x 50 m		15 x 15 m	
Rodzaj nawierzchni		trawa		trawa	
Oznakowanie		brak		brak	
Oświetlenie		brak		brak	
Oświetlenie przeszkód		brak			
Wskaźnik kierunku wiatru		brak			
Minimalne warunki atmosferyczne do startu i lądowania		Dzień		Noc	
		Widzialność		Widzialność	
		Pułap chmur		Podstawa chmur	
		1500 m		3000 m	
		500 ft		1200 ft	
Stałe przeszkody: brak					
Ograniczenia lokalne: brak			Procedury specjalne: Lądowanie w nocy przy asyście straży pożarnej		
Administrator terenu		UG Sztabin, tel. 87 6439750			
Łączność radiotelefoniczna		169,000 MHz (kanał 39); 149,900 (kanał U02)			
Pomoc medyczna, nr tel.		PR Augustów, tel. 87 6432999			
Straż Pożarna, nr tel.		KP PSP Augustów, tel. 87 6438126			
Policja, nr tel.		KPP Augustów, tel. 87 6412097			
Służba ruchu lotniczego		Olsztyn INFO 118,775MHz, tel. 22 5745588			
Osłona meteorologiczna		IMGW Okęcie, tel. 22 8460682, 22 6504485			
Zabezpieczenie terenu: Straż Pożarna, załoga HEMS					





<b>BBI 02</b>	<b>Brańsk / boisko</b>		Współrzędne geograficzne		52° 44,88' N 022° 50,22' E
	gm. Brańsk		Wzniesienie nad poziom morza		433 ft
	pow. bielski woj. podlaskie				
Stopień trudności		<b>I</b>			
Główny kierunek podejścia		100° / 280°		Światła podejścia	
Główny kierunek startu		280° / 100°		brak	
		FATO		TLOF	
Wymiary		90 x 70 m		90 x 70 m	
Rodzaj nawierzchni		trawa		trawa	
Oznakowanie		brak		brak	
Oświetlenie		brak		brak	
Oświetlenie przeszkód		brak			
Wskaźnik kierunku wiatru		brak			
Minimalne warunki atmosferyczne do startu i lądowania		Dzień		Noc	
		Widzialność		Widzialność	
		Pułap chmur		Podstawa chmur	
		1500 m		3000 m	
		500 ft		1200 ft	
Stale przeszkody: Budynki szkolne po str. E					
Ograniczenia lokalne: brak			Procedury specjalne: Lądowanie w nocy przy asyście straży pożarnej		
Administrator terenu		UG Brańsk, tel. 85 7375031			
Łączność radiotelefoniczna		169,000 MHz (kanał 39); 149,900 (kanał U02)			
Pomoc medyczna, nr tel.		SOR Bielsk Podlaski, tel. 85 8334302			
Straż Pożarna, nr tel.		KP PSP Bielsk Podlaski, tel. 85 7319101			
Policja, nr tel.		KPP Bielsk Podlaski, tel. 85 8333212			
Służba ruchu lotniczego		Olsztyn INFO 118,775MHz			
Osłona meteorologiczna		IMGW Okęcie, tel. 22 8460682, 22 6504485			
Zabezpieczenie terenu: Straż Pożarna, załoga HEMS					



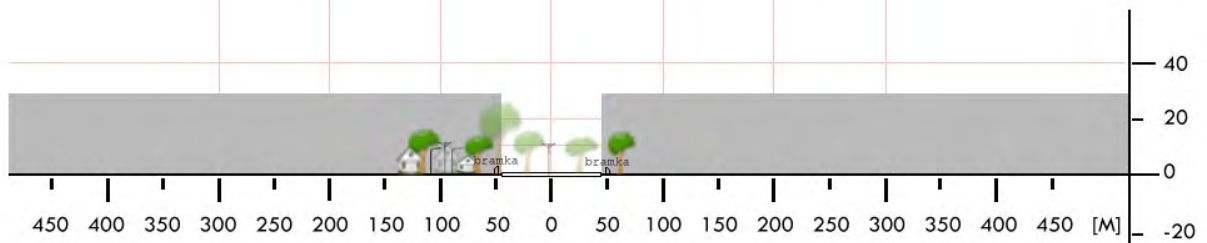
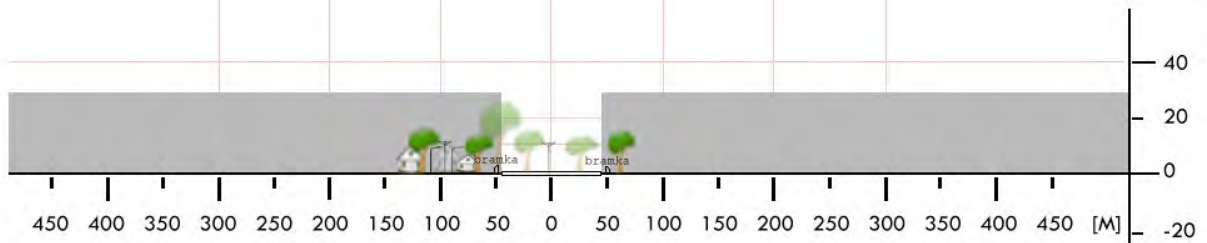
<b>BBI 04</b>	<b>Boćki / boisko</b>		Współrzędne geograficzne		52° 38,68' N 023° 02,38' E	
	gm. Boćki		Wzniesienie nad poziom morza		460 ft	
	pow. bielski woj. podlaskie					
Stopień trudności		<b>I</b>				
Główny kierunek podejścia		240° / 080°		Światła podejścia		
Główny kierunek startu		260° / 060°		brak		
		FATO		TLOF		
Wymiary		25 x 50 m		10 x 10 m		
Rodzaj nawierzchni		trawa		trawa		
Oznakowanie		brak		brak		
Oświetlenie		brak		brak		
Oświetlenie przeszkód		brak				
Wskaźnik kierunku wiatru		brak				
Minimalne warunki atmosferyczne do startu i lądowania		Dzień		Noc		
		Widzialność		3000 m		
		Pułap chmur		1200 ft		
Stale przeszkody: Budynek straży pożarnej h=12m na kier. 220° w odległości 121m; Maszt GSM h=50m na kier. 220° w odległości 385m (nieoświetlony); Linia energetyczna h=8m na kier. 240° w odległości 76m						
Ograniczenia lokalne: brak			Procedury specjalne: Lądowanie w nocy przy asyście straży pożarnej			
Administrator terenu		UG Boćki, tel. 85 7319610				
Łączność radiotelefoniczna		169,000 MHz (kanał 39); 149,900 (kanał U02)				
Pomoc medyczna, nr tel.		PR Bielsk Podlaski, tel. 85 7302700				
Straż Pożarna, nr tel.		KP PSP Bielsk Podlaski, tel. 85 7319101				
Policja, nr tel.		KPP Bielsk Podlaski, tel. 85 8333212				
Służba ruchu lotniczego		Olsztyn INFO 118,775MHz				
Osłona meteorologiczna		IMGW Okęcie, tel. 22 8460682, 22 6504485				
Zabezpieczenie terenu: Straż Pożarna						



<b>BBI 6a</b>	<b>Orla / łąka *</b>		Współrzędne geograficzne	52° 42,83' N 023° 19,26' E	
	gm. Orla				
	pow. bielski woj. podlaskie		Wzniesienie nad poziom morza	476 ft	
Stopień trudności		<b>Wariant IIb</b>			
Główny kierunek podejścia		330° / 150°	Światła podejścia		
Główny kierunek startu		150° / 330°	brak		
		FATO	TLOF		
Wymiary		25 x 95 m	10 x 10 m		
Rodzaj nawierzchni		trawa	trawa		
Oznakowanie		brak	brak		
Oświetlenie		brak	brak		
Oświetlenie przeszkód		brak			
Wskaźnik kierunku wiatru		brak			
Minimalne warunki atmosferyczne do startu i lądowania			Dzień	Noc	
		Widzialność	1500 m	Widzialność	3000 m
		Pułap chmur	500 ft	Podstawa chmur	1200 ft
Stale przeszkody: Drzewa liściaste dookoła – najwyższe od N, W i S; na podejściach do 24m, obok do 32m. Niskie linie energetyczne od E i S.					
Ograniczenia lokalne: brak		Procedury specjalne: Cat. A			
Administrator terenu		Wójt gminy Orla, tel. 85 730 5780			
Łączność radiotelefoniczna		169,000 MHz (kanał 39); 149,900 (kanał U02)			
Pomoc medyczna, nr tel.		PR Bielsk Podlaski, tel. 85 730 2700			
Straż Pożarna, nr tel.		KP PSP Bielsk Podlaski, tel. 85 737 9101			
Policja, nr tel.		KPP Bielsk Podlaski, tel. 85 833 3212			
Służba ruchu lotniczego		Olsztyn INFO 118,775 MHz, tel. 22 574 5588			
Osłona meteorologiczna		IMGW Okęcie, tel. 22 846 0682, 22 569 4592			
Zabezpieczenie terenu: Straż Pożarna, załoga HEMS					
----- * łąka w miejscu dawnego stadionu					

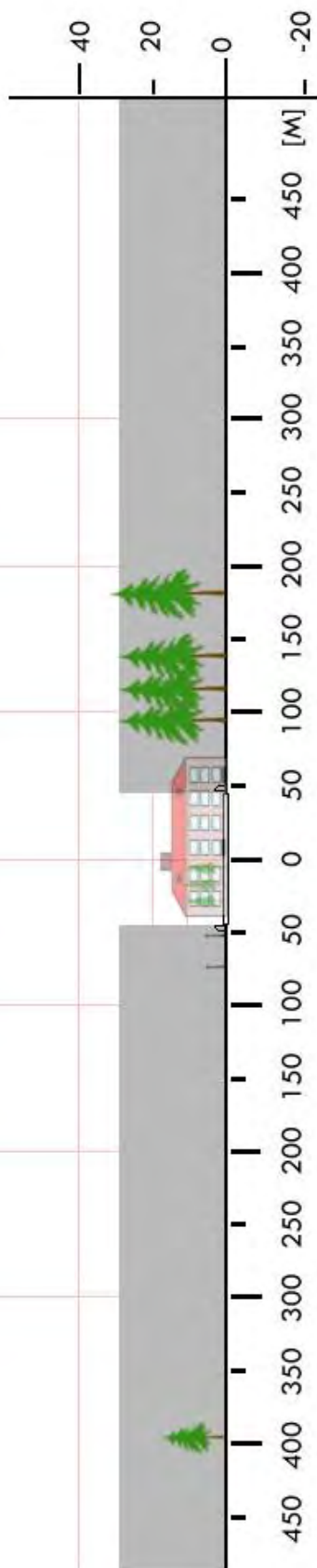


<b>BBI 6b</b>	<b>Malinniki / boisko</b>		Współrzędne geograficzne	52° 39,72' N 023° 17,50' E	
	gm. Orla				
	pow. bielski woj. podlaskie		Wzniesienie nad poziom morza	503 ft	
Stopień trudności		<b>Wariant IIb</b>			
Główny kierunek podejścia		215° / 035°	Światła podejścia		
Główny kierunek startu		035° / 215°	brak		
		FATO	TLOF		
Wymiary		25 x 95 m	10 x 10 m		
Rodzaj nawierzchni		trawa	trawa		
Oznakowanie		brak	brak		
Oświetlenie		brak	brak		
Oświetlenie przeszkód		brak			
Wskaźnik kierunku wiatru		brak			
Minimalne warunki atmosferyczne do startu i lądowania			Dzień	Noc	
		Widzialność	1500 m	Widzialność	3000 m
		Pułap chmur	500 ft	Podstawa chmur	1200 ft
Stale przeszkody: Bramki w rozstawie 95m, za bramkami: Kier. 215: drzewo h=6m, dalej linia energetyczna h=10m odl. 96m, budynek h=11m i drzewa h=15m. Kier. 035: za bramką drzewo h=8m. Od N droga z latarniami h=12m, pawilon h=4m, Od S drzewa liściaste do 28m, wśród nich słup końcowy linii energetycznej.					
Ograniczenia lokalne: brak		Procedury specjalne: Cat. A			
Administrator terenu		Wójt gminy Orla, tel. 85 730 5780			
Łączność radiotelefoniczna		169,000 MHz (kanał 39); 149,900 (kanał U02)			
Pomoc medyczna, nr tel.		PR Bielsk Podlaski, tel. 85 730 2700			
Straż Pożarna, nr tel.		KP PSP Bielsk Podlaski, tel. 85 737 9101			
Policja, nr tel.		KPP Bielsk Podlaski, tel. 85 833 3212			
Służba ruchu lotniczego		Olsztyn INFO 118,775 MHz, tel. 22 574 5588			
Osłona meteorologiczna		IMGW Okęcie, tel. 22 846 0682, 22 569 4592			
Zabezpieczenie terenu: Straż Pożarna, załoga HEMS					

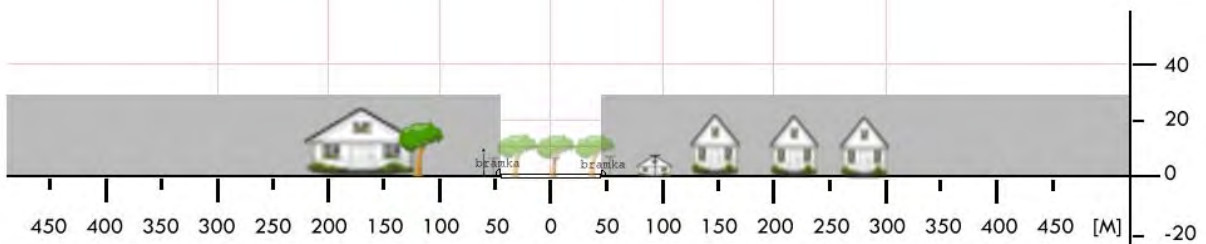
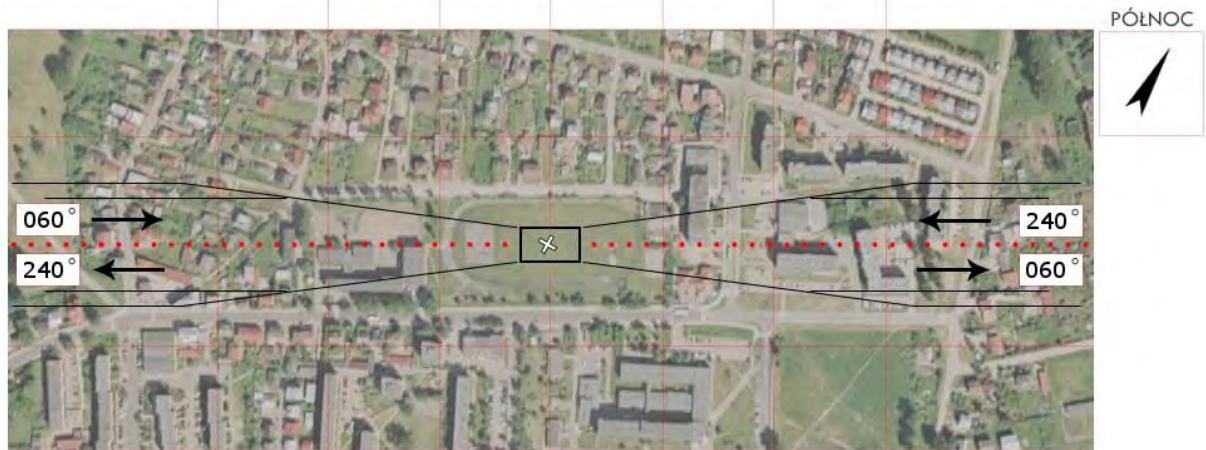


<b>BBI 08</b>	<b>Wyszki / boisko</b>		Współrzędne geograficzne	52° 50,70' N	
	gm. Wyszki			022° 59,63' E	
	pow. bielski podlaski		Wzniesienie nad poziom morza	476 ft	
	woj. podlaskie				
Stopień trudności		<b>Wariant IIb</b>			
Główny kierunek podejścia		075° / 255°	Światła podejścia		
Główny kierunek startu		255° / 075°	brak		
		FATO	TLOF		
Wymiary		25 x 95 m	10 x 10 m		
Rodzaj nawierzchni		trawa	trawa		
Oznakowanie		brak	brak		
Oświetlenie		brak	brak		
Oświetlenie przeszkód		brak			
Wskaźnik kierunku wiatru		brak			
Minimalne warunki atmosferyczne do startu i lądowania			Dzień	Noc	
		Widzialność	1500 m	Widzialność	3000 m
		Pułap chmur	500 ft	Podstawa chmur	1200 ft
Stale przeszkody: S: plac zabaw, iglaki do 9m wysokości i budynek szkoły h=19m; W: mniejsze boisko ogrodzone siatką h=5m; E: las iglasty h=30m w odł. 80m od środka FATO (dalej wysokość do 33m).					
Ograniczenia lokalne: brak		Procedury specjalne: Cat. A			
Administrator terenu		UG Wyszki, tel. 85 730 5890			
Łączność radiotelefoniczna		169,000 MHz (kanał 39); 149,900 (kanał U02)			
Pomoc medyczna, nr tel.		SOR Bielsk Podlaski tel. 85 833 4302			
Straż Pożarna, nr tel.		KP PSP Bielsk Podlaski, tel. 85 731 9101 (-- 9110)			
Policja, nr tel.		KPP Bielsk Podl. 85 831 0312 (Wyszki: 85 737 1197)			
Służba ruchu lotniczego		Olsztyn INFO 118,775 MHz tel. 22 574 5588			
Osłona meteorologiczna		IMGW Okęcie, tel. 22 846 0682, 22 569 4592			
Zabezpieczenie terenu: Straż Pożarna, załoga HEMS					

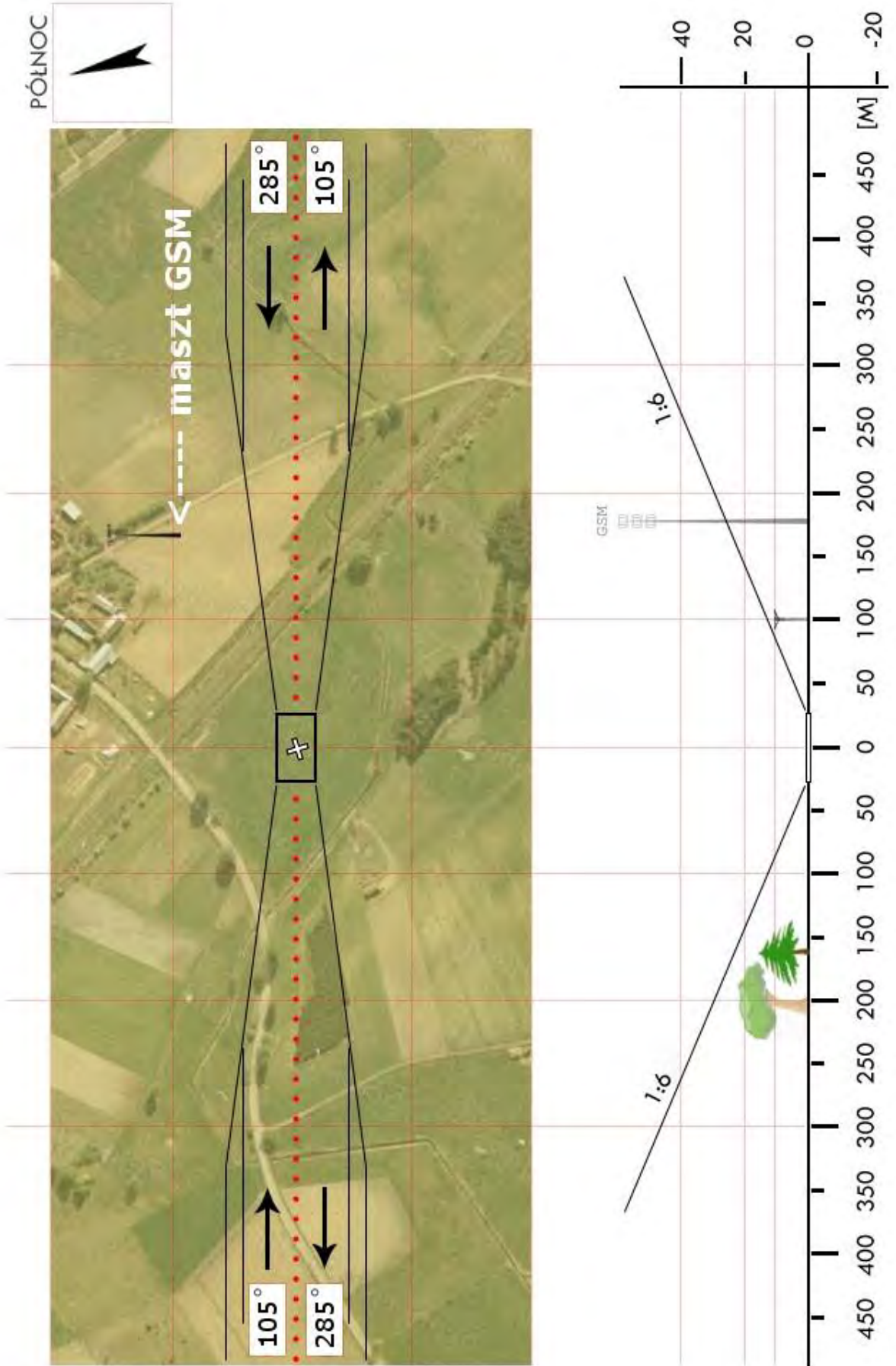
PÓLNOC



<b>BGR 01</b>	<b>Grajewo / boisko</b>		Współrzędne geograficzne		53° 38,80' N 022° 28,05' E	
	gm. Grajewo - miasto					
	pow. grajewski		Wzniesienie nad poziom morza		407 ft	
	woj. podlaskie					
Stopień trudności			<b>Wariant IIb</b>			
Główny kierunek podejścia			060° / 240°		Światła podejścia	
Główny kierunek startu			240° / 060°		brak	
			FATO		TLOF	
Wymiary			25 x 95 m		10 x 10 m	
Rodzaj nawierzchni			trawa		trawa	
Oznakowanie			brak		brak	
Oświetlenie			brak		brak	
Oświetlenie przeszkód			brak			
Wskaźnik kierunku wiatru			brak			
Minimalne warunki atmosferyczne do startu i lądowania			Dzień		Noc	
			Widzialność		3000 m	
			Pułap chmur		1200 ft	
Stale przeszkody: Bramki, budynki, latarnie, drzewa i linie energetyczne średniego napięcia. Ze wszystkich stron przeszkody o wysokości do 25m.						
Ograniczenia lokalne: Budynki szpitalne na kier. 120-150° po drugiej stronie ulicy			Procedury specjalne: Lądowanie w nocy przy asyście straży pożarnej  <b>Cat. A</b>			
Administrator terenu			Szk. Podst. Nr 4 w Grajewie tel. 86 2723078, 86 27235 20			
Łączność radiotelefoniczna			169,000 MHz (kanał 39); 149,900 (kanał U02)			
Pomoc medyczna, nr tel.			PR Grajewo, tel. 86 272 27 00,			
Straż Pożarna, nr tel.			KP PSP Grajewo, tel. 86 272 02 10, (11, 32)			
Policja, nr tel.			KPP Grajewo, tel. 86 273 02 34, 86 273 89 44			
Służba ruchu lotniczego			Olsztyn INFO 118,775 MHz, tel. 22 574 55 88			
Osłona meteorologiczna			IMGW Okęcie, tel. 22 8460682, 22 6504485			
Zabezpieczenie terenu: Straż Pożarna, załoga HEMS						




<b>BGR 2a</b>	<b>Ciemnoszyje / pole</b>		Współrzędne geograficzne		53° 31,74' N 022° 32,94' E
	gm. Grajewo		Wzniesienie nad poziom morza		377 ft
	pow. grajewski woj. podlaskie				
Stopień trudności		<b>I</b>			
Główny kierunek podejścia		105° / 285°		Światła podejścia	
Główny kierunek startu		285° / 105°		brak	
		<b>FATO</b>		<b>TLOF</b>	
Wymiary		25 x 50 m		10 x 10 m	
Rodzaj nawierzchni		trawa		trawa	
Oznakowanie		brak		brak	
Oświetlenie		brak		brak	
Oświetlenie przeszkód		brak			
Wskaźnik kierunku wiatru		brak			
Minimalne warunki atmosferyczne do startu i lądowania		Dzień		Noc	
		Widzialność	1500 m	Widzialność	3000 m
		Pułap chmur	500 ft	Podstawa chmur	1200 ft
Stale przeszkody: Na podejściu z kursem 285 linia kolejowa z trakcją elektryczną odl. 100m; po prawej stronie podejścia oświetlony maszt GSM H=55m odl. 180m od środka FATO.					
Ograniczenia lokalne: brak			Procedury specjalne: Lądowanie w nocy przy asyście straży pożarnej		
Administrator terenu		Jan Łajewski, Ciemnoszyje 27, 19-200 Grajewo			
Łączność radiotelefoniczna		169,000 MHz (kanał 39); 149,900 (kanał U02)			
Pomoc medyczna, nr tel.		PR Grajewo, tel. 86 272 27 00,			
Straż Pożarna, nr tel.		KP PSP Grajewo, tel. 86 272 02 10 (-11, -32)			
Policja, nr tel.		KPP Grajewo, tel. 86 273 02 34, 86 273 89 44			
Służba ruchu lotniczego		Olsztyn INFO 118,775 MHz, tel. 22 5745588			
Osłona meteorologiczna		IMGW Okęcie, tel. 22 8460682, 22 6504485			
Zabezpieczenie terenu: Straż Pożarna, załoga HEMS					

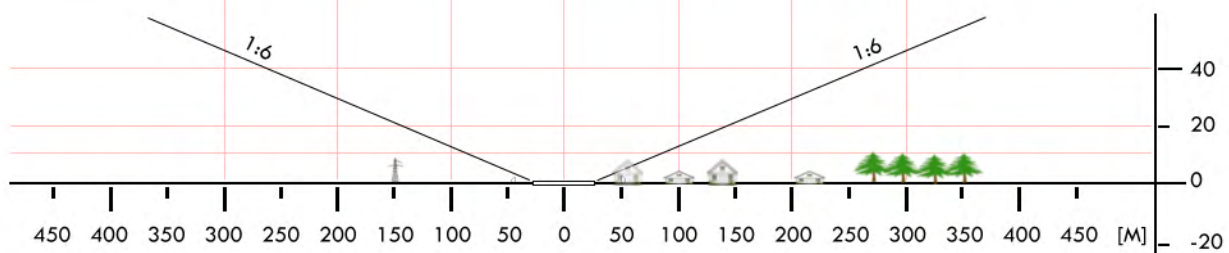
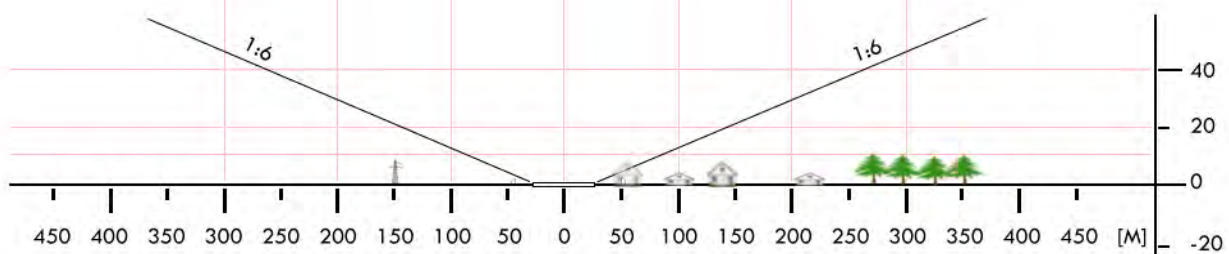
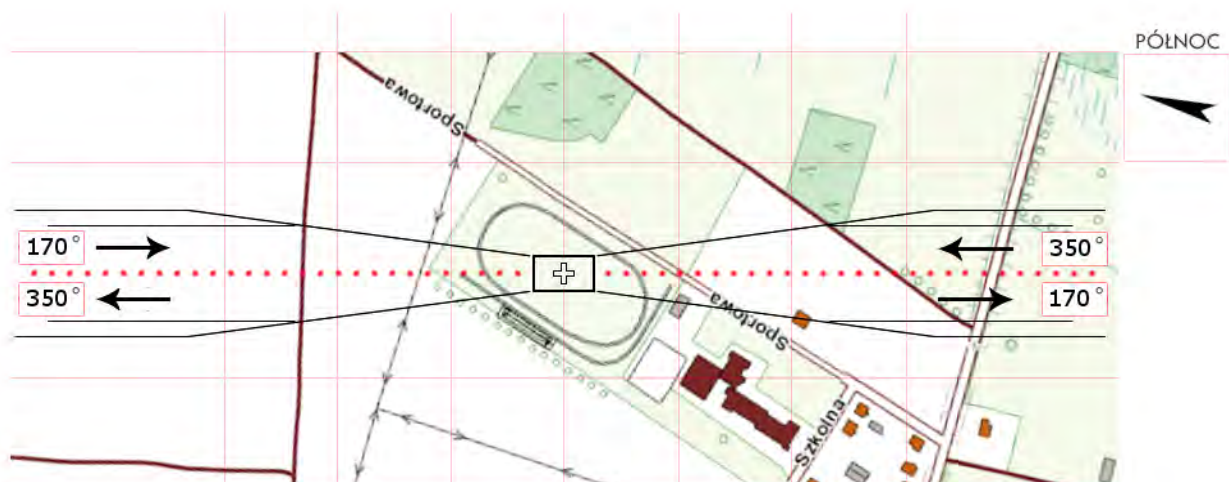


<b>BGR 2b</b>	<b>Popowo / boisko</b>		Współrzędne geograficzne	53° 37,10' N 022° 23,75' E	
	gm. Grajewo				
	pow. grajewski woj. podlaskie		Wzniesienie nad poziom morza	456 ft	
Stopień trudności		<b>Wariant IIa</b>			
Główny kierunek podejścia		115° / 295°	Światła podejścia		
Główny kierunek startu		295° / 115°	brak		
		FATO	TLOF		
Wymiary		25 x 70 m	10 x 10 m		
Rodzaj nawierzchni		trawa	trawa		
Oznakowanie		brak	brak		
Oświetlenie		brak	brak		
Oświetlenie przeszkód		brak			
Wskaźnik kierunku wiatru		brak			
Minimalne warunki atmosferyczne do startu i lądowania			Dzień	Noc	
		Widzialność	1500 m	Widzialność	3000 m
		Pułap chmur	500 ft	Podstawa chmur	1200 ft
Stale przeszkody: Bramki w rozstawie 90m. Na podejściach budynki h=10m, obok podejść latarnie h=10m i drzewo iglaste h=13m.					
Ograniczenia lokalne: brak		Procedury specjalne: Lądowanie w nocy przy asyście straży pożarnej  <b>Cat. A</b>			
Administrator terenu		Wójt Gminy Grajewo, tel. 86 2723000			
Łączność radiotelefoniczna		169,000 MHz (kanał 39); 149,900 (kanał U02)			
Pomoc medyczna, nr tel.		PR Grajewo, tel. 86 272 27 00			
Straż Pożarna, nr tel.		KP PSP Grajewo, tel. 86 272 02 10 (-11, -32)			
Policja, nr tel.		KPP Grajewo, tel. 86 273 02 34, 86 273 89 44			
Służba ruchu lotniczego		Olsztyn INFO 118,775 MHz, tel. 22 5745588			
Osłona meteorologiczna		IMGW Okęcie, tel. 22 8460682, 22 6504485			
Zabezpieczenie terenu: Straż Pożarna, załoga HEMS					

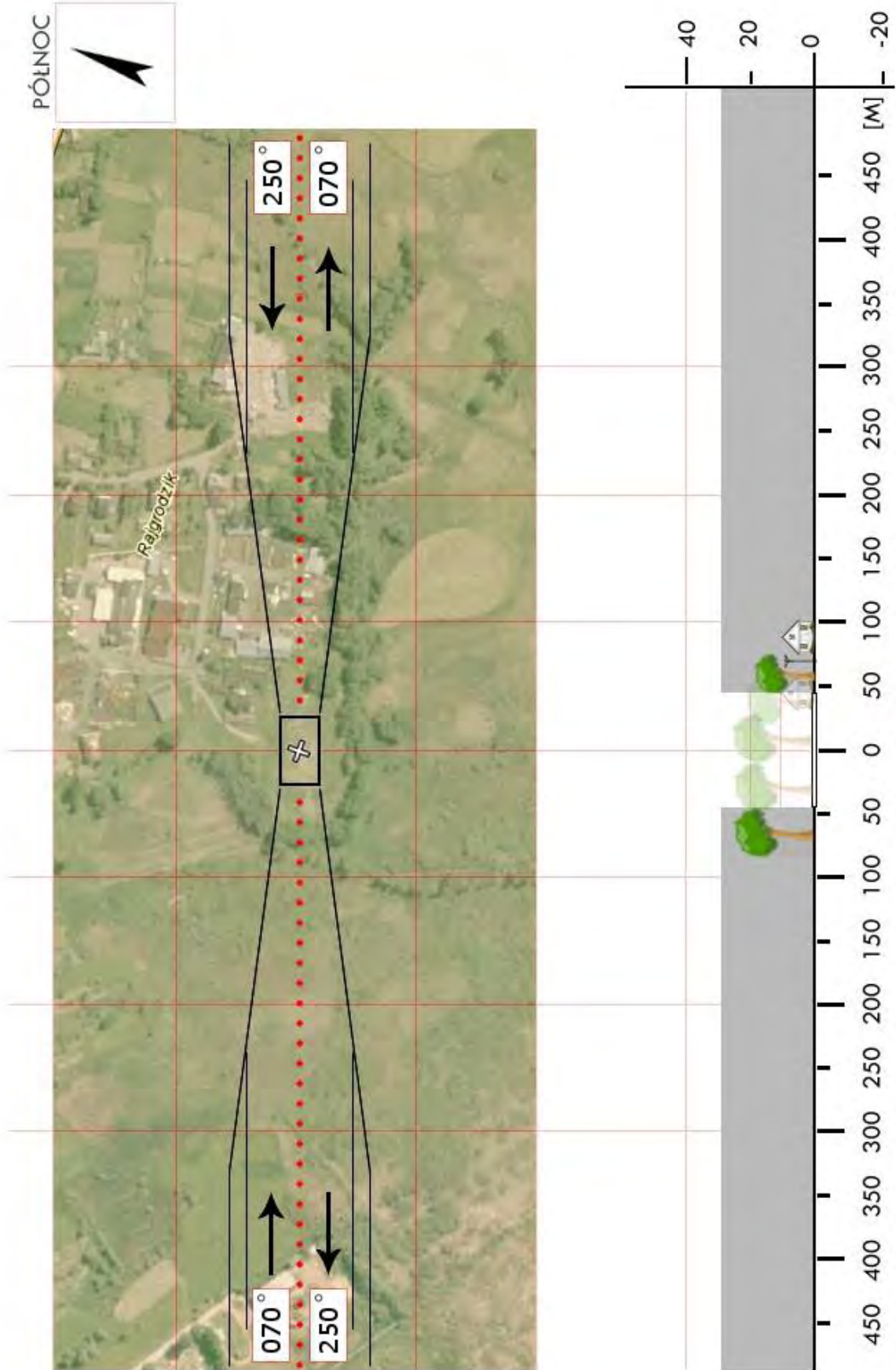
PÓŁNOC



<b>BGR 03</b>	<b>Radziłów / boisko</b>		Współrzędne geograficzne		53° 24,79' N 022° 25,40' E
	gm. Radziłów		Wzniesienie nad poziom morza		374 ft
	pow. grajewski				
	woj. podlaskie				
Stopień trudności		<b>I</b>			
Główny kierunek podejścia		170° / 350°		Światła podejścia	
Główny kierunek startu		350° / 170°		brak	
		<b>FATO</b>		<b>TLOF</b>	
Wymiary		25 x 50 m		10 x 10 m	
Rodzaj nawierzchni		trawa		trawa	
Oznakowanie		brak		brak	
Oświetlenie		brak		brak	
Oświetlenie przeszkód		brak			
Wskaźnik kierunku wiatru		brak			
Minimalne warunki atmosferyczne do startu i lądowania		Dzień		Noc	
		Widzialność		Widzialność	
		1500 m		3000 m	
		Pułap chmur		Podstawa chmur	
		500 ft		1200 ft	
<p>Stałe przeszkody:</p> <p>Bramki w rozstawie 98m, podejścia po przekątnej boiska.</p> <p>W, N i E: Drzewa liściaste do 12m, wśród drzew od N linia energetyczna h=11m.</p> <p>SE i SW: budynki.</p> <p>Maszty GSM na kier. 040 w odl. 395m i na kier. 260 w odl. 450m.</p>					
Ograniczenia lokalne:			Procedury specjalne:		
brak			brak		
Administrator terenu		UG Radziłów, tel. 86 273 7110			
Łączność radiotelefoniczna		169,000 MHz (kanał 39); 149,900 (kanał U02)			
Pomoc medyczna, nr tel.		PR Grajewo, tel. 86 273 9110, 86 272 2700			
Straż Pożarna, nr tel.		KP PSP Grajewo, tel. 86 272 0210, (-11, -32)			
Policja, nr tel.		KP Policji Grajewo, tel. 86 273 0234, 86 273 8944			
Służba ruchu lotniczego		Olsztyn INFO 118,775 MHz, tel. 22 574 5588			
Osłona meteorologiczna		IMGW Okęcie, tel. 22 846 0682, 22 569 4592			
<p>Zabezpieczenie terenu:</p> <p>Straż Pożarna, załoga HEMS</p>					

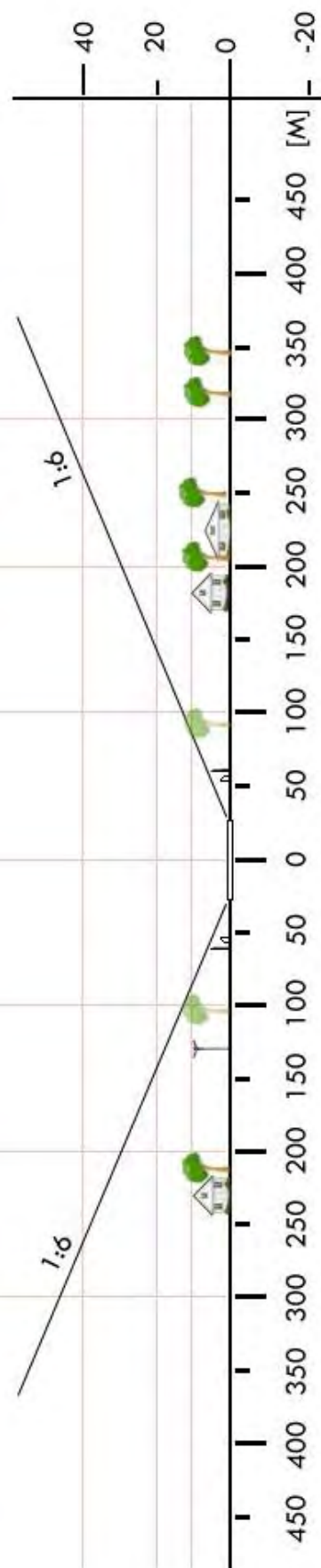


<b>BGR 04</b>	<b>Rajgród / boisko</b>		Współrzędne geograficzne		53° 43,60' N 022° 41,51' E
	gm. Rajgród		Wzniesienie nad poziom morza		410 ft
	pow. grajewski woj. podlaskie				
Stopień trudności		<b>Wariant IIb</b>			
Główny kierunek podejścia		070° / 250°		Światła podejścia	
Główny kierunek startu		250° / 070°		brak	
		FATO		TLOF	
Wymiary		25 x 90 m		10 x 10 m	
Rodzaj nawierzchni		trawa		trawa	
Oznakowanie		brak		brak	
Oświetlenie		brak		brak	
Oświetlenie przeszkód		brak			
Wskaźnik kierunku wiatru		brak			
Minimalne warunki atmosferyczne do startu i lądowania		Dzień		Noc	
		Widzialność	1500 m	Widzialność	3000 m
		Pułap chmur	500 ft	Podstawa chmur	1200 ft
Stale przeszkody: Wysokie drzewa dookoła boiska (do 25m) Między bramkami 90m (niepełny wymiar).					
Ograniczenia lokalne: brak			Procedury specjalne: Cat. A		
Administrator terenu		Burmistrz, tel. 86 272 1940			
Łączność radiotelefoniczna		169,000 MHz (kanał 39); 149,900 (kanał U02)			
Pomoc medyczna, nr tel.		PR Grajewo, tel. 86 272 2700			
Straż Pożarna, nr tel.		KP PSP Grajewo, tel. 86 272 0210, (11, 32)			
Policja, nr tel.		KP Policji Grajewo, tel. 86 273 0234, 86 273 8944			
Służba ruchu lotniczego		Olsztyn INFO 118,775MHz, tel. 22 574 5588			
Osłona meteorologiczna		IMGW Okęcie, tel. 22 846 0682, 22 650 4485			
Zabezpieczenie terenu: Załoga HEMS, Straż Pożarna					

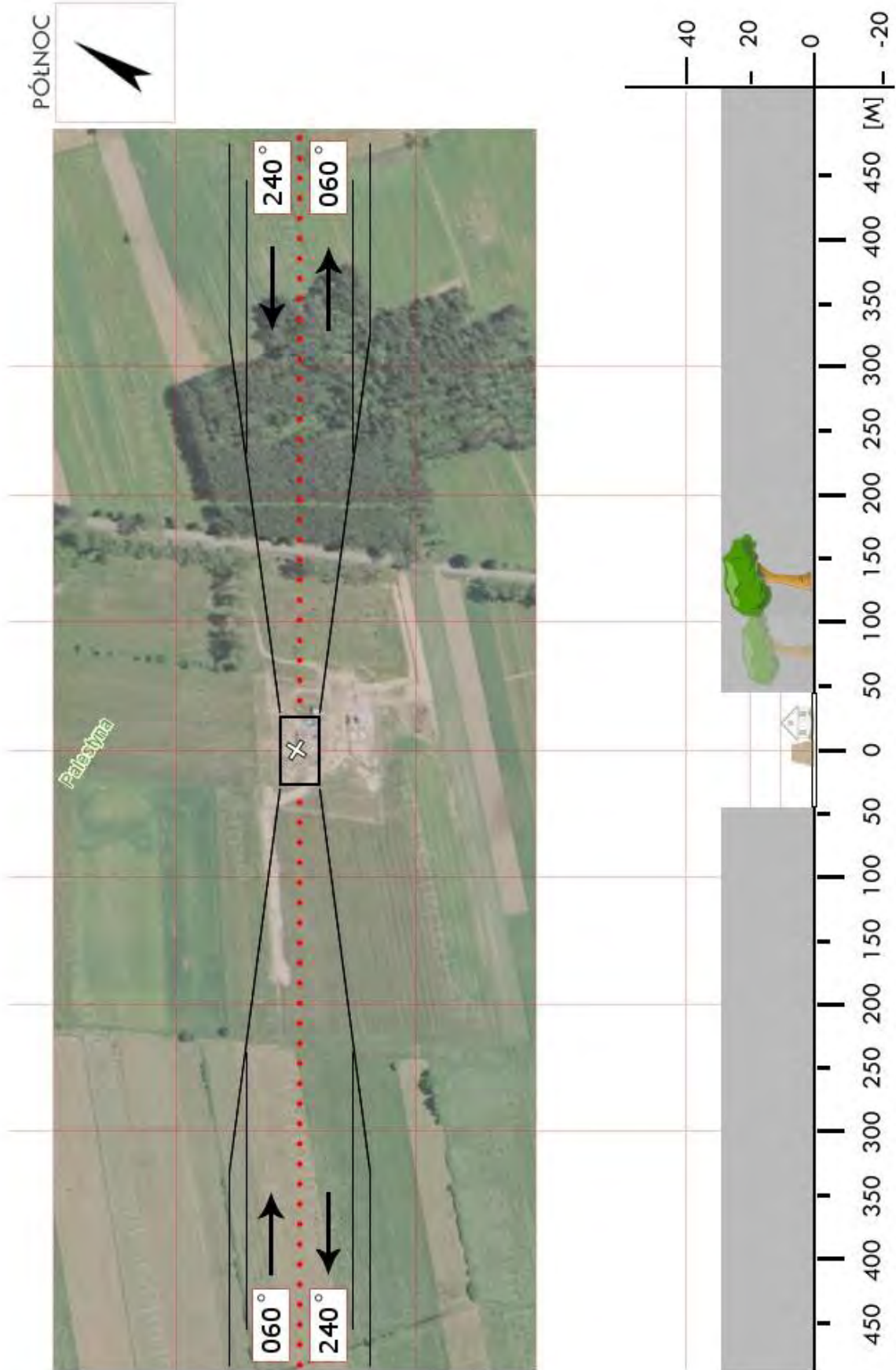


<b>BGR 05</b>	<b>Szczuczyn / stadion</b>		Współrzędne geograficzne		53° 33,67' N 022° 17,72' E
	gm. Szczuczyn		Wzniesienie nad poziom morza		406 ft
	pow. grajewski woj. podlaskie				
Stopień trudności		<b>I</b>			
Główny kierunek podejścia		160° / 340°		Światła podejścia	
Główny kierunek startu		340° / 160°		brak	
		<b>FATO</b>		<b>TLOF</b>	
Wymiary		25 x 50 m		10 x 10 m	
Rodzaj nawierzchni		trawa		trawa	
Oznakowanie		brak		brak	
Oświetlenie		brak		brak	
Oświetlenie przeszkód		brak			
Wskaźnik kierunku wiatru		brak			
Minimalne warunki atmosferyczne do startu i lądowania		Dzień		Noc	
		Widzialność		Widzialność	
		Pułap chmur		Podstawa chmur	
		1500 m		3000 m	
		500 ft		1200 ft	
Stale przeszkody: Bramki w rozstawie 108m, piłkołapy h=6m w odl. 8m za bramkami. Po lewej stronie obu podejść drzewa liściaste h=12m od N w odl. ok. 96m, od S - 84m. Na podejściu od N transformator h=9m odl. 128m.					
Ograniczenia lokalne: brak			Procedury specjalne: brak		
Administrator terenu		Wójt gminy Szczuczyn, tel. 86 273 5080			
Łączność radiotelefoniczna		169,000 MHz (kanał 39); 149,900 (kanał U02)			
Pomoc medyczna, nr tel.		PR Grajewo, tel. 86 272 2700			
Straż Pożarna, nr tel.		KP PSP Grajewo, tel. 86 272 0210, (-11, -32)			
Policja, nr tel.		KP Policji Grajewo, tel. 86 273 0234, 86 273 8944			
Służba ruchu lotniczego		Olsztyn INFO 118,775 MHz, tel. 22 574 5588			
Osłona meteorologiczna		IMGW Okęcie, tel. 22 846 06 82, 22 569 4592			
Zabezpieczenie terenu: Straż Pożarna, załoga HEMS					

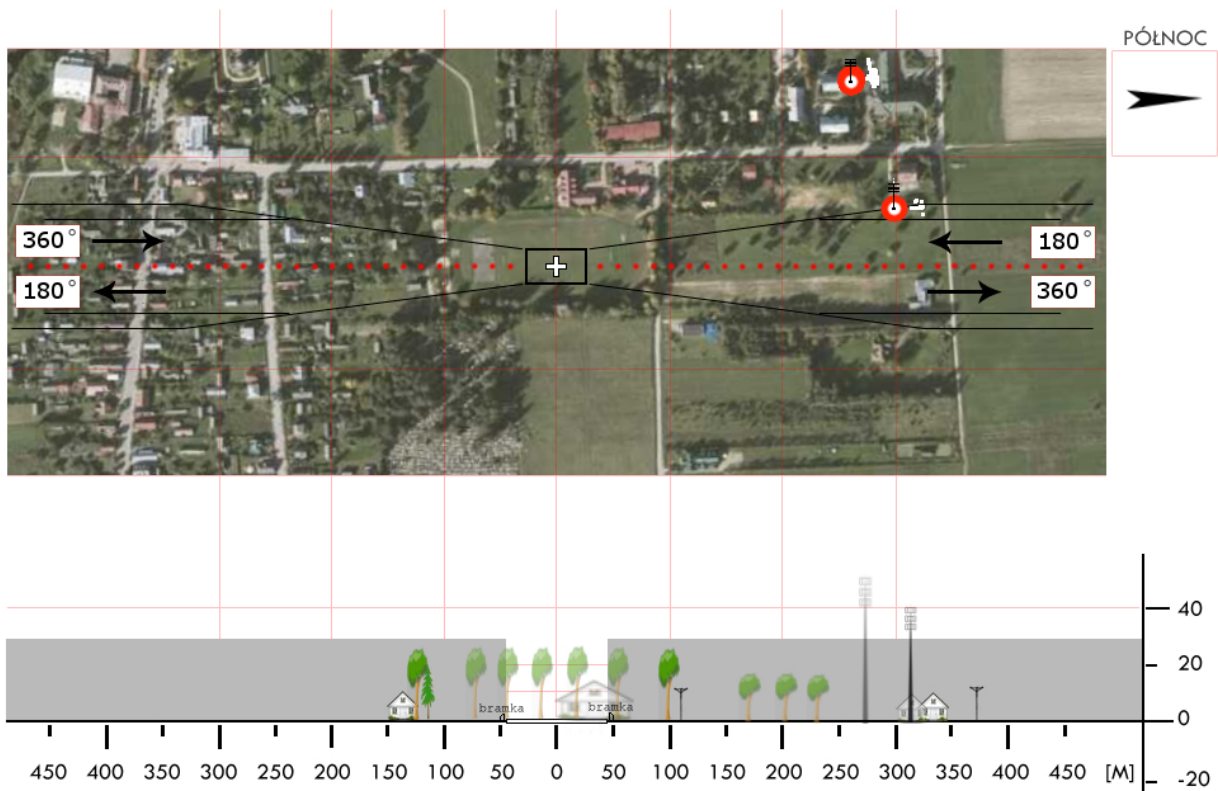
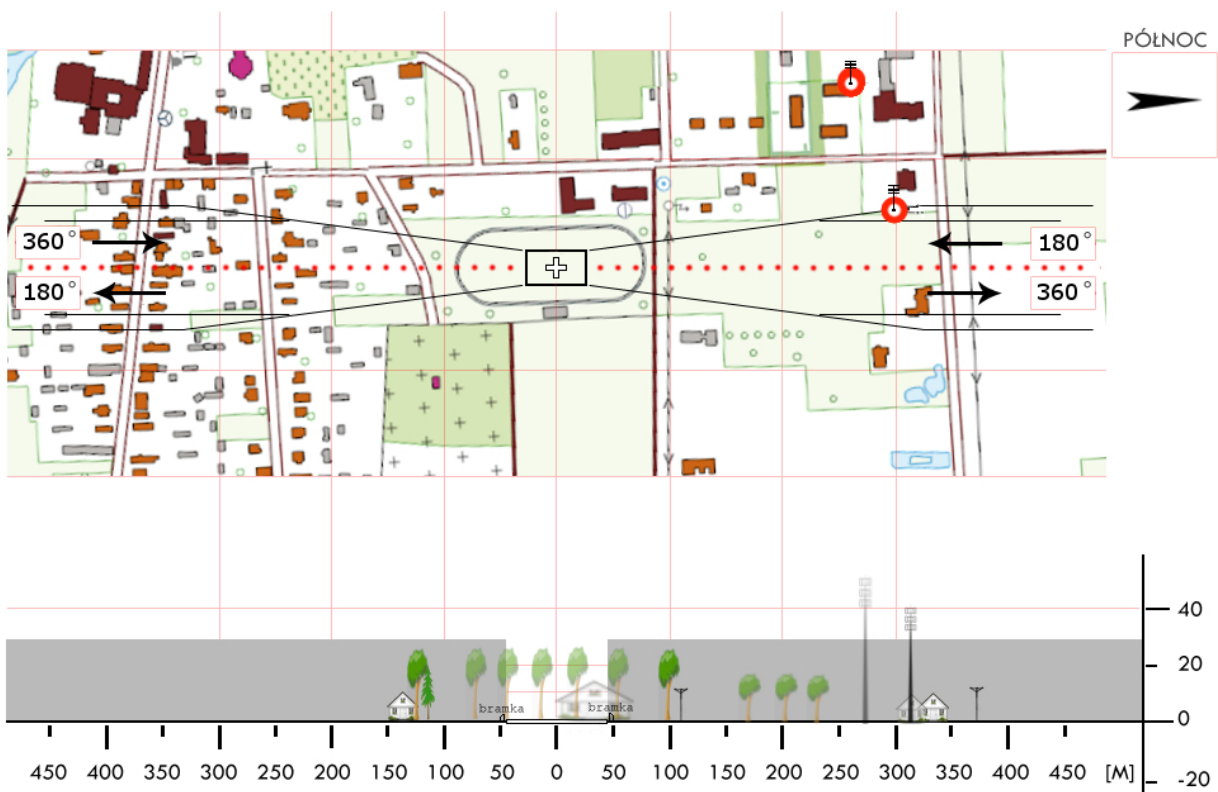
PÓLNOC



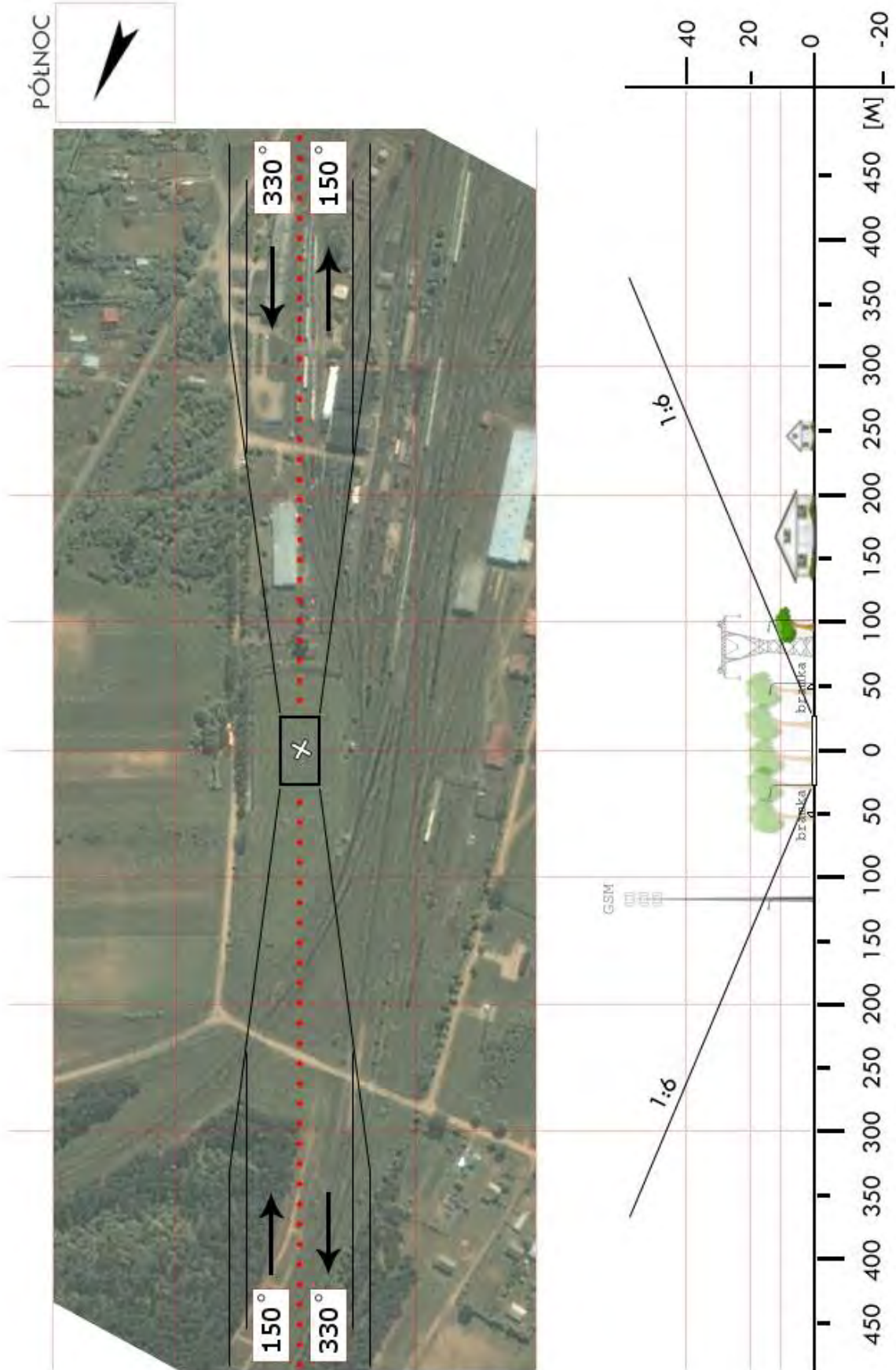
<b>BGR 06</b>	<b>Wąsosz / pole*</b>		Współrzędne geograficzne	53° 30,21' N 022° 19,97' E	
	gm. Wąsosz				
	pow. grajewski woj. podlaskie		Wzniesienie nad poziom morza	416 ft	
Stopień trudności		<b>Wariant IIb</b>			
Główny kierunek podejścia		060° / 240°	Światła podejścia		
Główny kierunek startu		240° / 060°	brak		
		FATO	TLOF		
Wymiary		25 x 100 m	10 x 10 m		
Rodzaj nawierzchni		trawa	trawa		
Oznakowanie		brak	brak		
Oświetlenie		brak	brak		
Oświetlenie przeszkód		brak			
Wskaźnik kierunku wiatru		brak			
Minimalne warunki atmosferyczne do startu i lądowania			Dzień	Noc	
		Widzialność	1500 m	Widzialność	3000 m
		Pułap chmur	500 ft	Podstawa chmur	1200 ft
Stale przeszkody: Drzewa h=15m na podejściu 240°, ogrodzenie dookoła h=2m; budynek i zbiornik stacji uzdatniania wody h=12m po południowej stronie FATO; pokrywa studni z odpowietrznikiem h=1m przy granicy FATO na podejściu 060°.					
Ograniczenia lokalne: brak		Procedury specjalne: Lądowanie w nocy przy asyście straży pożarnej			
Administrator terenu		Wójt gminy Wąsosz, tel. 86 273 10 01			
Łączność radiotelefoniczna		169,000 MHz (kanał 39); 149,900 (kanał U02)			
Pomoc medyczna, nr tel.		PR Grajewo, tel. 86 272 27 00			
Straż Pożarna, nr tel.		KP PSP Grajewo, tel. 86 272 02 10, (11, 32)			
Policja, nr tel.		KPP Grajewo, tel. 86 273 02 34, 86 273 89 44			
Służba ruchu lotniczego		Olsztyn INFO 118,775MHz, tel. 225745588			
Osłona meteorologiczna		IMGW Okęcie, tel. 22 8460682, 22 6504485			
Zabezpieczenie terenu: Załoga HEMS, Straż Pożarna					
----- * „Palestyna” – teren przy stacji uzdatniania wody					



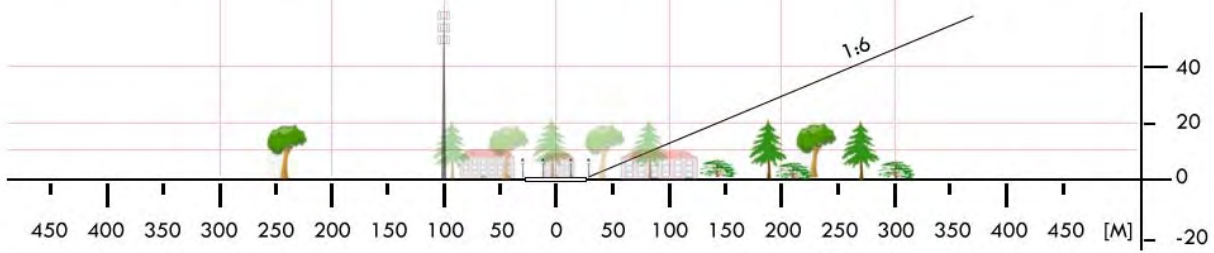
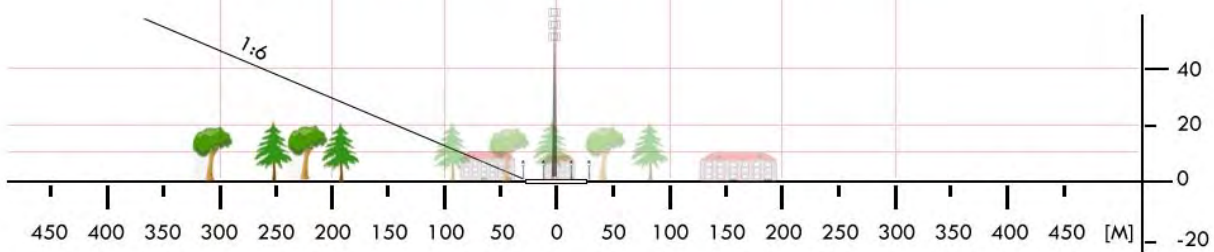
<b>BHA 02</b>	<b>Białowieża / stadion</b>		Współrzędne geograficzne		52° 42,32' N 023° 51,25' E
	gm. Białowieża		Wzniesienie nad poziom morza		565 ft
	pow. hajnowski				
	woj. podlaskie				
Stopień trudności		<b>Wariant IIb</b>			
Główny kierunek podejścia		360° / 180°		Światła podejścia	
Główny kierunek startu		180° / 360°		brak	
		FATO		TLOF	
Wymiary		25 x 95 m		10 x 10 m	
Rodzaj nawierzchni		trawa		trawa	
Oznakowanie		brak		brak	
Oświetlenie		brak		brak	
Oświetlenie przeszkód		brak			
Wskaźnik kierunku wiatru		brak			
Minimalne warunki atmosferyczne do startu i lądowania		Dzień		Noc	
		Widzialność		3000 m	
		Pułap chmur		1200 ft	
Stale przeszkody: Bramki w rozstawie 95m. N: za bramką plac zabaw i drzewa do 25m wys. w odl. 80m. Po prawej stronie podejścia od N maszty antenowe Policji i Straży Granicznej. S: za bramką boisko do piłki ręcznej, dalej drzewa do 25m w odl. 125m i zabudowa. E: wiata, od W budynku wśród drzew do 25m wysokości.					
Ograniczenia lokalne: ADIZ – granica państwowa w odl. 3,5km (kier. 120°)			Procedury specjalne: Cat. A		
Administrator terenu		Białowiecki Ośrodek Kultury, tel. 85 681 2460			
Łączność radiotelefoniczna		169,000 MHz (kanał 39); 149,900 (kanał U02)			
Pomoc medyczna, nr tel.		DM10-01 Białystok, tel. 85 665 8830, 85 652 5899			
Straż Pożarna, nr tel.		PSP WSKR, tel. 85 653 7341			
Policja, nr tel.		KWP Oficer dyż., tel. 85 654 4850			
Służba ruchu lotniczego		ATC lub FIS dla danej przestrzeni lub obszaru			
Osłona meteorologiczna		CBPL (IMGW) Warszawa, tel. 22 569 4592, -4584, 503 122 805			
Zabezpieczenie terenu: Straż Pożarna, załoga HEMS					



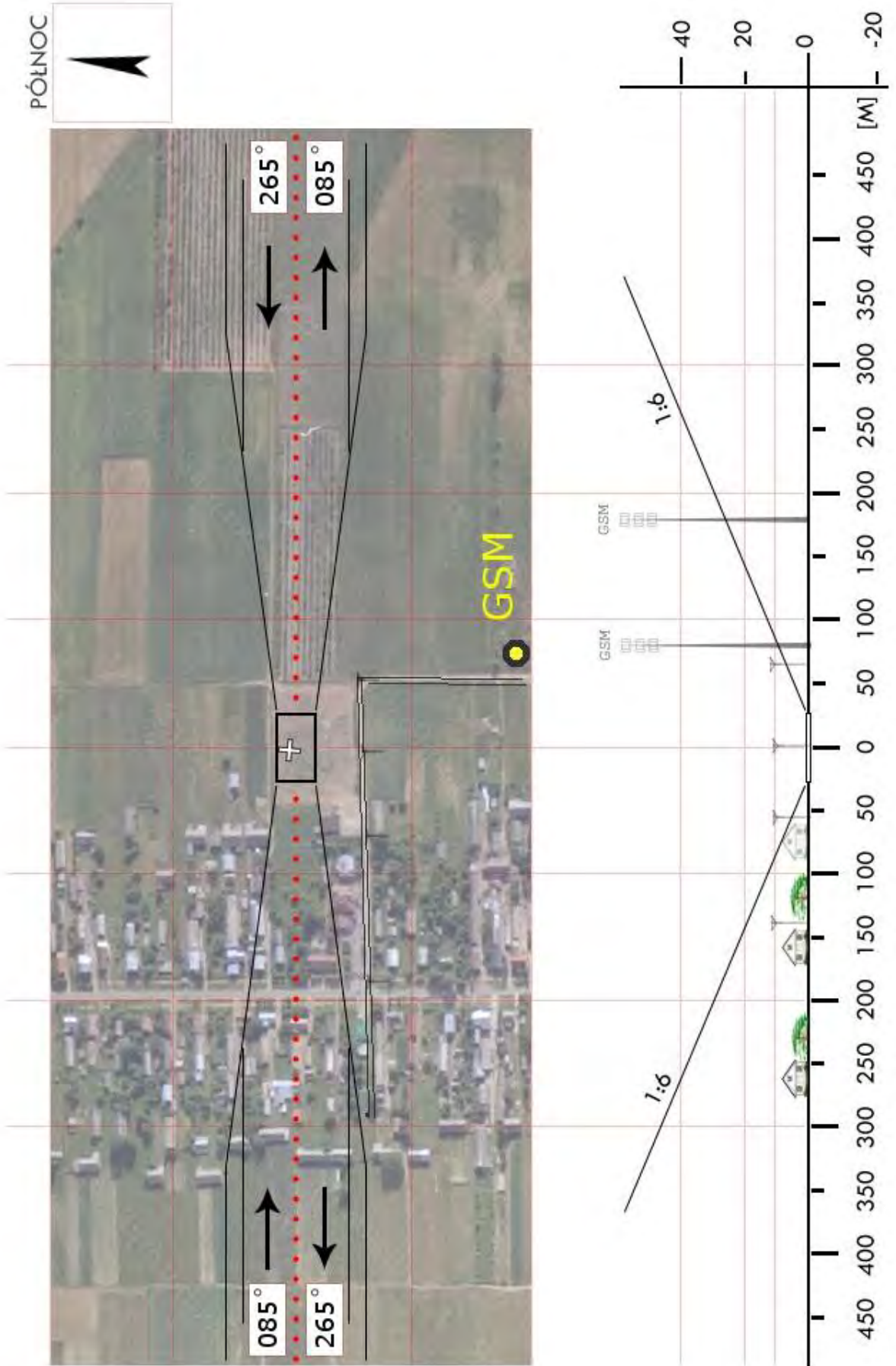
<b>BHA 03</b>	<b>Czeremcha / boisko</b>		Współrzędne geograficzne		52° 31,73' N 023° 21,13' E
	gm. Czeremcha		Wzniesienie nad poziom morza		581 ft
	pow. hajnowski woj. podlaskie				
Stopień trudności		<b>I</b>			
Główny kierunek podejścia		150° / 330°		Światła podejścia	
Główny kierunek startu		330° / 150°		brak	
		FATO		TLOF	
Wymiary		90 x 70 m		90 x 70 m	
Rodzaj nawierzchni		trawa		trawa	
Oznakowanie		brak		brak	
Oświetlenie		brak		brak	
Oświetlenie przeszkód		brak			
Wskaźnik kierunku wiatru		brak			
Minimalne warunki atmosferyczne do startu i lądowania		Dzień		Noc	
		Widzialność		Widzialność	
		Pułap chmur		Podstawa chmur	
		1500 m		3000 m	
		500 ft		1200 ft	
Stale przeszkody: Słup linii WN na kierunku 190°; maszt GSM na kierunku 290° w odległości ok.150m; od strony zach. linia kolejowa z lampami oświetlenia wysokość ok. 15m.					
Ograniczenia lokalne: ADIZ 4 km do granicy państwowej			Procedury specjalne: brak		
Administrator terenu		PKP Oddz. Gosp. Nieruchomościami Warszawa			
Łączność radiotelefoniczna		169,000 MHz (kanał 39); 149,900 (kanał U02)			
Pomoc medyczna, nr tel.		PR Hajnówka, tel. 85 684 2209, 85 683 2042			
Straż Pożarna, nr tel.		KP PSP Hajnówka, tel. 85 682 9580			
Policja, nr tel.		KPP Hajnówka, tel. 85 873 4200			
Służba ruchu lotniczego		Olsztyn INFO 118,775; Warszawa INFO 119,450 MHz			
Osłona meteorologiczna		IMGW Okęcie, tel. 22 846 0682, 22 650 4485			
Zabezpieczenie terenu: Straż Pożarna, załoga HEMS					



<b>BHA 3x</b>	<b>Połowce / lądowisko SG</b>		Współrzędne geograficzne	52° 28,68' N 023° 21,32' E
	gm. Czeremcha		Wzniesienie nad poziom morza	571 ft
	pow. hajnowski woj. podlaskie			
Stopień trudności		<b>I</b>		
Główny kierunek podejścia		062° / 214°	Światła podejścia	
Główny kierunek startu		242° / 034°	na kierunku 242°	
		<b>FATO</b>	<b>TLOF</b>	
Wymiary		40 x 40 m	20 x 20 m	
Rodzaj nawierzchni		trawa	beton	
Oznakowanie		białe znaczniki brzegowe	czerwony krzyż, biała litera H	
Oświetlenie		lampy krawędziowe i projektorowe	lampy narożne	
Oświetlenie przeszkód		tak		
Wskaźnik kierunku wiatru		oświetlony		
Minimalne warunki atmosferyczne do startu i lądowania			Dzień	Noc
		Widzialność	1500 m	Widzialność 3000 m
		Pułap chmur	500 ft	Podstawa chmur 1200 ft
Stale przeszkody: Maszt GSM (kratownica) h=57m na kierunku 156° w odl. 176m – oświetlony				
Ograniczenia lokalne: ADIZ – granica państwowa w odl. 670m (kierunek 130°); Strefa EP TRA 115 i 116 (GND±4400ft)		Procedury specjalne: Przed lądowaniem powiadomić Kierownika Zmiany Placówki SG w Połowcach, tel. 85 714 5011 lub 85 714 5012; Zdalne włączanie oświetlenia i HAPI f=118,450		
Administrator terenu		Podlaski Oddział Straży Granicznej, tel. 85 714 5092		
Łączność radiotelefoniczna		169,000 MHz (kanał 39); 149,900 (kanał U02)		
Pomoc medyczna, nr tel.		Bielsk Podlaski IP/SOR, tel. 85 833 4302		
Straż Pożarna, nr tel.		KP PSP Hajnówka, tel. 85 682 9580		
Policja, nr tel.		KPP Hajnówka, tel. 85 831 0400		
Służba ruchu lotniczego		Olsztyn INFO 118,775 MHz; tel. 61 896 7385		
Osłona meteorologiczna		IMGW Okęcie, tel. 22 846 0682, 22 569 4592		
Zabezpieczenie terenu: Załoga HEMS, Straż Graniczna				



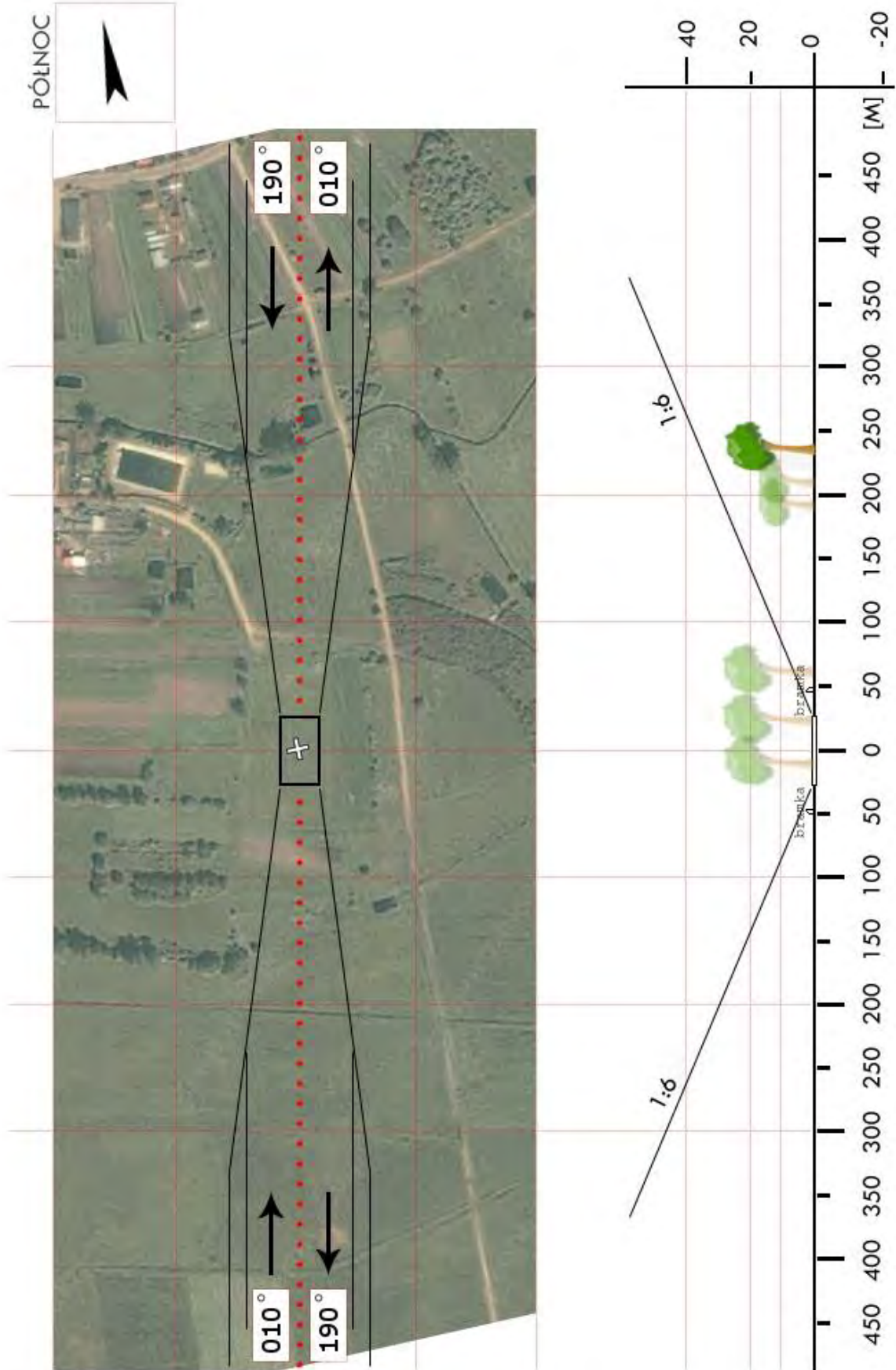
<b>BHA 04</b>	<b>Czyże / łąka</b>		Współrzędne geograficzne		52° 46,80' N 023° 25,50' E
	gm. Czyże		Wzniesienie nad poziom morza		508 ft
	pow. hajnowski woj. podlaskie				
Stopień trudności		<b>I</b>			
Główny kierunek podejścia		085° / 265°		Światła podejścia	
Główny kierunek startu		265° / 085°		brak	
		<b>FATO</b>		<b>TLOF</b>	
Wymiary		60 x 85 m		10 x 10 m	
Rodzaj nawierzchni		trawa		trawa	
Oznakowanie		brak		brak	
Oświetlenie		brak		brak	
Oświetlenie przeszkód		brak			
Wskaźnik kierunku wiatru		brak			
Minimalne warunki atmosferyczne do startu i lądowania		Dzień		Noc	
		Widzialność		Widzialność	
		Pułap chmur		Podstawa chmur	
		1500 m		3000 m	
		500 ft		1200 ft	
Stale przeszkody: Maszt GSM h=50m na kier. 160° w odl. 192m; Linia energetyczna h=8m na kier. S w odl. 47m; Antena na budynku Policji na kier. 220° w odl. 90m; Piorunochron na budynku UG na kier. 240° w odl. 120m					
Ograniczenia lokalne: brak			Procedury specjalne: Lądowanie w nocy przy asyście straży pożarnej		
Administrator terenu		UG Czyże, tel. 85 6813517			
Łączność radiotelefoniczna		169,000 MHz (kanał 39); 149,900 (kanał U02)			
Pomoc medyczna, nr tel.		PR Hajnówka, tel. 85 6822485			
Straż Pożarna, nr tel.		KP PSP Hajnówka, tel. 85 6829581			
Policja, nr tel.		KPP Hajnówka, tel. 85 8734200			
Służba ruchu lotniczego		Olsztyn INFO 118,775MHz			
Osłona meteorologiczna		IMGW Okęcie, tel. 22 8460682, 22 6504485			
Zabezpieczenie terenu: Straż Pożarna					



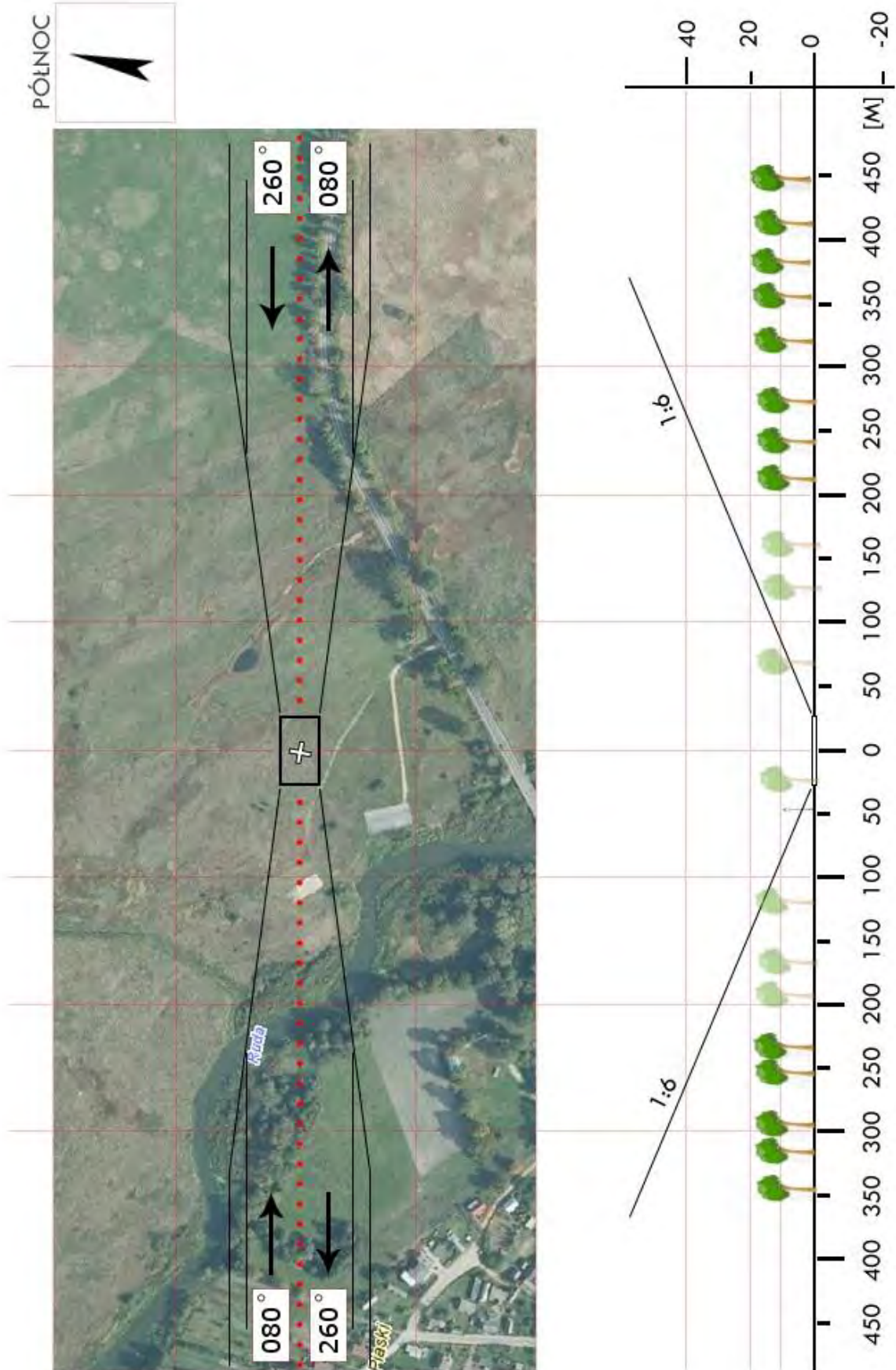
<b>BHA 05</b>	<b>Dubicze Cerkiewne / boisko</b>		Współrzędne geograficzne		52° 38,93' N 023° 26,32' E	
	gm. Dubicze Cerkiewne		Wzniesienie nad poziom morza		538 ft	
	pow. hajnowski woj. podlaskie					
Stopień trudności		<b>I</b>				
Główny kierunek podejścia		050° / 230°		Światła podejścia		
Główny kierunek startu		230° / 050°		brak		
		FATO		TLOF		
Wymiary		90 x 70 m		90 x 70 m		
Rodzaj nawierzchni		trawa		trawa		
Oznakowanie		brak		brak		
Oświetlenie		brak		brak		
Oświetlenie przeszkód		brak				
Wskaźnik kierunku wiatru		brak				
Minimalne warunki atmosferyczne do startu i lądowania		Dzień		Noc		
		Widzialność	1500 m	Widzialność	3000 m	
		Pułap chmur	500 ft	Podstawa chmur	1200 ft	
Stale przeszkody: Od strony pd. wsch. wzdłuż drogi budynki Straży Granicznej, na kierunku 100 maszt radiotelefoniczny Straży Granicznej, wysokość ok. 40m						
Ograniczenia lokalne: ADIZ 10 km do granicy państwowej			Procedury specjalne: brak			
Administrator terenu		UG Dubicze Cerkiewne, tel. 85 682 7981				
Łączność radiotelefoniczna		169,000 MHz (kanał 39); 149,900 (kanał U02)				
Pomoc medyczna, nr tel.		PR Hajnówka, tel. 85 684 2209, 85 683 2042				
Straż Pożarna, nr tel.		KP PSP Hajnówka, tel. 85 682 9580				
Policja, nr tel.		KPP Hajnówka, tel. 85 873 4200				
Służba ruchu lotniczego		Olsztyn INFO 118,775 MHz				
Osłona meteorologiczna		IMGW Okęcie, tel. 22 846 0682, 22 650 4485				
Zabezpieczenie terenu: Straż Pożarna						



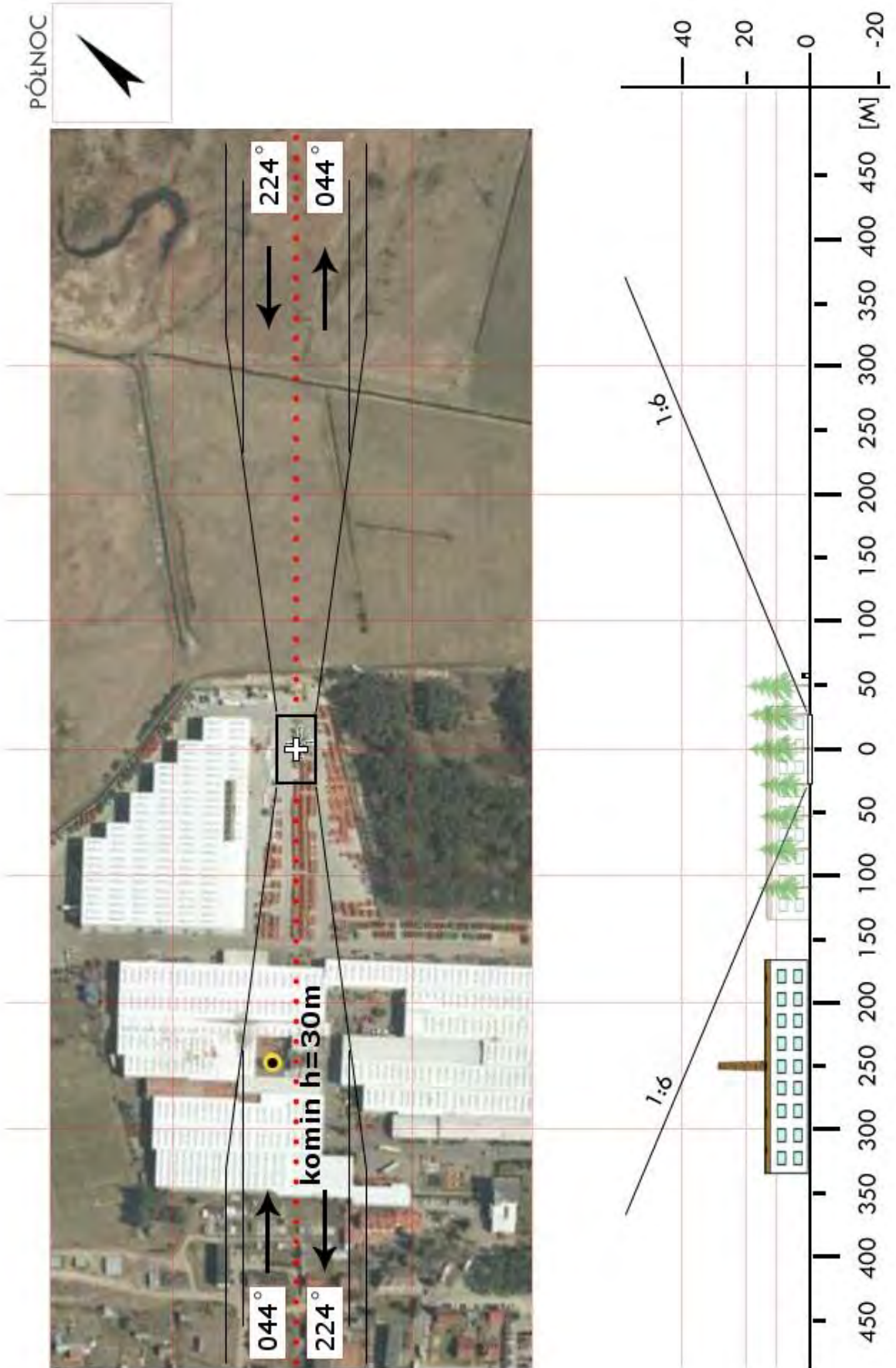
<b>BHA 07</b>	<b>Kleszczele / boisko</b>		Współrzędne geograficzne		52° 34,09' N 023° 19,67' E
	gm. Kleszczele		Wzniesienie nad poziom morza		528 ft
	pow. hajnowski woj. podlaskie				
Stopień trudności		<b>I</b>			
Główny kierunek podejścia		010° / 190°		Światła podejścia	
Główny kierunek startu		190° / 010°		brak	
		<b>FATO</b>		<b>TLOF</b>	
Wymiary		60 x 110 m		60 x 110 m	
Rodzaj nawierzchni		trawa		trawa	
Oznakowanie		brak		brak	
Oświetlenie		brak		brak	
Oświetlenie przeszkód		brak			
Wskaźnik kierunku wiatru		brak			
Minimalne warunki atmosferyczne do startu i lądowania		Dzień		Noc	
		Widzialność		Widzialność	
		Pułap chmur		Podstawa chmur	
		1500 m		3000 m	
		500 ft		1200 ft	
Stale przeszkody: Od strony pn.-zach. pojedyncze drzewa wys. ok. 25m					
Ograniczenia lokalne: ADIZ 8 km do granicy państwowej			Procedury specjalne: brak		
Administrator terenu		Urząd Miejski Kleszczele, tel. 85 681 8004			
Łączność radiotelefoniczna		169,000 MHz (kanał 39); 149,900 (kanał U02)			
Pomoc medyczna, nr tel.		PR Hajnówka, tel. 85 684 2209, 85 683 2042			
Straż Pożarna, nr tel.		KP PSP Hajnówka, tel. 85 682 9580			
Policja, nr tel.		KPP Hajnówka, tel. 85 873 4200			
Służba ruchu lotniczego		Olsztyn INFO 118,775 MHz			
Osłona meteorologiczna		IMGW Okęcie, tel. 22 846 0682, 22 650 4485			
Zabezpieczenie terenu: Straż Pożarna, załoga HEMS					



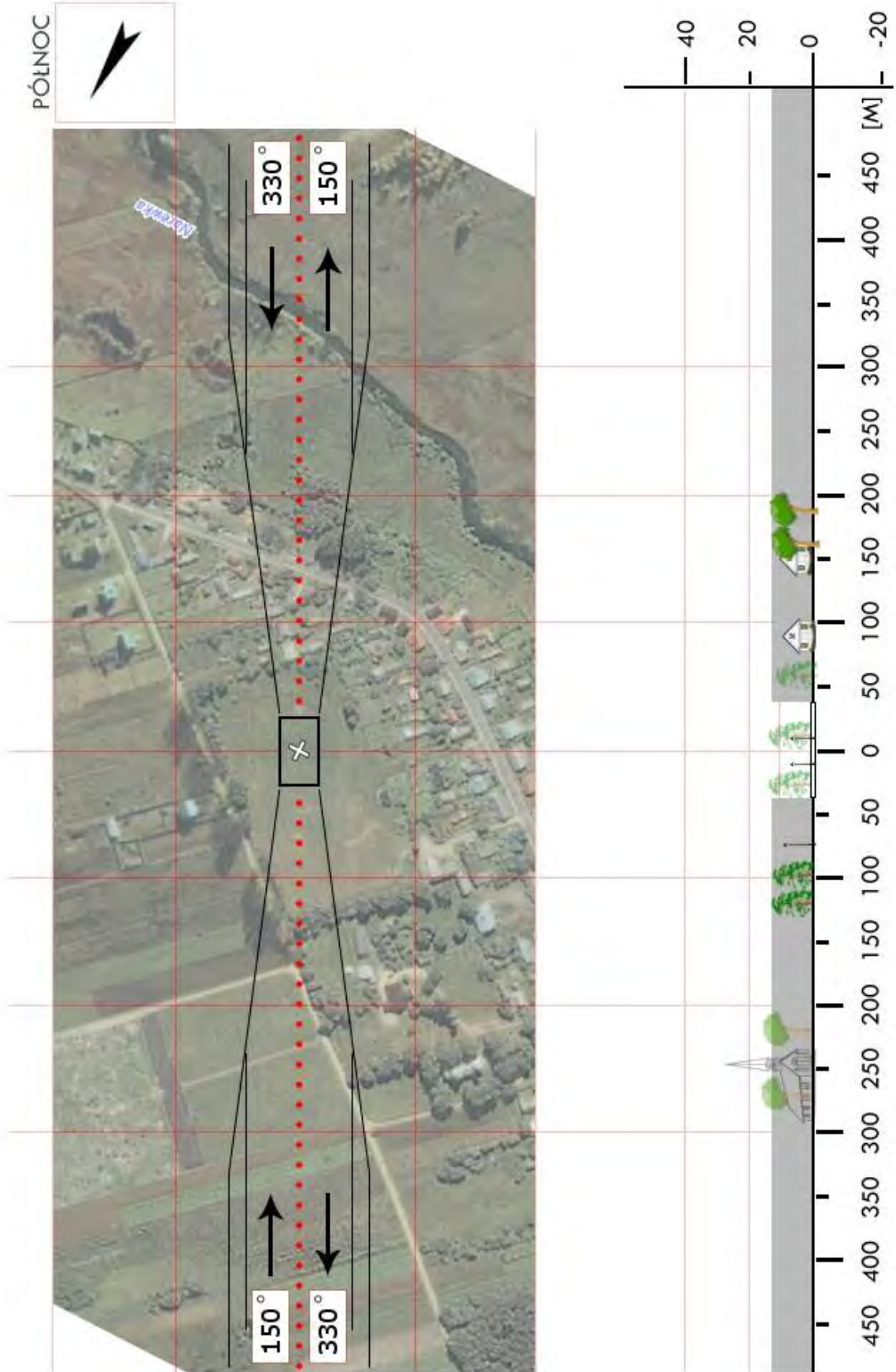
<b>BHA 08</b>	<b>Narew / łąka</b>		Współrzędne geograficzne	52° 55,05' N 023° 31,40' E	
	gm. Narew		Wzniesienie nad poziom morza	459 ft	
	pow. hajnowski woj. podlaskie				
Stopień trudności		I			
Główny kierunek podejścia		260° / 080°	Światła podejścia		
Główny kierunek startu		080° / 260°	brak		
		FATO	TLOF		
Wymiary		25 x 50 m	10 x 10 m		
Rodzaj nawierzchni		trawa	trawa		
Oznakowanie		brak	brak		
Oświetlenie		brak	brak		
Oświetlenie przeszkód		brak			
Wskaźnik kierunku wiatru		brak			
Minimalne warunki atmosferyczne do startu i lądowania			Dzień	Noc	
		Widzialność	1500 m	Widzialność	3000 m
		Pułap chmur	500 ft	Podstawa chmur	1200 ft
Stałe przeszkody: brak					
Ograniczenia lokalne: brak		Procedury specjalne: Lądowanie w nocy przy asyście straży pożarnej			
Administrator terenu		UG Narew, tel. 85 6816741			
Łączność radiotelefoniczna		169,000 MHz (kanał 39); 149,900 (kanał U02)			
Pomoc medyczna, nr tel.		PR Hajnówka, tel. 85 6842209			
Straż Pożarna, nr tel.		KP PSP Hajnówka, tel. 85 6829591			
Policja, nr tel.		KP Hajnówka, tel. 85 8734200			
Służba ruchu lotniczego		Olsztyn INFO 118,775MHz			
Osłona meteorologiczna		IMGW Okęcie, tel. 22 8460682, 22 6504485			
Zabezpieczenie terenu: Straż Pożarna					



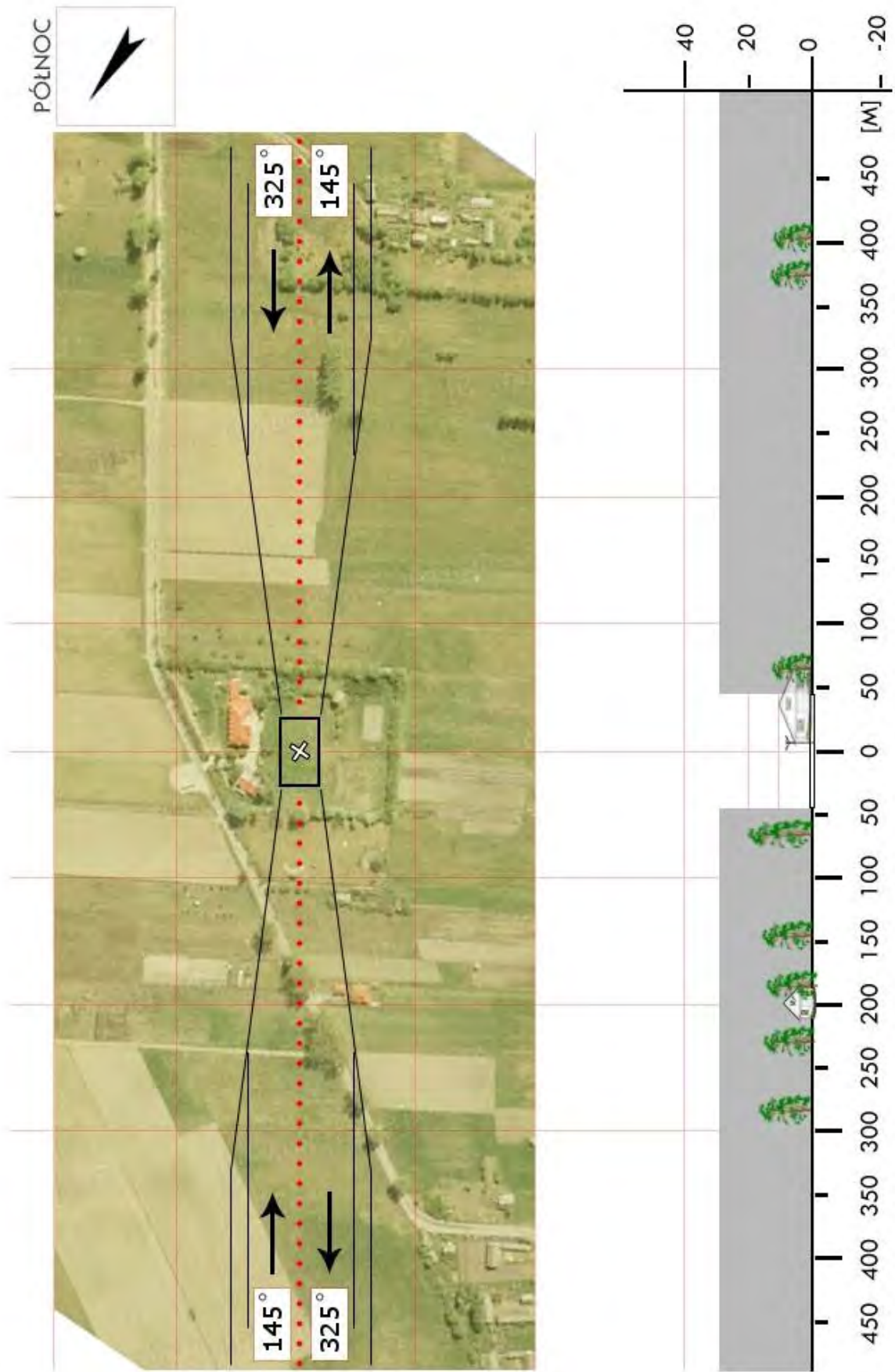
<b>BHA 8a</b>	<b>Narew / lądowisko</b>		Współrzędne geograficzne	52° 54,53' N 023° 32,34' E	
	gm. Narew		Wzniesienie nad poziom morza	444 ft	
	pow. hajnowski woj. podlaskie				
Stopień trudności		I			
Główny kierunek podejścia		224° / 044°	Światła podejścia		
Główny kierunek startu		044° / 244°	na kierunku 224°		
		FATO	TLOF		
Wymiary		90 x 30 m	Ø 15 m		
Rodzaj nawierzchni		kostka betonowa	kostka betonowa		
Oznakowanie		biała linia graniczna	biała litera H		
Oświetlenie		lampy krawędziowe	lampy narożne		
Oświetlenie przeszkód		brak			
Wskaźnik kierunku wiatru		oświetlony			
Minimalne warunki atmosferyczne do startu i lądowania			Dzień	Noc	
		Widzialność	1500 m	Widzialność	3000 m
		Pułap chmur	500 ft	Podstawa chmur	1200 ft
Stale przeszkody: Ogrodzenie h=1,6m na kier. 044 w odł. 60m; Drzewa h=20m na kier. 144 w odł. 80m Komin ciepłowni h=30m na kierunku 224 w odł. 350m; Hale produkcyjne h=12m na kierunku 224÷324 w odł. 45÷300m; Hangar h=12m na kier. 294 w odł. 25m; Maszt GSM h=50m na kier. 274 w odł. 300m					
Ograniczenia lokalne: brak		Procedury specjalne: Wymagany kontakt przed lądowaniem. Tel. 85 682 7266, 507 085 963, 506 140 245 (Lądowisko/hangar); NAREW-RADIO 118,315MHz			
Administrator terenu		PRONAR SP. z o.o., tel. 85 681 6329, 85 681 6429			
Łączność radiotelefoniczna		NAREW-Radio 118,315MHz			
Pomoc medyczna, nr tel.		ZPD Hajnówka, tel. 85 683 20242; PR 85 684 2209			
Straż Pożarna, nr tel.		KP PSP Hajnówka, tel. 85 682 9591			
Policja, nr tel.		KPP Hajnówka, tel. 85 873 4200			
Służba ruchu lotniczego		Olsztyn INFO 118,775 MHz, tel. 22 574 5588			
Osłona meteorologiczna		IMGW Okęcie, tel. 22 846 0682, 22 569 4592			
Zabezpieczenie terenu: Straż Pożarna, załoga HEMS					



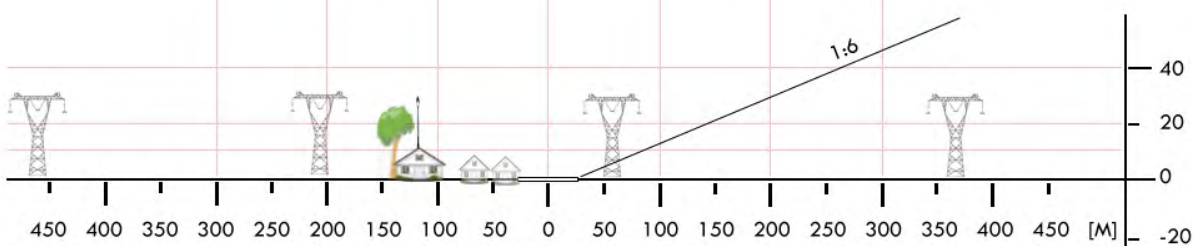
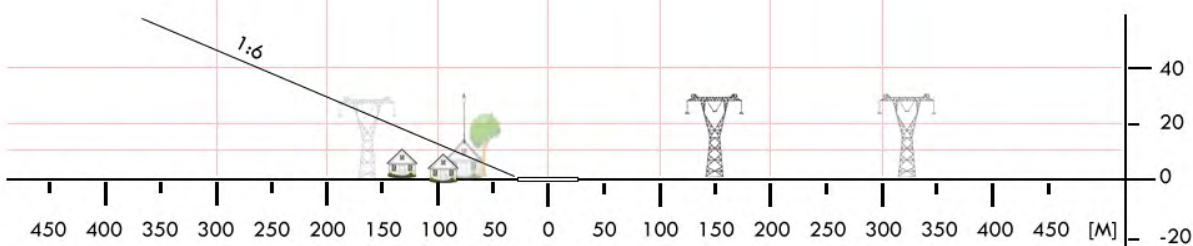
<b>BHA 09</b>	<b>Narewka / boisko</b>		Współrzędne geograficzne		52° 50,05' N 023° 45,83' E	
	gm. Narewka		Wzniesienie nad poziom morza		506 ft	
	pow. hajnowski woj. podlaskie					
Stopień trudności		<b>Wariant IIa</b>				
Główny kierunek podejścia		150° / 330°		Światła podejścia		
Główny kierunek startu		330° / 150°		brak		
		FATO		TLOF		
Wymiary		25 x 80 m		10 x 10 m		
Rodzaj nawierzchni		trawa		trawa		
Oznakowanie		brak		brak		
Oświetlenie		brak		brak		
Oświetlenie przeszkód		brak				
Wskaźnik kierunku wiatru		brak				
Minimalne warunki atmosferyczne do startu i lądowania		Dzień		Noc		
		Widzialność	1500 m	Widzialność	3000 m	
		Pułap chmur	500 ft	Podstawa chmur	1200 ft	
Stale przeszkody: Boisko „Orlik” na kier. 330° ogrodzone siatką z lampami h=10m w odległości 75m od środka boiska						
Ograniczenia lokalne: ADIZ 10 km do granicy państwowej			Procedury specjalne: Cat. A			
Administrator terenu		UG Narewka, tel. 85 682 9880				
Łączność radiotelefoniczna		169,000 MHz (kanał 39); 149,900 (kanał U02)				
Pomoc medyczna, nr tel.		PR Hajnówka, tel. 85 684 2209				
Straż Pożarna, nr tel.		KP PSP Hajnówka, tel. 85 682 9591				
Policja, nr tel.		KPP Hajnówka, tel. 85 873 4200				
Służba ruchu lotniczego		Olsztyn INFO 118,775MHz				
Osłona meteorologiczna		IMGW Okęcie, tel. 22 846 0682, 22 650 4485				
Zabezpieczenie terenu: Straż Pożarna						



<b>BIA 1a</b>	<b>Kruszewo / boisko</b>		Współrzędne geograficzne	53°06,52' N 022°50,38' E	
	gm. Choroszcz				
	pow. białostocki woj. podlaskie		Wzniesienie nad poziom morza	388 ft	
Stopień trudności		<b>Wariant IIb</b>			
Główny kierunek podejścia		325° / 145°	Światła podejścia		
Główny kierunek startu		145° / 325°	brak		
		FATO	TLOF		
Wymiary		25 x 95 m	10 x 10 m		
Rodzaj nawierzchni		trawa	trawa		
Oznakowanie		brak	brak		
Oświetlenie		brak	brak		
Oświetlenie przeszkód		brak			
Wskaźnik kierunku wiatru		brak			
Minimalne warunki atmosferyczne do startu i lądowania			Dzień	Noc	
		Widzialność	1500 m	Widzialność	3000 m
		Pułap chmur	500 ft	Podstawa chmur	1200 ft
Stale przeszkody: Drzewa h=18m na kierunku 300-350° w odległości 55m; Budynek szkoły h=10m na kier. 030° w odległości 47m; Słup h=6m na kier. 010° w odległości 27m.					
Ograniczenia lokalne: brak		Procedury specjalne: Lądowanie w nocy przy asyście straży pożarnej <b>Cat. A</b>			
Administrator terenu		UM Choroszcz, tel. 85 7191012			
Łączność radiotelefoniczna		169,000 MHz (kanał 39); 149,900 (kanał U02)			
Pomoc medyczna, nr tel.		PR Białystok, tel. 85 6637381, -83			
Straż Pożarna, nr tel.		KP PSP Białystok, tel. 85 6769981, -82			
Policja, nr tel.		KP Choroszcz, tel. 85 7191997, KPP Białystok tel. 85 6702473			
Służba ruchu lotniczego		Olsztyn INFO 118, 775MHz			
Osłona meteorologiczna		IMGW Okęcie, tel. 22 8460682, 22 6504485			
Zabezpieczenie terenu: Straż Pożarna					




<b>BIA 1b</b>	<b>Złotoria / boisko</b>		Współrzędne geograficzne		53° 10,15' N 022° 56,75' E
	gm. Choroszcz		Wzniesienie nad poziom morza		375 ft
	pow. białostocki woj. podlaskie				
Stopień trudności		<b>I</b>			
Główny kierunek podejścia		270° / 040°		Światła podejścia	
Główny kierunek startu		220° / 090°		brak	
		<b>FATO</b>		<b>TLOF</b>	
Wymiary		25 x 50 m		10 x 10 m	
Rodzaj nawierzchni		trawa		trawa	
Oznakowanie		brak		brak	
Oświetlenie		brak		brak	
Oświetlenie przeszkód		brak			
Wskaźnik kierunku wiatru		brak			
Minimalne warunki atmosferyczne do startu i lądowania		Dzień		Noc	
		Widzialność		Widzialność	
		1500 m		3000 m	
		Pułap chmur		Podstawa chmur	
		500 ft		1200 ft	
Stale przeszkody: Linia energetyczna h=27m na kier. N - w odległości 137m; Szkota z piorunochronem h=28m na kier. W - w odległości 118m.					
Ograniczenia lokalne: brak			Procedury specjalne: brak		
Administrator terenu		UM Choroszcz, tel. 85 713 2200			
Łączność radiotelefoniczna		169,000 MHz (kanał 39); 149,900 (kanał U02)			
Pomoc medyczna, nr tel.		PR Białystok, tel. 85 663 7381, -83			
Straż Pożarna, nr tel.		KP PSP Białystok, tel. 85 676 7981, -82			
Policja, nr tel.		KPP Białystok 85 676 9981, KP Łapy, tel. 85 715 8200			
Służba ruchu lotniczego		Olsztyn INFO 118,775 MHz, tel. 22 574 5588			
Osłona meteorologiczna		IMGW Okęcie, tel. 22 846 0682, 22 569 4592			
Zabezpieczenie terenu: Straż Pożarna, załoga HEMS					

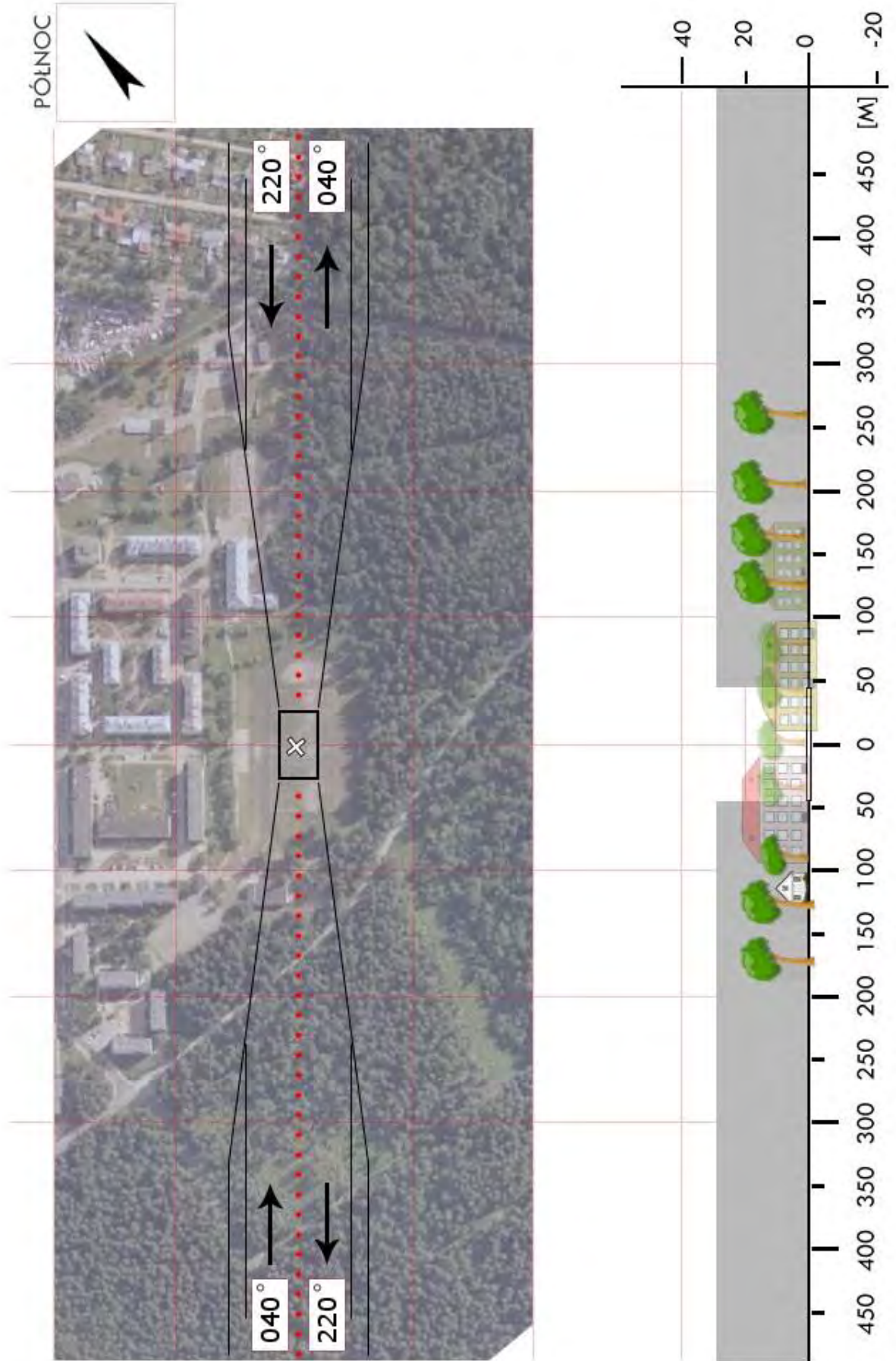


<b>BIA 1c</b>	<b>Pańki / boisko</b>		Współrzędne geograficzne	53° 07,47' N	
	gm. Choroszcz			022° 52,31' E	
	pow. białostocki		Wzniesienie nad poziom morza	377 ft	
woj. podlaskie					
Stopień trudności		<b>Wariant IIb</b>			
Główny kierunek podejścia		165° / 345°	Światła podejścia		
Główny kierunek startu		345° / 165°	brak		
		FATO	TLOF		
Wymiary		25 x 95 m	10 x 10 m		
Rodzaj nawierzchni		trawa	trawa		
Oznakowanie		brak	brak		
Oświetlenie		brak	brak		
Oświetlenie przeszkód		brak			
Wskaźnik kierunku wiatru		brak			
Minimalne warunki atmosferyczne do startu i lądowania			Dzień	Noc	
		Widzialność	1500 m	Widzialność	3000 m
		Pułap chmur	500 ft	Podstawa chmur	1200 ft
Stale przeszkody:					
S: Drzewa liściaste h=15m w odl. 52m od środka boiska;					
N: Drzewa iglaste o wys. do 20m w odl. 51m;					
E: drzewa liściaste o wys. do 13m, wśród nich linia NN h=7m.					
W: ogrodzenie, droga i las iglasty h=20m.					
Ograniczenia lokalne:		Procedury specjalne:			
brak		Cat. A			
Administrator terenu	UM Choroszcz, tel. 85 713 2200				
Łączność radiotelefoniczna	169,000 MHz (kanał 39); 149,900 (kanał U02)				
Pomoc medyczna, nr tel.	PR Białystok, tel. 85 663 7381, -83				
Straż Pożarna, nr tel.	KP PSP Białystok, tel. 85 676 7981, -82				
Policja, nr tel.	KPP Białystok 85 676 9981, KP Łapy, tel. 85 715 8200				
Służba ruchu lotniczego	Olsztyn INFO 118,775 MHz, tel. 22 574 5588				
Ośłona meteorologiczna	IMGW Okęcie, tel. 22 846 0682, 22 569 4592				
Zabezpieczenie terenu:					
Straż Pożarna, załoga HEMS					

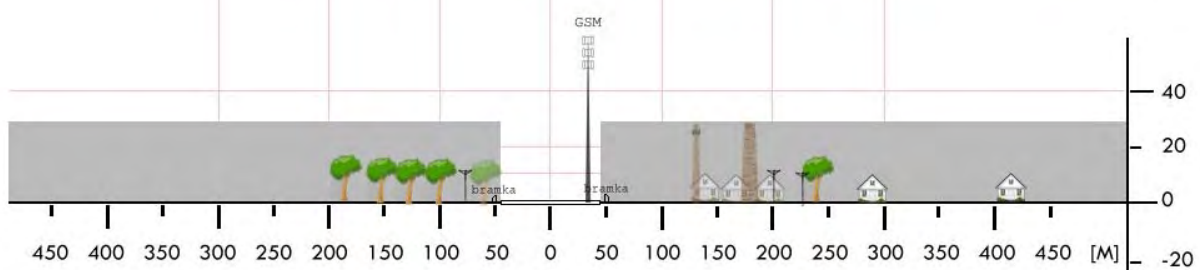
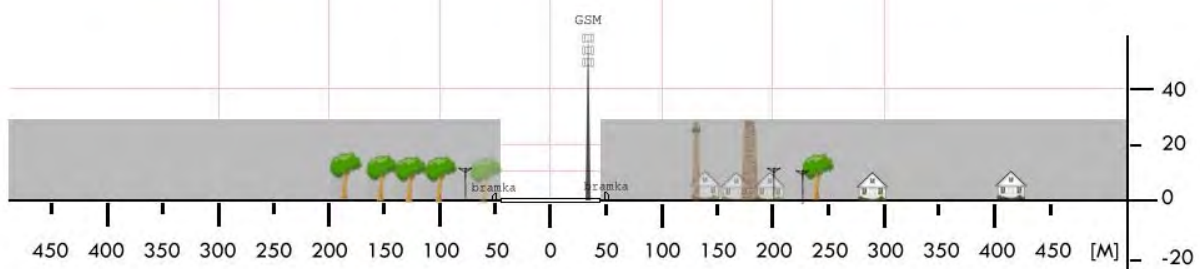
PÓLNOC



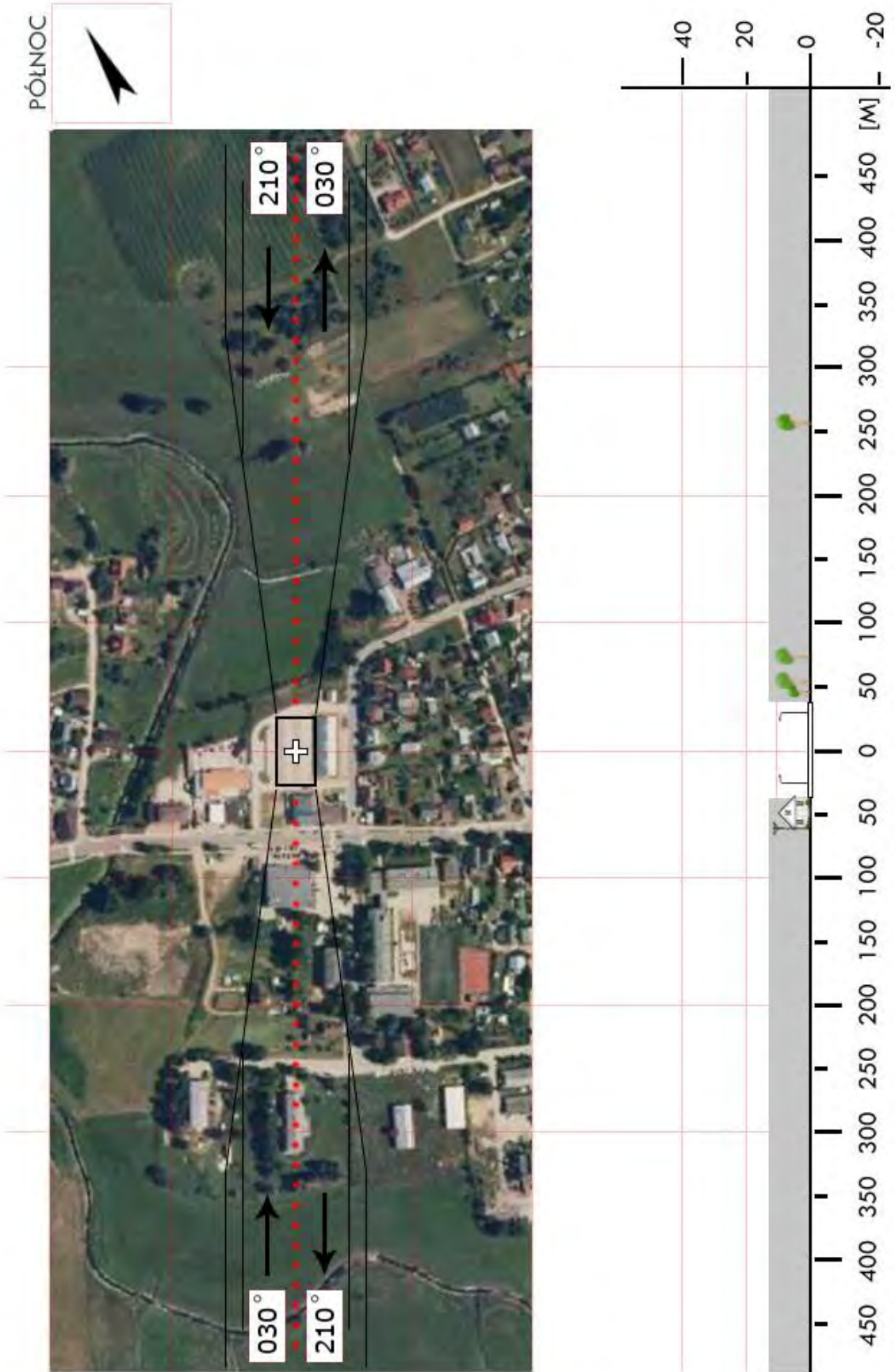
<b>BIA 02</b>	<b>Czarna Białostocka / stadion</b>		Współrzędne geograficzne		53° 17,83' N 023° 17,28' E		
	gm. Czarna Białostocka		Wzniesienie nad poziom morza		525 ft		
	pow. białostocki woj. podlaskie						
Stopień trudności		<b>Wariant IIb</b>					
Główny kierunek podejścia		040° / 220°		Światła podejścia			
Główny kierunek startu		220° / 040°		brak			
		FATO		TLOF			
Wymiary		74 x 96 m		10 x 10 m			
Rodzaj nawierzchni		trawa		trawa			
Oznakowanie		brak		brak			
Oświetlenie		brak		brak			
Oświetlenie przeszkód		brak					
Wskaźnik kierunku wiatru		brak					
Minimalne warunki atmosferyczne do startu i lądowania				Dzień		Noc	
		Widzialność		1500 m		Widzialność	3000 m
		Pułap chmur		500 ft		Podstawa chmur	1200 ft
Stale przeszkody: Budynek dwupiętrowy na kier. 350° w odl. 350°; Drzewa h=15m na kier. 250° w odl. 130m.							
Ograniczenia lokalne: brak			Procedury specjalne: Lądowanie w nocy przy asyście straży pożarnej  <b>Cat. A</b>				
Administrator terenu		UG Czarna Białostocka, tel. 85 7131340					
Łączność radiotelefoniczna		169,000 MHz (kanał 39); 149,900 (kanał U02)					
Pomoc medyczna, nr tel.		PR Białystok, tel. 85 6637300					
Straż Pożarna, nr tel.		KP PSP Białystok, tel. 85 6537328					
Policja, nr tel.		KPP Białystok, tel. 85 7455997					
Służba ruchu lotniczego		Olsztyn INFO 118,775MHz					
Osłona meteorologiczna		IMGW Okęcie, tel. 22 8460682, 22 6504485					
Zabezpieczenie terenu: Straż Pożarna							



<b>BIA 03</b>	<b>Dobrzyniewo Duże / boisko</b>		Współrzędne geograficzne		53° 12,03' N 023° 01,40' E	
	gm. Dobrzyniewo Duże		Wzniesienie nad poziom morza		426 ft	
	pow. białostocki woj. podlaskie					
Stopień trudności			<b>Wariant IIb</b>			
Główny kierunek podejścia			110° / 290°		Światła podejścia	
Główny kierunek startu			290° / 110°		brak	
			FATO		TLOF	
Wymiary			25 x 100 m		10 x 10 m	
Rodzaj nawierzchni			trawa		trawa	
Oznakowanie			brak		brak	
Oświetlenie			brak		brak	
Oświetlenie przeszkód			brak			
Wskaźnik kierunku wiatru			brak			
Minimalne warunki atmosferyczne do startu i lądowania			Dzień		Noc	
			Widzialność		3000 m	
			Pułap chmur		1200 ft	
Stale przeszkody: Komin h=25m na kier. 130° w odległości 205m; Wieża GSM h=55m na kier. 190° w odległości 100m; Linia energetyczna h=8m równoległa do linii podejścia/startu.						
Ograniczenia lokalne: brak			Procedury specjalne: Lądowanie w nocy przy asyście straży pożarnej <b>Cat. A</b>			
Administrator terenu			UG Dobrzyniewo Duże, tel. 85 7428155			
Łączność radiotelefoniczna			169,000 MHz (kanał 39); 149,900 (kanał U02)			
Pomoc medyczna, nr tel.			PR Białystok, tel. 85 6637381, -83			
Straż Pożarna, nr tel.			KP PSP Białystok, tel. 85 6769981, -82			
Policja, nr tel.			KPP Białystok, tel. 85 6703143, 85 7455997			
Służba ruchu lotniczego			Olsztyn INFO 118,775MHz			
Osłona meteorologiczna			IMGW Okęcie, tel. 22 8460682, 22 6504485			
Zabezpieczenie terenu: Straż Pożarna						

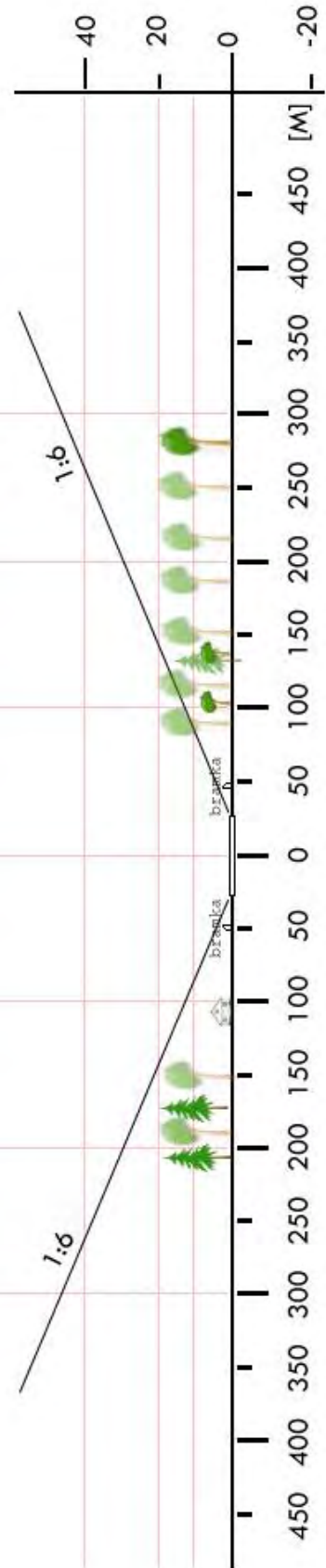


<b>BIA 04</b>	<b>Gródek / plac targowy *</b>		Współrzędne geograficzne	53° 05,68' N 023° 40,41' E	
	gm. Gródek				
	pow. białostocki woj. podlaskie		Wzniesienie nad poziom morza	453 ft	
Stopień trudności		<b>Wariant IIa</b>			
Główny kierunek podejścia		210° / 030°	Światła podejścia		
Główny kierunek startu		030° / 210°	brak		
		FATO	TLOF		
Wymiary		25 x 68 m	10 x 10 m		
Rodzaj nawierzchni		trawa	trawa		
Oznakowanie		brak	brak		
Oświetlenie		brak	brak		
Oświetlenie przeszkód		brak			
Wskaźnik kierunku wiatru		brak			
Minimalne warunki atmosferyczne do startu i lądowania			Dzień	Noc	
		Widzialność	1500 m	Widzialność	3000 m
		Pułap chmur	500 ft	Podstawa chmur	1200 ft
Stale przeszkody: Na podejściach: Od SW budynek h=10m w odl. 35m, dalej linie energetyczne i budynki o wys. do 10m. Od NE znak drogowy h=3m, ogrodzenie i drzewa o wys. do 7m, po bokach i dalej do 15m. Po bokach FATO latarnie h=10m.					
Ograniczenia lokalne: ADIZ - 13 km do granicy państwowej		Procedury specjalne: Cat. A			
Administrator terenu		UG Gródek, tel. 85 718 0664			
Łączność radiotelefoniczna		169,000 MHz (kanał 39); 149,900 (kanał U02)			
Pomoc medyczna, nr tel.		CPR Białystok, tel. 85 665 8830			
Straż Pożarna, nr tel.		KM PSP Białystok, tel. 85 670 2792, 85 670 9981			
Policja, nr tel.		KMP Białystok, tel. 85 670 3610, Gródek 85 718 0097			
Służba ruchu lotniczego		Olsztyn INFO 118,775 MHz, tel. 22 574 5588			
Osłona meteorologiczna		IMGW Okęcie, tel. 22 846 0682, 22 569 4592			
Zabezpieczenie terenu: Straż Pożarna, załoga HEMS					
----- * Targ we wtorki w godz. 05:00 – 11:00					

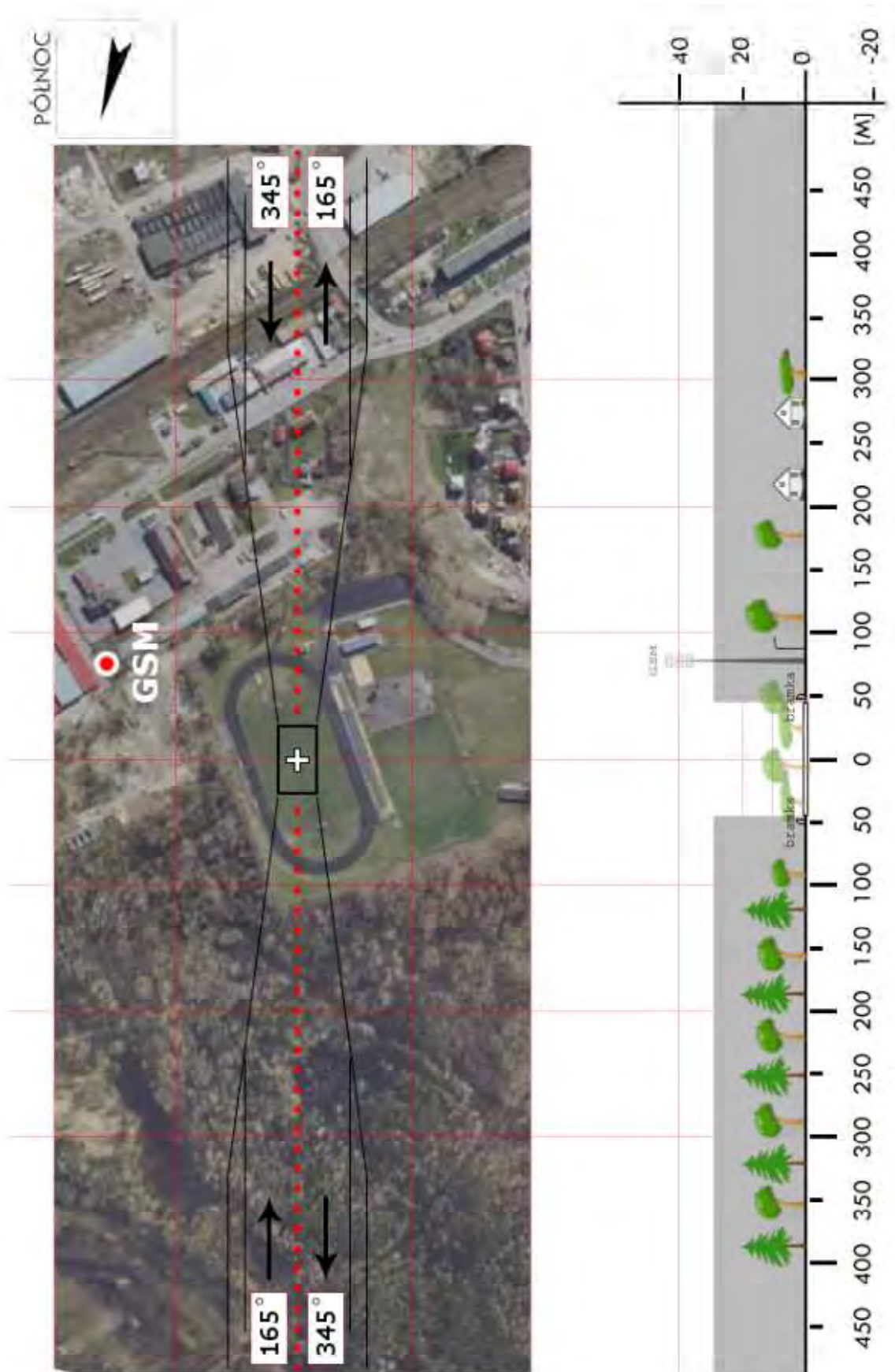


<b>BIA 4a</b>	<b>Zarzecznany / boisko</b>		Współrzędne geograficzne		53° 06,10' N 023° 41,16' E
	gm. Gródek		Wzniesienie nad poziom morza		475 ft
	pow. białostocki woj. podlaskie				
Stopień trudności		<b>I</b>			
Główny kierunek podejścia		270° / 090°		Światła podejścia	
Główny kierunek startu		090° / 270°		brak	
		<b>FATO</b>		<b>TLOF</b>	
Wymiary		25 x 50 m		10 x 10 m	
Rodzaj nawierzchni		trawa		trawa	
Oznakowanie		brak		brak	
Oświetlenie		brak		brak	
Oświetlenie przeszkód		brak			
Wskaźnik kierunku wiatru		brak			
Minimalne warunki atmosferyczne do startu i lądowania		Dzień		Noc	
		Widzialność		Widzialność	
		1500 m		3000 m	
		Pułap chmur		Podstawa chmur	
		500 ft		1200 ft	
<p>Stałe przeszkody:  Bramki w rozstawie 103m.  Na podejściach:  Od E za bramką piłkochwył 5m, ogrodzenie, dalej drzewa h=8m (obok 20m)  Od W za bramką piłkochwył 5m, ogrodzenie, niski budynek, parking z latarniami h=9m</p>					
Ograniczenia lokalne: ADIZ - 14 km do granicy państwowej			Procedury specjalne: brak		
Administrator terenu		UG Gródek, tel. 85 718 0664			
Łączność radiotelefoniczna		169,000 MHz (kanał 39); 149,900 (kanał U02)			
Pomoc medyczna, nr tel.		CPR Białystok, tel. 85 665 8830			
Straż Pożarna, nr tel.		KM PSP Białystok, tel. 85 670 2792, 85 670 9981			
Policja, nr tel.		KMP Białystok, tel. 85 670 3610, Gródek 85 718 0097			
Służba ruchu lotniczego		Olsztyn INFO 118,775 MHz, tel. 22 574 5588			
Osłona meteorologiczna		IMGW Okęcie, tel. 22 846 0682, 22 569 4592			
<p>Zabezpieczenie terenu:  Straż Pożarna, załoga HEMS</p>					

PÓLNOC




<b>BIA 06</b>	<b>Łapy / stadion</b>		Współrzędne geograficzne	52° 59,85' N	
	gm. Łapy			022° 53,40' E	
	pow. białostocki		Wzniesienie nad poziom morza	385 ft	
	woj. podlaskie				
Stopień trudności		<b>Wariant IIb</b>			
Główny kierunek podejścia		345° / 165°	Światła podejścia		
Główny kierunek startu		165° / 345°	brak		
		FATO	TLOF		
Wymiary		25 x 95 m	10 x 10 m		
Rodzaj nawierzchni		trawa	trawa		
Oznakowanie		brak	brak		
Oświetlenie		brak	brak		
Oświetlenie przeszkód		brak			
Wskaźnik kierunku wiatru		brak			
Minimalne warunki atmosferyczne do startu i lądowania			Dzień	Noc	
		Widzialność	1500 m	Widzialność	3000 m
		Pułap chmur	500 ft	Podstawa chmur	1200 ft
Stale przeszkody: Maszt GSM h=45m na kier. 100° w odległości 90m (oświetlony)					
Ograniczenia lokalne: brak		Procedury specjalne: Cat. A			
Administrator terenu		UM Łapy, tel. 85 715 2251			
Łączność radiotelefoniczna		169,000 MHz (kanał 39); 149,900 (kanał U02)			
Pomoc medyczna, nr tel.		PR Łapy, tel. 85 715 2369			
Straż Pożarna, nr tel.		KP PSP Łapy, tel. 85 715 2700			
Policja, nr tel.		KPP Łapy, tel. 85 715 2232			
Służba ruchu lotniczego		Olsztyn INFO 118,775MHz			
Osłona meteorologiczna		IMGW Okęcie, tel. 22 846 0682, 22 569 4592			
Zabezpieczenie terenu: Straż Pożarna, załoga HEMS					

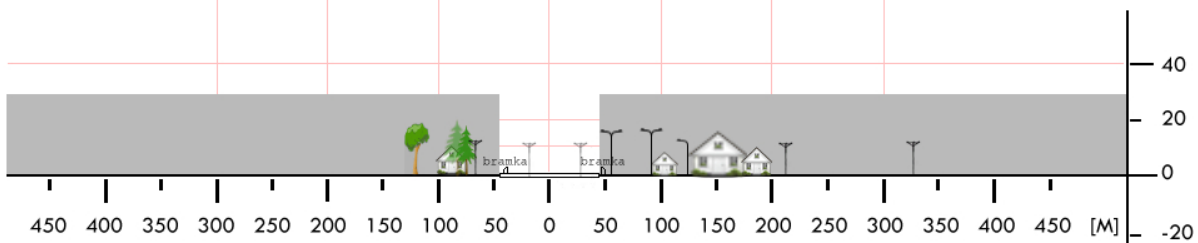
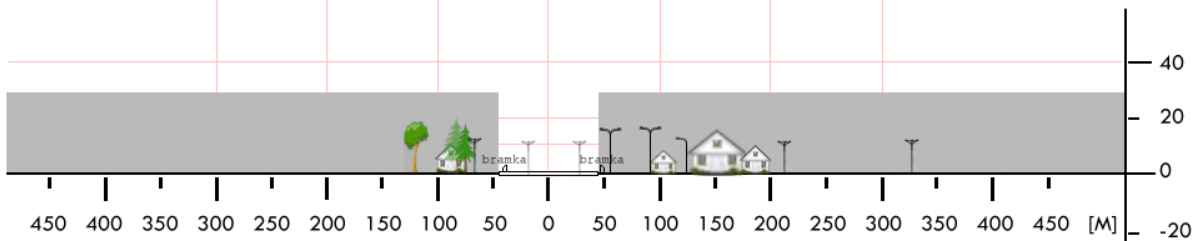
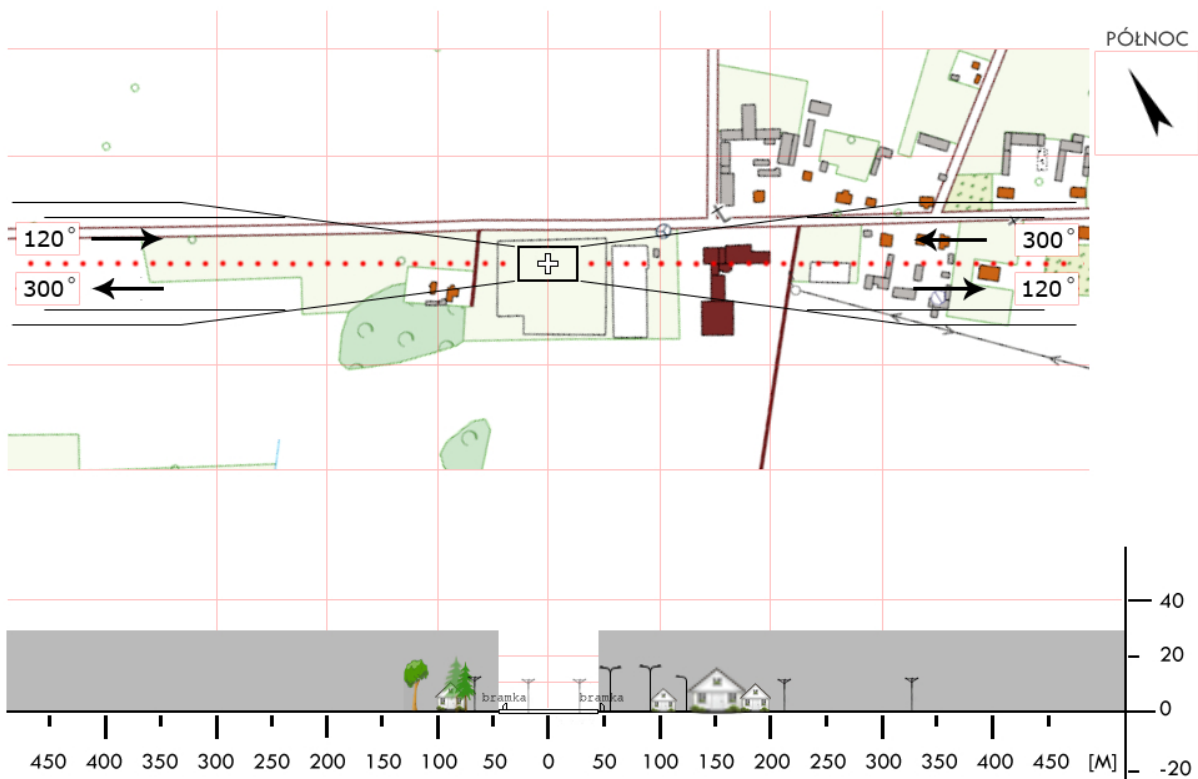


<b>BIA 07</b>	<b>Michałow</b> / boisko		Współrzędne geograficzne	53° 01,98' N 023° 36,99' E	
	gm. Michałow				
	pow. białostocki woj. podlaskie		Wzniesienie nad poziom morza	509 ft	
Stopień trudności		<b>Wariant IIb</b>			
Główny kierunek podejścia		310° / 130°	Światła podejścia		
Główny kierunek startu		130° / 310°	brak		
		FATO	TLOF		
Wymiary		25 x 100 m	10 x 10 m		
Rodzaj nawierzchni		trawa	trawa		
Oznakowanie		brak	brak		
Oświetlenie		brak	brak		
Oświetlenie przeszkód		brak			
Wskaźnik kierunku wiatru		brak			
Minimalne warunki atmosferyczne do startu i lądowania			Dzień	Noc	
		Widzialność	1500 m	Widzialność	3000 m
		Pułap chmur	500 ft	Podstawa chmur	1200 ft
Stale przeszkody: Bramki w rozstawie 106m, po bokach ulice z latarniami do 10m. NW: za bramką piłkochwył h=4,5m, dalej drugie boisko, za nim hala sportowa. SE: za bramką piłkochwył h=4,5m, dalej ukośnie linia ŚN h=10m w odl. 70-80m, za nią ulica z latarniami do 10m, dalej drzewa do 20m wysokości. W: trybuny z wieżą h=6m, dalej niska zabudowa.					
Ograniczenia lokalne: brak		Procedury specjalne: Cat. A			
Administrator terenu		UM Michałow, tel. 85 713 1774			
Łączność radiotelefoniczna		169,000 MHz (kanał 39); 149,900 (kanał U02)			
Pomoc medyczna, nr tel.		DM10-01 Białystok, tel. 85 665 8830, 85 652 5899			
Straż Pożarna, nr tel.		PSP WSKR, tel. 85 653 7341			
Policja, nr tel.		KWP, Oficer dyż., tel. 85 654 4850			
Służba ruchu lotniczego		Olsztyn INFO 118,775 MHz, tel. 22 574 5588			
Osłona meteorologiczna		IMGW Okęcie, tel. 22 846 0682, 22 569 4592			
Zabezpieczenie terenu: Straż Pożarna, załoga HEMS					

PÓLNOC

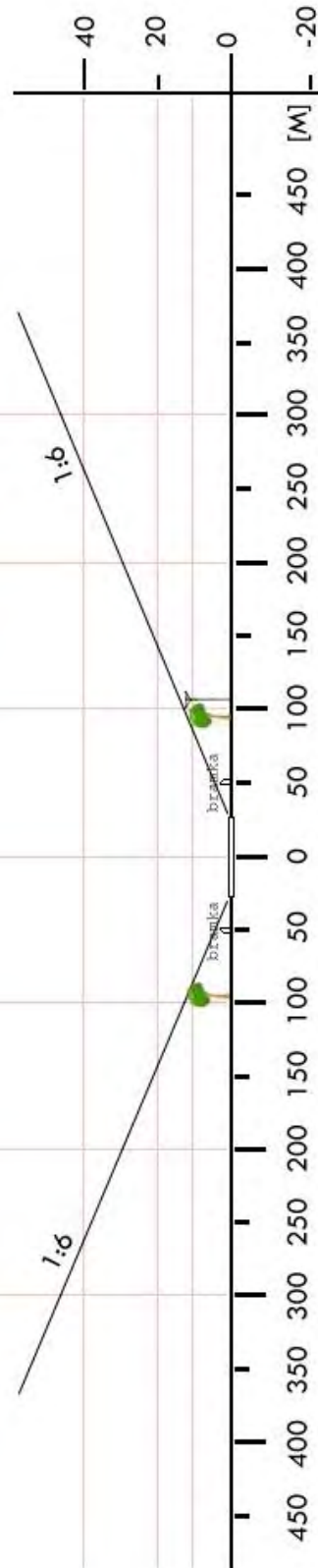
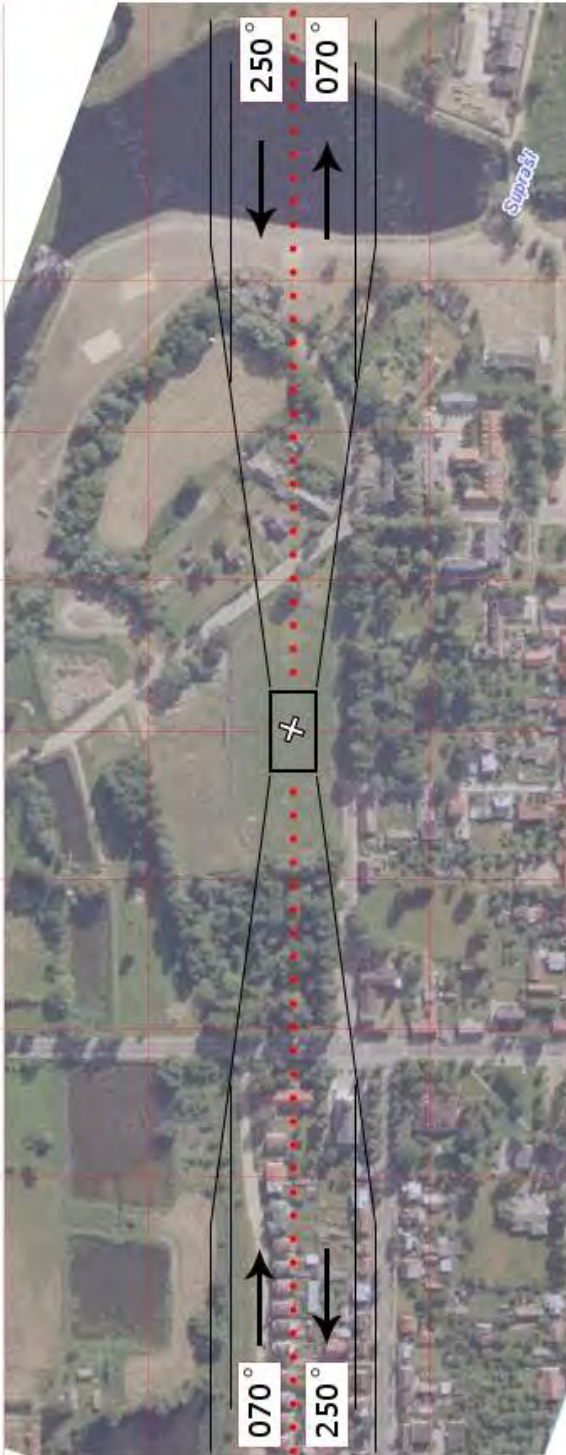


<b>BIA 08</b>	<b>Gołębie / boisko</b>		Współrzędne geograficzne	52° 55,69' N	
	gm. Poświętne			022° 49,06' E	
	pow. białostocki		Wzniesienie nad poziom morza	456 ft	
woj. podlaskie					
Stopień trudności		<b>Wariant IIb</b>			
Główny kierunek podejścia		300° / 120°	Światła podejścia		
Główny kierunek startu		120° / 300°	brak		
		FATO	TLOF		
Wymiary		25 x 95 m	10 x 10 m		
Rodzaj nawierzchni		trawa	trawa		
Oznakowanie		brak	brak		
Oświetlenie		brak	brak		
Oświetlenie przeszkód		brak			
Wskaźnik kierunku wiatru		brak			
Minimalne warunki atmosferyczne do startu i lądowania			Dzień	Noc	
		Widzialność	1500 m	Widzialność	3000 m
		Pułap chmur	500 ft	Podstawa chmur	1200 ft
Stale przeszkody:					
Podejścia:					
Od 300 po prawej zabudowania z drzewami o wys. do 15 i dalej 22m, bezpośrednio przed boiskiem linia energetyczna NN h=8m w odl. 70m i droga.					
Od 120 budynki szkoły, bezpośrednio przed boiskiem Orlik z lampami wysokości 15m w odl. 50m.					
Ograniczenia lokalne:		Procedury specjalne:			
brak		Cat. A			
Administrator terenu		UG, tel. 85 650 1314			
Łączność radiotelefoniczna		169,000 MHz (kanał 39); 149,900 (kanał U02)			
Pomoc medyczna, nr tel.		DM10-01 Białystok, tel. 85 665 8830, 85 652 5899			
Straż Pożarna, nr tel.		WSKR, tel. 85 653 7341			
Policja, nr tel.		KWP Oficer dyż., tel. 85 654 4850			
Służba ruchu lotniczego		ATC lub FIS dla danej przestrzeni lub obszaru			
Osłona meteorologiczna		CBPL (IMGW) Warszawa, tel. 22 569 4592, -4584, 503 122 805			
Zabezpieczenie terenu:					
Straż Pożarna, załoga HEMS					



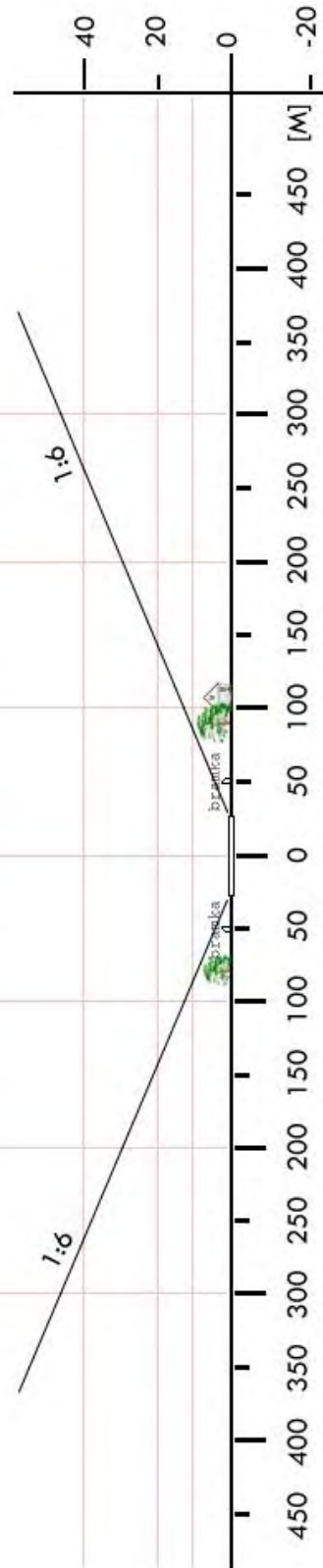
<b>BIA 09</b>	<b>Supraśl / stadion miejski</b>		Współrzędne geograficzne		53°12,47' N 023°20,42' E	
	gm. Supraśl		Wzniesienie nad poziom morza		420 ft	
	pow. białostocki woj. podlaskie					
Stopień trudności			I			
Główny kierunek podejścia			250° / 070°		Światła podejścia	
Główny kierunek startu			070° / 250°		brak	
			FATO		TLOF	
Wymiary			80 x 110 m		25 x 25 m	
Rodzaj nawierzchni			trawa		trawa	
Oznakowanie			brak		brak	
Oświetlenie			brak		brak	
Oświetlenie przeszkód			brak			
Wskaźnik kierunku wiatru			brak			
Minimalne warunki atmosferyczne do startu i lądowania			Dzień		Noc	
			Widzialność		3000 m	
			Pułap chmur		1200 ft	
Stałe przeszkody: S: drzewa 15-18m						
Ograniczenia lokalne: brak			Procedury specjalne: brak			
Administrator terenu			Klub Sportowy Supraślanka, tel. 85 713 2738			
Łączność radiotelefoniczna			169,000 MHz (kanał 39); 149,900 (kanał U02)			
Pomoc medyczna, nr tel.			PR Białystok, tel. 85 663 7381; -82; -83			
Straż Pożarna, nr tel.			KP PSP Białystok, tel. 85 676 9981, -8241			
Policja, nr tel.			KMP Białystok, tel. 85 745 5997			
Służba ruchu lotniczego			Olsztyn INFO 118,775 MHz			
Osłona meteorologiczna			IMGW Okęcie, tel. 22 846 0682, 22 650 4485			
Zabezpieczenie terenu: Straż Pożarna, załoga HEMS						

PÓLNOC

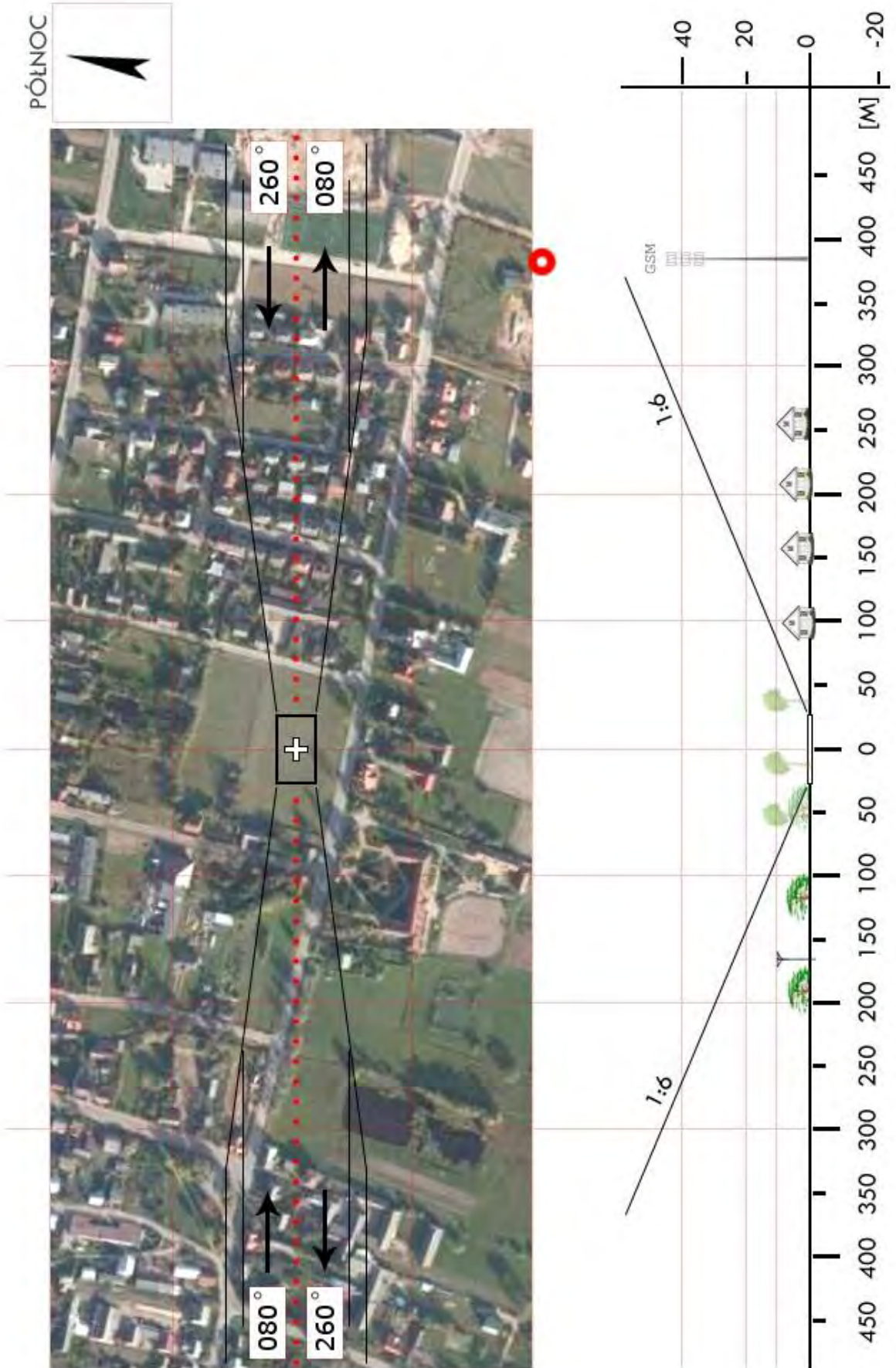


<b>BIA 10</b>	<b>Suraż / stadion miejski</b>		Współrzędne geograficzne		52° 57,48' N 022° 57,07' E
	gm. Suraż		Wzniesienie nad poziom morza		394 ft
	pow. białostocki				
	woj. podlaskie				
Stopień trudności		I			
Główny kierunek podejścia		120° / 300°		Światła podejścia	
Główny kierunek startu		300° / 120°		brak	
		FATO		TLOF	
Wymiary		80 x 110 m		25 x 25 m	
Rodzaj nawierzchni		trawa		trawa	
Oznakowanie		brak		brak	
Oświetlenie		brak		brak	
Oświetlenie przeszkód		brak			
Wskaźnik kierunku wiatru		brak			
Minimalne warunki atmosferyczne do startu i lądowania		Dzień		Noc	
		Widzialność	1500 m	Widzialność	3000 m
		Pułap chmur	500 ft	Podstawa chmur	1200 ft
Stałe przeszkody: E: las iglasty h=15m					
Ograniczenia lokalne: brak			Procedury specjalne: brak		
Administrator terenu		Burmistrz Suraża, tel. 85 6503184			
Łączność radiotelefoniczna		169,000 MHz (kanał 39); 149,900 (kanał U02)			
Pomoc medyczna, nr tel.		85 6637381; -82; -83			
Straż Pożarna, nr tel.		85 653 73 41			
Policja, nr tel.		85 670 24 73			
Służba ruchu lotniczego		Olsztyn INFO 118,775 MHz			
Osłona meteorologiczna		IMGW Okęcie, tel. 22 8460682, 22 6504485			
Zabezpieczenie terenu: Straż Pożarna, załoga HEMS					

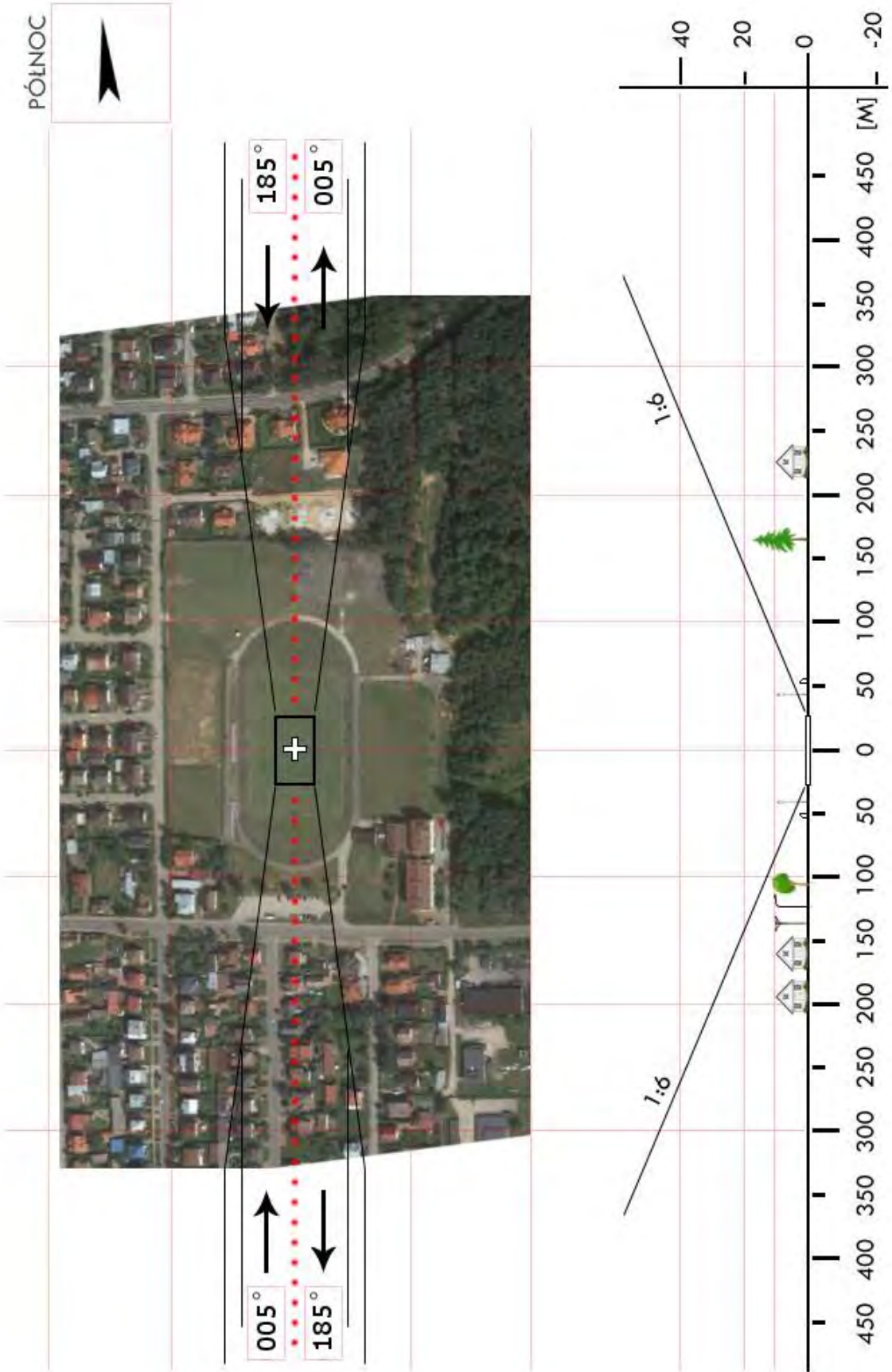
PÓLNOC



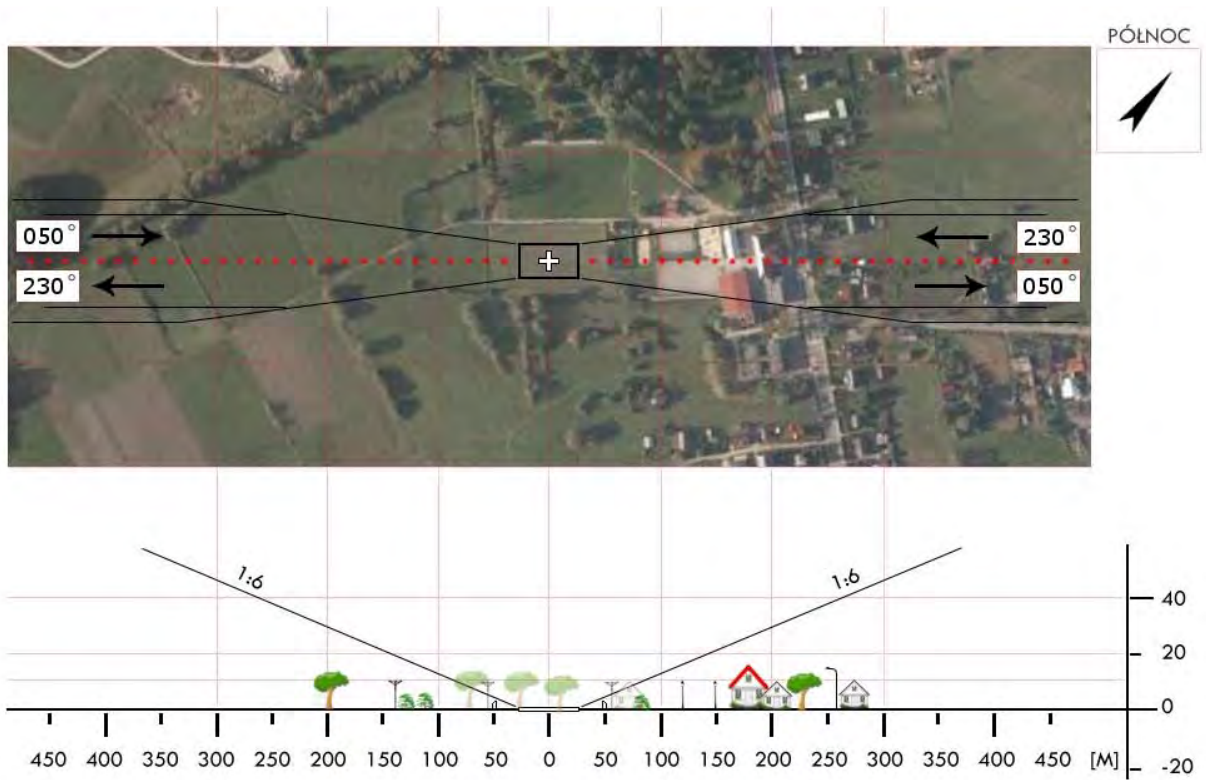
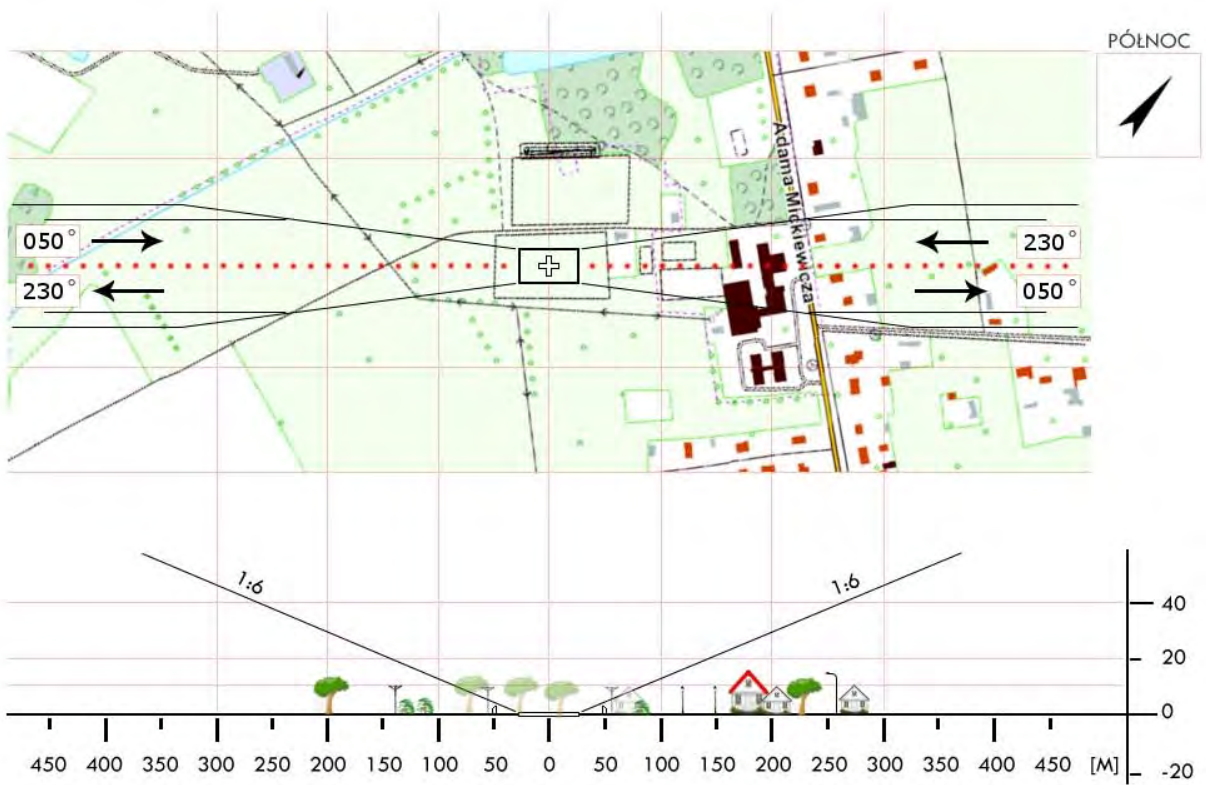
<b>BIA 12</b>	<b>Tykocin / łąka</b>		Współrzędne geograficzne		53° 12,27' N 022° 46,37' E
	gm. Tykocin		Wzniesienie nad poziom morza		360 ft
	pow. białostocki				
	woj. podlaskie				
Stopień trudności		I			
Główny kierunek podejścia		080° / 260°		Światła podejścia	
Główny kierunek startu		260° / 080°		brak	
		FATO		TLOF	
Wymiary		25 x 50 m		15 x 15 m	
Rodzaj nawierzchni		trawa		trawa	
Oznakowanie		brak		brak	
Oświetlenie		brak		brak	
Oświetlenie przeszkód		brak			
Wskaźnik kierunku wiatru		brak			
Minimalne warunki atmosferyczne do startu i lądowania		Dzień		Noc	
		Widzialność		Widzialność	
		Pułap chmur		Podstawa chmur	
		1500 m		3000 m	
		500 ft		1200 ft	
Stale przeszkody: Maszt GSM h=40m na kierunku 110° w odl 420m					
Ograniczenia lokalne: brak			Procedury specjalne: brak		
Administrator terenu		UM Tykocin, tel. 58 7181627			
Łączność radiotelefoniczna		169,000 MHz (kanał 39); 149,900 (kanał U02)			
Pomoc medyczna, nr tel.		PR Białystok, tel. 85 663 7381, -83			
Straż Pożarna, nr tel.		KP PSP Białystok tel. 85 676 9981, -82			
Policja, nr tel.		KP Tykocin tel. 85 718 1656, KPP Białystok tel. 85 670 2473			
Służba ruchu lotniczego		Olsztyn INFO 118,775MHz			
Osłona meteorologiczna		IMGW Okęcie, tel. 22 846 0682, 22 569 4592			
Zabezpieczenie terenu: Straż Pożarna, załoga HEMS					



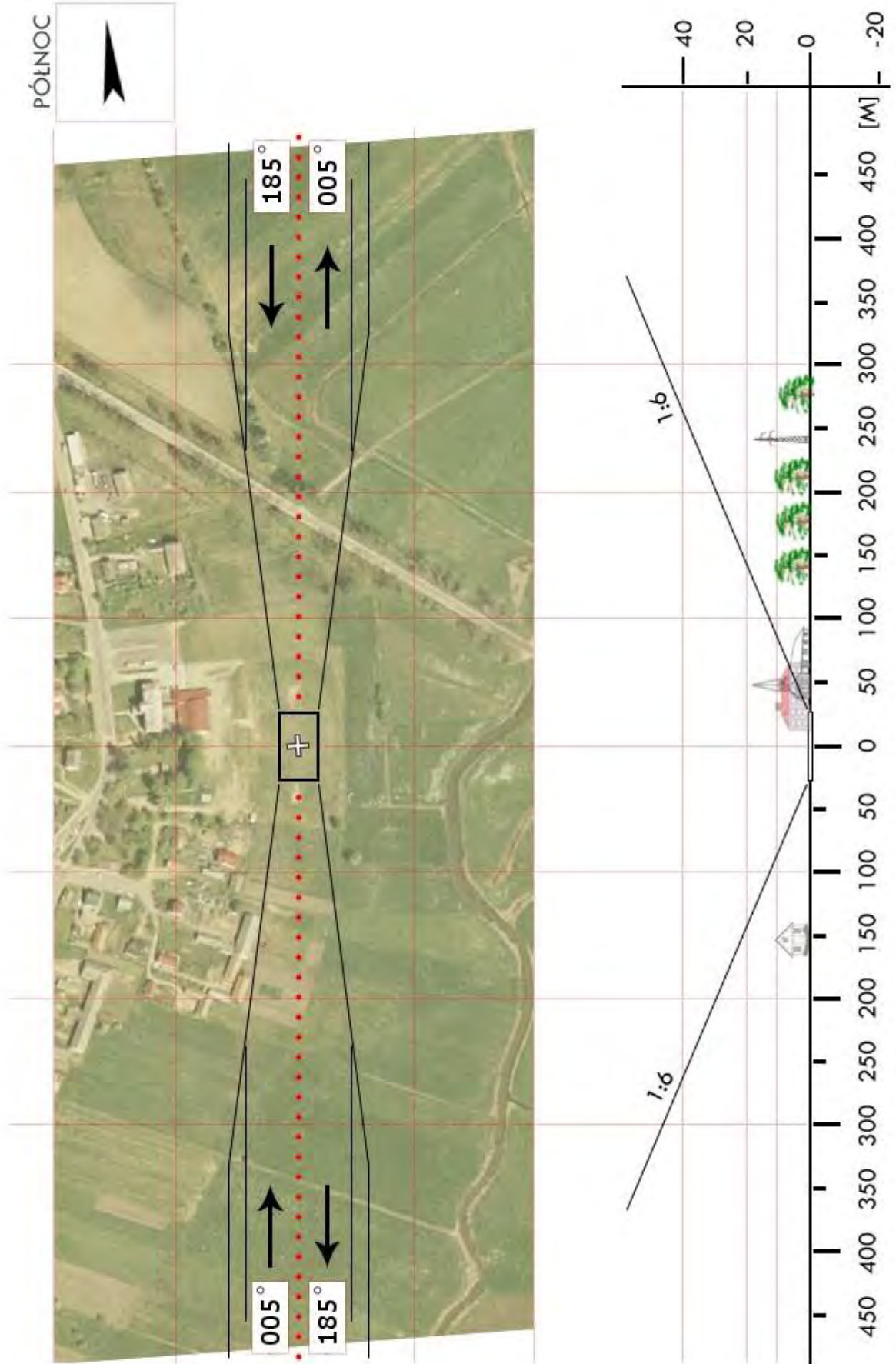
<b>BIA 13</b>	<b>Wasilków / stadion</b>		Współrzędne geograficzne		53° 12,32' N 023° 12,86' E
	gm. Wasilków		Wzniesienie nad poziom morza		448 ft
	pow. białostocki woj. podlaskie				
Stopień trudności		<b>I</b>			
Główny kierunek podejścia		005° / 185°		Światła podejścia	
Główny kierunek startu		185° / 005°		brak	
		FATO		TLOF	
Wymiary		25 x 50 m		10 x 10 m	
Rodzaj nawierzchni		trawa		trawa	
Oznakowanie		brak		brak	
Oświetlenie		brak		brak	
Oświetlenie przeszkód		brak			
Wskaźnik kierunku wiatru		brak			
Minimalne warunki atmosferyczne do startu i lądowania		Dzień		Noc	
		Widzialność		Widzialność	
		Pułap chmur		Podstawa chmur	
		1500 m		3000 m	
		500 ft		1200 ft	
Stale przeszkody:					
N: bramka, za stadionem drzewa iglaste do 18m, w odl. 150m od środka FATO.					
S: bramka, drzewa do 11m, parking i ulica z latarniami i linią NN do 9m, dalej niska zabudowa.					
E: boksy dla zawodników i boisko boczne z lampami do 10m					
W: trybuny z wieżą h=6m dalej niska zabudowa.					
Ograniczenia lokalne:			Procedury specjalne:		
brak			brak		
Administrator terenu		UM Wasilków, tel. 85 718 5400			
Łączność radiotelefoniczna		169,000 MHz (kanał 39); 149,900 (kanał U02)			
Pomoc medyczna, nr tel.		CPR Białystok, tel. 85 665 8830			
Straż Pożarna, nr tel.		KM PSP B-k, tel. 85 670 2792, (-9981)			
Policja, nr tel.		KMP B-k, tel. 85 670 3610, Wasilków 85 710 4034			
Służba ruchu lotniczego		Olsztyn INFO 118,775 MHz, tel. 22 574 5588			
Osłona meteorologiczna		IMGW Okęcie, tel. 22 846 0682, 22 569 4592			
Zabezpieczenie terenu:					
Straż Pożarna, załoga HEMS					



<b>BIA 14</b>	<b>Zabłudów / boisko</b>		Współrzędne geograficzne		53° 00,59' N 023° 20,51' E
	gm. Zabłudów		Wzniesienie nad poziom morza		480 ft
	pow. białostocki woj. podlaskie				
Stopień trudności		<b>I</b>			
Główny kierunek podejścia		230° / 050°		Światła podejścia	
Główny kierunek startu		050° / 230°		brak	
		<b>FATO</b>		<b>TLOF</b>	
Wymiary		25 x 50 m		10 x 10 m	
Rodzaj nawierzchni		trawa		trawa	
Oznakowanie		brak		brak	
Oświetlenie		brak		brak	
Oświetlenie przeszkód		brak			
Wskaźnik kierunku wiatru		brak			
Minimalne warunki atmosferyczne do startu i lądowania		Dzień		Noc	
		Widzialność		Widzialność	
		1500 m		3000 m	
		Pułap chmur		Podstawa chmur	
		500 ft		1200 ft	
<p>Stałe przeszkody:</p> <p>Za bramką wschodnią siatka h=5m, z lewej strony budynek h=7m w odl. 60m, budynki szkolne h=15m w odl. 180m.</p> <p>Za bramką zachodnią rząd drzew h=15m w odl. 170m.</p> <p>Na skraju boiska po północnej stronie 3 latarnie h=5m, po południowej stronie w odl. 8m od skraju boiska rząd drzew h=5-15m i linia energ. ze słupami h=10m</p>					
Ograniczenia lokalne: brak			Procedury specjalne: brak		
Administrator terenu		UG Zabłudów, tel. 85 718 8100			
Łączność radiotelefoniczna		169,000 MHz (kanał 39); 149,900 (kanał U02)			
Pomoc medyczna, nr tel.		PR Białystok, tel. 85 6637381, -83			
Straż Pożarna, nr tel.		KP PSP Białystok, tel. 85 6769981, -82			
Policja, nr tel.		KPP Białystok, tel. 85 670 2473, 85 670 3134			
Służba ruchu lotniczego		Olsztyn INFO 118,775 MHz, tel. 22 574 5588			
Osłona meteorologiczna		IMGW Okęcie, tel. 22 846 0682, 22 569 4592			
<p>Zabezpieczenie terenu:</p> <p>Straż Pożarna, załoga HEMS</p>					

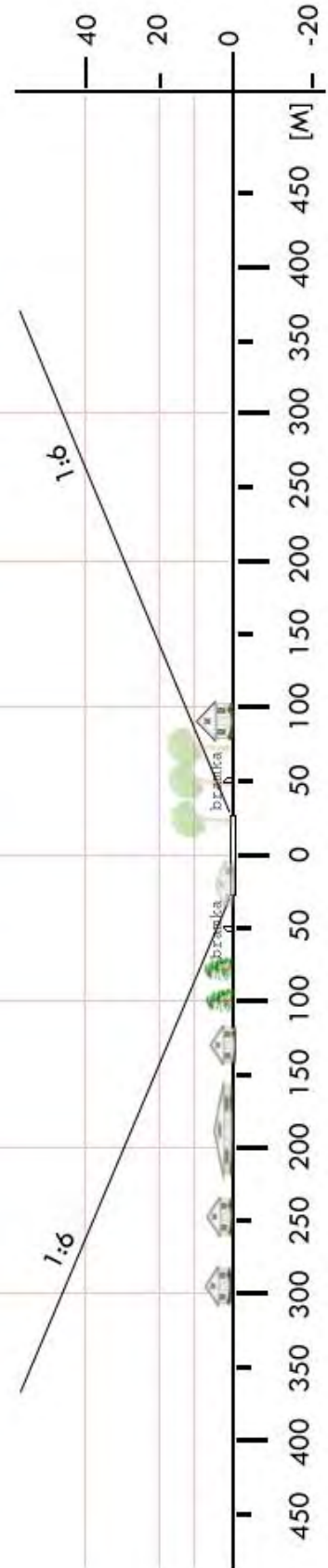


<b>BIA 15</b>	<b>Zawady / boisko</b>		Współrzędne geograficzne		53° 09,35' N 022° 40,18' E
	gm. Zawady		Wzniesienie nad poziom morza		368 ft
	pow. białostocki woj. podlaskie				
Stopień trudności		I			
Główny kierunek podejścia		005° / 185°		Światła podejścia	
Główny kierunek startu		185° / 005°		brak	
		FATO		TLOF	
Wymiary		25 x 50 m		10 x 10 m	
Rodzaj nawierzchni		trawa		trawa	
Oznakowanie		brak		brak	
Oświetlenie		brak		brak	
Oświetlenie przeszkód		brak			
Wskaźnik kierunku wiatru		brak			
Minimalne warunki atmosferyczne do startu i lądowania		Dzień		Noc	
		Widzialność		Widzialność	
		Pułap chmur		Podstawa chmur	
		1500 m		3000 m	
		500 ft		1200 ft	
Stale przeszkody: Po str. S droga i linie energetyczne h=30m w odległości 300m					
Ograniczenia lokalne: brak			Procedury specjalne: Lądowanie w nocy przy asyście straży pożarnej		
Administrator terenu		UMiG Zawady, tel. 85 7140028, 85 7140033			
Łączność radiotelefoniczna		169,000 MHz (kanał 39); 149,900 (kanał U02)			
Pomoc medyczna, nr tel.		PR Białystok, tel. 85 6637381, -83			
Straż Pożarna, nr tel.		KP PSP Białystok, tel. 85 6769981, -82			
Policja, nr tel.		KPP Białystok, tel. 85 6702473, 85 6703134			
Służba ruchu lotniczego		Olsztyn INFO 118,775MHz			
Osłona meteorologiczna		IMGW Okęcie, tel. 22 8460682, 22 6504485			
Zabezpieczenie terenu: Straż Pożarna, załoga HEMS					

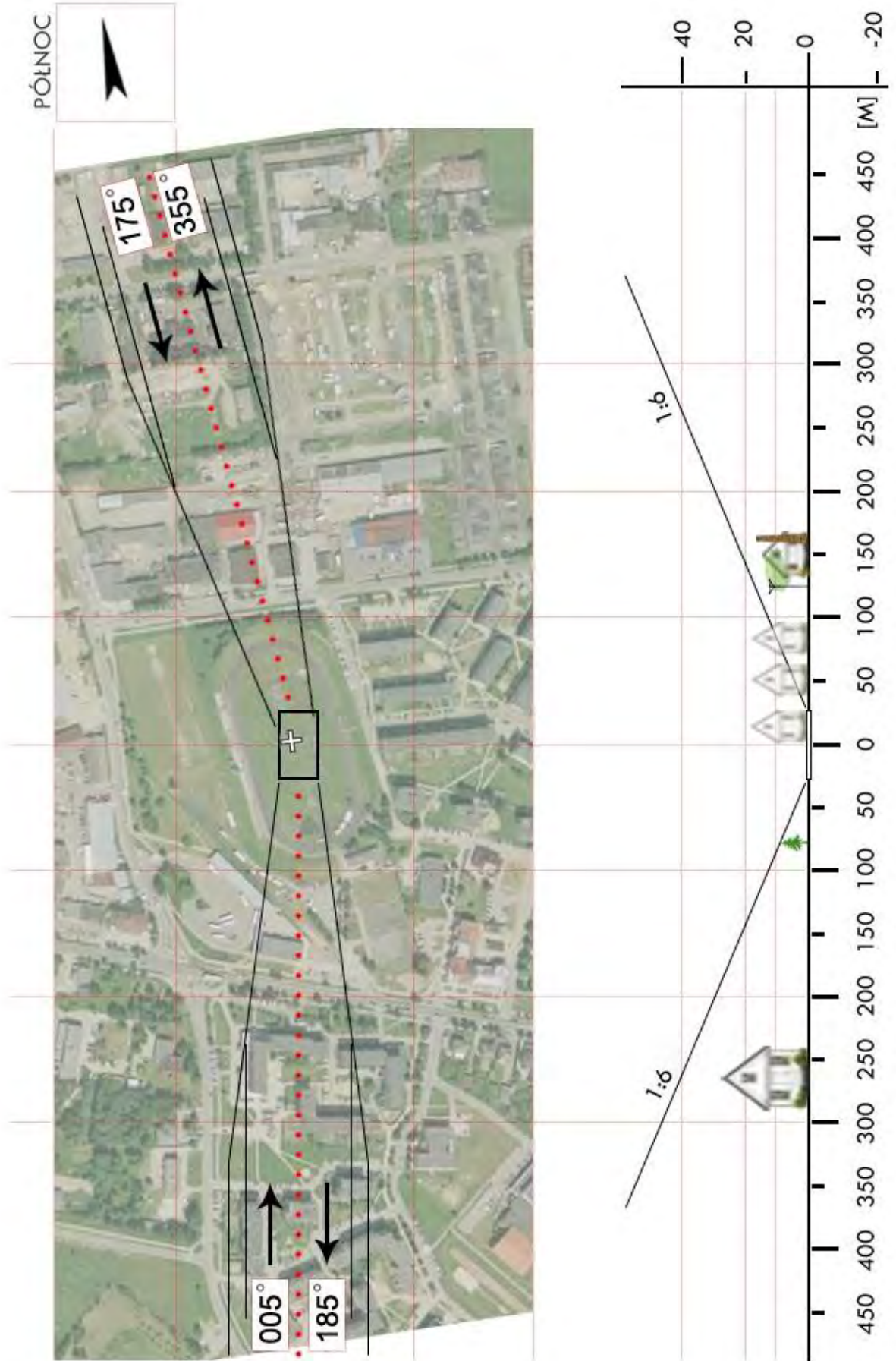


<b>BIA 16</b>	<b>Jeżewo Stare / boisko</b>		Współrzędne geograficzne		53° 08,18' N 022° 44,00' E
	gm. Tykocin		Wzniesienie nad poziom morza		420 ft
	pow. białostocki woj. podlaskie				
Stopień trudności		<b>I</b>			
Główny kierunek podejścia		270° / 090°		Światła podejścia	
Główny kierunek startu		090° / 270°		brak	
		FATO		TLOF	
Wymiary		25 x 50 m		10 x 10 m	
Rodzaj nawierzchni		trawa		trawa	
Oznakowanie		brak		brak	
Oświetlenie		brak		brak	
Oświetlenie przeszkód		brak			
Wskaźnik kierunku wiatru		brak			
Minimalne warunki atmosferyczne do startu i lądowania		Dzień		Noc	
		Widzialność		Widzialność	
		Pułap chmur		Podstawa chmur	
		1500 m		3000 m	
		500 ft		1200 ft	
Stale przeszkody: Topole h=8m na kier. 270° w odległości 60m					
Ograniczenia lokalne: brak			Procedury specjalne: Lądowanie w nocy przy asyście straży pożarnej		
Administrator terenu		UM Tykocin, tel. 85 7181627			
Łączność radiotelefoniczna		169,000 MHz (kanał 39); 149,900 (kanał U02)			
Pomoc medyczna, nr tel.		PR Białystok, tel. 85 6637381, -83			
Straż Pożarna, nr tel.		KP PSP Białystok, tel. 85 6769981, -82			
Policja, nr tel.		KP Tykocin tel. 85 7181656, KPP Białystok tel. 85 6702473			
Służba ruchu lotniczego		Olsztyn INFO 118,775MHz			
Osłona meteorologiczna		IMGW Okęcie, tel. 22 8460682, 22 6504485			
Zabezpieczenie terenu: Straż Pożarna, załoga HEMS					

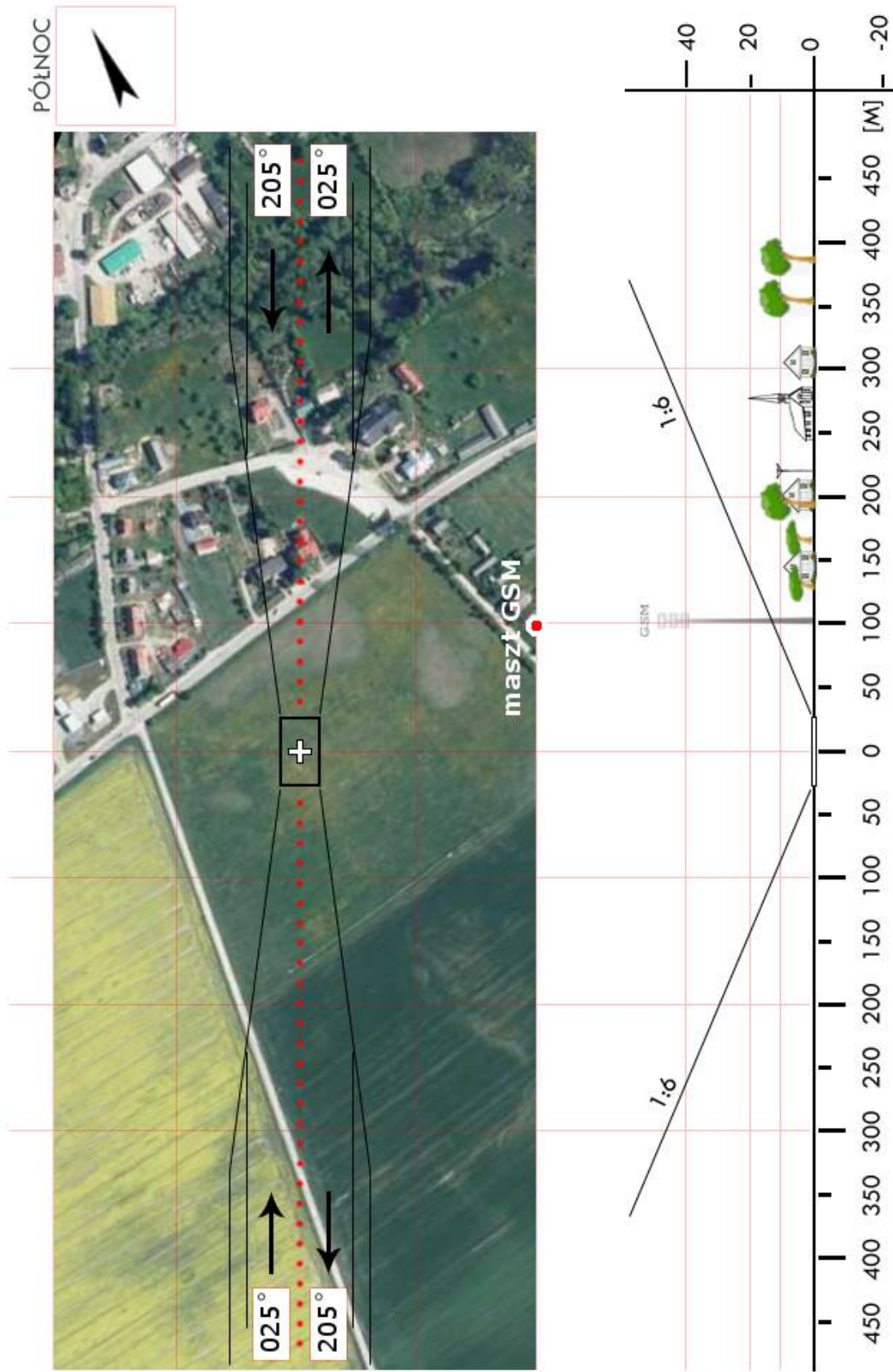
PÓLNOC



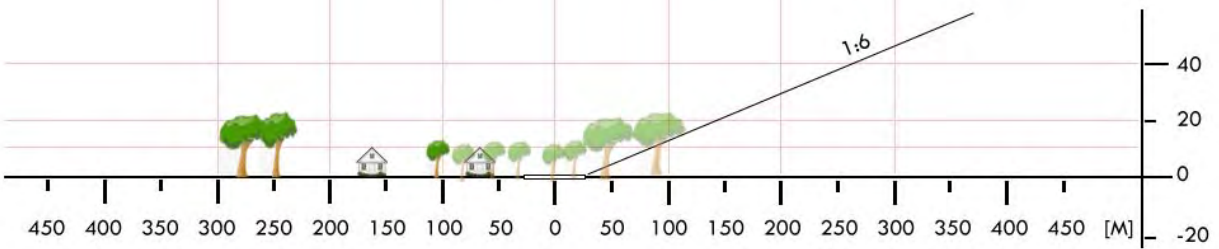
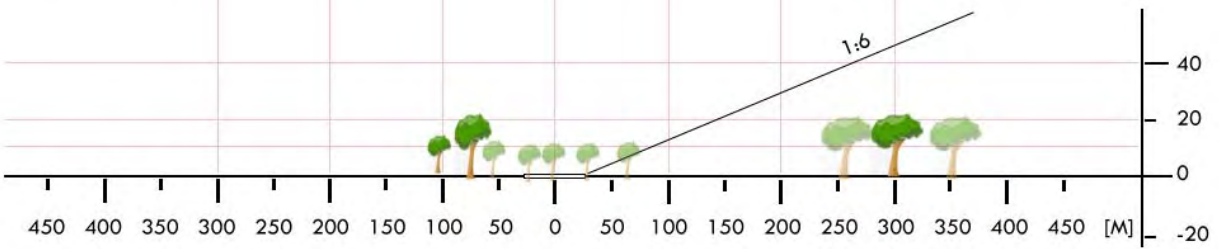
<b>BKL 01</b>	<b>Kolno / stadion</b>		Współrzędne geograficzne		53° 24,82' N 021° 55,48' E
	gm. Kolno		Wzniesienie nad poziom morza		425 ft
	pow. kolneński				
	woj. podlaskie				
Stopień trudności		I			
Główny kierunek podejścia		005° / 175°		Światła podejścia	
Główny kierunek startu		355° / 185°		brak	
		FATO		TLOF	
Wymiary		25 x 50 m		15 x 15 m	
Rodzaj nawierzchni		trawa		trawa	
Oznakowanie		brak		brak	
Oświetlenie		brak		brak	
Oświetlenie przeszkód		brak			
Wskaźnik kierunku wiatru		brak			
Minimalne warunki atmosferyczne do startu i lądowania		Dzień		Noc	
		Widzialność	1500 m	Widzialność	3000 m
		Pułap chmur	500 ft	Podstawa chmur	1200 ft
Stałe przeszkody: 185° - zabudowania miejskie; 355° - zabudowania miejskie.					
Ograniczenia lokalne: brak			Procedury specjalne: Lądowanie w nocy przy asyście straży pożarnej		
Administrator terenu		Kolneński Ośrodek Kultury i Sportu, tel. 86 278 22 21			
Łączność radiotelefoniczna		169,000 MHz (kanał 39); 149,900 (kanał U02)			
Pomoc medyczna, nr tel.		Woj. Stacja PR, tel. 86 278 21 09			
Straż Pożarna, nr tel.		KPSP, tel. 86 278 91 00			
Policja, nr tel.		KPP, tel. 86 278 93 33			
Służba ruchu lotniczego		Olsztyn INFO 118,775MHz			
Osłona meteorologiczna		IMGW Okęcie, tel. 22 8460682, 22 6504485			
Zabezpieczenie terenu: Załoga HEMS, Straż Pożarna					



<b>BKL 02</b>	<b>Grabowo / łąka</b>		Współrzędne geograficzne		53° 27,67' N 022° 09,12' E
	gm. Grabowo		Wzniesienie nad poziom morza		528 ft
	pow. kolneński				
	woj. podlaskie				
Stopień trudności		<b>I</b>			
Główny kierunek podejścia		025° / 205°		Światła podejścia	
Główny kierunek startu		205° / 025°		brak	
		FATO		TLOF	
Wymiary		25 x 50 m		10 x 10 m	
Rodzaj nawierzchni		trawa		trawa	
Oznakowanie		brak		brak	
Oświetlenie		brak		brak	
Oświetlenie przeszkód		brak			
Wskaźnik kierunku wiatru		brak			
Minimalne warunki atmosferyczne do startu i lądowania		Dzień		Noc	
		Widzialność		Widzialność	
		1500 m		3000 m	
		Pułap chmur		Podstawa chmur	
		500 ft		1200 ft	
Stale przeszkody: Maszt GSM h=50m na kierunku 090° w odl. 220m;					
Ograniczenia lokalne: brak			Procedury specjalne: brak		
Administrator terenu		Wójt gminy Grabowo, tel. 86 279 0002 (21)			
Łączność radiotelefoniczna		169,000 MHz (kanał 39); 149,900 (kanał U02)			
Pomoc medyczna, nr tel.		DM10-02 Łomża, tel. 85 665 8834, 86 215 1391			
Straż Pożarna, nr tel.		WSKR, tel. 85 653 7341			
Policja, nr tel.		KWP Oficer dyż., tel. 85 654 4850			
Służba ruchu lotniczego		ATC lub FIS dla danej przestrzeni lub obszaru			
Osłona meteorologiczna		CBPL (IMGW) Warszawa, tel. 22 569 4592, -4584, 503 122 805			
Zabezpieczenie terenu: Straż Pożarna, załoga HEMS					



<b>BKL 05</b>	<b>Stawiski / boisko</b>		Współrzędne geograficzne		53° 22,70' N 022° 09,90' E
	gm. Stawiski		Wzniesienie nad poziom morza		466 ft
	pow. kolneński				
	woj. podlaskie				
Stopień trudności		<b>I</b>			
Główny kierunek podejścia		195° / 345°		Światła podejścia	
Główny kierunek startu		165° / 015°		brak	
		<b>FATO</b>		<b>TLOF</b>	
Wymiary		25 x 50 m		15 x 15 m	
Rodzaj nawierzchni		trawa		trawa	
Oznakowanie		brak		brak	
Oświetlenie		brak		brak	
Oświetlenie przeszkód		brak			
Wskaźnik kierunku wiatru		brak			
Minimalne warunki atmosferyczne do startu i lądowania		Dzień		Noc	
		Widzialność	1500 m	Widzialność	3000 m
		Pułap chmur	500 ft	Podstawa chmur	1200 ft
Stałe przeszkody: brak					
Ograniczenia lokalne: brak			Procedury specjalne: Lądowanie w nocy przy asyście straży pożarnej		
Administrator terenu		UMiG Stawiski, tel. 86 2785511			
Łączność radiotelefoniczna		169,000 MHz (kanał 39); 149,900 (kanał U02)			
Pomoc medyczna, nr tel.		Szpital Kolno, tel. 86 2782424			
Straż Pożarna, nr tel.		KP PSP Kolno, tel. 86 2789100			
Policja, nr tel.		KPP Kolno, tel. 86 2789212, 86 2785007			
Służba ruchu lotniczego		Olsztyn INFO 118,775MHz, tel. 22 5745588			
Osłona meteorologiczna		IMGW Okęcie, tel. 22 8460682, 22 6504485			
Zabezpieczenie terenu: Straż Pożarna, załoga HEMS					



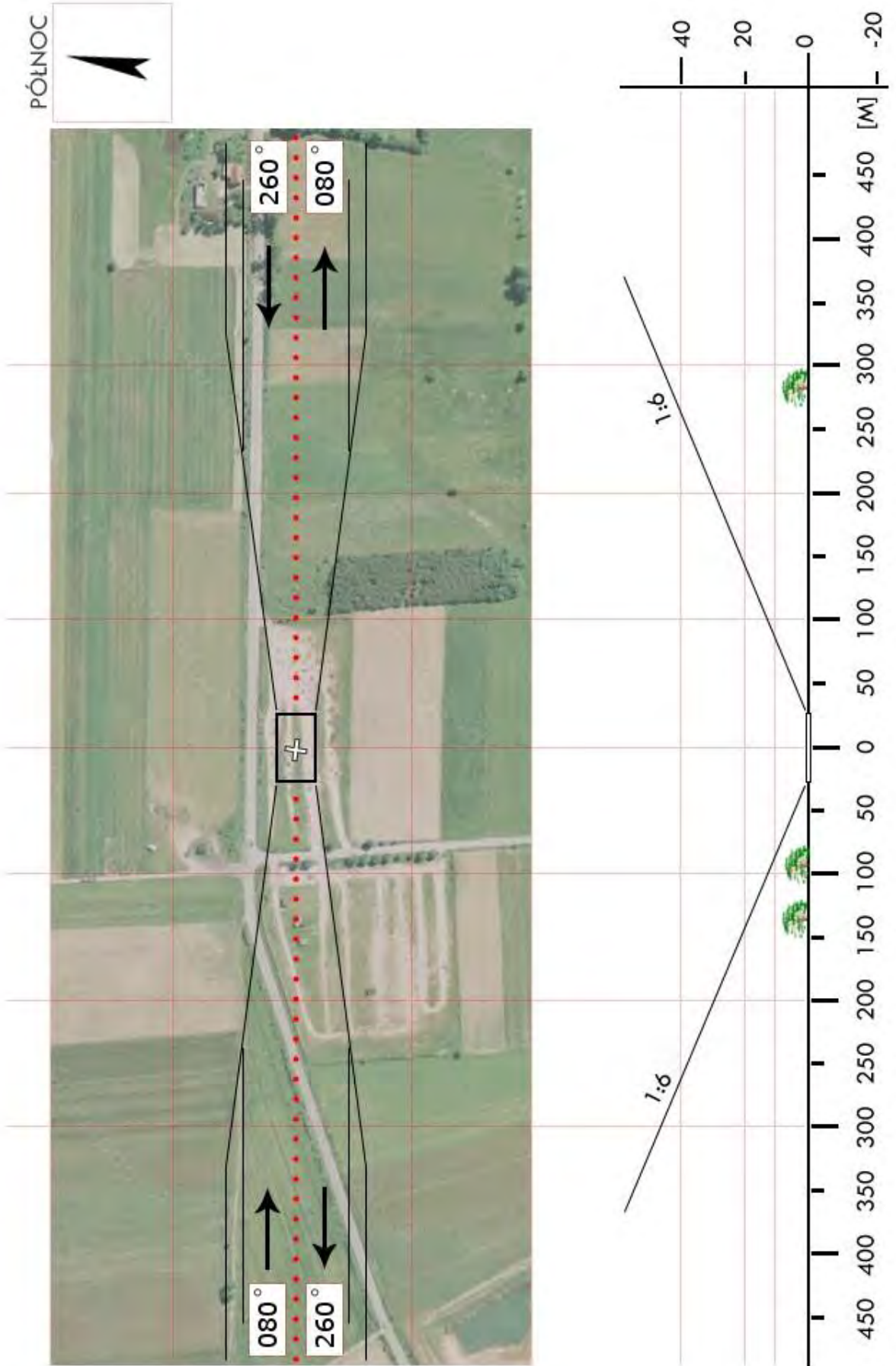
<b>BKL 06</b>	<b>Ptaki / boisko</b>		Współrzędne geograficzne	53° 23,73' N 021° 47,76' E	
	gm. Turośl				
	pow. kolneński		Wzniesienie nad poziom morza	354 ft	
	woj. podlaskie				
Stopień trudności		<b>Wariant IIb</b>			
Główny kierunek podejścia		285° / 105°	Światła podejścia		
Główny kierunek startu		105° / 285°	brak		
		FATO	TLOF		
Wymiary		25 x 95 m	10 x 10 m		
Rodzaj nawierzchni		trawa	trawa		
Oznakowanie		brak	brak		
Oświetlenie		brak	brak		
Oświetlenie przeszkód		brak			
Wskaźnik kierunku wiatru		brak			
Minimalne warunki atmosferyczne do startu i lądowania		Dzień	Noc		
		Widzialność	1500 m	Widzialność	3000 m
		Pułap chmur	500 ft	Podstawa chmur	1200 ft
Stale przeszkody: Na podejściu od E las z drzewami do 28m, 80m od środka FATO. Na podejściu od W drzewa liściaste – najbliższe h=23m, 55m od środka FATO.					
Ograniczenia lokalne: brak		Procedury specjalne: Cat. A			
Administrator terenu		Wójt gminy Turośl tel. 504 913 356			
Łączność radiotelefoniczna		169,000 MHz (kanał 39); 149,900 (kanał U02)			
Pomoc medyczna, nr tel.		DM10-02 Łomża, tel. 85 665 8834, 86 215 1391			
Straż Pożarna, nr tel.		PSP WSKR, tel. 85 653 7341			
Policja, nr tel.		KWP Oficer dyż., tel. 85 654 4850			
Służba ruchu lotniczego		ATC lub FIS dla danej przestrzeni lub obszaru			
Osłona meteorologiczna		CBPL (IMGW) Warszawa, tel. 22 569 4592, -4584, 503 122 805			
Zabezpieczenie terenu: Straż Pożarna, załoga HEMS					



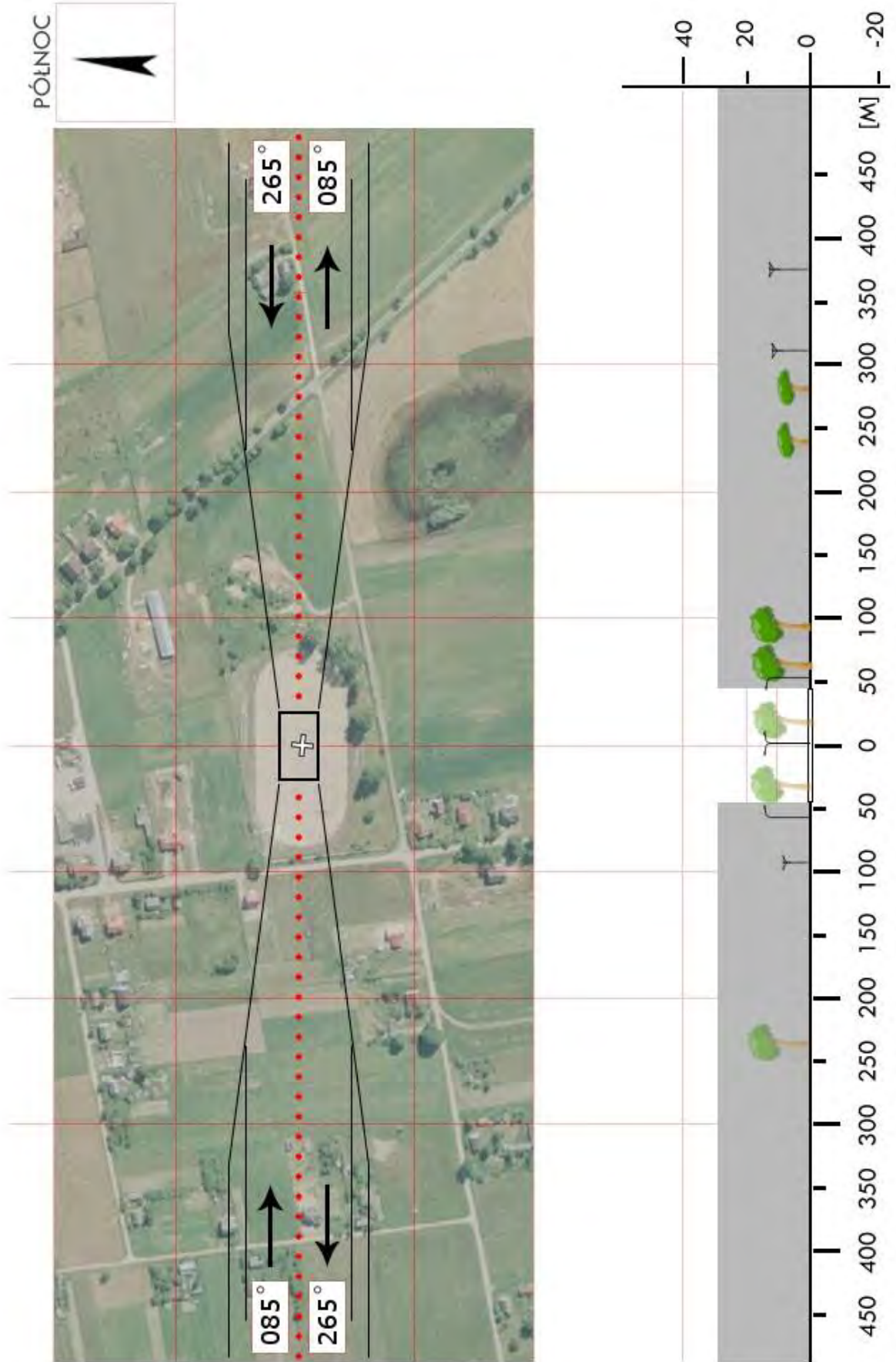
PÓLNOC



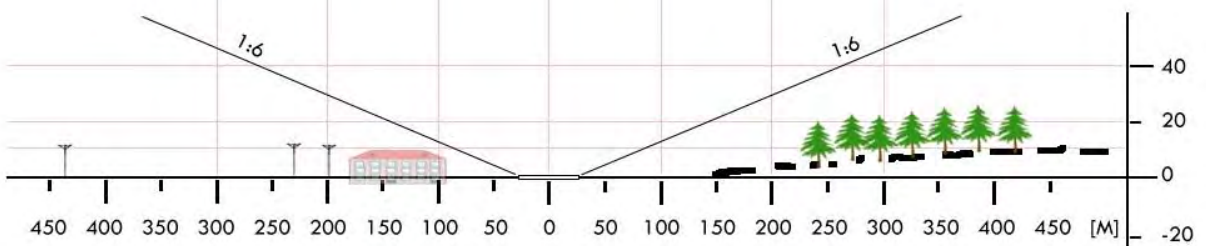
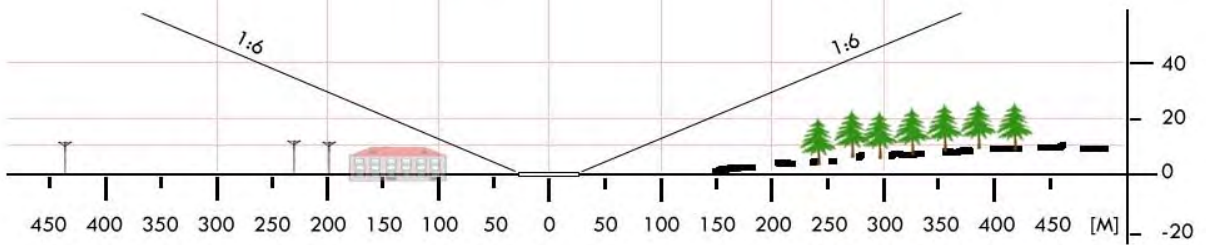
<b>BLM 01</b>	<b>Jedwabne / parking</b>		Współrzędne geograficzne		53° 17,05' N 022° 17,37' E
	gm. Jedwabne		Wzniesienie nad poziom morza		521 ft
	pow. łomżyński woj. podlaskie				
Stopień trudności		<b>I</b>			
Główny kierunek podejścia		080° / 260°		Światła podejścia	
Główny kierunek startu		260° / 080°		brak	
		FATO		TLOF	
Wymiary		50 x 25 m		15 x 15 m	
Rodzaj nawierzchni		trawa		trawa	
Oznakowanie		brak		brak	
Oświetlenie		brak		brak	
Oświetlenie przeszkód		brak			
Wskaźnik kierunku wiatru		brak			
Minimalne warunki atmosferyczne do startu i lądowania		Dzień		Noc	
		Widzialność		Widzialność	
		Pułap chmur		Podstawa chmur	
		1500 m		3000 m	
		500 ft		1200 ft	
Stale przeszkody: 080° - reklamy, wysokość do 6 m, odległość 75 m. 260° - niskie krzewy, wysokość do 6 m, odległość 100 m.					
Ograniczenia lokalne: brak			Procedury specjalne: Lądowanie w nocy przy asyście straży pożarnej		
Administrator terenu		Komunalny Zakład Budżetowy w Jedwabnem, tel. 660771943			
Łączność radiotelefoniczna		169,000 MHz (kanał 39); 149,900 MHz (kanał U02)			
Pomoc medyczna, nr tel.		PR Łomża, tel. 86 2166215			
Straż Pożarna, nr tel.		OSP, tel. 86 2172124			
Policja, nr tel.		tel. 86 2771200			
Służba ruchu lotniczego		Olsztyn INFO 118,775 MHz, tel. 22 5745588			
Osłona meteorologiczna		IMGW Okęcie, tel. 22 8460682			
Zabezpieczenie terenu: Straż Pożarna, załoga HEMS					



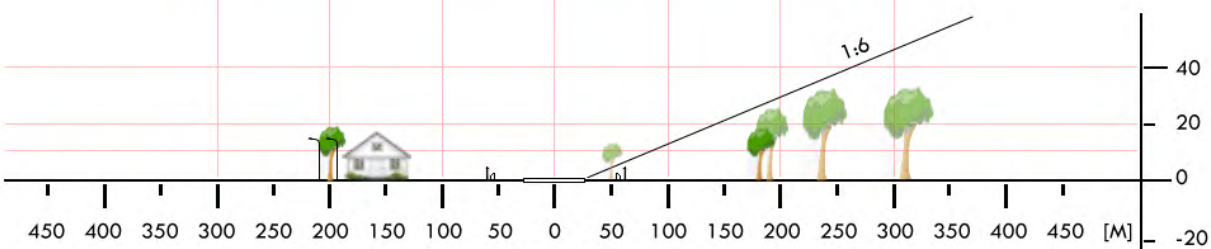
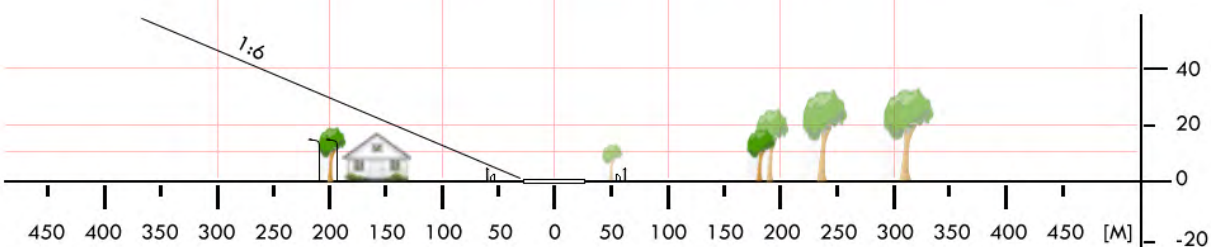
<b>BLM 04</b>	<b>Miastkowo / boisko</b>		Współrzędne geograficzne		53° 08,57' N 021° 49,64' E	
	gm. Miastkowo		Wzniesienie nad poziom morza		387 ft	
	pow. łomżyński woj. podlaskie					
Stopień trudności			<b>Wariant IIb</b>			
Główny kierunek podejścia			265° / 085°		Światła podejścia	
Główny kierunek startu			085° / 265°		brak	
			FATO		TLOF	
Wymiary			100 x 70 m		10 x 10 m	
Rodzaj nawierzchni			trawa		trawa	
Oznakowanie			brak		brak	
Oświetlenie			brak		brak	
Oświetlenie przeszkód			brak			
Wskaźnik kierunku wiatru			brak			
Minimalne warunki atmosferyczne do startu i lądowania			Dzień		Noc	
			Widzialność		3000 m	
			Pułap chmur		1200 ft	
Stale przeszkody: Lampy (6 szt.) h=12,5m dookoła boiska; Drzewa h=20m na kierunku 085°						
Ograniczenia lokalne: brak			Procedury specjalne: Lądowanie w nocy przy asyście straży pożarnej  <b>Cat. A</b>			
Administrator terenu			UG Miastkowo, tel. 86 217 4985			
Łączność radiotelefoniczna			169,000 MHz (kanał 39); 149,900 (kanał U02)			
Pomoc medyczna, nr tel.			Łomża, tel. 86 216 6215			
Straż Pożarna, nr tel.			KMPSP Łomża, tel. 86 215 0219, 86 215 0220			
Policja, nr tel.			KPP Łomża, tel. 86 216 5271			
Służba ruchu lotniczego			Olsztyn INFO 118,775MHz			
Osłona meteorologiczna			IMGW Okęcie, tel. 22 8460682, 22 6504485			
Zabezpieczenie terenu: Załoga HEMS, Straż Pożarna						



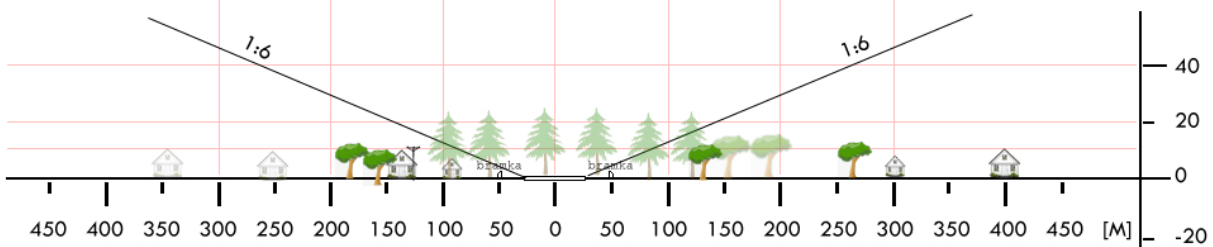
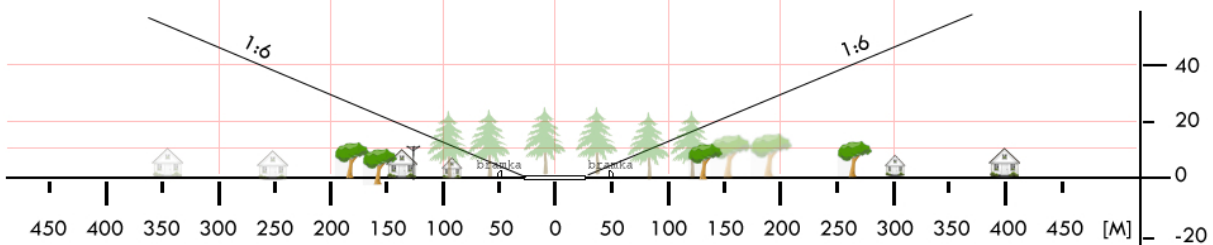
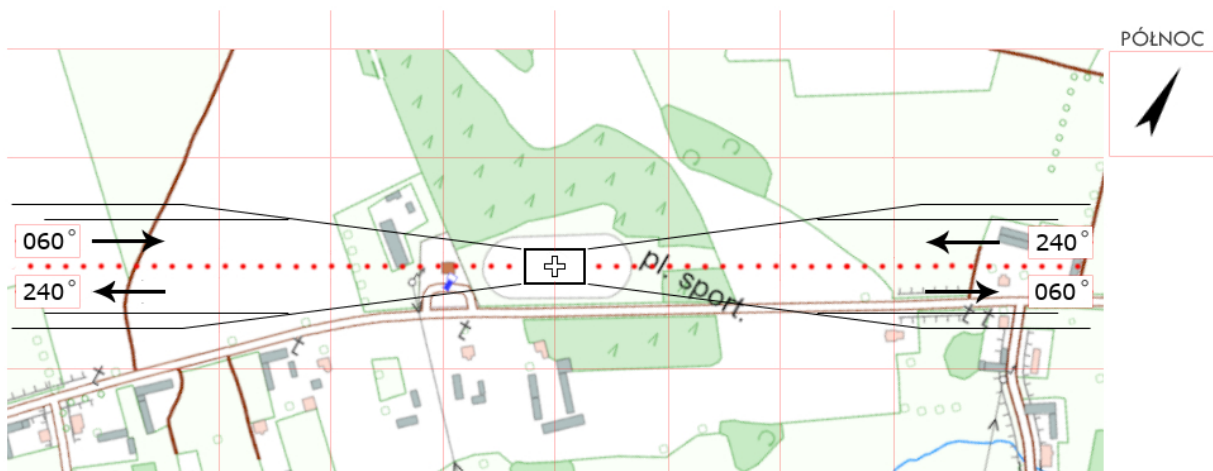
<b>BLM 05</b>	<b>Nowogród / łąka*</b>		Współrzędne geograficzne		53° 13,42' N 021° 51,60' E
	gm. Nowogród		Wzniesienie nad poziom morza		351 ft
	pow. łomżyński woj. podlaskie				
Stopień trudności		<b>I</b>			
Główny kierunek podejścia		240° / 060°		Światła podejścia	
Główny kierunek startu		060° / 240°		brak	
		<b>FATO</b>		<b>TLOF</b>	
Wymiary		200 x 70 m		10 x 10 m	
Rodzaj nawierzchni		trawa		trawa	
Oznakowanie		brak		brak	
Oświetlenie		brak		brak	
Oświetlenie przeszkód		brak			
Wskaźnik kierunku wiatru		brak			
Minimalne warunki atmosferyczne do startu i lądowania		Dzień		Noc	
		Widzialność	1500 m	Widzialność	3000 m
		Pułap chmur	500 ft	Podstawa chmur	1200 ft
Stale przeszkody: Linia energetyczna h=10m po stronie zachodniej odl. 170m; Teren wznosi się w kierunku 150°					
Ograniczenia lokalne: brak			Procedury specjalne: Lądowanie w nocy przy asyście straży pożarnej		
Administrator terenu		UM Nowogród, tel. 86 217 5520			
Łączność radiotelefoniczna		169,000 MHz (kanał 39); 149,900 (kanał U02)			
Pomoc medyczna, nr tel.		Łomża, tel. 86 216 6215			
Straż Pożarna, nr tel.		KMPSP Łomża, tel. 86 215 0219, 86 215 0220			
Policja, nr tel.		KPP Łomża, tel. 86 216 5271			
Służba ruchu lotniczego		Olsztyn INFO 118,775MHz			
Osłona meteorologiczna		IMGW Okęcie, tel. 22 8460682, 22 6504485			
Zabezpieczenie terenu: Załoga HEMS, Straż Pożarna					
----- * łąka obok hotelu „Zbyszko”					



<b>BLM 06</b>	<b>Piątnica Poduchowna / boisko</b>		Współrzędne geograficzne		53° 11,55' N 022° 05,78' E	
	gm. Piątnica		Wzniesienie nad poziom morza		328 ft	
	pow. łomżyński woj. podlaskie					
Stopień trudności			<b>I</b>			
Główny kierunek podejścia			140° / 330°		Światła podejścia	
Główny kierunek startu			320° / 150°		brak	
			<b>FATO</b>		<b>TLOF</b>	
Wymiary			25 x 50 m		10 x 10 m	
Rodzaj nawierzchni			trawa		trawa	
Oznakowanie			brak		brak	
Oświetlenie			brak		brak	
Oświetlenie przeszkód			brak			
Wskaźnik kierunku wiatru			brak			
Minimalne warunki atmosferyczne do startu i lądowania			Dzień		Noc	
			Widzialność		3000 m	
			Pułap chmur		1200 ft	
Stale przeszkody: Bramki w rozstawie 104m, za bramkami siatka ochronna h=5m. Z boku podejść od SE drzewa - wyższe po prawej. Z lewej strony podejścia od NW hala sportowa.						
Ograniczenia lokalne: brak			Procedury specjalne: brak			
Administrator terenu			Wójt, tel. 86 216 2476 (-- 6496)			
Łączność radiotelefoniczna			169,000 MHz (kanał 39); 149,900 (kanał U02)			
Pomoc medyczna, nr tel.			WSPR Łomża, tel. 86 216 6215			
Straż Pożarna, nr tel.			KM PSP Łomża, tel. 86 474 1369			
Policja, nr tel.			KM Policji Łomża, tel. 86 474 1212			
Służba ruchu lotniczego			Olsztyn INFO 118,775 MHz, tel. 22 574 5588			
Osłona meteorologiczna			IMGW Okęcie, tel. 22 846 0682, 22 569 4592			
Zabezpieczenie terenu: Straż Pożarna, załoga HEMS						




<b>BLM 07</b>	<b>Nowa Kubra / boisko</b>		Współrzędne geograficzne		53° 23,13' N 022° 20,27' E
	gm. Przytuły		Wzniesienie nad poziom morza		397 ft
	pow. łomżyński woj. podlaskie				
Stopień trudności		<b>I</b>			
Główny kierunek podejścia		240° / 060°		Światła podejścia	
Główny kierunek startu		060° / 240°		brak	
		<b>FATO</b>		<b>TLOF</b>	
Wymiary		25 x 50 m		10 x 10 m	
Rodzaj nawierzchni		trawa		trawa	
Oznakowanie		brak		brak	
Oświetlenie		brak		brak	
Oświetlenie przeszkód		brak			
Wskaźnik kierunku wiatru		brak			
Minimalne warunki atmosferyczne do startu i lądowania		Dzień		Noc	
		Widzialność		3000 m	
		Pułap chmur		1200 ft	
Stałe przeszkody:					
Drzewa h=8m na kierunku 60° w odl. 103m; Linia energetyczna h=7,5m na kierunku 200° w odl. 70m W: drzewa h=22m E: lampy h=10m					
Ograniczenia lokalne:			Procedury specjalne:		
brak			brak		
Administrator terenu		Urząd Gminy, tel. 86 217 7013			
Łączność radiotelefoniczna		169,000 MHz (kanał 39); 149,900 (kanał U02)			
Pomoc medyczna, nr tel.		DM10-01 Białystok, tel. 85665 8830, 85 743 9696			
Straż Pożarna, nr tel.		PSP WSKR, tel. 47 711 7001			
Policja, nr tel.		KWP Oficer dyż., tel. 47 711 2305			
Służba ruchu lotniczego		ATC lub FIS dla danej przestrzeni lub obszaru			
Osłona meteorologiczna		CBPL (IMGW) Warszawa, tel. 22 569 4592, -4584, 503 122 805			
Zabezpieczenie terenu:					
Straż Pożarna, załoga HEMS					

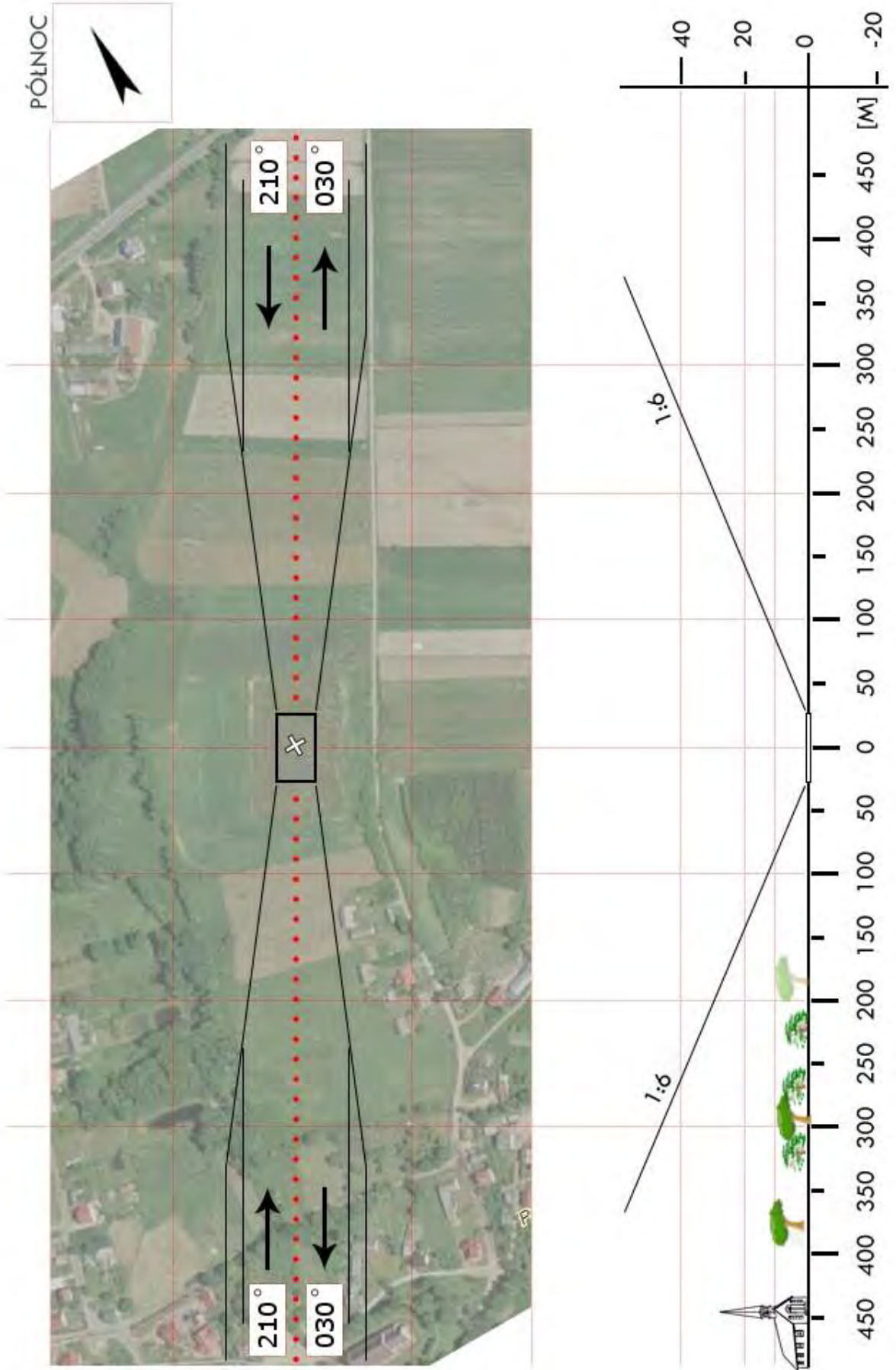


<b>BLM 08</b>	<b>Śniadowo / boisko</b>		Współrzędne geograficzne		53° 02,47' N 021° 59,98' E	
	gm. Śniadowo		Wzniesienie nad poziom morza		427 ft	
	pow. łomżyński woj. podlaskie					
Stopień trudności		<b>Wariant IIa</b>				
Główny kierunek podejścia		170° / 350°		Światła podejścia		
Główny kierunek startu		350° / 170°		brak		
		FATO		TLOF		
Wymiary		90 x 68 m		10 x 10 m		
Rodzaj nawierzchni		trawa		trawa		
Oznakowanie		brak		brak		
Oświetlenie		brak		brak		
Oświetlenie przeszkód		brak				
Wskaźnik kierunku wiatru		brak				
Minimalne warunki atmosferyczne do startu i lądowania		Dzień		Noc		
		Widzialność	1500 m	Widzialność	3000 m	
		Pułap chmur	500 ft	Podstawa chmur	1200 ft	
Stale przeszkody: Linia energetyczna h=8m na kier. S w odl. 58m; Lampy oświetlenia boiska „Orlik” h=10m i linia energetyczna h=8m na kier. E.						
Ograniczenia lokalne: Strefa EP D23			Procedury specjalne: Lądowanie w nocy przy asyście straży pożarnej			
Administrator terenu		UG Śniadowo, tel. 86 2176146				
Łączność radiotelefoniczna		169,000 MHz (kanał 39); 149,900 (kanał U02)				
Pomoc medyczna, nr tel.		PR Łomża, tel. 86 2166215				
Straż Pożarna, nr tel.		KP PSP Łomża, tel. 86 2167769				
Policja, nr tel.		KPP Łomża, tel. 86 2165271				
Służba ruchu lotniczego		Olsztyn INFO 118,775MHz				
Osłona meteorologiczna		IMGW Okęcie, tel. 22 8460682, 22 6504485				
Zabezpieczenie terenu: Straż Pożarna						

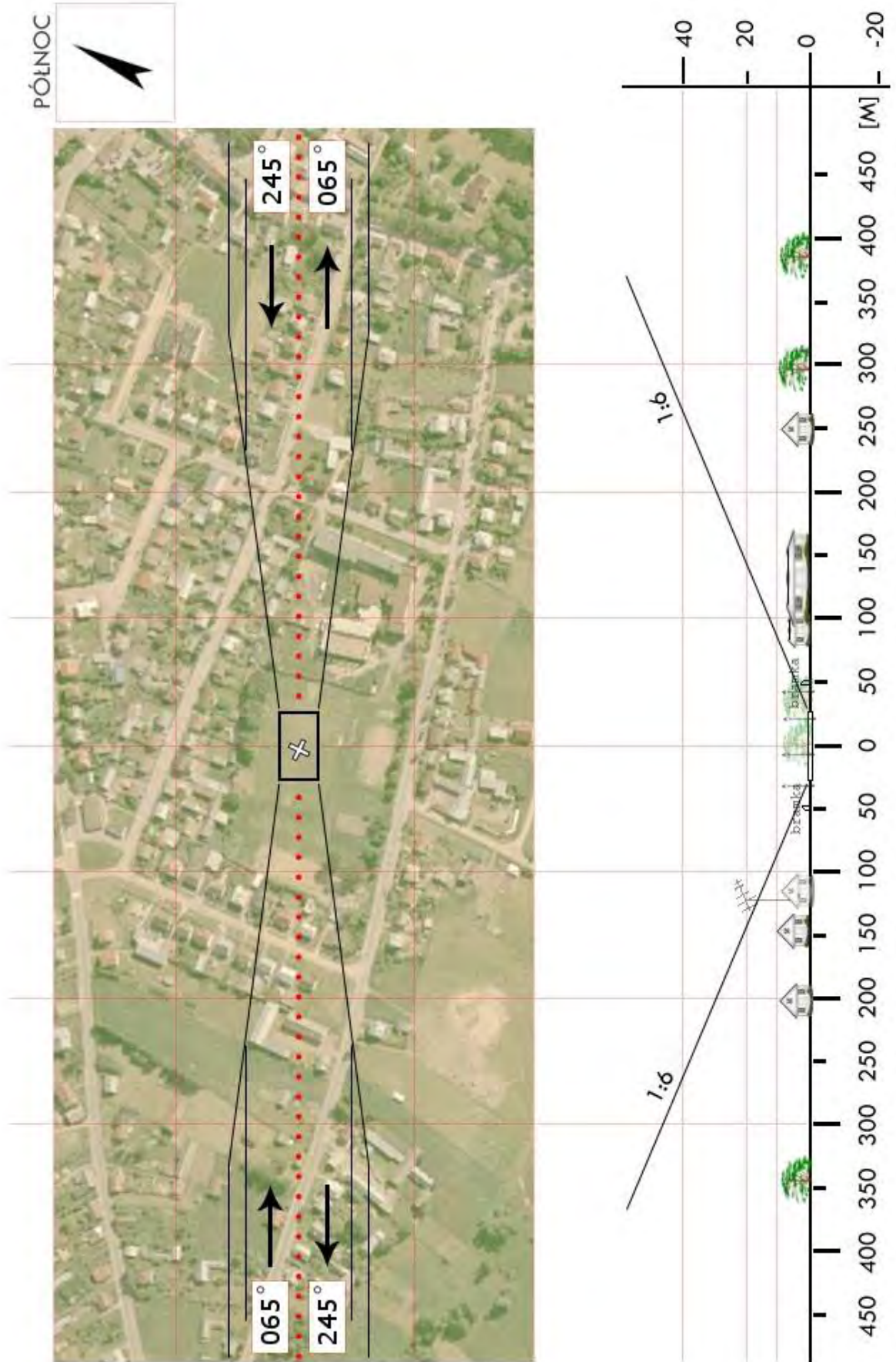
PÓLNOC



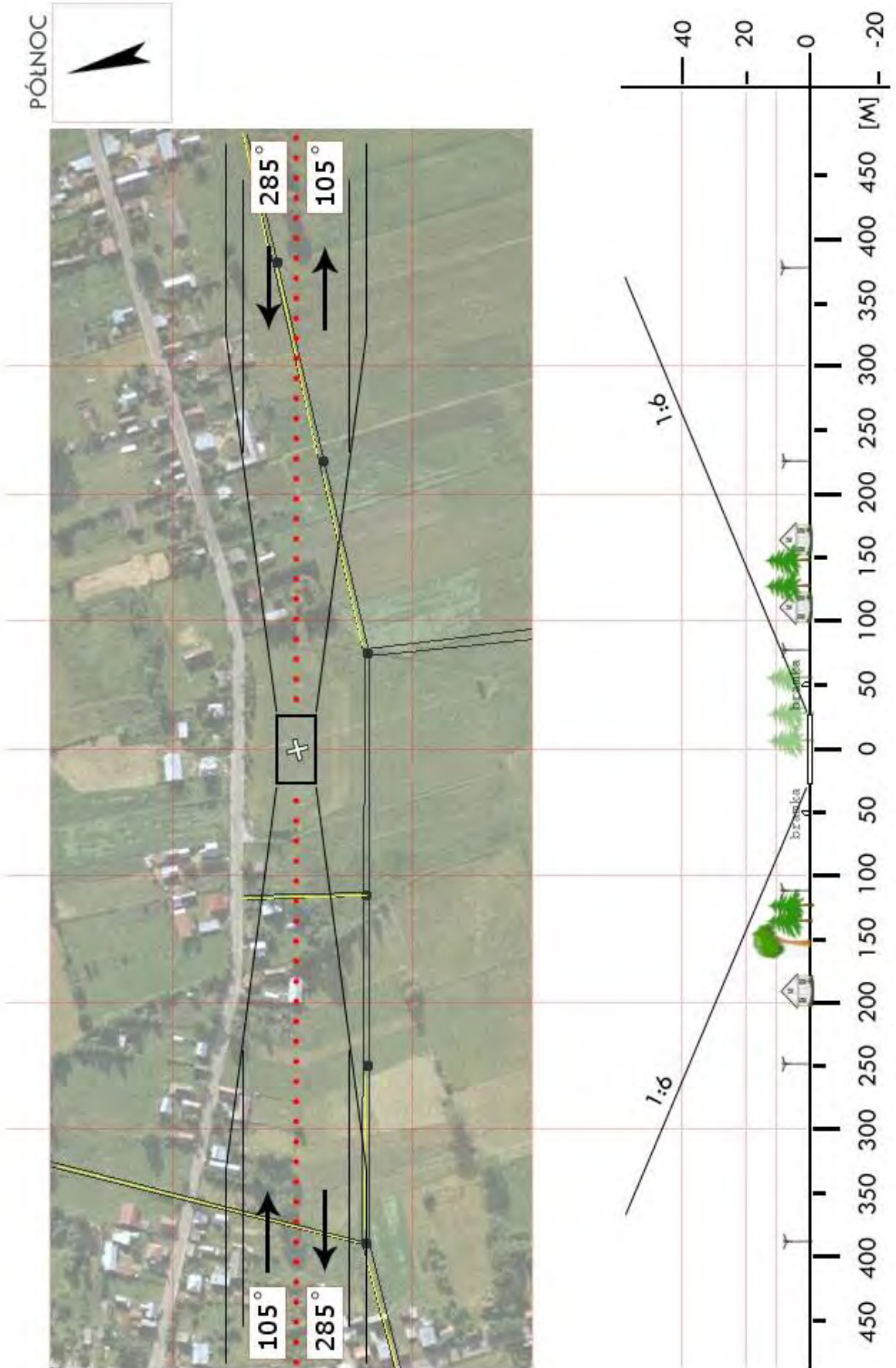
<b>BLM 09</b>	<b>Wizna / boisko</b>		Współrzędne geograficzne		53° 11,87' N 022° 23,48' E	
	gm. Wizna		Wzniesienie nad poziom morza		400 ft	
	pow. łomżyński woj. podlaskie					
Stopień trudności			<b>I</b>			
Główny kierunek podejścia			030° / 210°		Światła podejścia	
Główny kierunek startu			210° / 030°		brak	
			<b>FATO</b>		<b>TLOF</b>	
Wymiary			100 x 70 m		10 x 10 m	
Rodzaj nawierzchni			trawa		trawa	
Oznakowanie			brak		brak	
Oświetlenie			brak		brak	
Oświetlenie przeszkód			brak			
Wskaźnik kierunku wiatru			brak			
Minimalne warunki atmosferyczne do startu i lądowania			Dzień		Noc	
			Widzialność		3000 m	
			Pułap chmur		1200 ft	
Stale przeszkody: brak						
Ograniczenia lokalne: W strefie TSA 02F			Procedury specjalne: Lądowanie w nocy przy asyście straży pożarnej			
Administrator terenu			UG Wizna, tel. 86 2196018			
Łączność radiotelefoniczna			169,000 MHz (kanał 39); 149,900 (kanał U02)			
Pomoc medyczna, nr tel.			PR Łomża, tel. 86 2166215			
Straż Pożarna, nr tel.			KP PSP Łomża, tel. 86 2167769			
Policja, nr tel.			KPP Łomża, tel. 86 2165271			
Służba ruchu lotniczego			Olsztyn INFO 118,775MHz			
Osłona meteorologiczna			IMGW Okęcie, tel. 22 8460682, 22 6504485			
Zabezpieczenie terenu: Straż Pożarna						



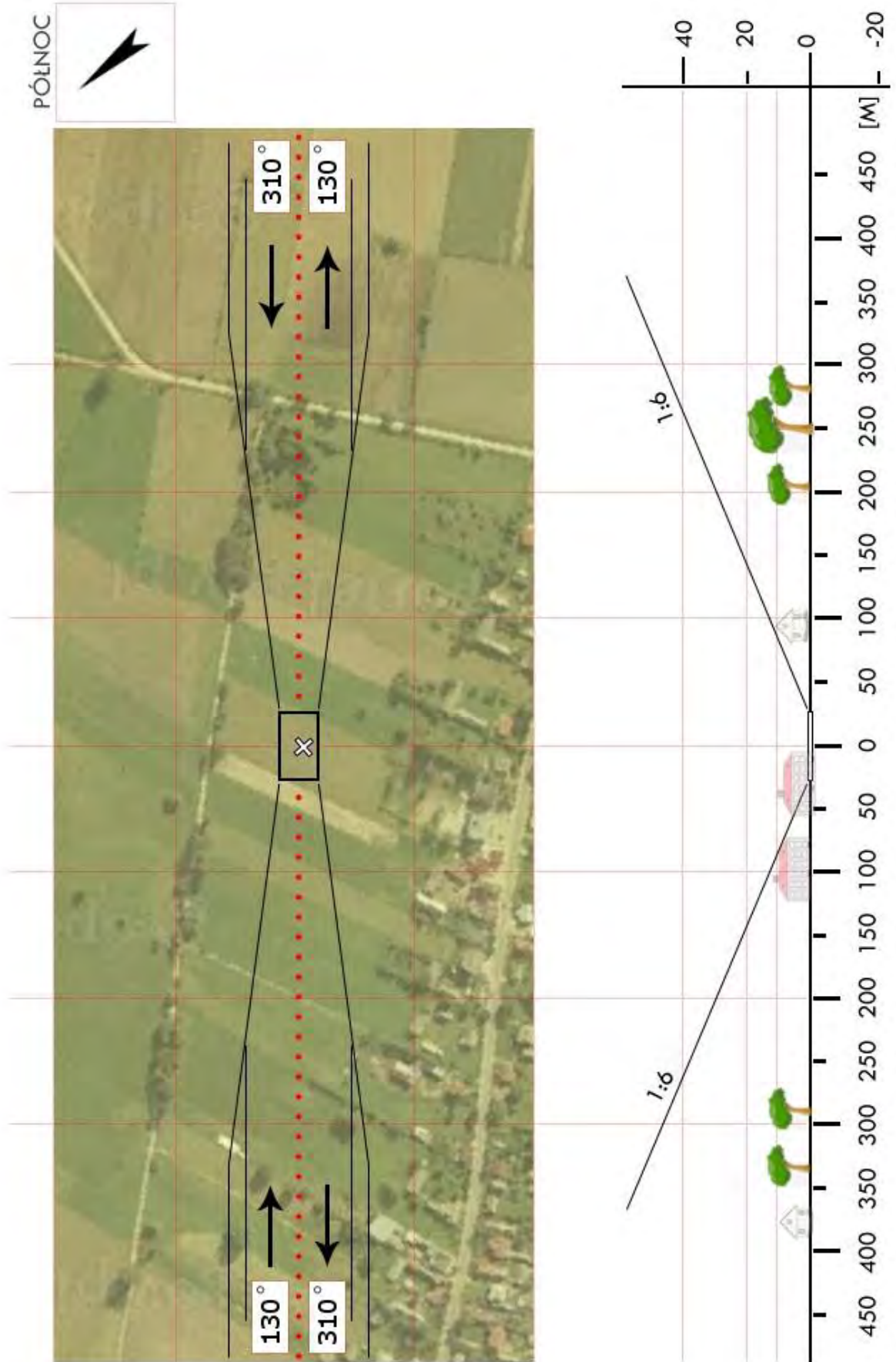
<b>BMN 1a</b>	<b>Goniądz / boisko</b>		Współrzędne geograficzne		53° 29,22' N 022° 43,72' E
	gm. Goniądz		Wzniesienie nad poziom morza		410 ft
	pow. moniecki woj. podlaskie				
Stopień trudności		<b>I</b>			
Główny kierunek podejścia		065° / 245°		Światła podejścia	
Główny kierunek startu		245° / 065°		brak	
		FATO		TLOF	
Wymiary		25 x 50 m		10 x 10 m	
Rodzaj nawierzchni		trawa		trawa	
Oznakowanie		brak		brak	
Oświetlenie		brak		brak	
Oświetlenie przeszkód		brak			
Wskaźnik kierunku wiatru		brak			
Minimalne warunki atmosferyczne do startu i lądowania		Dzień		Noc	
		Widzialność		3000 m	
		Pułap chmur		1200 ft	
Stale przeszkody: Maszt antenowy h=25m na kier. 280° w odległości 110m (nieoświetlony)					
Ograniczenia lokalne: brak			Procedury specjalne: Lądowanie w nocy przy asyście straży pożarnej		
Administrator terenu		UG Goniądz, tel. 85 7380043			
Łączność radiotelefoniczna		169,000 MHz (kanał 39); 149,900 (kanał U02)			
Pomoc medyczna, nr tel.		PR Mońki, tel. 85 7162367			
Straż Pożarna, nr tel.		KPP SP Mońki, tel. 85 7278101			
Policja, nr tel.		KPP Mońki, tel. 85 7279333			
Służba ruchu lotniczego		Olsztyn INFO 118,775MHz			
Osłona meteorologiczna		IMGW Okęcie, tel. 22 8460682, 22 6504485			
Zabezpieczenie terenu: Straż Pożarna					



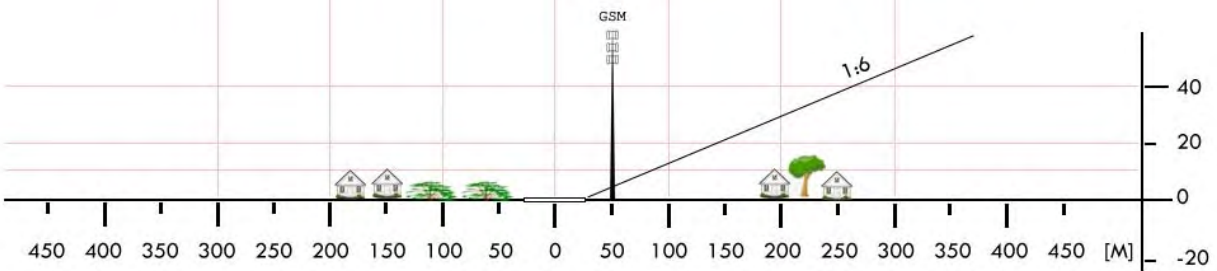
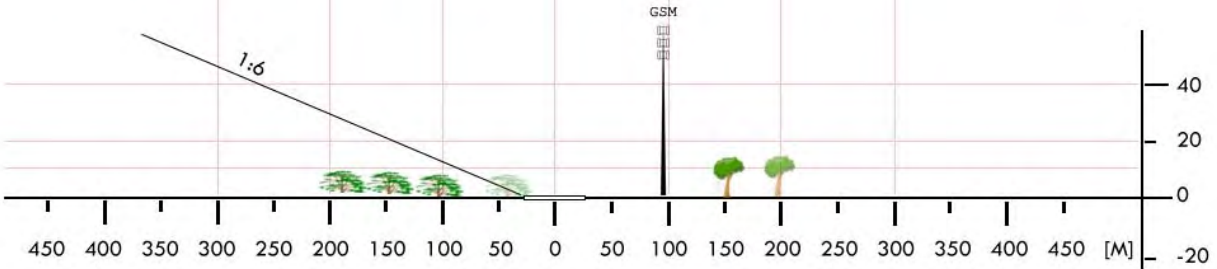
<b>BMN 02</b>	<b>Jasionówka / boisko</b>		Współrzędne geograficzne		53° 23,55' N 023° 02,70' E	
	gm. Jasionówka		Wzniesienie nad poziom morza		435 ft	
	pow. moniecki woj. podlaskie					
Stopień trudności		<b>I</b>				
Główny kierunek podejścia		285° / 105°		Światła podejścia		
Główny kierunek startu		105° / 285°		brak		
		FATO		TLOF		
Wymiary		84 x 100 m		10 x 10 m		
Rodzaj nawierzchni		trawa		trawa		
Oznakowanie		brak		brak		
Oświetlenie		brak		brak		
Oświetlenie przeszkód		brak				
Wskaźnik kierunku wiatru		brak				
Minimalne warunki atmosferyczne do startu i lądowania		Dzień		Noc		
		Widzialność		3000 m		
		Pułap chmur		1200 ft		
Stale przeszkody: Drzewo h=20m na kier. 260° w odległości 125m; Linia energetyczna h=8m w odległości 42m (równoległa do boiska);						
Ograniczenia lokalne: brak			Procedury specjalne: Lądowanie w nocy przy asyście straży pożarnej			
Administrator terenu		UG Jasionówka, tel. 85 7278032				
Łączność radiotelefoniczna		169,000 MHz (kanał 39); 149,900 (kanał U02)				
Pomoc medyczna, nr tel.		PR Mońki, tel. 85 7162367				
Straż Pożarna, nr tel.		KP PSP Mońki, tel. 85 7278101				
Policja, nr tel.		KPP Mońki, tel. 85 7279333				
Służba ruchu lotniczego		Olsztyn INFO 118,775MHz				
Osłona meteorologiczna		IMGW Okęcie, tel. 22 8460682, 22 6504485				
Zabezpieczenie terenu: Straż Pożarna, załoga HEMS						



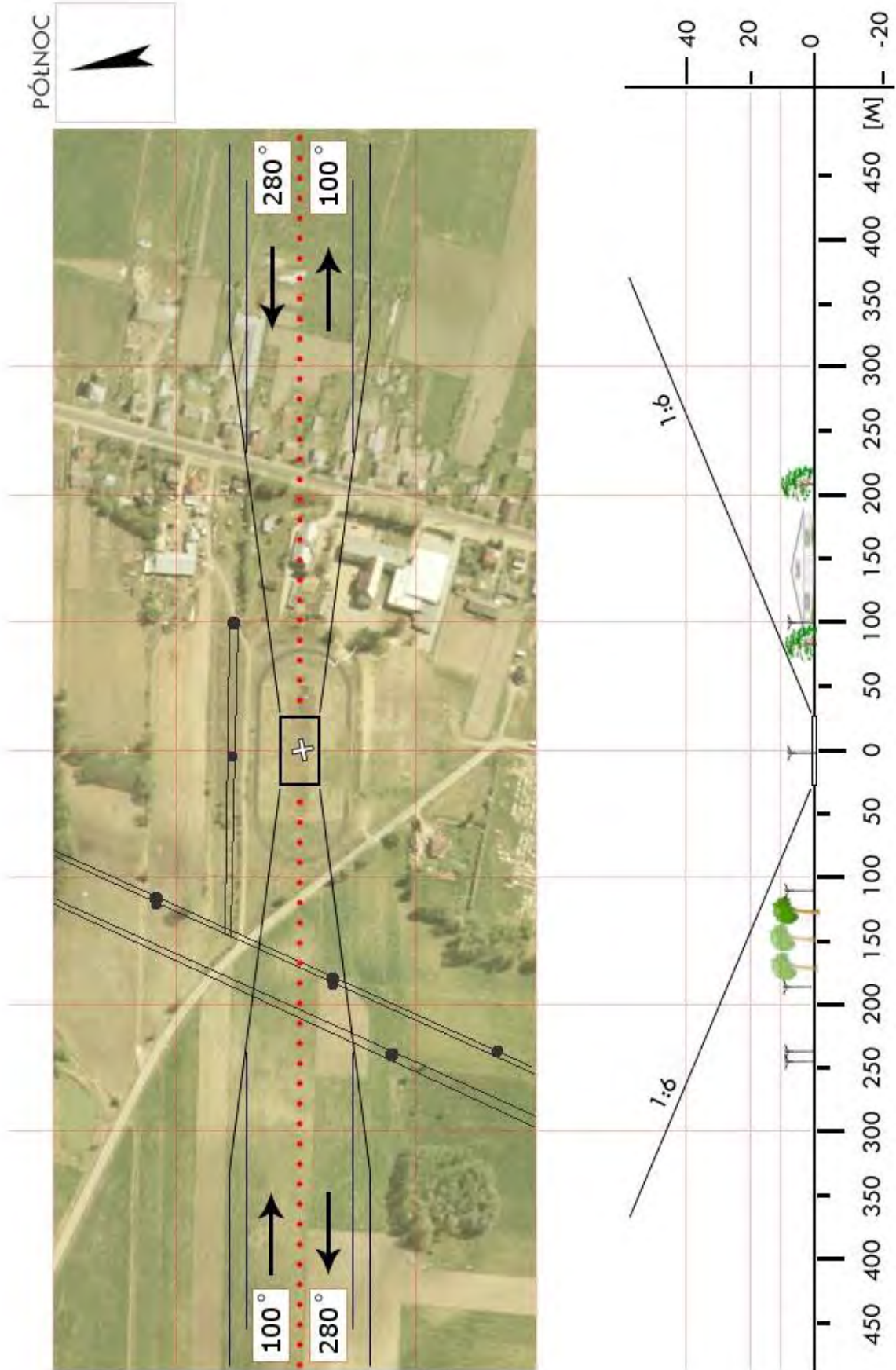
<b>BMN 3a</b>	<b>Jaświły / łąka *</b>		Współrzędne geograficzne		53° 28,55' N 022° 57,45' E
	gm. Jaświły		Wzniesienie nad poziom morza		517 ft
	pow. moniecki woj. podlaskie				
Stopień trudności		<b>I</b>			
Główny kierunek podejścia		310° / 130°		Światła podejścia	
Główny kierunek startu		130° / 310°		brak	
		FATO		TLOF	
Wymiary		25 x 50 m		10 x 10 m	
Rodzaj nawierzchni		trawa		trawa	
Oznakowanie		brak		brak	
Oświetlenie		brak		brak	
Oświetlenie przeszkód		brak			
Wskaźnik kierunku wiatru		brak			
Minimalne warunki atmosferyczne do startu i lądowania		Dzień		Noc	
		Widzialność		Widzialność	
		Pułap chmur		Podstawa chmur	
		1500 m		3000 m	
		500 ft		1200 ft	
Stale przeszkody: brak					
Ograniczenia lokalne: brak			Procedury specjalne: Lądowanie w nocy przy asyście straży pożarnej		
Administrator terenu		UG Jaświły, tel. 85 7278010			
Łączność radiotelefoniczna		169,000 MHz (kanał 39); 149,900 (kanał U02)			
Pomoc medyczna, nr tel.		PR Mońki, tel. 85 7162367			
Straż Pożarna, nr tel.		KPP SP Mońki, tel. 85 7278101			
Policja, nr tel.		KPP Mońki, tel. 85 7279333			
Służba ruchu lotniczego		Olsztyn INFO 118,775MHz			
Osłona meteorologiczna		IMGW Okęcie, tel. 22 8460682, 22 6504485			
Zabezpieczenie terenu: Straż Pożarna					
----- * łąka za Ośrodkiem Zdrowia					



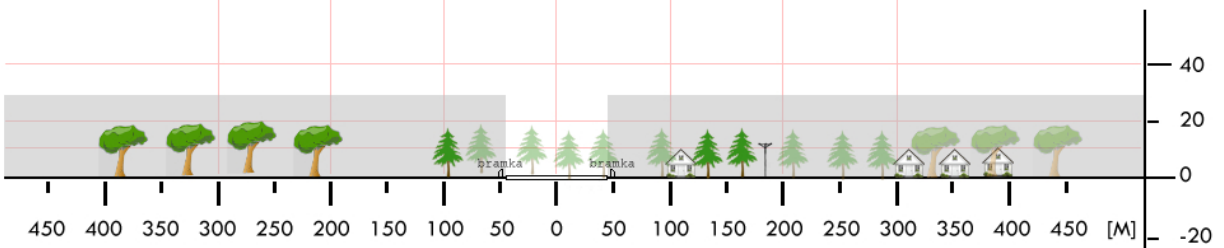
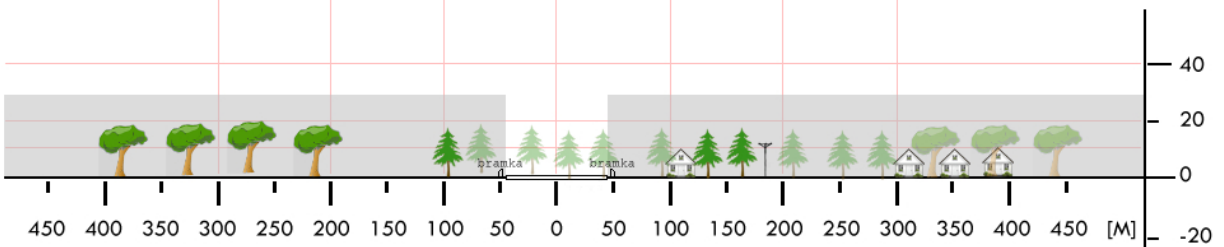
<b>BMN 04</b>	<b>Knyszyn / stadion</b>		Współrzędne geograficzne		53° 18,48' N 022° 55,63' E
	gm. Knyszyn		Wzniesienie nad poziom morza		384 ft
	pow. moniecki woj. podlaskie				
Stopień trudności		<b>I</b>			
Główny kierunek podejścia		100° / 250°		Światła podejścia	
Główny kierunek startu		070° / 280°		brak	
		FATO		TLOF	
Wymiary		25 x 50 m		10 x 10 m	
Rodzaj nawierzchni		trawa		trawa	
Oznakowanie		brak		brak	
Oświetlenie		brak		brak	
Oświetlenie przeszkód		brak			
Wskaźnik kierunku wiatru		brak			
Minimalne warunki atmosferyczne do startu i lądowania		Dzień		Noc	
		Widzialność		Widzialność	
		Pułap chmur		Podstawa chmur	
		1500 m		3000 m	
		500 ft		1200 ft	
Stale przeszkody: Maszt GSM h=55m na kier. 140° w odległości 100m (nieoświetlony)					
Ograniczenia lokalne: brak			Procedury specjalne: Lądowanie w nocy przy asyście straży pożarnej		
Administrator terenu		UM Knyszyn, tel. 85 7279971			
Łączność radiotelefoniczna		169,000 MHz (kanał 39); 149,900 (kanał U02)			
Pomoc medyczna, nr tel.		PR Mońki, tel. 85 7162367			
Straż Pożarna, nr tel.		KP PSP Mońki, tel. 85 7278101			
Policja, nr tel.		KPP Mońki, tel. 85 7279333			
Służba ruchu lotniczego		Olsztyn INFO 118,775MHz			
Osłona meteorologiczna		IMGW Okęcie, tel. 22 8460682, 22 6504485			
Zabezpieczenie terenu: Straż Pożarna, załoga HEMS					



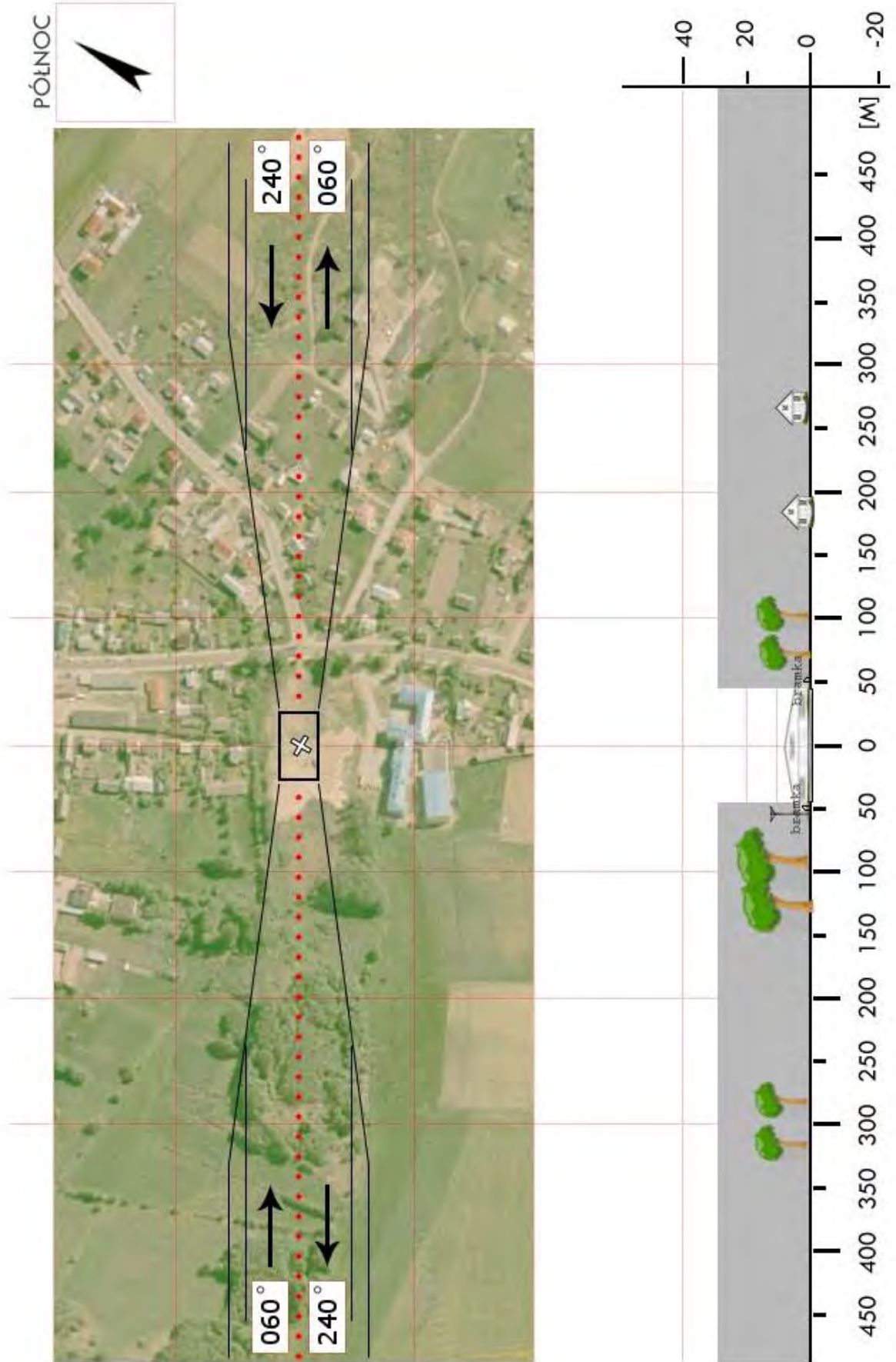
<b>BMN 05</b>	<b>Krypno Kościelne / boisko</b>		Współrzędne geograficzne		53° 16,95' N 022° 52,35' E	
	gm. Krypno		Wzniesienie nad poziom morza		400 ft	
	pow. moniecki woj. podlaskie					
Stopień trudności		<b>I</b>				
Główny kierunek podejścia		100° / 280°		Światła podejścia		
Główny kierunek startu		280° / 100°		brak		
		FATO		TLOF		
Wymiary		25 x 50 m		10 x 10 m		
Rodzaj nawierzchni		trawa		trawa		
Oznakowanie		brak		brak		
Oświetlenie		brak		brak		
Oświetlenie przeszkód		brak				
Wskaźnik kierunku wiatru		brak				
Minimalne warunki atmosferyczne do startu i lądowania		Dzień		Noc		
		Widzialność	1500 m	Widzialność	3000 m	
		Pułap chmur	500 ft	Podstawa chmur	1200 ft	
Stale przeszkody: Linia energetyczna równoległa do kier. startu i lądowania w odległości 42m; Linia energetyczna na kier. 280° w odległości 195m						
Ograniczenia lokalne: brak			Procedury specjalne: Lądowanie w nocy przy asyście straży pożarnej			
Administrator terenu		UG Krypno, tel. 85 7169033				
Łączność radiotelefoniczna		169,000 MHz (kanał 39); 149,900 (kanał U02)				
Pomoc medyczna, nr tel.		PR Mońki, tel. 85 7162367				
Straż Pożarna, nr tel.		KP PSP Mońki, tel. 83 7278101				
Policja, nr tel.		KPP Mońki, tel. 85 7279333				
Służba ruchu lotniczego		Olsztyn INFO 118,775MHz				
Osłona meteorologiczna		IMGW Okęcie, tel. 22 8460682, 22 6504485				
Zabezpieczenie terenu: Straż Pożarna, załoga HEMS						



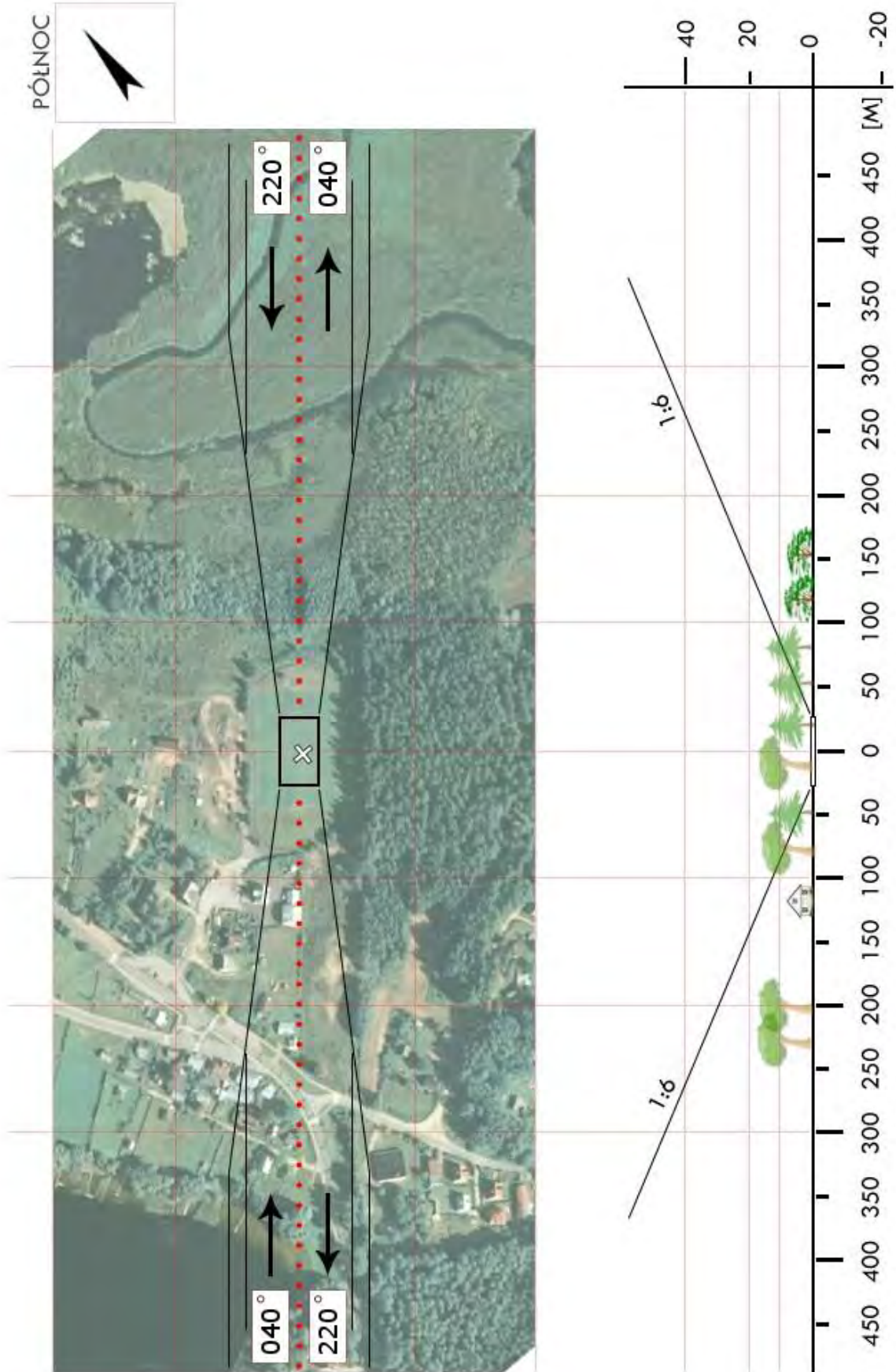
<b>BMN 06</b>	<b>Mońki / stadion</b>		Współrzędne geograficzne	53° 24,60' N 022° 47,38' E	
	gm. Mońki			Wzniesienie nad poziom morza	570 ft
	pow. moniecki woj. podlaskie				
Stopień trudności		<b>Wariant IIb</b>			
Główny kierunek podejścia		350° / 170°		Światła podejścia	
Główny kierunek startu		170° / 350°		brak	
		FATO		TLOF	
Wymiary		25 x 95 m		10 x 10 m	
Rodzaj nawierzchni		trawa		trawa	
Oznakowanie		brak		brak	
Oświetlenie		brak		brak	
Oświetlenie przeszkód		brak			
Wskaźnik kierunku wiatru		brak			
Minimalne warunki atmosferyczne do startu i lądowania		Dzień		Noc	
		Widzialność		3000 m	
		Pułap chmur		1200 ft	
Stałe przeszkody:					
Drzewa h=18m na kier. 350° w odległości 130m; Drzewa h=18m na kier. 170° w odległości 126m; Drzewa h=18-20m po bokach stadionu.					
Ograniczenia lokalne:			Procedury specjalne:		
brak			Cat. A		
Administrator terenu		Urząd Gminy, tel. 85 716 2587			
Łączność radiotelefoniczna		169,000 MHz (kanał 39); 149,900 (kanał U02)			
Pomoc medyczna, nr tel.		DM10-01 Białystok, tel. 85665 8830, 85 743 9696			
Straż Pożarna, nr tel.		PSP WSKR, tel. 47 711 7001			
Policja, nr tel.		KWP Oficer dyż., tel. 47 711 2305			
Służba ruchu lotniczego		ATC lub FIS dla danej przestrzeni lub obszaru			
Osłona meteorologiczna		CBPL (IMGW) Warszawa, tel. 22 569 4592, -4584, 503 122 805			
Zabezpieczenie terenu:					
Straż Pożarna, załoga HEMS					



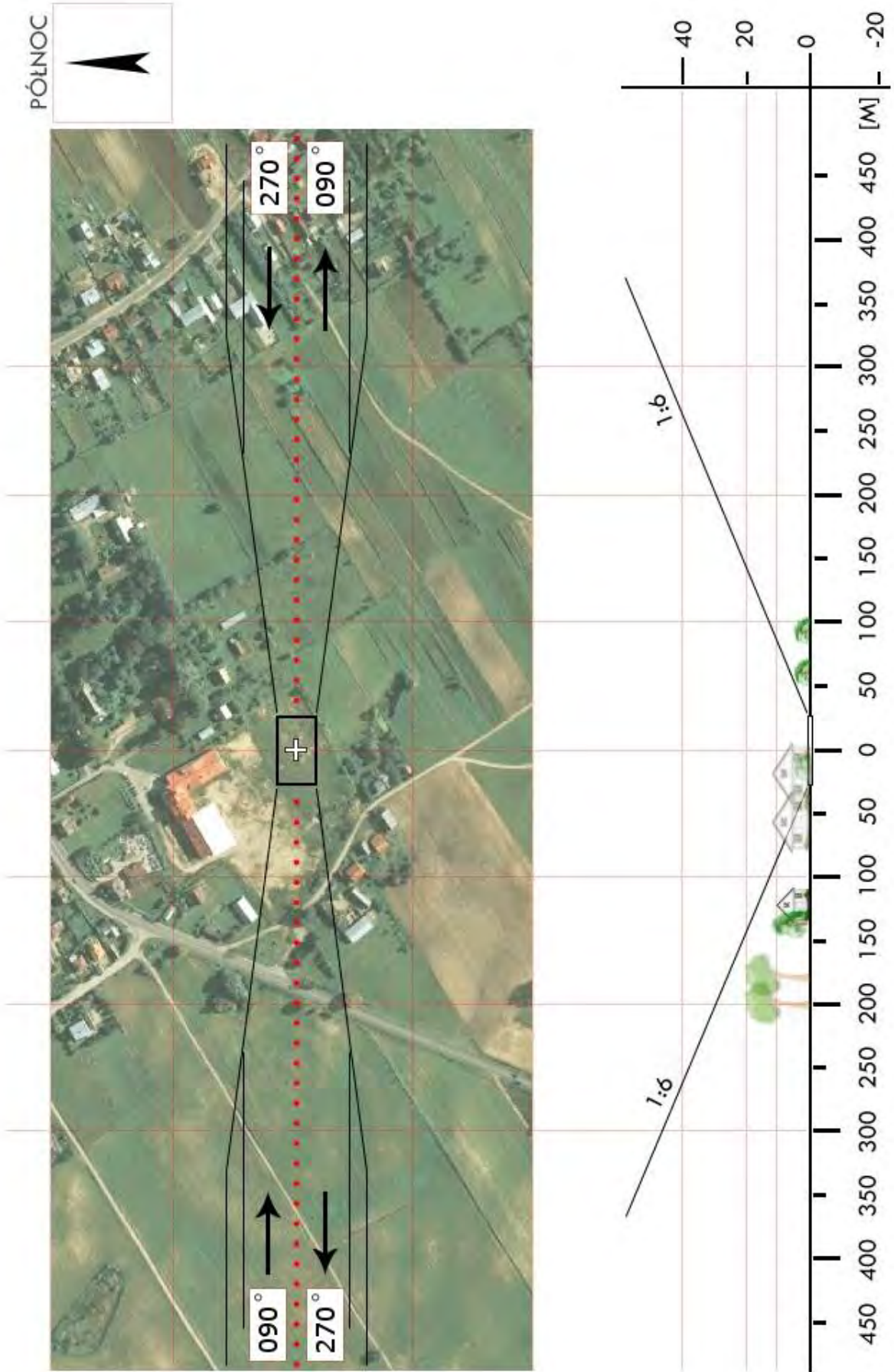
<b>BMN 07</b>	<b>Trzcianne / boisko</b>		Współrzędne geograficzne		53° 20,50' N 022° 40,93' E	
	gm. Trzcianne		Wzniesienie nad poziom morza		397 ft	
	pow. moniecki woj. podlaskie					
Stopień trudności		<b>Wariant IIb</b>				
Główny kierunek podejścia		060° / 240°		Światła podejścia		
Główny kierunek startu		240° / 060°		brak		
		FATO		TLOF		
Wymiary		25 x 95 m		10 x 10 m		
Rodzaj nawierzchni		trawa		trawa		
Oznakowanie		brak		brak		
Oświetlenie		brak		brak		
Oświetlenie przeszkód		brak				
Wskaźnik kierunku wiatru		brak				
Minimalne warunki atmosferyczne do startu i lądowania		Dzień		Noc		
		Widzialność		3000 m		
		Pułap chmur		1200 ft		
Stale przeszkody: Linia energetyczna po str. N w odległości 45m; Drzewa h=20m na kier. 200° w odległości 112m.						
Ograniczenia lokalne: brak			Procedury specjalne: Cat. A			
Administrator terenu		UG Trzcianne tel. 85 738 5056				
Łączność radiotelefoniczna		169,000 MHz (kanał 39); 149,900 (kanał U02)				
Pomoc medyczna, nr tel.		PR Mońki, tel. 85 716 2367				
Straż Pożarna, nr tel.		KP PSP Mońki, tel. 85 727 8101				
Policja, nr tel.		KPP Mońki, tel. 85 727 9333				
Służba ruchu lotniczego		Olsztyn INFO 118,775MHz				
Osłona meteorologiczna		IMGW Okęcie, tel. 22 846 0682, 22 650 4485				
Zabezpieczenie terenu: Straż Pożarna, załoga HEMS						



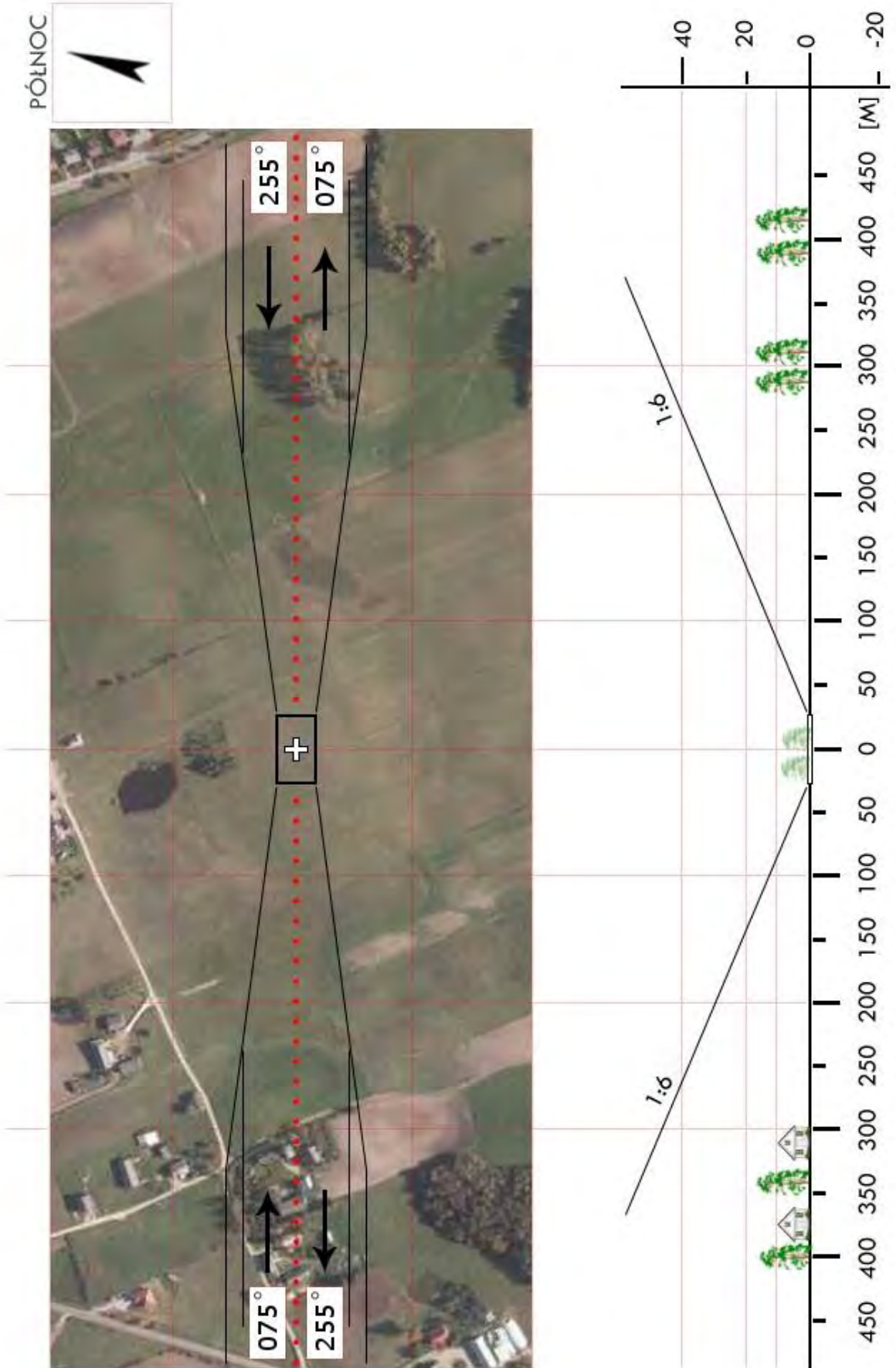
<b>BSE 02</b>	<b>Giby / boisko</b>		Współrzędne geograficzne		54° 02,33' N 023° 21,60' E
	gm. Giby		Wzniesienie nad poziom morza		459 ft
	pow. sejneński woj. podlaskie				
Stopień trudności		<b>I</b>			
Główny kierunek podejścia		040° / 220°		Światła podejścia	
Główny kierunek startu		220° / 040°		brak	
		FATO		TLOF	
Wymiary		25 x 50 m		15 x 15 m	
Rodzaj nawierzchni		trawa		trawa	
Oznakowanie		brak		brak	
Oświetlenie		brak		brak	
Oświetlenie przeszkód		brak			
Wskaźnik kierunku wiatru		brak			
Minimalne warunki atmosferyczne do startu i lądowania		Dzień		Noc	
		Widzialność	1500 m	Widzialność	3000 m
		Pułap chmur	500 ft	Podstawa chmur	1200 ft
Stale przeszkody: Po prawej stronie podejścia 040° drzewa o wys. do 18m w odl. 50m od środka boiska.					
Ograniczenia lokalne: brak			Procedury specjalne: Lądowanie w nocy przy asyście straży pożarnej		
Administrator terenu		Urząd Gminy Giby, tel. 87 5165025			
Łączność radiotelefoniczna		169,000MHz (kanał 39); 149,900 MHz (kanał U02)			
Pomoc medyczna, nr tel.		PR Sejny, tel. 87 5162009			
Straż Pożarna, nr tel.		PSP Sejny, tel. 87 5163840			
Policja, nr tel.		KP Sejny, tel. 87 5166333; KP Giby, tel. 87 5166239			
Służba ruchu lotniczego		Olsztyn INFO 118,775MHz, tel. 22 5745588			
Osłona meteorologiczna		IMGW Okęcie, tel. 22 8460682, 22 6504485			
Zabezpieczenie terenu: Straż Pożarna, załoga HEMS					



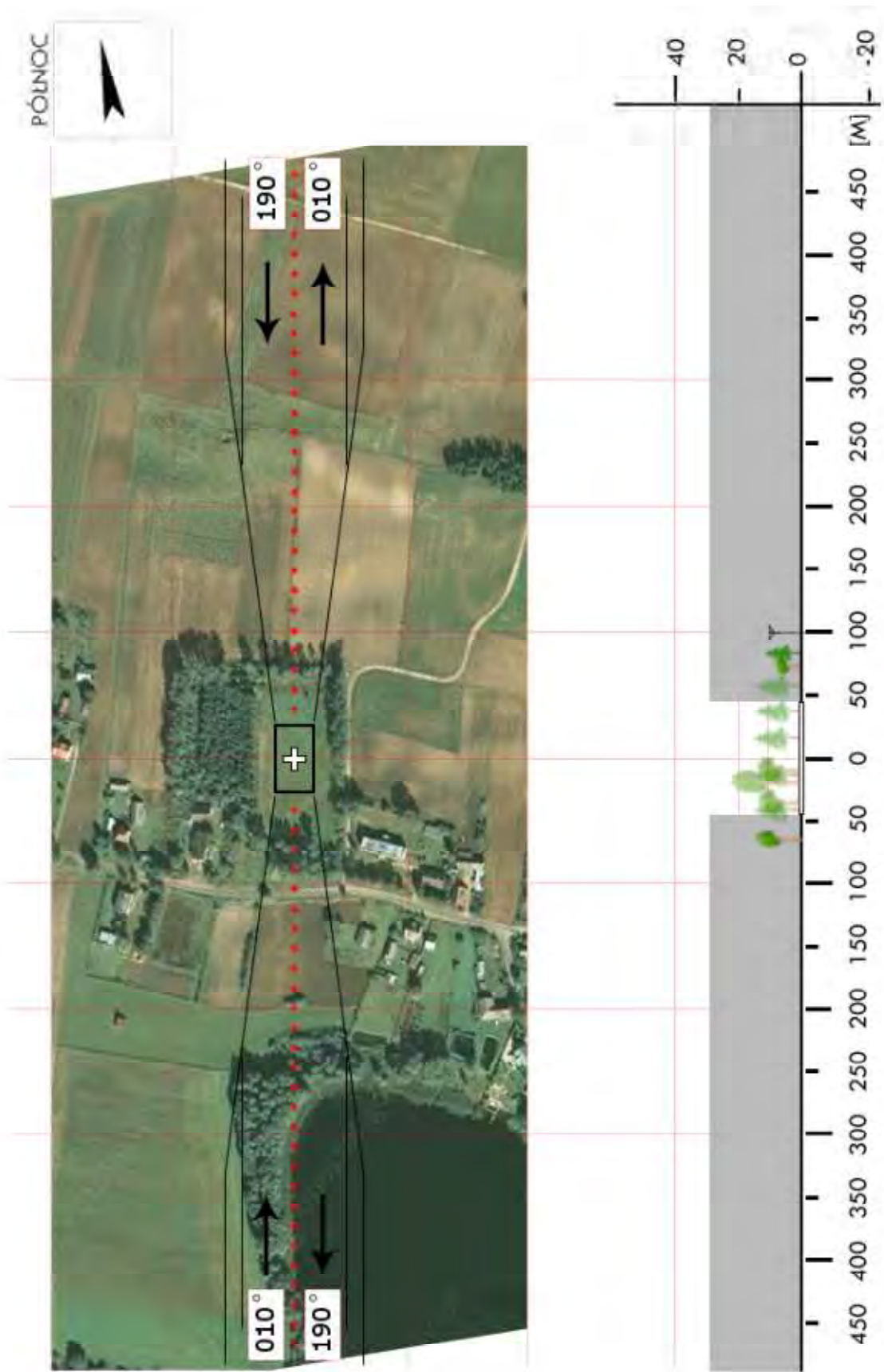
<b>BSE 03</b>	<b>Krasnopol / boisko</b>		Współrzędne geograficzne		54° 06,77' N 023° 12,18' E
	gm. Krasnopol		Wzniesienie nad poziom morza		479 ft
	pow. sejneński woj. podlaskie				
Stopień trudności		<b>I</b>			
Główny kierunek podejścia		270° / 090°		Światła podejścia	
Główny kierunek startu		090° / 270°		brak	
		FATO		TLOF	
Wymiary		25 x 50 m		15 x 15 m	
Rodzaj nawierzchni		trawa		trawa	
Oznakowanie		brak		brak	
Oświetlenie		brak		brak	
Oświetlenie przeszkód		brak			
Wskaźnik kierunku wiatru		brak			
Minimalne warunki atmosferyczne do startu i lądowania		Dzień		Noc	
		Widzialność		Widzialność	
		Pułap chmur		Podstawa chmur	
		1500 m		3000 m	
		500 ft		1200 ft	
Stałe przeszkody: brak					
Ograniczenia lokalne: brak			Procedury specjalne: Lądowanie w nocy przy asyście straży pożarnej		
Administrator terenu		Anna Orzechowska, tel. 87 5164076, 87 5164023			
Łączność radiotelefoniczna		169,000 MHz (kanał 39); 149,900 MHz (kanał U02)			
Pomoc medyczna, nr tel.		PR Sejny, tel. 87 5162009			
Straż Pożarna, nr tel.		PSP Sejny, tel. 87 5163840, 87 5164510			
Policja, nr tel.		KMP Sejny, tel. 87 5166225, 87 5166333			
Służba ruchu lotniczego		Olsztyn INFO 118,775MHz, tel. 22 5745588			
Osłona meteorologiczna		IMGW Okęcie, tel. 22 8460682, 22 6504485			
Zabezpieczenie terenu: Straż Pożarna, załoga HEMS					



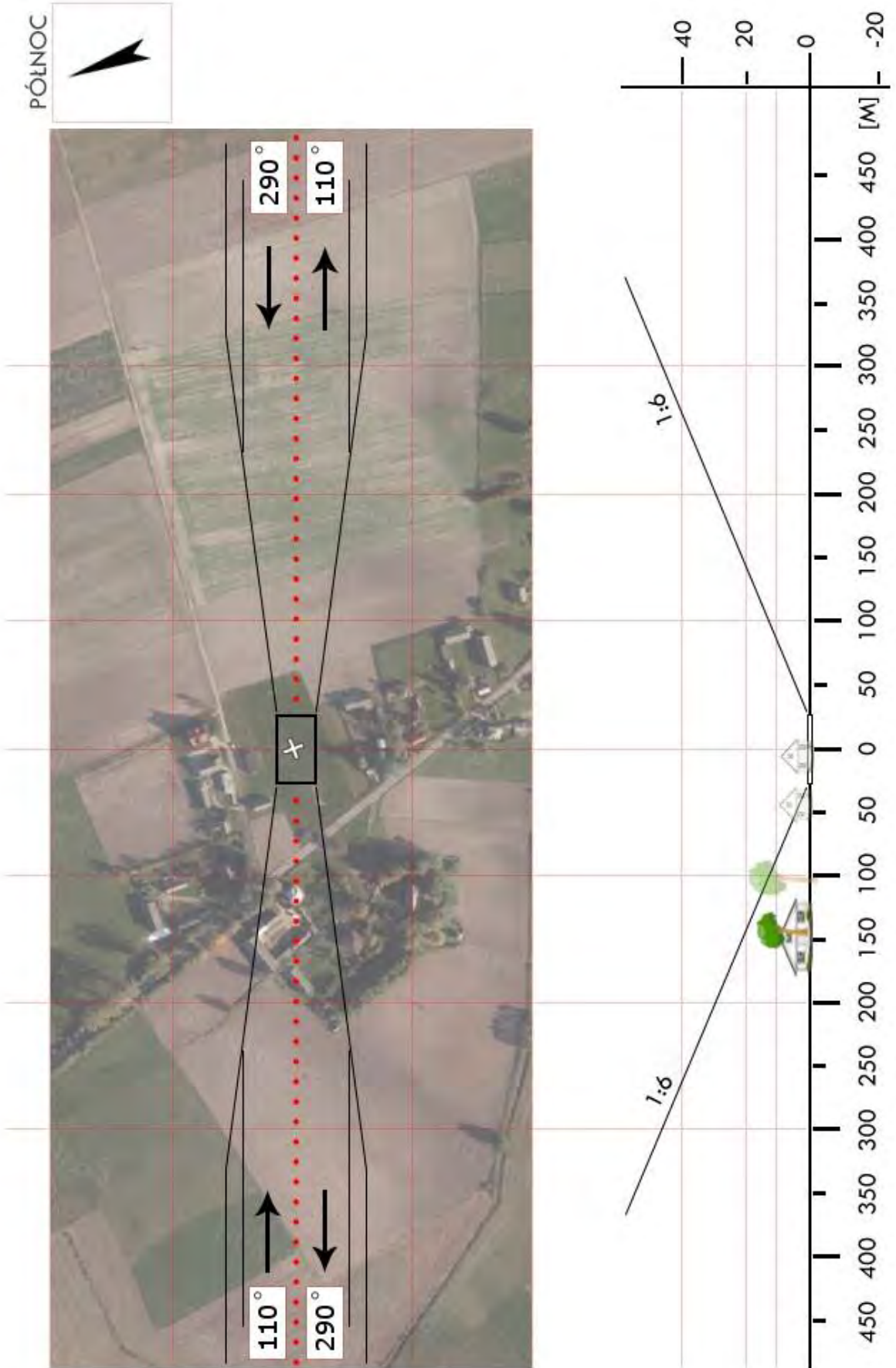
<b>BSE 04</b>	<b>Puńsk / łąka</b>		Współrzędne geograficzne		54° 14,65' N 023° 11,12' E
	gm. Puńsk		Wzniesienie nad poziom morza		584 ft
	pow. sejneński woj. podlaskie				
Stopień trudności		<b>I</b>			
Główny kierunek podejścia		255° / 075°		Światła podejścia	
Główny kierunek startu		075° / 255°		brak	
		<b>FATO</b>		<b>TLOF</b>	
Wymiary		25 x 50 m		10 x 10 m	
Rodzaj nawierzchni		trawa		trawa	
Oznakowanie		brak		brak	
Oświetlenie		brak		brak	
Oświetlenie przeszkód		brak			
Wskaźnik kierunku wiatru		brak			
Minimalne warunki atmosferyczne do startu i lądowania		Dzień		Noc	
		Widzialność		Widzialność	
		Pułap chmur		Podstawa chmur	
		1500 m		3000 m	
		500 ft		1200 ft	
Stale przeszkody: Linia energetyczna WN na słupach h=78m po stronie południowej w odl. 600m (równoległa do osi podejścia)					
Ograniczenia lokalne: 3,5km do granicy państwowej			Procedury specjalne: brak		
Administrator terenu		Wojczulis Jerzy (teren prywatny); Wójt tel. 87 516 1040 (48)			
Łączność radiotelefoniczna		169,000 MHz (kanał 39); 149,900 (kanał U02)			
Pomoc medyczna, nr tel.		WSPR Suwałki, tel. 87 567 2570			
Straż Pożarna, nr tel.		KP PSP Sejny, tel. 87 516 3840			
Policja, nr tel.		KP Policji Sejny, tel. 87 516 6333			
Służba ruchu lotniczego		Olsztyn INFO 118,775MHz, tel. 22 574 5588			
Osłona meteorologiczna		IMGW Okęcie, tel. 22 846 0682, 22 569 4592			
Zabezpieczenie terenu: Załoga HEMS, Straż Pożarna					



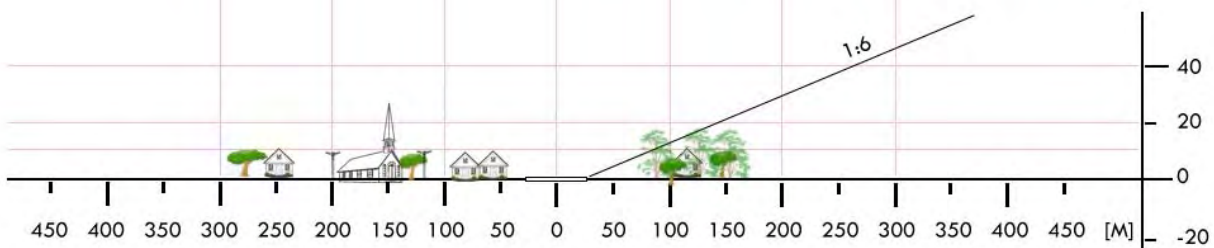
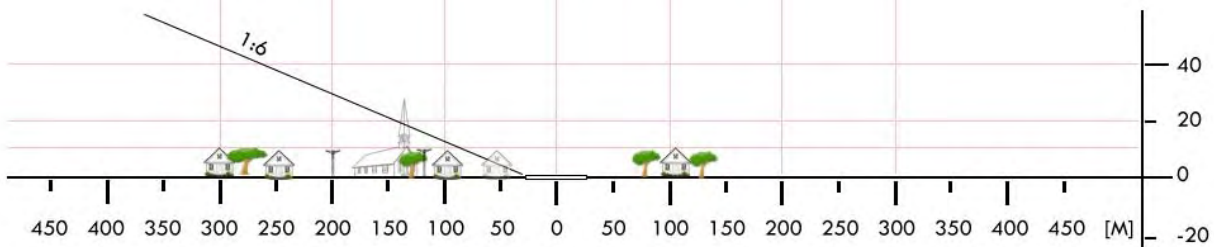
<b>BSE 05</b>	<b>Berzniki / boisko</b>		Współrzędne geograficzne	54° 05,00' N	
	gm. Sejny			023° 27,71' E	
	pow. Sejny		Wzniesienie nad poziom morza	458 ft	
	woj. podlaskie				
Stopień trudności		<b>Wariant IIb</b>			
Główny kierunek podejścia		190° / 010°	Światła podejścia		
Główny kierunek startu		010° / 190°	brak		
		FATO	TLOF		
Wymiary		25 x 95 m	10 x 10 m		
Rodzaj nawierzchni		trawa	trawa		
Oznakowanie		brak	brak		
Oświetlenie		brak	brak		
Oświetlenie przeszkód		brak			
Wskaźnik kierunku wiatru		brak			
Minimalne warunki atmosferyczne do startu i lądowania			Dzień	Noc	
		Widzialność	1500 m	Widzialność	3000 m
		Pułap chmur	500 ft	Podstawa chmur	1200 ft
Stale przeszkody: N: drzewa do 10m w odl. 75m, dalej linia ŚN h=10m w odl. 100m, S: drzewa do 16m w odl. 60m, W: las iglasty do 16m dalej drzewa liściaste do 25m, E: droga, przy niej drzewa do 12m, dalej do wys. 22m,					
Ograniczenia lokalne: Teren przygraniczny – 3,5km do granicy państwowej		Procedury specjalne: brak			
Administrator terenu		Wójt gminy Sejny tel. 87 516 2048			
Łączność radiotelefoniczna		169,000 MHz (kanał 39); 149,900 (kanał U02)			
Pomoc medyczna, nr tel.		WSPR Suwałki, tel. 87 567 2570			
Straż Pożarna, nr tel.		KP PSP Sejny, tel. 87 516 3830 (1)			
Policja, nr tel.		KP Policji Sejny, tel. 87 564 1600			
Służba ruchu lotniczego		Olsztyn INFO 118,775 MHz, tel. 22 574 5588			
Osłona meteorologiczna		IMGW Okęcie, tel. 22 846 0682, 22 569 4592			
Zabezpieczenie terenu: Straż Pożarna, załoga HEMS					



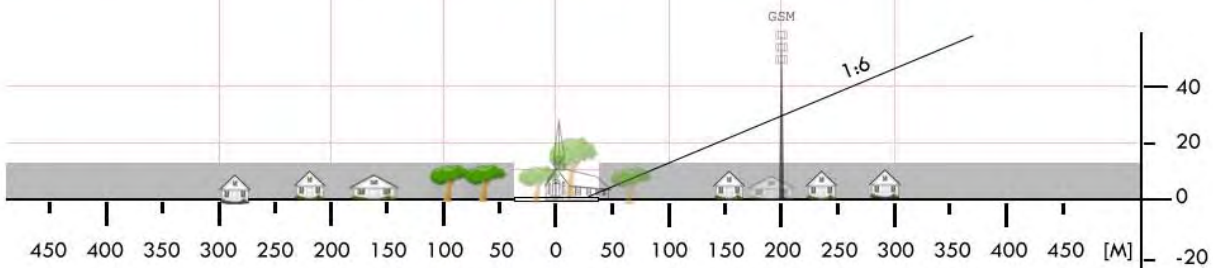
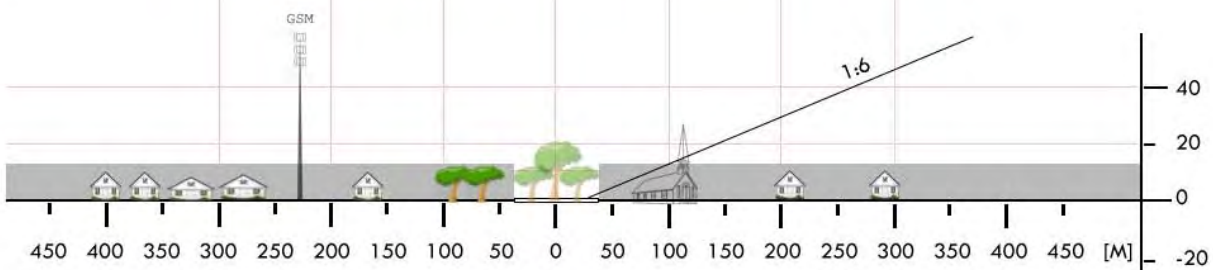
<b>BSI 02</b>	<b>Miłkowice-Maćki / boisko</b>		Współrzędne geograficzne		52° 28,03' N 022° 40,12' E
	gm. Drohiczyn		Wzniesienie nad poziom morza		489 ft
	pow. siemiatycki woj. podlaskie				
Stopień trudności		<b>I</b>			
Główny kierunek podejścia		290° / 110°		Światła podejścia	
Główny kierunek startu		110° / 290°		brak	
		<b>FATO</b>		<b>TLOF</b>	
Wymiary		90 x 60 m		10 x 10 m	
Rodzaj nawierzchni		trawa		trawa	
Oznakowanie		brak		brak	
Oświetlenie		brak		brak	
Oświetlenie przeszkód		brak			
Wskaźnik kierunku wiatru		brak			
Minimalne warunki atmosferyczne do startu i lądowania		Dzień		Noc	
		Widzialność		Widzialność	
		Pułap chmur		Podstawa chmur	
		1500 m		3000 m	
		500 ft		1200 ft	
Stale przeszkody: Drzewo h=16m na kierunku 310° w odl. 108m.					
Ograniczenia lokalne: brak			Procedury specjalne: brak		
Administrator terenu		UM w Drohiczynie, tel. 85 656 5260			
Łączność radiotelefoniczna		169,000 MHz (kanał 39); 149,900 (kanał U02)			
Pomoc medyczna, nr tel.		Siemiatycze, tel. 85 655 2200			
Straż Pożarna, nr tel.		KPPSP Siemiatycze, tel. 85 656 5200			
Policja, nr tel.		KPP Siemiatycze, tel. 85 656 4333			
Służba ruchu lotniczego		Olsztyn INFO 118,775 MHz, tel. 22 574 5588			
Osłona meteorologiczna		IMGW Okęcie, tel. 22 846 0682, 22 650 4485			
Zabezpieczenie terenu: Straż Pożarna, załoga HEMS					



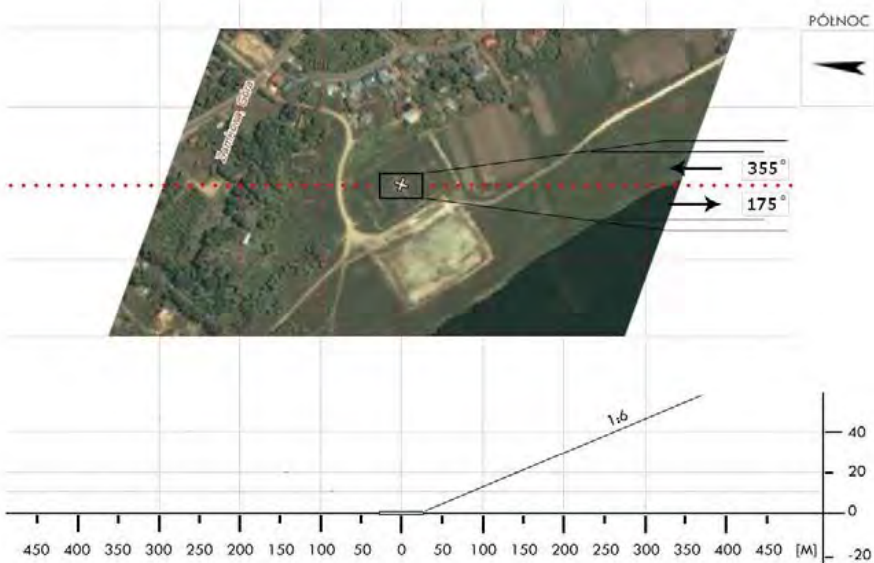
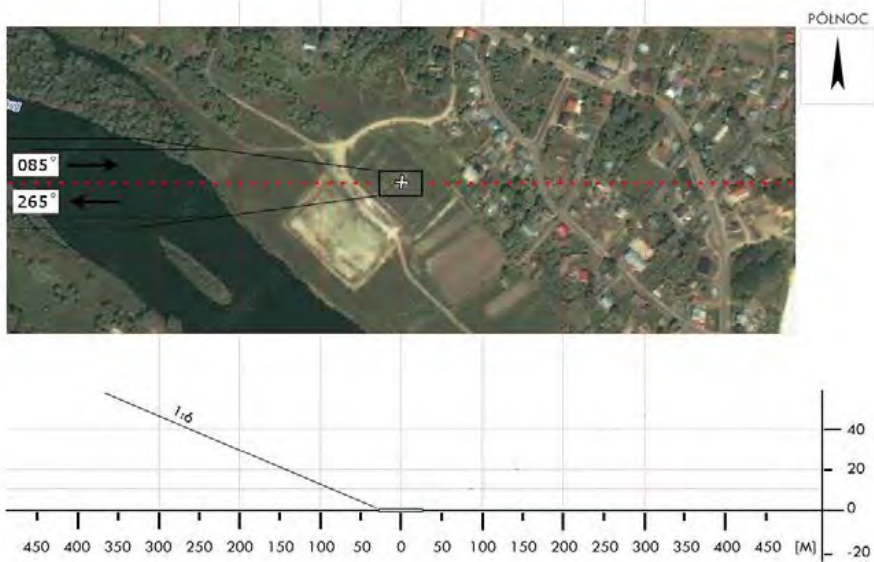
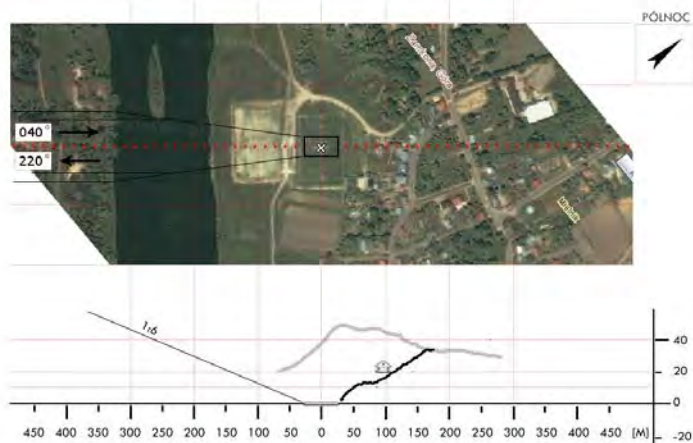
<b>BSI 03</b>	<b>Dołubowo / boisko</b>		Współrzędne geograficzne		52° 36,52' N 022° 52,67' E
	gm. Dziadkowice		Wzniesienie nad poziom morza		594 ft
	pow. siemiatycki woj. podlaskie				
Stopień trudności		<b>I</b>			
Główny kierunek podejścia		085° / 245°		Światła podejścia	
Główny kierunek startu		265° / 065°		brak	
		<b>FATO</b>		<b>TLOF</b>	
Wymiary		100 x 40 m		10 x 10 m	
Rodzaj nawierzchni		trawa		trawa	
Oznakowanie		brak		brak	
Oświetlenie		brak		brak	
Oświetlenie przeszkód		brak			
Wskaźnik kierunku wiatru		brak			
Minimalne warunki atmosferyczne do startu i lądowania		Dzień		Noc	
		Widzialność		Widzialność	
		Pułap chmur		Podstawa chmur	
		1500 m		3000 m	
		500 ft		1200 ft	
Stale przeszkody: Maszt radiowy h=80m na kierunku 090° w odl. 820m; Remiza OSP o wys. 6m na kierunku 265° w odl. 88m.					
Ograniczenia lokalne: brak			Procedury specjalne: brak		
Administrator terenu		UG Dziadkowice, tel. 85 657 1032			
Łączność radiotelefoniczna		169,000 MHz (kanał 39); 149,900 (kanał U02)			
Pomoc medyczna, nr tel.		Siemiatycze, tel. 85 655 2200			
Straż Pożarna, nr tel.		KPPSP Siemiatycze, tel. 85 656 5200			
Policja, nr tel.		KPP Siemiatycze, tel. 85 656 4333			
Służba ruchu lotniczego		Olsztyn INFO 118,775 MHz, tel. 22 574 5588			
Osłona meteorologiczna		IMGW Okęcie, tel. 22 846 0682, 22 650 4485			
Zabezpieczenie terenu: Straż Pożarna, załoga HEMS					



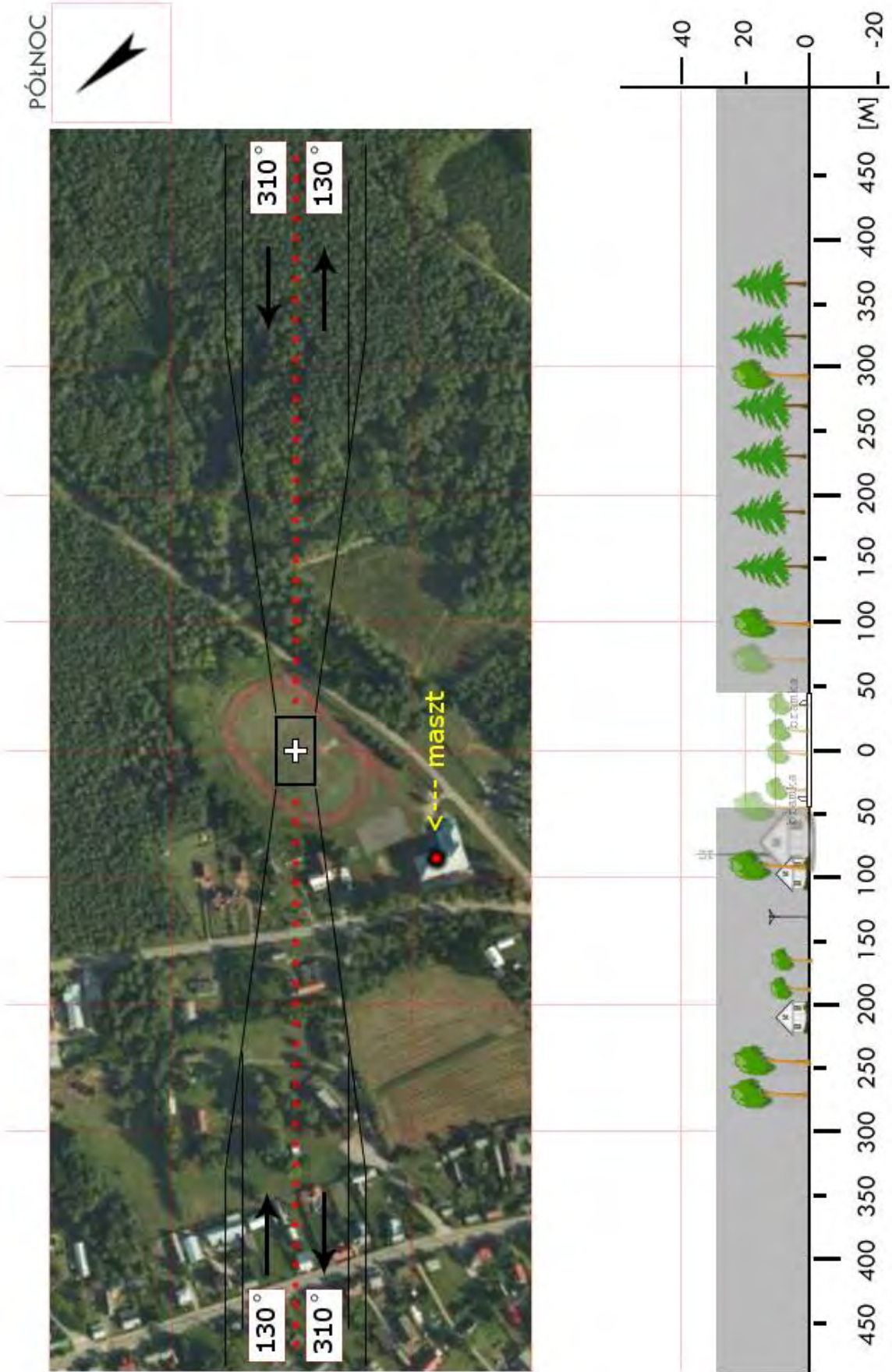
<b>BSI 04</b>	<b>Grodzisk / boisko</b>		Współrzędne geograficzne		52° 34,97' N 022° 44,24' E
	gm. Grodzisk		Wzniesienie nad poziom morza		525 ft
	pow. siemiatycki woj. podlaskie				
Stopień trudności		<b>Wariant IIa</b>			
Główny kierunek podejścia		200° / 310°		Światła podejścia	
Główny kierunek startu		130° / 020°		brak	
		FATO		TLOF	
Wymiary		90 x 50 m		10 x 10 m	
Rodzaj nawierzchni		trawa		trawa	
Oznakowanie		brak		brak	
Oświetlenie		brak		brak	
Oświetlenie przeszkód		brak			
Wskaźnik kierunku wiatru		brak			
Minimalne warunki atmosferyczne do startu i lądowania		Dzień		Noc	
		Widzialność		Widzialność	
		Pułap chmur		Podstawa chmur	
		1500 m		3000 m	
		500 ft		1200 ft	
Stale przeszkody: Wieża GSM h=50m na kierunku 170° w odl. 265m; Wieża kościoła h=30m na kierunku 050° w odl. 120m; Antena h=12m na kierunku 010° w odl. 103m; Drzewo h=20m na kierunku 105° w odl. 29m.					
Ograniczenia lokalne: brak			Procedury specjalne: Cat. A		
Administrator terenu		UG Grodzisk, tel. 85 656 8040			
Łączność radiotelefoniczna		169,000 MHz (kanał 39); 149,900 (kanał U02)			
Pomoc medyczna, nr tel.		Siemiatycze, tel. 85 655 2200			
Straż Pożarna, nr tel.		KPPSP Siemiatycze, tel. 85 656 5200			
Policja, nr tel.		KPP Siemiatycze, tel. 85 656 4333			
Służba ruchu lotniczego		Olsztyn INFO 118,775 MHz, tel. 22 574 5588			
Osłona meteorologiczna		IMGW Okęcie, tel. 22 846 0682, 22 650 4485			
Zabezpieczenie terenu: Straż Pożarna, załoga HEMS					



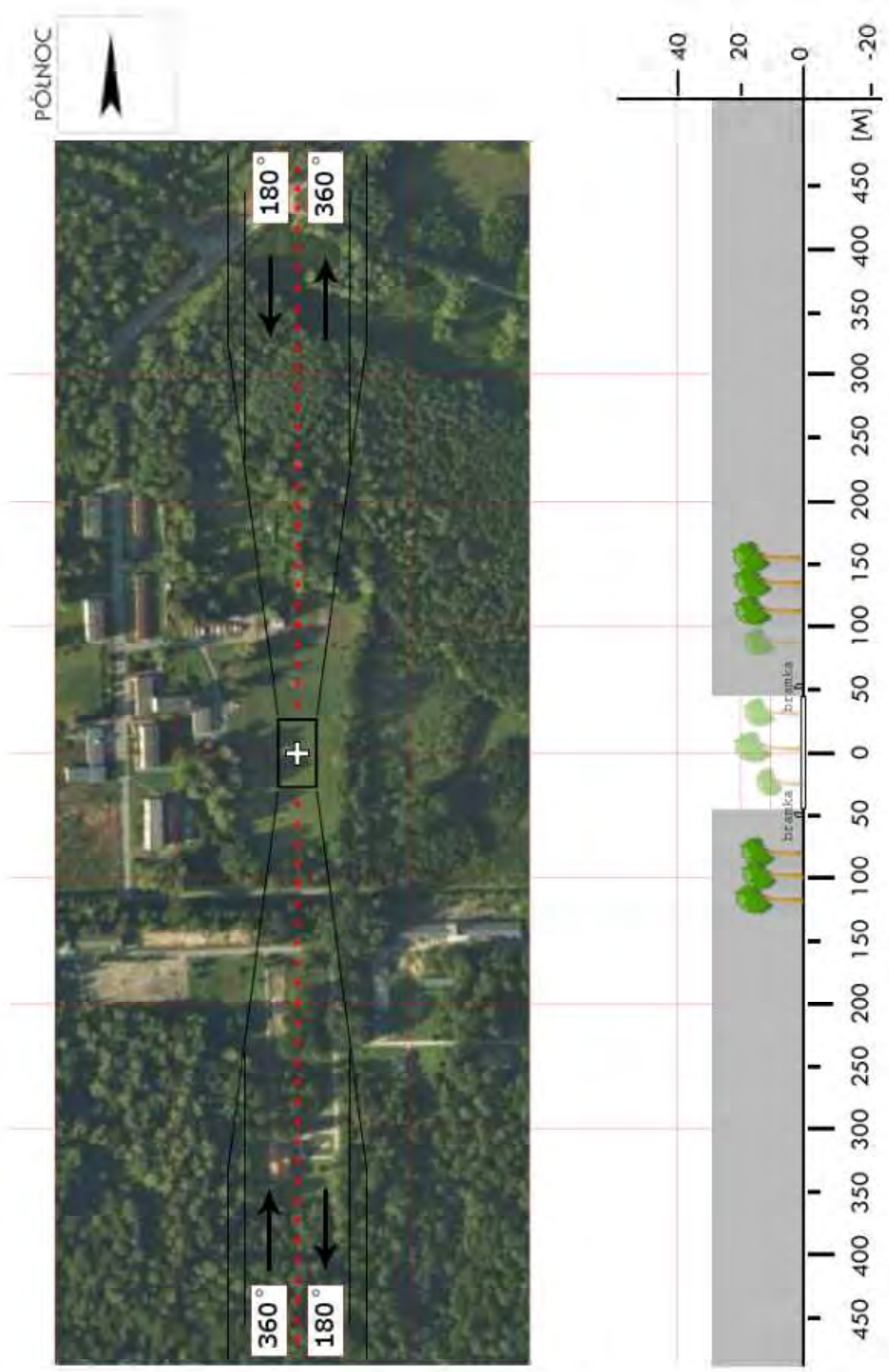
<b>BSI 05</b>	<b>Mielnik / stadion</b>		Współrzędne geograficzne		52° 19,78' N 023° 02,52' E
	gm. Mielnik		Wzniesienie nad poziom morza		394 ft
	pow. siemiatycki woj. podlaskie				
Stopień trudności		<b>I</b>			
Główny kierunek podejścia		040° / 085° / 355°		Światła podejścia	
Główny kierunek startu		175° / 220° / 265°		brak	
		FATO		TLOF	
Wymiary		70 x 100 m		25 x 25 m	
Rodzaj nawierzchni		trawa		trawa	
Oznakowanie		brak		brak	
Oświetlenie		brak		brak	
Oświetlenie przeszkód		brak			
Wskaźnik kierunku wiatru		brak			
Minimalne warunki atmosferyczne do startu i lądowania		Dzień		Noc	
		Widzialność		3000 m	
		Pułap chmur		1200 ft	
Stale przeszkody: N – Góra Zamkowa ok. 40m S – rzeka Bug					
Ograniczenia lokalne: brak			Procedury specjalne: brak		
Administrator terenu		Prezes OKSiR Mielnik, tel. 697 337 327			
Łączność radiotelefoniczna		169,000 MHz (kanał 39); 149,900 (kanał U02)			
Pomoc medyczna, nr tel.		PR Siemiatycze, tel. 85 655 2124; 85 655 2200			
Straż Pożarna, nr tel.		KPPSP Siemiatycze, tel. 85 656 5200; 85 656 5216			
Policja, nr tel.		KPP Siemiatycze, tel. 85 656 4333			
Służba ruchu lotniczego		Olsztyn INFO 118,775 MHz			
Osłona meteorologiczna		IMGW Okęcie, tel. 22 846 0682, 22 650 4485			
Zabezpieczenie terenu: Straż Pożarna, załoga HEMS					



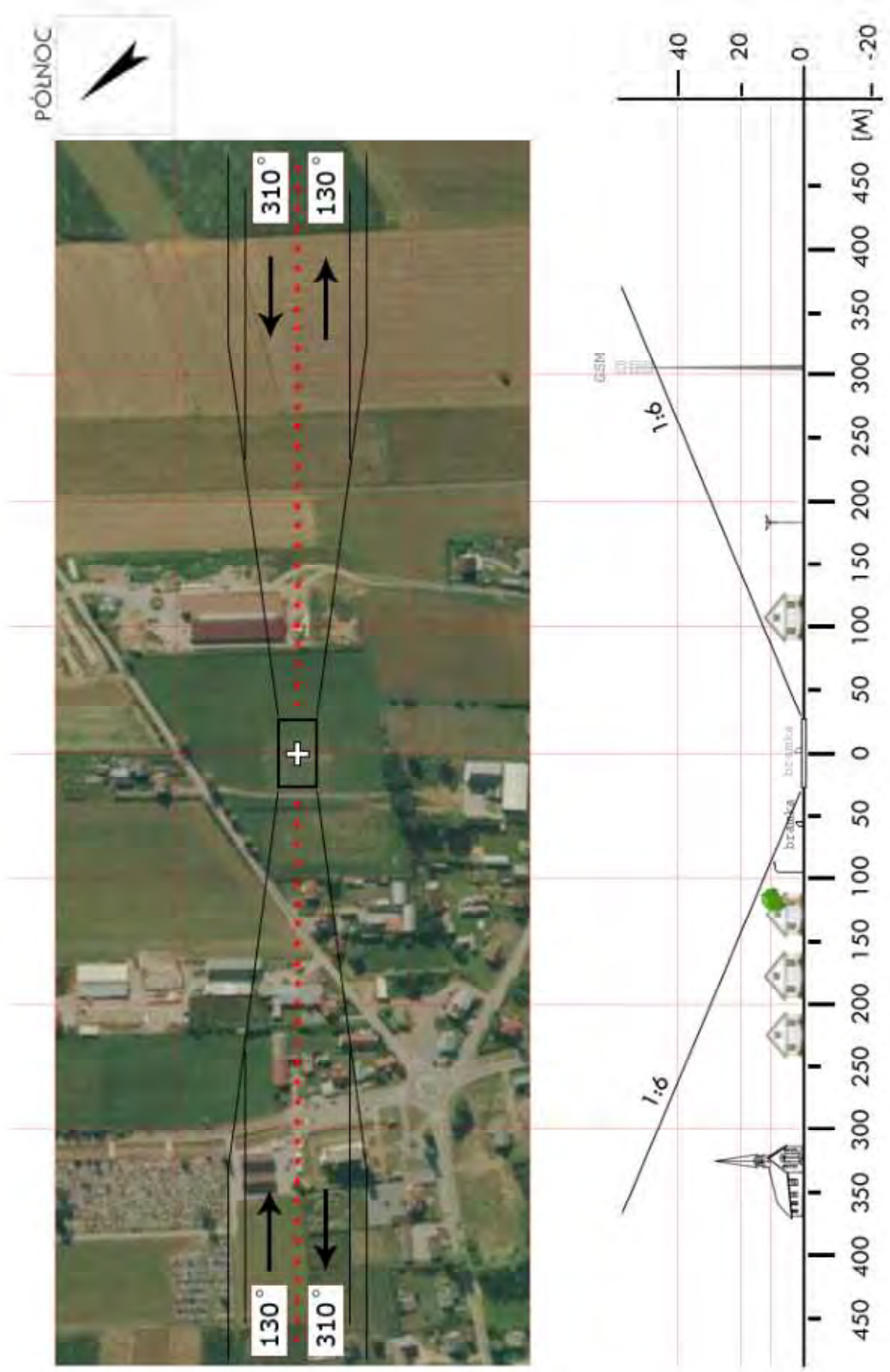
<b>BSI 06</b>	<b>Milejczyce / boisko</b>		Współrzędne geograficzne	52° 31,14' N	
	gm. Milejczyce			023° 08,32' E	
	pow. siemiatycki		Wzniesienie nad poziom morza	569 ft	
woj. podlaskie					
Stopień trudności		<b>Wariant IIb</b>			
Główny kierunek podejścia		310° / 130°	Światła podejścia		
Główny kierunek startu		130° / 310°	brak		
		FATO	TLOF		
Wymiary		25 x 95 m	10 x 10 m		
Rodzaj nawierzchni		trawa	trawa		
Oznakowanie		brak	brak		
Oświetlenie		brak	brak		
Oświetlenie przeszkód		brak			
Wskaźnik kierunku wiatru		brak			
Minimalne warunki atmosferyczne do startu i lądowania			Dzień	Noc	
		Widzialność	1500 m	Widzialność	3000 m
		Pułap chmur	500 ft	Podstawa chmur	1200 ft
Stale przeszkody: Na podejściu od SE las mieszany wysokości do 25m w odl. 70m od środka FATO. Na podejściu od NW drzewa i budynki niskie w odl. 80m, Budynki szkoły z masztem ant. na dachu h=32m na kier. 260° w odl. 140m (maszt z odciągami)					
Ograniczenia lokalne: brak		Procedury specjalne: Cat. A			
Administrator terenu		Wójt, tel. 85 657 9070			
Łączność radiotelefoniczna		169,000 MHz (kanał 39); 149,900 (kanał U02)			
Pomoc medyczna, nr tel.		CPR B-stok 85 665 8830, Szpital S-cze 85 655 2200			
Straż Pożarna, nr tel.		KP PSP Siemiatycze, tel. 85 656 5200; 85 656 5212			
Policja, nr tel.		KPP Siemiatycze, tel. 85 656 4333			
Służba ruchu lotniczego		Olsztyn INFO 118,775 MHz, tel. 22 574 5588			
Osłona meteorologiczna		IMGW Okęcie. Tel. 22 846 0682, 22 569 4593			
Zabezpieczenie terenu: Straż Pożarna, załoga HEMS					



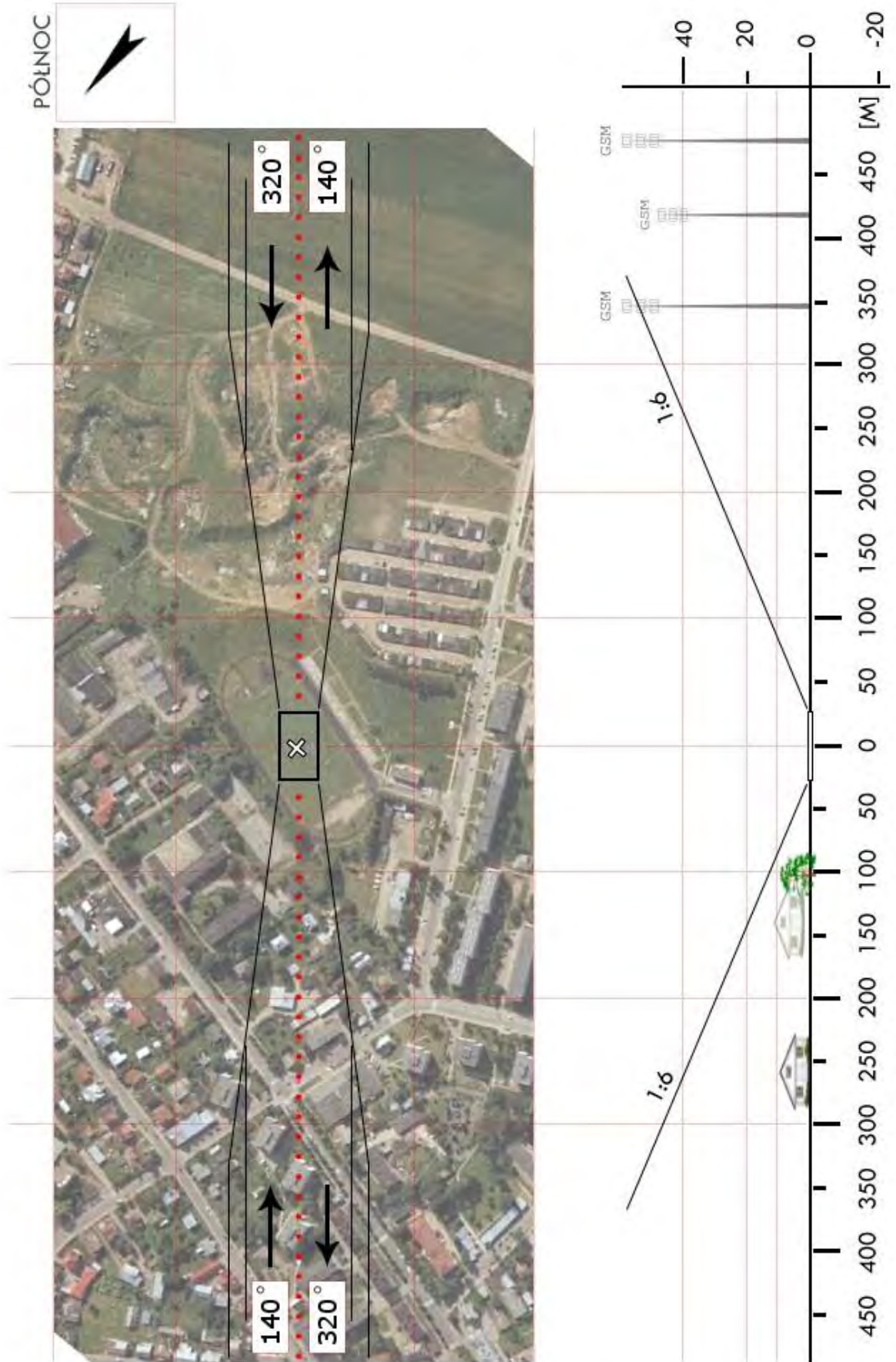
<b>BSI 07</b>	<b>Nurzec-Stacja / boisko</b>		Współrzędne geograficzne		52° 27,12' N 023° 05,64' E
	gm. Nurzec-Stacja		Wzniesienie nad poziom morza		605 ft
	pow. siemiatycki woj. podlaskie				
Stopień trudności		<b>Wariant IIb</b>			
Główny kierunek podejścia		180° / 360°		Światła podejścia	
Główny kierunek startu		360° / 180°		brak	
		FATO		TLOF	
Wymiary		25 x 95 m		10 x 10 m	
Rodzaj nawierzchni		trawa		trawa	
Oznakowanie		brak		brak	
Oświetlenie		brak		brak	
Oświetlenie przeszkód		brak			
Wskaźnik kierunku wiatru		brak			
Minimalne warunki atmosferyczne do startu i lądowania		Dzień		Noc	
		Widzialność		Widzialność	
		Pułap chmur		Podstawa chmur	
		1500 m		3000 m	
		500 ft		1200 ft	
Stale przeszkody: Drzewa h=20m i latarnie h=8m dookoła boiska. N: dwa maszty GSM blisko osi podejścia od północy (wysokości nie ustalono.): 1. kier. 003 w odl. 530m 2. kier. 331 w odl. 870m.					
Ograniczenia lokalne: brak			Procedury specjalne: Cat. A		
Administrator terenu		Wójt, tel. 85 657 5078			
Łączność radiotelefoniczna		169,000 MHz (kanał 39); 149,900 (kanał U02)			
Pomoc medyczna, nr tel.		CPR B-stok 85 665 8830, Szpital S-cze 85 655 2200			
Straż Pożarna, nr tel.		KP PSP Siemiatycze, tel. 85 656 5200, 85 656 5212			
Policja, nr tel.		KPP Siemiatycze, tel. 85 656 4333			
Służba ruchu lotniczego		Olsztyn INFO 118,775 MHz, tel. 22 574 5588			
Osłona meteorologiczna		IMGW Okęcie, tel. 22 846 0682, 22 569 4593			
Zabezpieczenie terenu: Straż Pożarna, załoga HEMS					



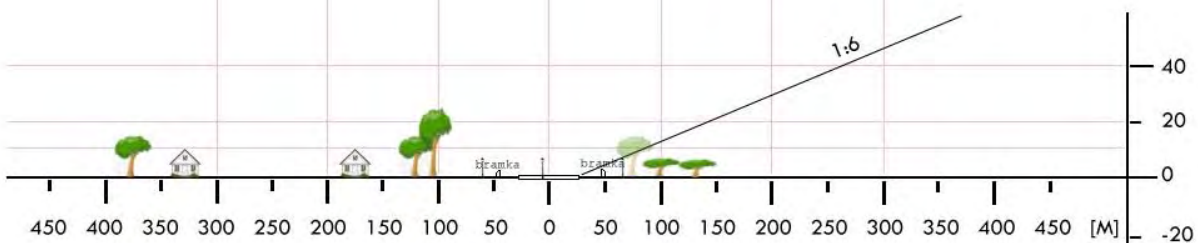
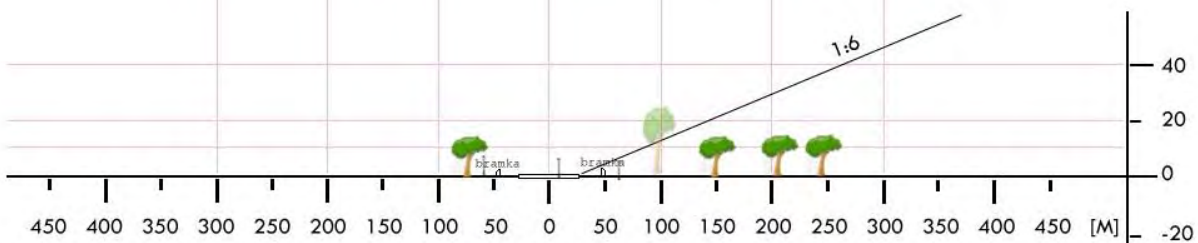
<b>BSI 08</b>	<b>Perlejewo / boisko</b>		Współrzędne geograficzne		52° 34,09' N 022° 33,99' E
	gm. Perlejewo		Wzniesienie nad poziom morza		438 ft
	pow. siemiatycki woj. podlaskie				
Stopień trudności		<b>I</b>			
Główny kierunek podejścia		310° / 130°		Światła podejścia	
Główny kierunek startu		130° / 310°		brak	
		<b>FATO</b>		<b>TLOF</b>	
Wymiary		25 x 50 m		10 x 10 m	
Rodzaj nawierzchni		trawa		trawa	
Oznakowanie		brak		brak	
Oświetlenie		brak		brak	
Oświetlenie przeszkód		brak			
Wskaźnik kierunku wiatru		brak			
Minimalne warunki atmosferyczne do startu i lądowania		Dzień		Noc	
		Widzialność		Widzialność	
		1500 m		3000 m	
		Pułap chmur		Podstawa chmur	
		500 ft		1200 ft	
Stale przeszkody: Podejścia: od SE znad budynku gospodarskiego h=12m w odl. 100m, dalej linia SN w odl. 180m. Od NW boisko dolne ok. -1m w odl.30m, za boiskiem latarnie h=10m, drzewo 15m i zabudowa. Od SW bliżej boisko koszykówki (kosz w odl. 30m) dalej drzewa liściaste do 20m w odl. 55m.					
Ograniczenia lokalne: brak			Procedury specjalne: brak		
Administrator terenu		Wójt, tel. 85 657 8515 (02) (21)			
Łączność radiotelefoniczna		169,000 MHz (kanał 39); 149,900 (kanał U02)			
Pomoc medyczna, nr tel.		CPR B-stok 85 665 8830, Szpital S-cze 85 655 2200			
Straż Pożarna, nr tel.		KPPSP Siemiatycze, tel. 85 656 5200; 85 656 5212			
Policja, nr tel.		KPP Siemiatycze, tel. 85 656 4333			
Służba ruchu lotniczego		Olsztyn INFO 118,775 MHz, tel. 22 574 5588			
Osłona meteorologiczna		IMGW Okęcie, tel. 22 846 0682, 22 569 4592			
Zabezpieczenie terenu: Straż Pożarna, załoga HEMS					



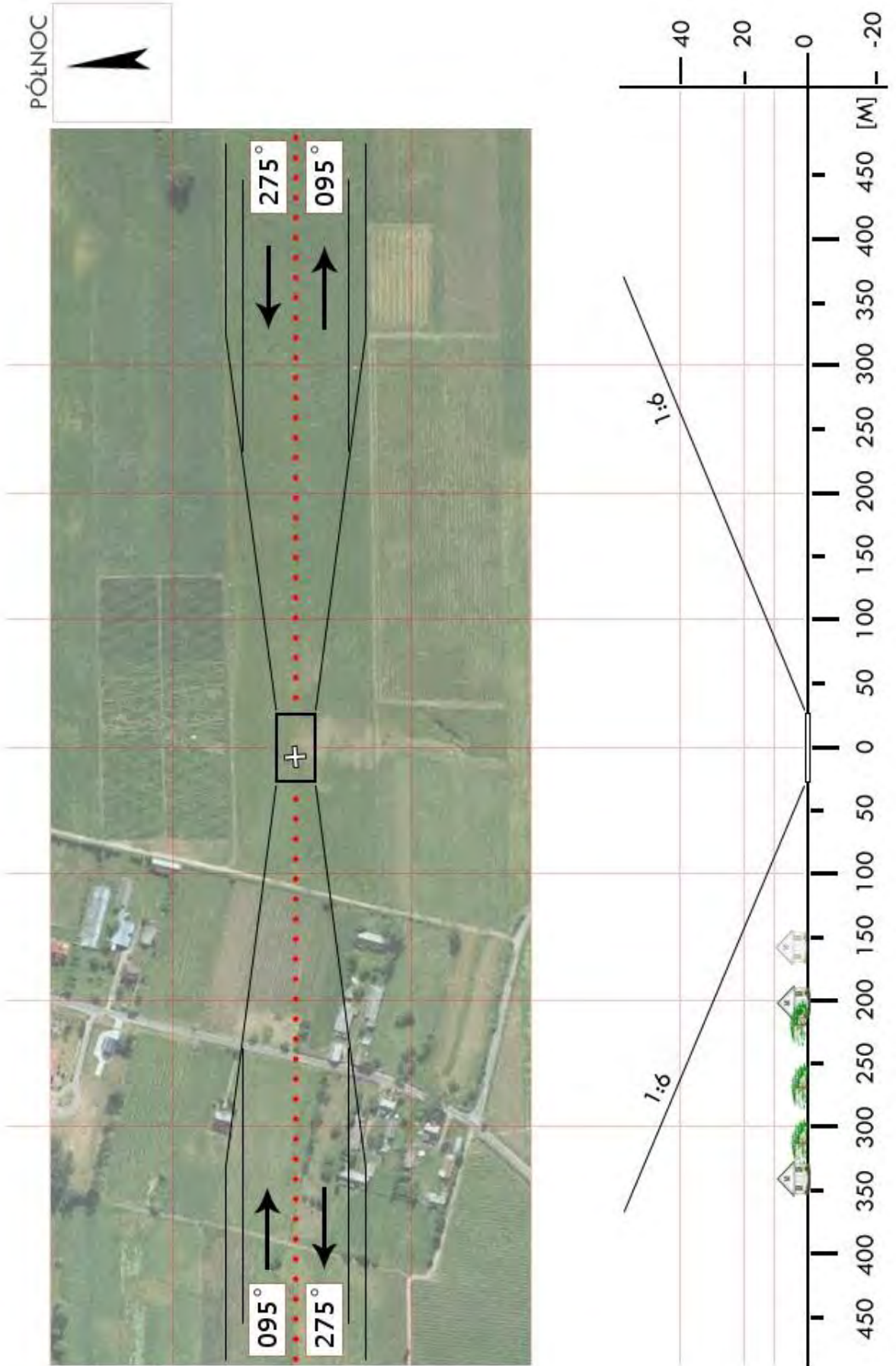
<b>BSK 01</b>	<b>Dąbrowa Białostocka / stadion</b>		Współrzędne geograficzne		53° 39,03' N 023° 21,28' E
	gm. Dąbrowa Białostocka		Wzniesienie nad poziom morza		505 ft
	pow. sokólski woj. podlaskie				
Stopień trudności		I			
Główny kierunek podejścia		320° / 140°		Światła podejścia	
Główny kierunek startu		140° / 320°		brak	
		FATO		TLOF	
Wymiary		70 x 100 m		10 x 10 m	
Rodzaj nawierzchni		trawa		trawa	
Oznakowanie		brak		brak	
Oświetlenie		brak		brak	
Oświetlenie przeszkód		brak			
Wskaźnik kierunku wiatru		brak			
Minimalne warunki atmosferyczne do startu i lądowania		Dzień		Noc	
		Widzialność	1500 m	Widzialność	3000 m
		Pułap chmur	500 ft	Podstawa chmur	1200 ft
Stale przeszkody: Maszty GSM h=50m na kier. 110° w odległości 360-400m (nieoświetlone)					
Ograniczenia lokalne: Na pograniczu ADIZ i strefy EP R23			Procedury specjalne: brak		
Administrator terenu		UG Dąbrowa Białostocka, tel. 85 712 1100, -01			
Łączność radiotelefoniczna		169,000 MHz (kanał 39); 149,900 (kanał U02)			
Pomoc medyczna, nr tel.		PR Sokółka, tel. 85 711 2525			
Straż Pożarna, nr tel.		KP PSP Sokółka, tel. 85 722 9900			
Policja, nr tel.		KPP Sokółka, tel. 85 711 0333			
Służba ruchu lotniczego		Olsztyn INFO 118,775MHz			
Osłona meteorologiczna		IMGW Okęcie, tel. 22 846 0682, 22 650 4485			
Zabezpieczenie terenu: Straż Pożarna					



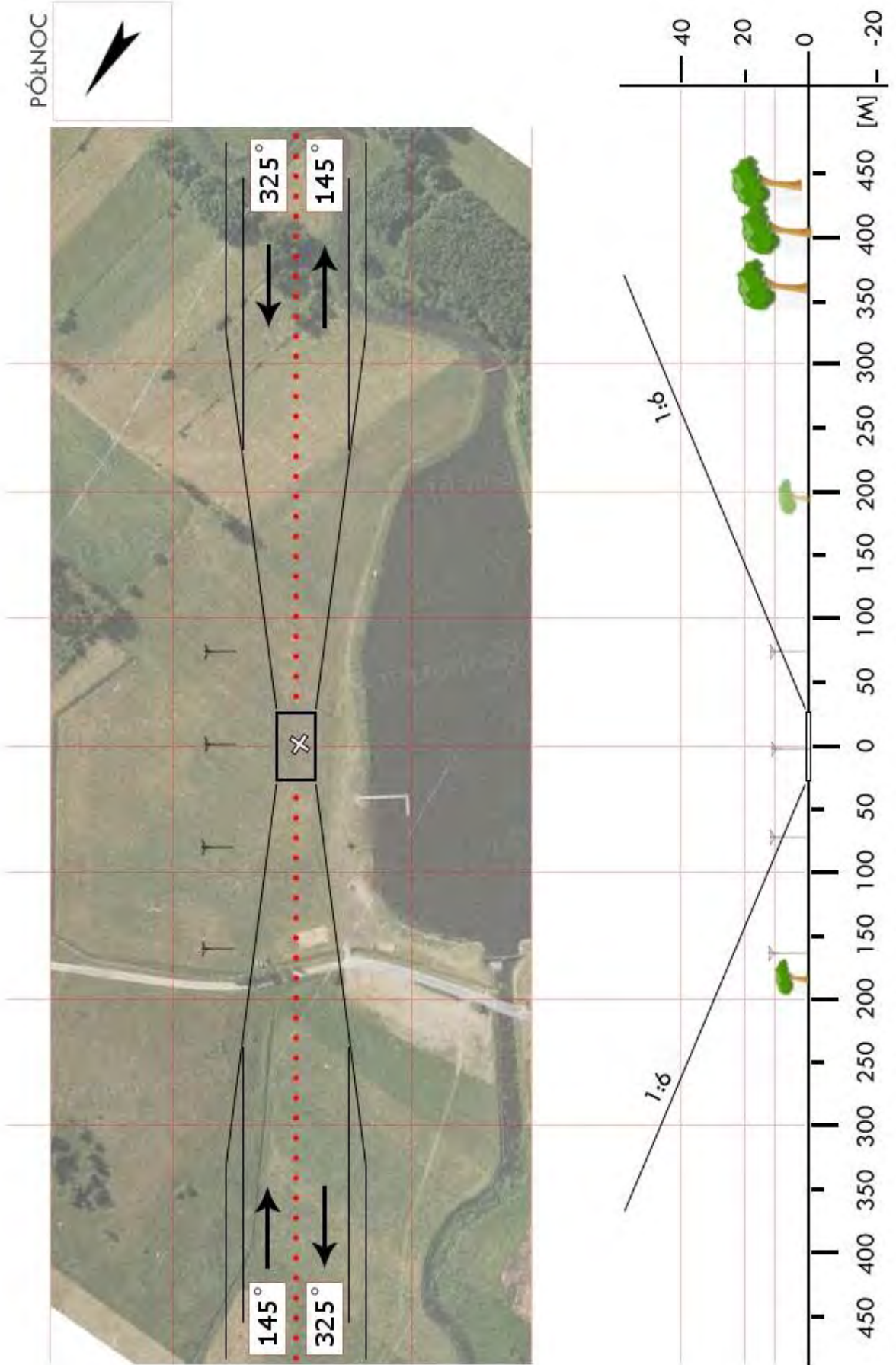
<b>BSK 02</b>	<b>Janów / stadion</b>		Współrzędne geograficzne		53° 27,92' N 023° 14,07' E
	gm. Janów		Wzniesienie nad poziom morza		492 ft
	pow. sokólski woj. podlaskie				
Stopień trudności		<b>I</b>			
Główny kierunek podejścia		190° / 340°		Światła podejścia	
Główny kierunek startu		160° / 010°		brak	
		FATO		TLOF	
Wymiary		82 x 82 m		10 x 10 m	
Rodzaj nawierzchni		trawa		trawa	
Oznakowanie		brak		brak	
Oświetlenie		brak		brak	
Oświetlenie przeszkód		brak			
Wskaźnik kierunku wiatru		brak			
Minimalne warunki atmosferyczne do startu i lądowania		Dzień		Noc	
		Widzialność		3000 m	
		Pułap chmur		1200 ft	
Stale przeszkody: Drzewa h=25m na kier. 340° w odl. 110m; Drzewa h=15m na kier. 190° w odl. 70m; Latarnia h=8m na kier. 160° w odl. 72m					
Ograniczenia lokalne: brak			Procedury specjalne: brak		
Administrator terenu		UG Janów, tel. 85 721 6288			
Łączność radiotelefoniczna		169,000 MHz (kanał 39); 149,900 (kanał U02)			
Pomoc medyczna, nr tel.		PR Sokółka, tel. 85 722 0541			
Straż Pożarna, nr tel.		KP PSP Sokółka, tel. 85 722 9900			
Policja, nr tel.		KPP Sokółka, tel. 85 711 0212			
Służba ruchu lotniczego		Olsztyn INFO 118,775MHz			
Osłona meteorologiczna		IMGW Okęcie, tel. 22 846 0682, 22 650 4485			
Zabezpieczenie terenu: Straż Pożarna					



<b>BSK 2a</b>	<b>Białusy / łąka</b>		Współrzędne geograficzne		53° 24,37' N 023° 13,25' E
	gm. Janów		Wzniesienie nad poziom morza		607 ft
	pow. sokólski woj. podlaskie				
Stopień trudności		<b>I</b>			
Główny kierunek podejścia		095° / 275°		Światła podejścia	
Główny kierunek startu		275° / 095°		brak	
		<b>FATO</b>		<b>TLOF</b>	
Wymiary		760 x 60 m		10 x 10 m	
Rodzaj nawierzchni		trawa		trawa	
Oznakowanie		brak		brak	
Oświetlenie		brak		brak	
Oświetlenie przeszkód		brak			
Wskaźnik kierunku wiatru		nieoświetlony			
Minimalne warunki atmosferyczne do startu i lądowania		Dzień		Noc	
		Widzialność		3000 m	
		Pułap chmur		1200 ft	
Stale przeszkody:		brak			
Ograniczenia lokalne:		Procedury specjalne:			
brak		Lądowanie w nocy przy asyście straży pożarnej			
Administrator terenu		Gospodarstwo Ogrodnicze, J. Wilczewski tel. 85 7215030, 85 7215016			
Łączność radiotelefoniczna		169,000 MHz (kanał 39); 149,900 (kanał U02)			
Pomoc medyczna, nr tel.		PR Sokółka, tel. 85 7220541			
Straż Pożarna, nr tel.		KP PSP Sokółka, tel. 85 7229900			
Policja, nr tel.		KPP Sokółka, tel. 85 7110212			
Służba ruchu lotniczego		Olsztyn INFO 118,775MHz			
Osłona meteorologiczna		IMGW Okęcie, tel. 22 8460682, 22 6504485			
Zabezpieczenie terenu:		Straż Pożarna			

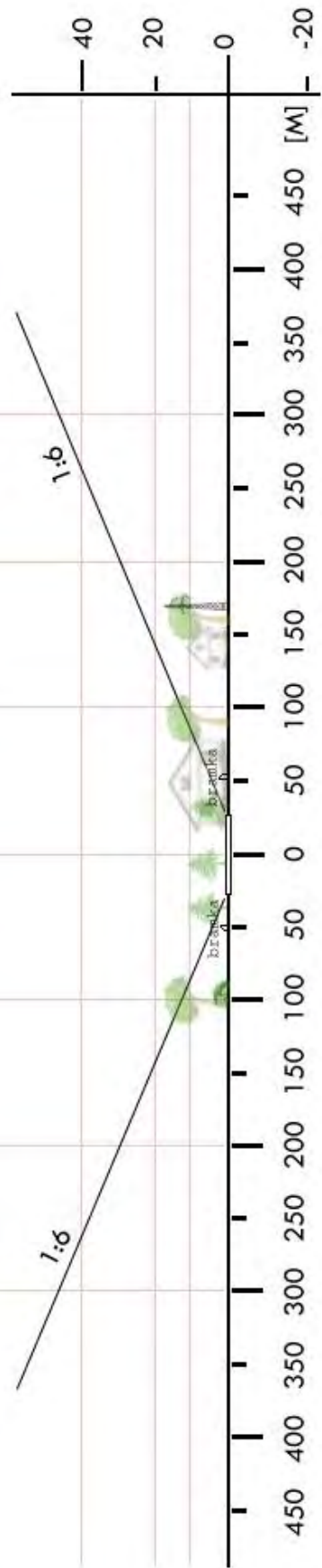


<b>BSK 03</b>	<b>Korycin / łąka przy zalewie</b>		Współrzędne geograficzne		53° 26,57' N 023° 06,13' E
	gm. Korycin		Wzniesienie nad poziom morza		446 ft
	pow. sokólski woj. podlaskie				
Stopień trudności		<b>I</b>			
Główny kierunek podejścia		325° / 145°		Światła podejścia	
Główny kierunek startu		145° / 325°		brak	
		FATO		TLOF	
Wymiary		100 x 200 m		10 x 10 m	
Rodzaj nawierzchni		trawa		trawa	
Oznakowanie		brak		brak	
Oświetlenie		brak		brak	
Oświetlenie przeszkód		brak			
Wskaźnik kierunku wiatru		brak			
Minimalne warunki atmosferyczne do startu i lądowania		Dzień		Noc	
		Widzialność	1500 m	Widzialność	3000 m
		Pułap chmur	500 ft	Podstawa chmur	1200 ft
Stale przeszkody: Linia energetyczna równoległa do kier. podejścia i startu po str. N w odl. 70m					
Ograniczenia lokalne: brak			Procedury specjalne: Lądowanie w nocy przy asyście straży pożarnej		
Administrator terenu		UG Korycin, tel. 85 7229181			
Łączność radiotelefoniczna		169,000 MHz (kanał 39); 149,900 (kanał U02)			
Pomoc medyczna, nr tel.		PR Sokółka, tel. 857220541			
Straż Pożarna, nr tel.		KP PSP Sokółka, tel. 85 7229900			
Policja, nr tel.		KPP Sokółka, tel. 85 7110212			
Służba ruchu lotniczego		Olsztyn INFO 118,775MHz			
Osłona meteorologiczna		IMGW Okęcie, tel. 22 8460682, 22 6504485			
Zabezpieczenie terenu: Straż Pożarna					

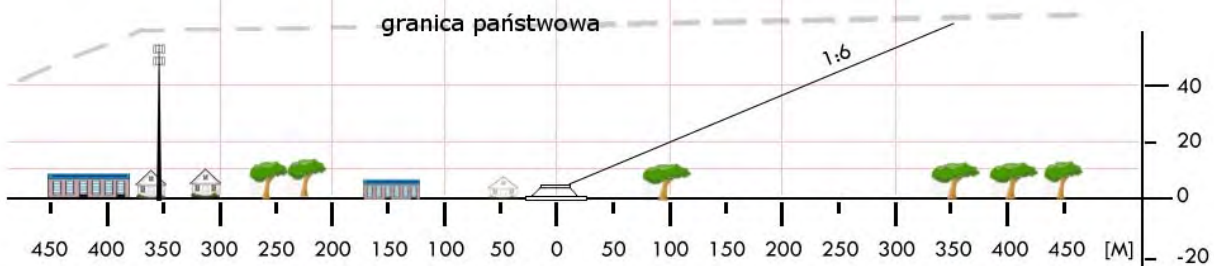
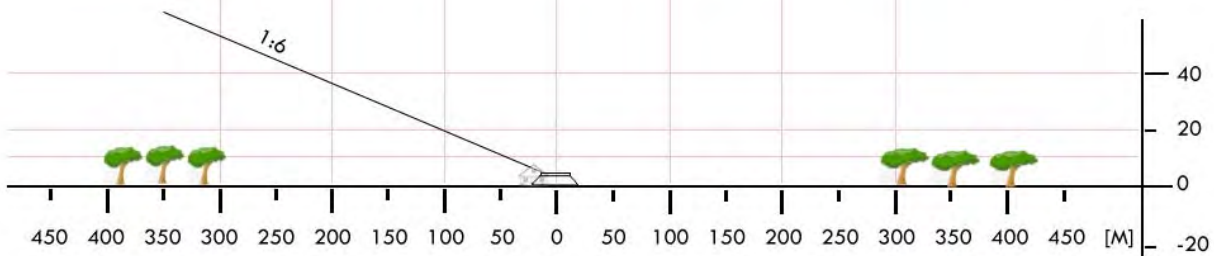


<b>BSK 04</b>	<b>Krynki / stadion</b>		Współrzędne geograficzne		53° 15,77' N 023° 45,92' E
	gm. Krynki		Wzniesienie nad poziom morza		482 ft
	pow. sokólski woj. podlaskie				
Stopień trudności		<b>I</b>			
Główny kierunek podejścia		075° / 255°		Światła podejścia	
Główny kierunek startu		255° / 075°		brak	
		FATO		TLOF	
Wymiary		60 x 110 m		60 x 110 m	
Rodzaj nawierzchni		trawa		trawa	
Oznakowanie		brak		brak	
Oświetlenie		brak		brak	
Oświetlenie przeszkód		brak			
Wskaźnik kierunku wiatru		brak			
Minimalne warunki atmosferyczne do startu i lądowania		Dzień		Noc	
		Widzialność		Widzialność	
		Pułap chmur		Podstawa chmur	
		1500 m		3000 m	
		500 ft		1200 ft	
Stale przeszkody: na kierunku 165 silosy rolnicze ok.15m wysokości					
Ograniczenia lokalne: ADIZ 2,5 km do granicy państwowej			Procedury specjalne: brak		
Administrator terenu		Urząd Miejski Krynki, tel. 85 722 8550			
Łączność radiotelefoniczna		169,000 MHz (kanał 39); 149,900 (kanał U02)			
Pomoc medyczna, nr tel.		PR Sokółka, tel. 85 711 9777			
Straż Pożarna, nr tel.		KP PSP Sokółka, tel. 85 722 9900, 85 722 8033			
Policja, nr tel.		KPP Sokółka, tel. 85 711 0333			
Służba ruchu lotniczego		Olsztyn INFO 118,775 MHz			
Osłona meteorologiczna		IMGW Okęcie, tel. 22 846 0682, 22 650 4485			
Zabezpieczenie terenu: Straż Pożarna, załoga HEMS					

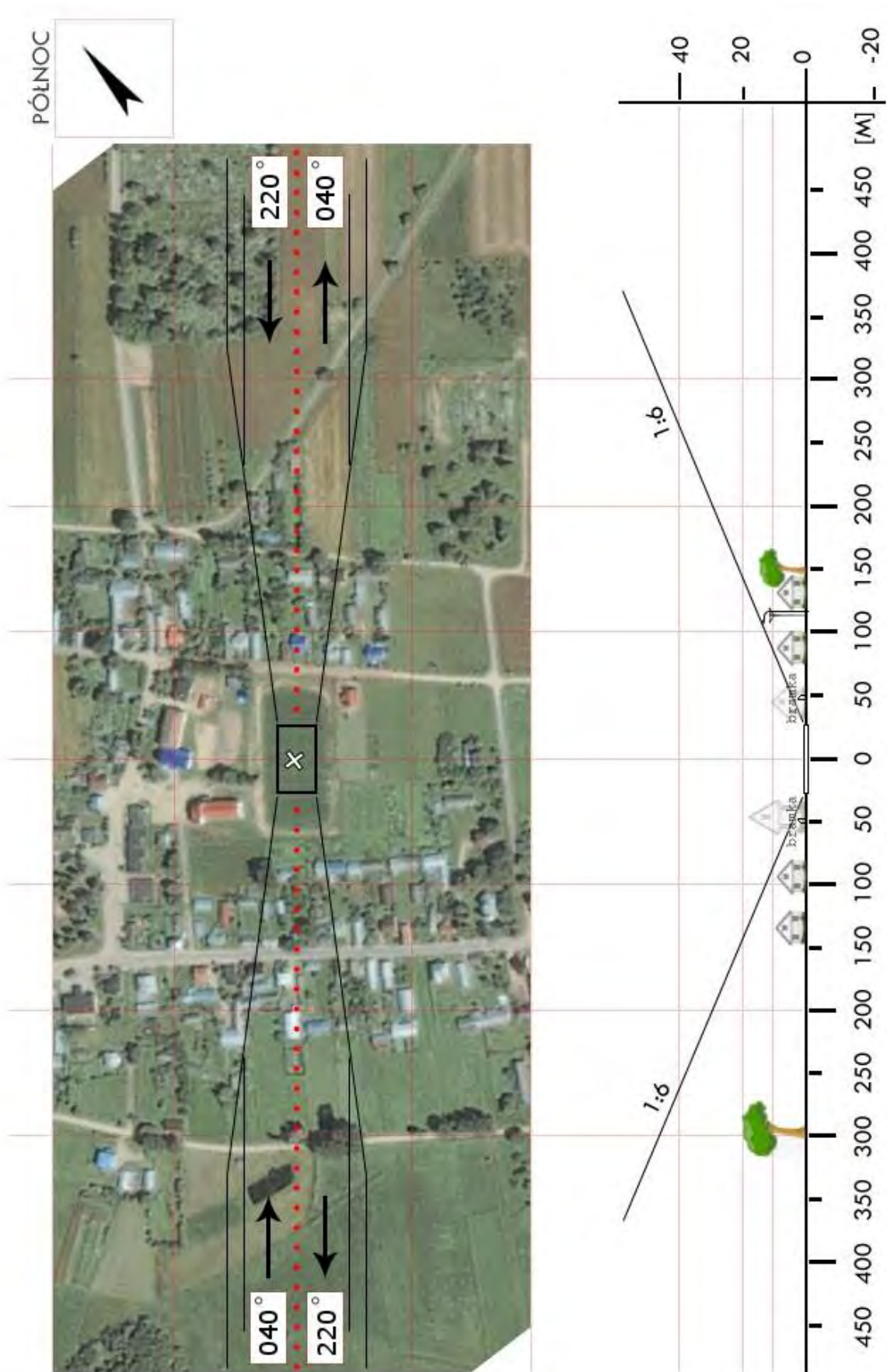
PÓLNOC



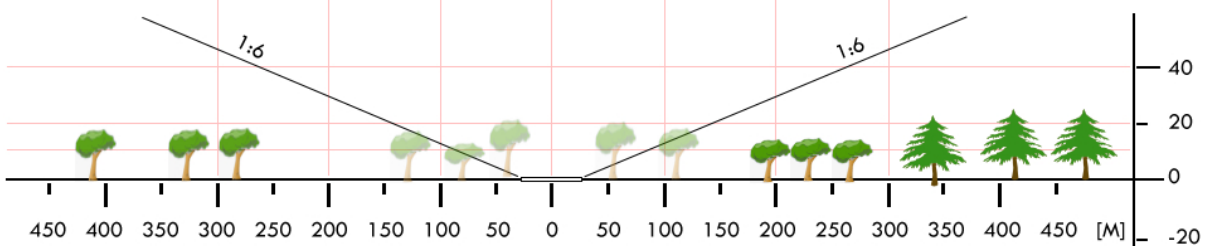
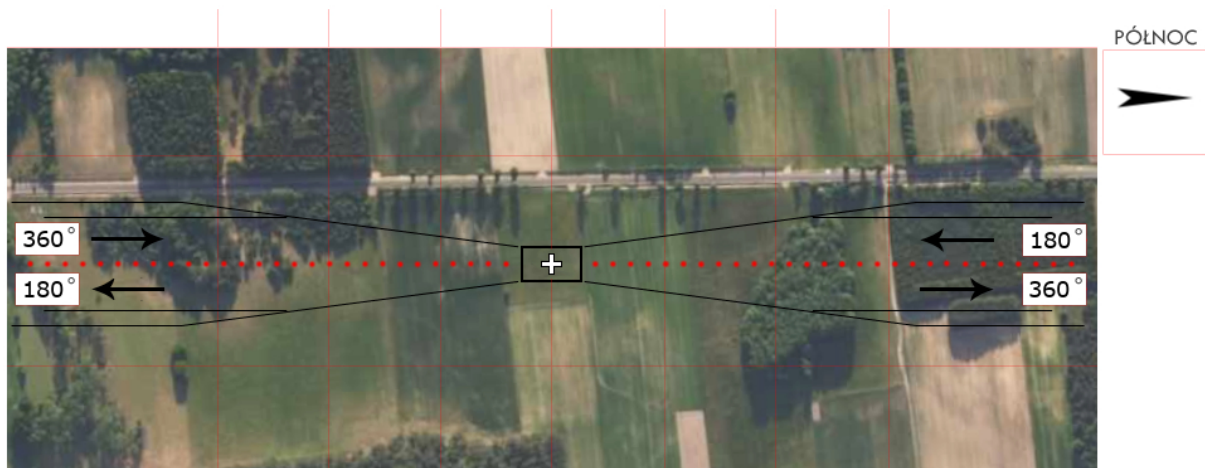
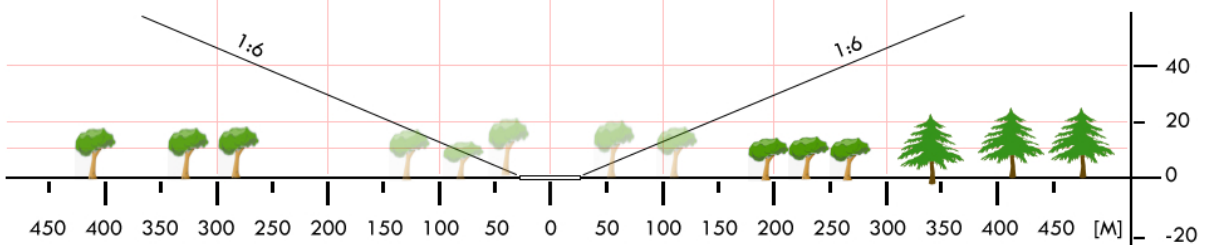
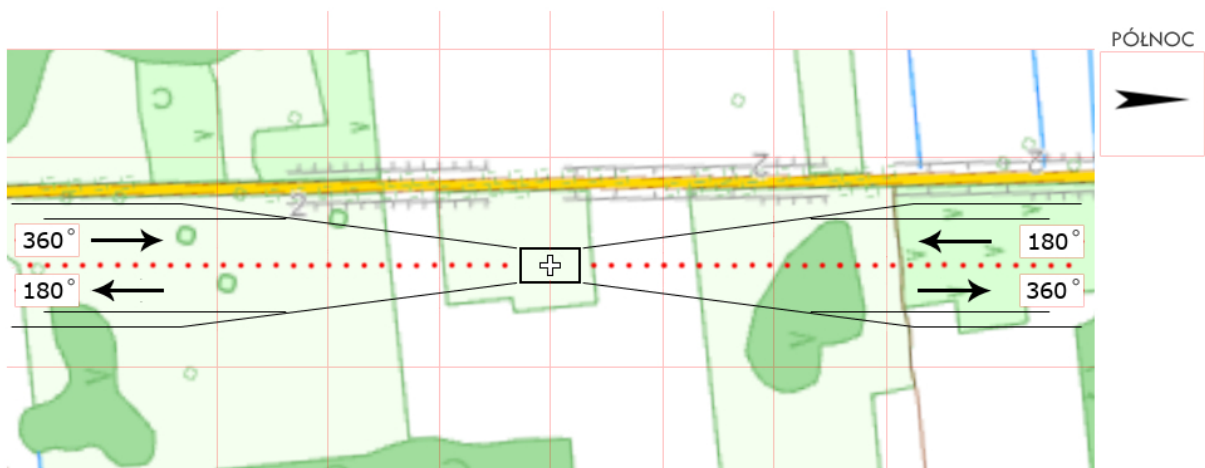
<b>BSK 5x</b>	<b>Kuźnica / lądowisko SG</b>		Współrzędne geograficzne		53° 31,47' N 023° 39,29' E
	gm. Kuźnica		Wzniesienie nad poziom morza		538 ft
	pow. sokólski woj. podlaskie				
Stopień trudności		<b>I</b>			
Główny kierunek podejścia		035° / 165°		Światła podejścia	
Główny kierunek startu		345° / 215°		brak	
		<b>FATO</b>		<b>TLOF</b>	
Wymiary		50 x 50 m		25 x 25 m	
Rodzaj nawierzchni		trawa		jasny beton (kostka)	
Oznakowanie		brak		czerwony krzyż, biała litera H	
Oświetlenie		białe lampy krawędziowe		lampy narożne	
Oświetlenie przeszkód		tak			
Wskaźnik kierunku wiatru		oświetlony			
Minimalne warunki atmosferyczne do startu i lądowania		Dzień		Noc	
		Widzialność		3000 m	
		Pułap chmur		1200 ft	
Stale przeszkody: Maszt antenowy SG (oświetlony) h=50m na kierunku 160° w odl. 350m; FATO o wymiarach ok. 60x90m znajduje się na wyniesieniu ok. 5m ponad otaczający teren					
Ograniczenia lokalne: ADIZ Granica państwa w odległości: 300m na kierunku 035° 400m na kierunku 125°			Procedury specjalne: Przed lądowaniem powiadomić Kierownika Zmiany Placówki SG w Kuźnicy, tel. 85 712 7200		
Administrator terenu		Podlaski Oddział SG, tel. 85 714 5000			
Łączność radiotelefoniczna		169,000 MHz (kanał 39); 149,900 (kanał U02)			
Pomoc medyczna, nr tel.		PR Sokółka, tel. 85 722 0541			
Straż Pożarna, nr tel.		KPPSP Sokółka, tel. 85 722 9900			
Policja, nr tel.		KPP Sokółka, tel. 85 711 0212			
Służba ruchu lotniczego		Olsztyn INFO 118,775MHz, tel. 22 574 5588			
Osłona meteorologiczna		IMGW Okęcie, tel. 22 846 0682, 22 650 4485			
Zabezpieczenie terenu: Załoga HEMS, Straż Graniczna					



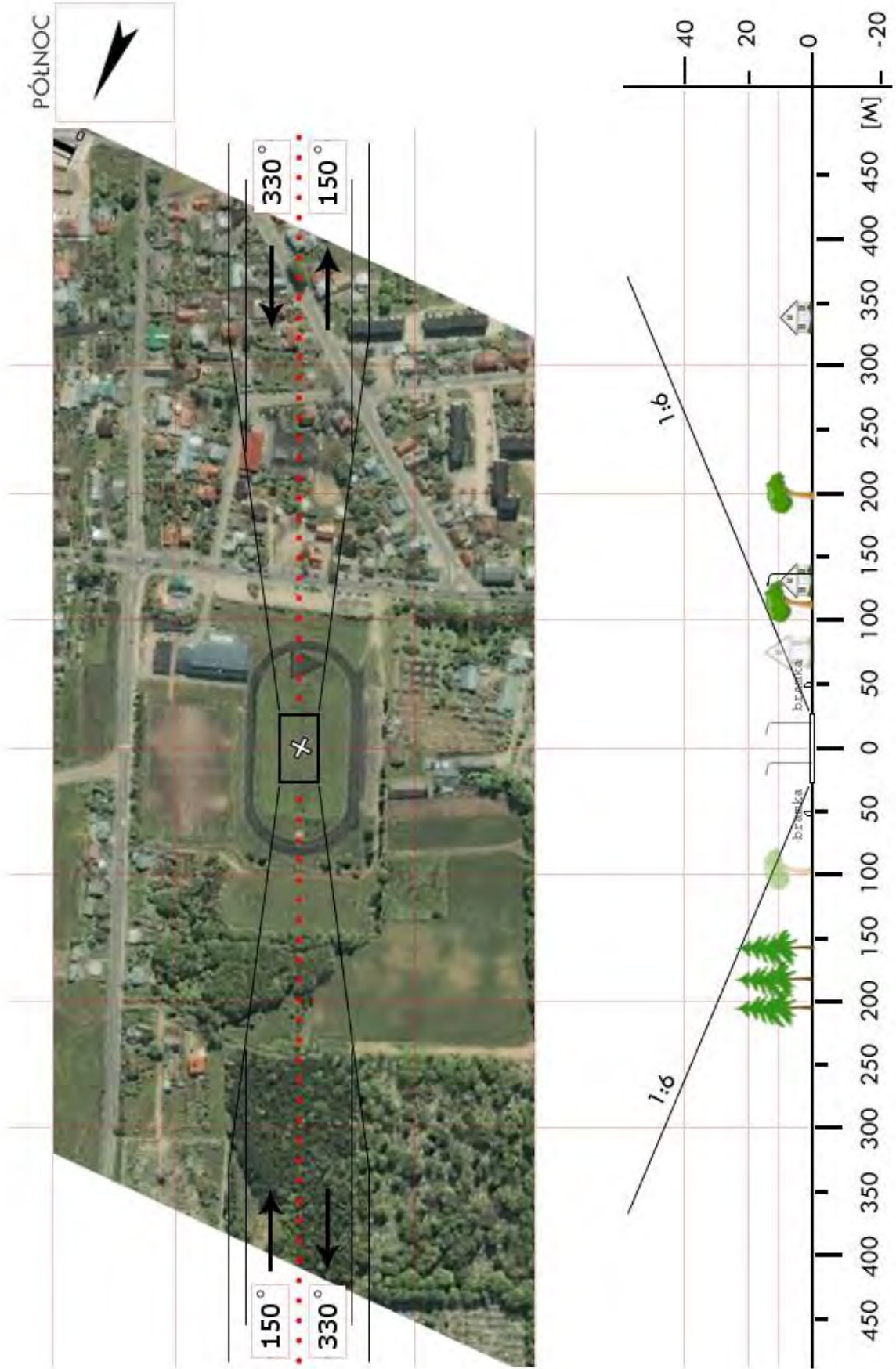
<b>BSK 06</b>	<b>Nowy Dwór / boisko</b>		Współrzędne geograficzne		53° 37,88' N 023° 32,81' E
	gm. Nowy Dwór		Wzniesienie nad poziom morza		525 ft
	pow. sokólski woj. podlaskie				
Stopień trudności		<b>I</b>			
Główny kierunek podejścia		040° / 220°		Światła podejścia	
Główny kierunek startu		220° / 040°		brak	
		FATO		TLOF	
Wymiary		60 x 100 m		60 x 100 m	
Rodzaj nawierzchni		trawa		trawa	
Oznakowanie		brak		brak	
Oświetlenie		brak		brak	
Oświetlenie przeszkód		brak			
Wskaźnik kierunku wiatru		brak			
Minimalne warunki atmosferyczne do startu i lądowania		Dzień		Noc	
		Widzialność		Widzialność	
		Pułap chmur		Podstawa chmur	
		1500 m		3000 m	
		500 ft		1200 ft	
Stale przeszkody: Boisko szkolne z trzech stron otoczone wałem ziemnym o zmiennej wysokości do 3m na kierunkach od 310 do 175, od strony pn.zach. budynki szkolne.					
Ograniczenia lokalne: ADIZ 4 km do granicy państwowej			Procedury specjalne: brak		
Administrator terenu		UG Nowy Dwór, tel. 85 722 602			
Łączność radiotelefoniczna		169,000 MHz (kanał 39); 149,900 (kanał U02)			
Pomoc medyczna, nr tel.		PR Sokółka, tel. 85 711 9777; Szp. Dąbrowa tel. 85 712 1206			
Straż Pożarna, nr tel.		KP PSP Sokółka, tel. 85 722 9900, 85722 8033			
Policja, nr tel.		KPP Sokółka, tel. 85 711 0333			
Służba ruchu lotniczego		Olsztyn INFO 118,775 MHz			
Osłona meteorologiczna		IMGW Okęcie, tel. 22 846 0682, 22 650 4485			
Zabezpieczenie terenu: Straż Pożarna, załoga HEMS					



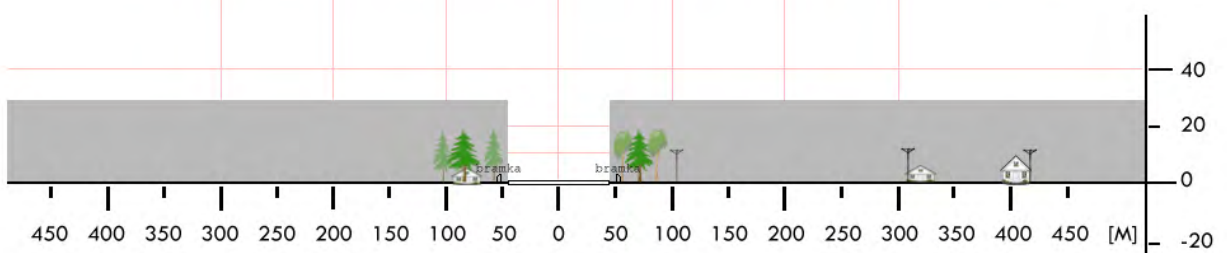


<b>BSK 07</b>	<b>Sidra / łąka</b>		Współrzędne geograficzne		53° 33,95' N 023° 27,00' E
	gm. Sidra		Wzniesienie nad poziom morza		466 ft
	pow. sokólski woj. podlaskie				
Stopień trudności		<b>I</b>			
Główny kierunek podejścia		180° / 360°		Światła podejścia	
Główny kierunek startu		360° / 180°		brak	
		<b>FATO</b>		<b>TLOF</b>	
Wymiary		25 x 50 m		10 x 10 m	
Rodzaj nawierzchni		trawa		trawa	
Oznakowanie		brak		brak	
Oświetlenie		brak		brak	
Oświetlenie przeszkód		brak			
Wskaźnik kierunku wiatru		brak			
Minimalne warunki atmosferyczne do startu i lądowania		Dzień		Noc	
		Widzialność		3000 m	
		Pułap chmur		1200 ft	
Stałe przeszkody:					
N: drzewa h=15m w odl. 200m E: drzewa h=18m w odl. 150m S: brak przeszkód W: drzewa przy drodze h=15-24m w odl. 70m					
Ograniczenia lokalne:			Procedury specjalne:		
brak			brak		
Administrator terenu		UG Sidra 85 722 0980, 85 722 0991			
Łączność radiotelefoniczna		169,000 MHz (kanał 39); 149,900 (kanał U02)			
Pomoc medyczna, nr tel.		DM10-01 Białystok, tel. 85665 8830, 85 743 9696			
Straż Pożarna, nr tel.		PSP WSKR, tel. 47 711 7001			
Policja, nr tel.		KWP Oficer dyż., tel. 47 711 2305			
Służba ruchu lotniczego		ATC lub FIS dla danej przestrzeni lub obszaru			
Osłona meteorologiczna		CBPL (IMGW) Warszawa, tel. 22 569 4592, -4584, 503 122 805			
Zabezpieczenie terenu:					
Straż Pożarna, załoga HEMS					



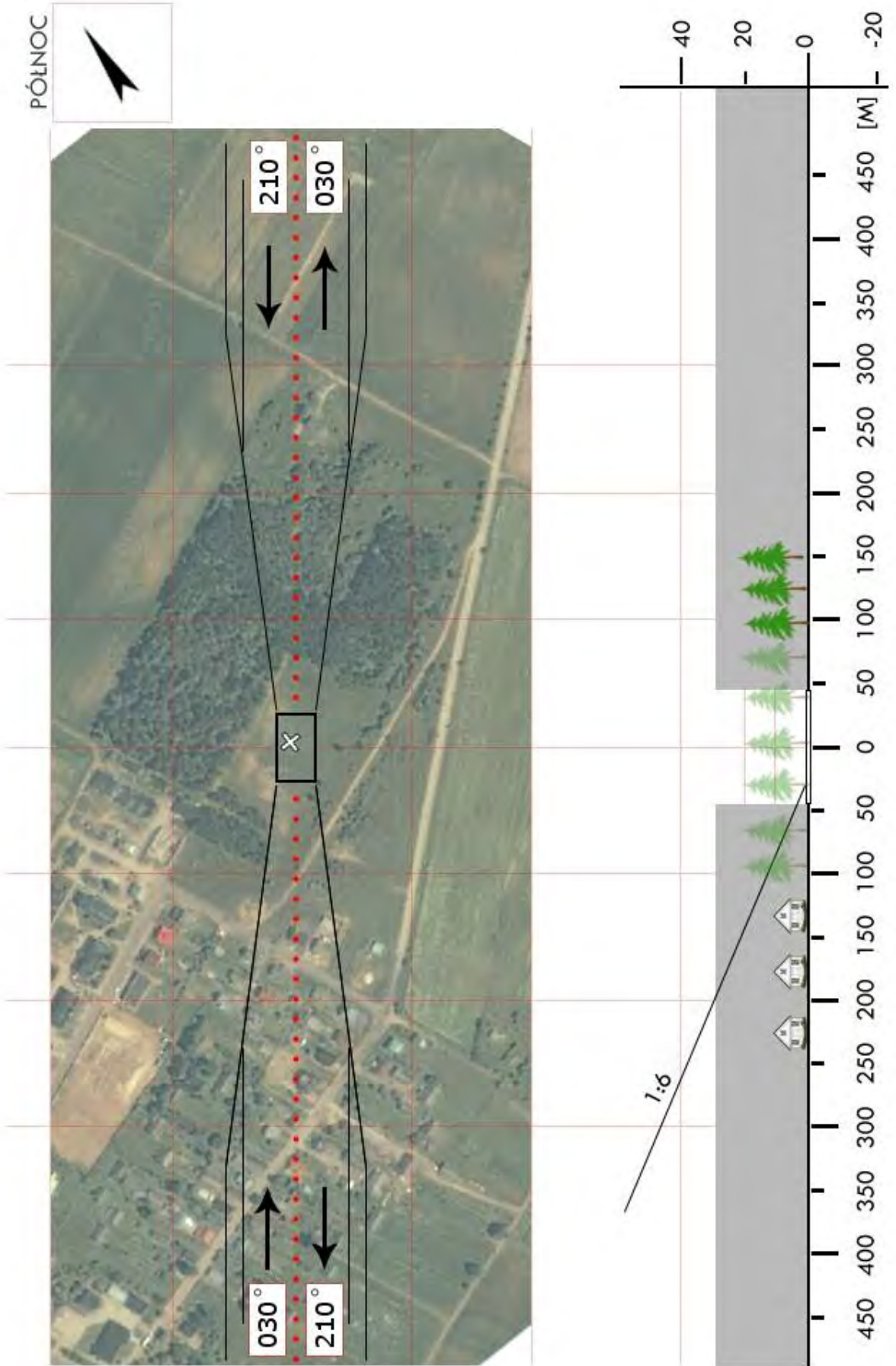
<b>BSK 08</b>	<b>Sokółka / stadion</b>		Współrzędne geograficzne		53° 24,48' N 023° 30,42' E
	gm. Sokółka		Wzniesienie nad poziom morza		545 ft
	pow. sokólski woj. podlaskie				
Stopień trudności		<b>I</b>			
Główny kierunek podejścia		330° / 150°		Światła podejścia	
Główny kierunek startu		150° / 330°		brak	
		FATO		TLOF	
Wymiary		70 x 105 m		70 x 105 m	
Rodzaj nawierzchni		trawa		trawa	
Oznakowanie		brak		brak	
Oświetlenie		brak		brak	
Oświetlenie przeszkód		brak			
Wskaźnik kierunku wiatru		brak			
Minimalne warunki atmosferyczne do startu i lądowania		Dzień		Noc	
		Widzialność		Widzialność	
		Pułap chmur		Podstawa chmur	
		1500 m		3000 m	
		500 ft		1200 ft	
Stale przeszkody: wzdłuż pn.-wsch. strony rząd lamp oświetleniowych o wys. ok. 20m, poza FATO					
Ograniczenia lokalne: brak			Procedury specjalne: brak		
Administrator terenu		OSiR Sokółka, tel. 85 711 2571			
Łączność radiotelefoniczna		169,000 MHz (kanał 39); 149,900 (kanał U02)			
Pomoc medyczna, nr tel.		PR Sokółka, tel. 85 711 9777			
Straż Pożarna, nr tel.		KP PSP Sokółka, tel. 85 722 9900, 85722 8033			
Policja, nr tel.		KPP Sokółka, tel. 85 711 0333			
Służba ruchu lotniczego		Olsztyn INFO 118,775 MHz			
Osłona meteorologiczna		IMGW Okęcie, tel. 22 846 0682, 22 650 4485			
Zabezpieczenie terenu: Straż Pożarna, załoga HEMS					



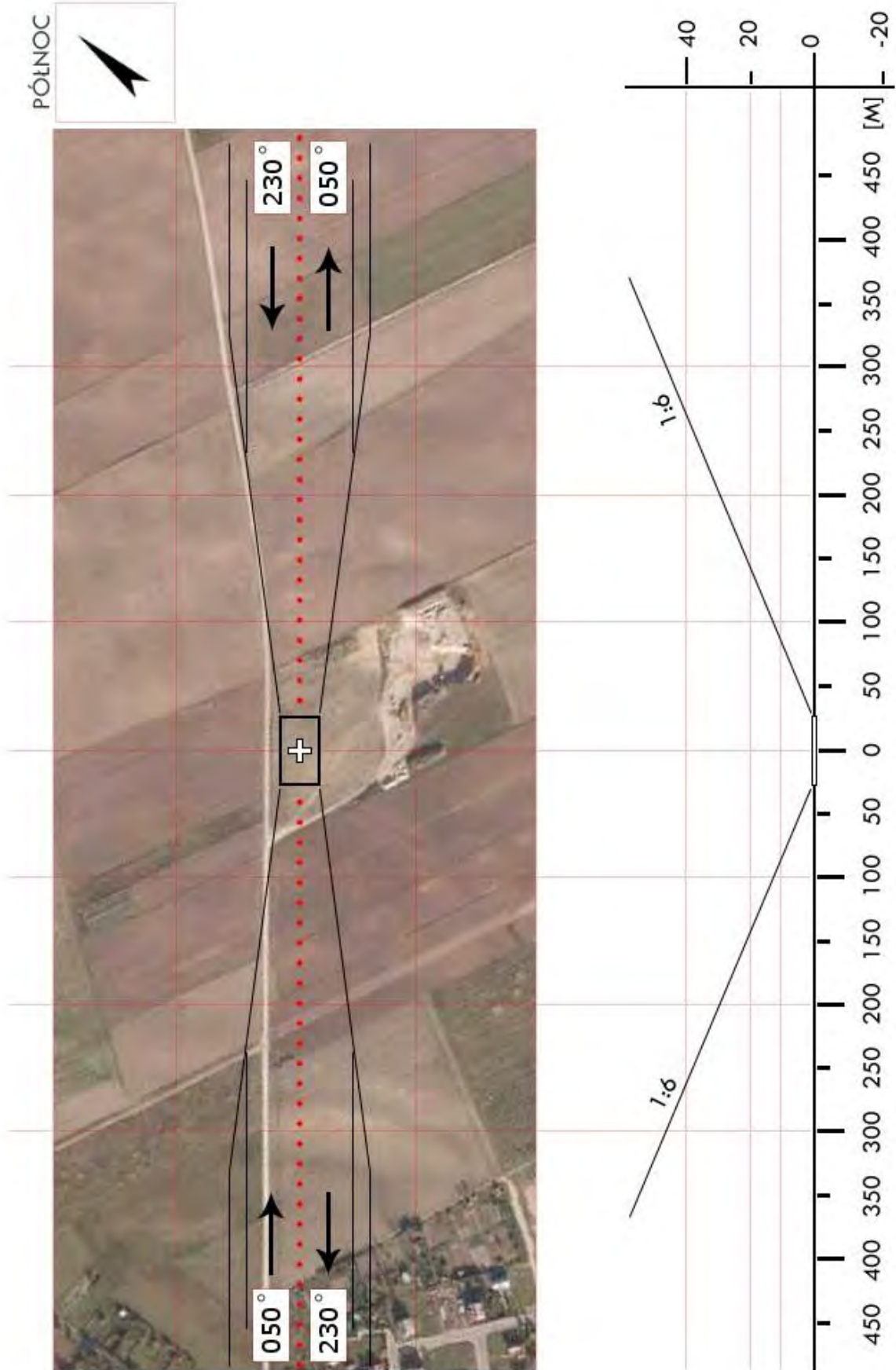
<b>BSK 09</b>	<b>Suchowola / boisko</b>		Współrzędne geograficzne	53° 34,93' N	
	gm. Suchowola			023° 05,80' E	
	pow. sokólski		Wzniesienie nad poziom morza	395 ft	
	woj. podlaskie				
Stopień trudności		<b>Wariant IIb</b>			
Główny kierunek podejścia		320° / 140°	Światła podejścia		
Główny kierunek startu		140° / 320°	brak		
		FATO	TLOF		
Wymiary		25 x 95 m	10 x 10 m		
Rodzaj nawierzchni		trawa	trawa		
Oznakowanie		brak	brak		
Oświetlenie		brak	brak		
Oświetlenie przeszkód		brak			
Wskaźnik kierunku wiatru		brak			
Minimalne warunki atmosferyczne do startu i lądowania			Dzień	Noc	
		Widzialność	1500 m	Widzialność	3000 m
		Pułap chmur	500 ft	Podstawa chmur	1200 ft
Stale przeszkody: Bramki w rozstawie 100m; NW: drzewa iglaste o wys. do 19m w odl. 55m od środka FATO; SE: drzewa mieszane o wys. do 18m w odl. 60m; NE: drzewa iglaste o wys. do 20m; SW: spadek terenu ok. 2m, dalej drugie boisko PN.					
Ograniczenia lokalne: brak		Procedury specjalne: Cat. A			
Administrator terenu		UM Suchowola, tel. 85 722 9400			
Łączność radiotelefoniczna		169,000 MHz (kanał 39); 149,900 (kanał U02)			
Pomoc medyczna, nr tel.		CPR Białystok, tel. 85 665 8830, Sokółka 85 711 9777			
Straż Pożarna, nr tel.		KP PSP Sokółka, tel. 85 722 9900, 85 722 8033			
Policja, nr tel.		KPP Sokółka, tel. 85 670 4700			
Służba ruchu lotniczego		Olsztyn INFO 118,775 MHz, tel. 22 574 5588			
Osłona meteorologiczna		IMGW Okęcie, tel. 22 846 0682, 22 569 4592			
Zabezpieczenie terenu: Straż Pożarna, załoga HEMS					



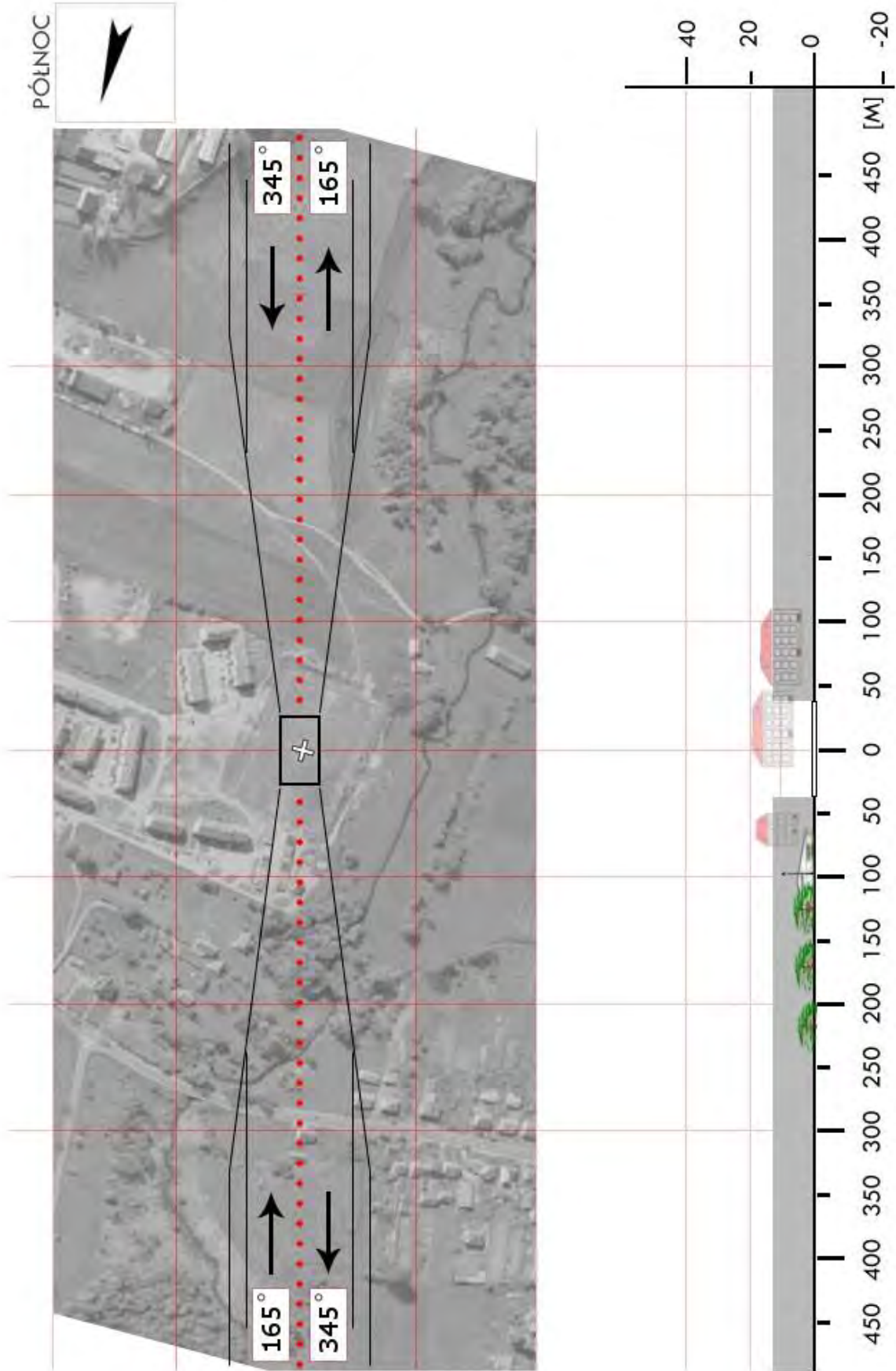
<b>BSK 10</b>	<b>Szudziałowo / boisko</b>		Współrzędne geograficzne		53° 18,07' N 023° 39,75' E
	gm. Szudziałowo		Wzniesienie nad poziom morza		574 ft
	pow. sokólski woj. podlaskie				
Stopień trudności		<b>Wariant IIb</b>			
Główny kierunek podejścia		030° / 210°		Światła podejścia	
Główny kierunek startu		210° / 030°		brak	
		FATO		TLOF	
Wymiary		100 x 76 m		10 x 10 m	
Rodzaj nawierzchni		trawa		trawa	
Oznakowanie		brak		brak	
Oświetlenie		brak		brak	
Oświetlenie przeszkód		brak			
Wskaźnik kierunku wiatru		brak			
Minimalne warunki atmosferyczne do startu i lądowania		Dzień		Noc	
		Widzialność		Widzialność	
		Pułap chmur		Podstawa chmur	
		1500 m		3000 m	
		500 ft		1200 ft	
Stale przeszkody: Drzewa h=7m na kier. 100° w odl. 102m; Dom jednopiętrowy na kier. 210° w odl. 146m; Drzewa h=20m na kier. 050° w odl. 74m; Drzewa h=20m na kier. 230° w odl. 79m					
Ograniczenia lokalne: ADIZ 8 km do granicy państwowej			Procedury specjalne: Cat. A		
Administrator terenu		UG Szudziałowo, tel. 85 722 1404			
Łączność radiotelefoniczna		169,000 MHz (kanał 39); 149,900 (kanał U02)			
Pomoc medyczna, nr tel.		PR Sokółka, tel. 85 722 2525			
Straż Pożarna, nr tel.		KP PSP Sokółka, tel. 85 722 9900			
Policja, nr tel.		KPP Sokółka, tel. 85 711 0333			
Służba ruchu lotniczego		Olsztyn INFO 118,775MHz			
Osłona meteorologiczna		IMGW Okęcie, tel. 22 846 0682, 22 650 4485			
Zabezpieczenie terenu: Straż Pożarna					



<b>BSU 01</b>	<b>Bakałarzewo / pole</b>		Współrzędne geograficzne		54° 06,02' N 022° 39,87' E
	gm. Bakałarzewo		Wzniesienie nad poziom morza		574 ft
	pow. suwalski				
	woj. podlaskie				
Stopień trudności		I			
Główny kierunek podejścia		230° / 050°		Światła podejścia	
Główny kierunek startu		050° / 230°		brak	
		FATO		TLOF	
Wymiary		25 x 50 m		10 x 10 m	
Rodzaj nawierzchni		trawa		trawa	
Oznakowanie		brak		brak	
Oświetlenie		brak		brak	
Oświetlenie przeszkód		brak			
Wskaźnik kierunku wiatru		brak			
Minimalne warunki atmosferyczne do startu i lądowania		Dzień		Noc	
		Widzialność		Widzialność	
		Pułap chmur		Podstawa chmur	
		1500 m		3000 m	
		500 ft		1200 ft	
<p>Stałe przeszkody:</p> <p>Po północnej stronie droga z płotem w odl. 20m;</p> <p>Po południowej stronie teren opada w kierunku żwirowni odległej o 40m.</p>					
Ograniczenia lokalne: brak			Procedury specjalne: brak		
Administrator terenu		Marta Naruszewicz, tel. 514 364 153			
Łączność radiotelefoniczna		169,000 MHz (kanał 39); 149,900 (kanał U02)			
Pomoc medyczna, nr tel.		WSPR CPR Suwałki, tel. 87 567 2570			
Straż Pożarna, nr tel.		KM PSP, tel. 87 566 02 04 (07) JRG 87 566 0205			
Policja, nr tel.		KM Policji Suwałki, tel. 87 564 1212, 87 564 6212			
Służba ruchu lotniczego		Olsztyn INFO 118,775 MHz, tel. 22 574 5588			
Osłona meteorologiczna		IMGW Okęcie, tel. 22 846 0682, 22 650 4485			
<p>Zabezpieczenie terenu:</p> <p>Straż Pożarna, załoga HEMS</p>					



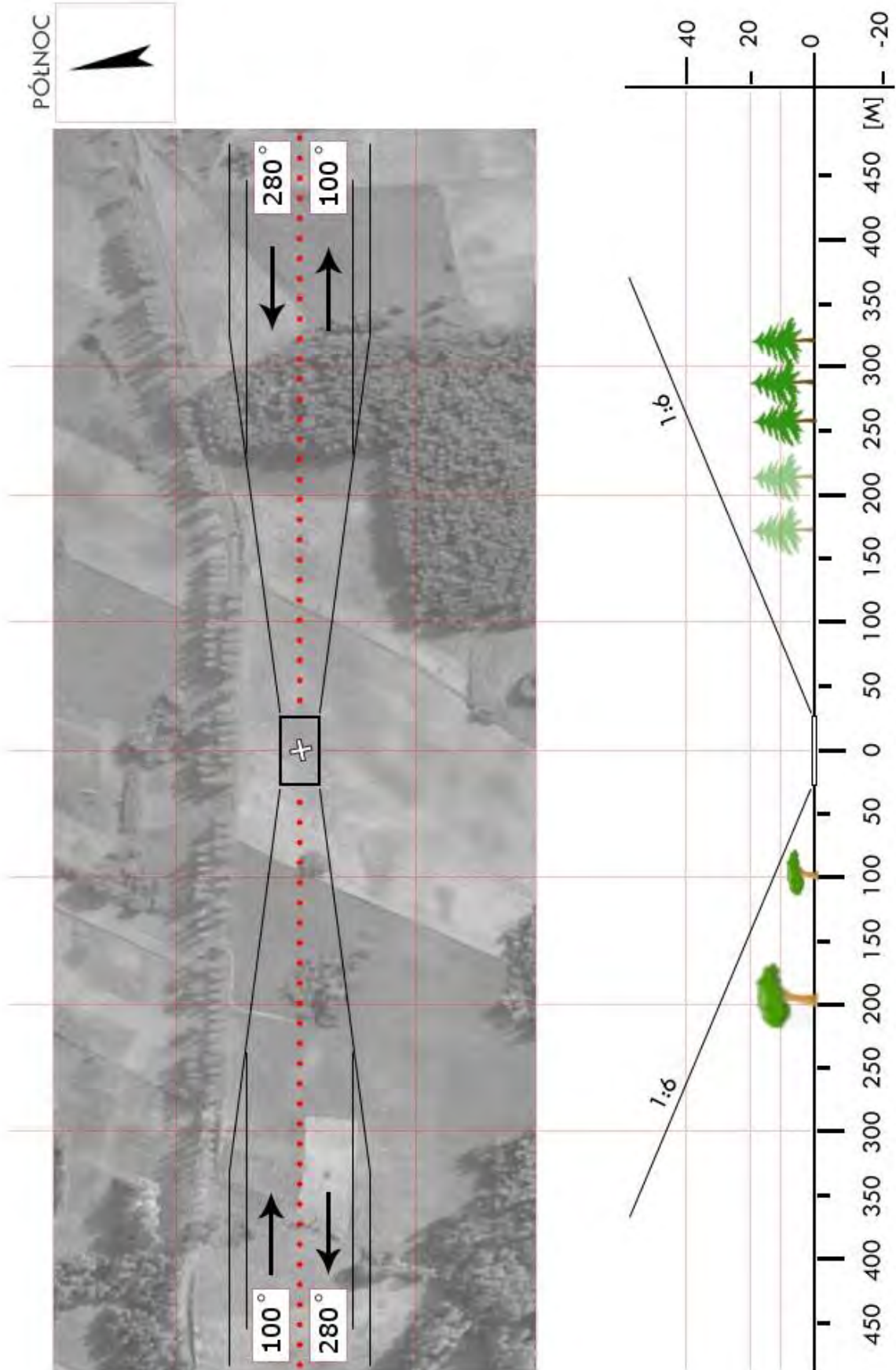
<b>BSU 02</b>	<b>Filipów / boisko</b>		Współrzędne geograficzne	54° 10,61' N 022° 37,74' E	
	gm. Filipów				
	pow. suwalski woj. podlaskie		Wzniesienie nad poziom morza	594 ft	
Stopień trudności		<b>Wariant IIa</b>			
Główny kierunek podejścia		345° / 165°	Światła podejścia		
Główny kierunek startu		165° / 345°	brak		
		FATO	TLOF		
Wymiary		25 x 80 m	10 x 10 m		
Rodzaj nawierzchni		trawa	trawa		
Oznakowanie		brak	brak		
Oświetlenie		brak	brak		
Oświetlenie przeszkód		brak			
Wskaźnik kierunku wiatru		brak			
Minimalne warunki atmosferyczne do startu i lądowania			Dzień	Noc	
		Widzialność	1500 m	Widzialność	3000 m
		Pułap chmur	500 ft	Podstawa chmur	1200 ft
Stale przeszkody: N: siatka h=6m za bramką; E: budynki mieszkalne h=14m na skarpie 6m (razem 20m nad poziom boiska); S: skarpa h=6m; W: drzewa h=12m					
Ograniczenia lokalne: brak		Procedury specjalne: Lądowanie w nocy przy asyście straży pożarnej  <b>Cat. A</b>			
Administrator terenu		Wójt Gminy Filipów, tel. 87 569 60 81			
Łączność radiotelefoniczna		169,000 MHz (kanał 39); 149,900 (kanał U02)			
Pomoc medyczna, nr tel.		WSPR Suwałki, tel. 87 567 25 70			
Straż Pożarna, nr tel.		KM PSP Suwałki, tel. 87 566 02 04(07)			
Policja, nr tel.		KP Policji Suwałki, tel. 87 567 24 03			
Służba ruchu lotniczego		Olsztyn INFO 118,775 MHz, tel. 22 574 5588			
Osłona meteorologiczna		IMGW Okęcie, tel. 22 8460682, 22 6504485			
Zabezpieczenie terenu: Załoga HEMS, Straż Pożarna					



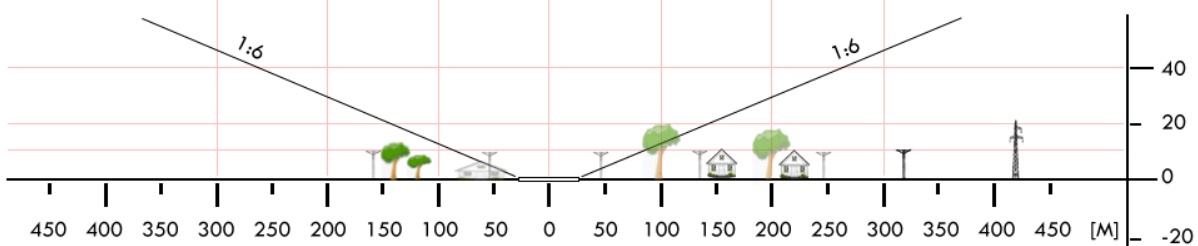
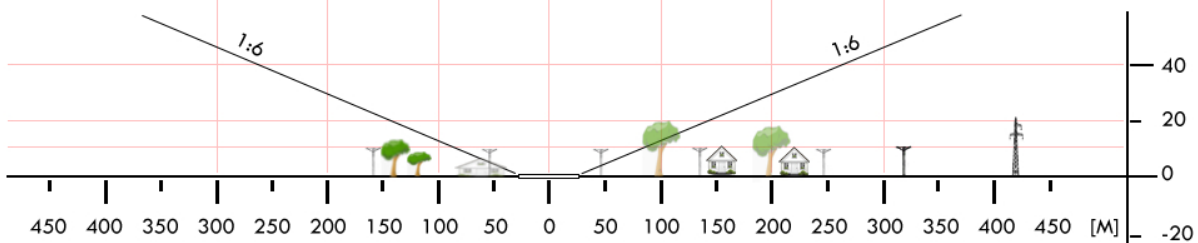
<b>BSU 03</b>	<b>Jeleniewo / boisko</b>		Współrzędne geograficzne	54° 13,07' N	
	gm. Jeleniewo			022° 54,31' E	
	pow. suwalski		Wzniesienie nad poziom morza	706 ft	
woj. podlaskie					
Stopień trudności		<b>Wariant IIb</b>			
Główny kierunek podejścia		265° / 085°	Światła podejścia		
Główny kierunek startu		085° / 265°	brak		
		FATO	TLOF		
Wymiary		25 x 95 m	10 x 10 m		
Rodzaj nawierzchni		trawa	trawa		
Oznakowanie		brak	brak		
Oświetlenie		brak	brak		
Oświetlenie przeszkód		brak			
Wskaźnik kierunku wiatru		brak			
Minimalne warunki atmosferyczne do startu i lądowania			Dzień	Noc	
		Widzialność	1500 m	Widzialność	3000 m
		Pułap chmur	500 ft	Podstawa chmur	1200 ft
Stale przeszkody: Od E: przeszkód brak, Od W: las iglasty h=15-18m w odl. 120m, Od N: las iglasty h=15-18m, Od S: pojedyncze sosny do 12m.					
Ograniczenia lokalne: brak		Procedury specjalne: Cat. A			
Administrator terenu		Wójt Gminy Jeleniewo, tel. 87 568 3022			
Łączność radiotelefoniczna		169,000 MHz (kanał 39); 149,900 MHz (kanał U02)			
Pomoc medyczna, nr tel.		WSPR CPR Suwałki, tel. 87 567 2570			
Straż Pożarna, nr tel.		KM PSP Suwałki, tel. 87 566 0204 (-07)			
Policja, nr tel.		KMP Suwałki, tel. 87 564 1212, 87 564 6212			
Służba ruchu lotniczego		Olsztyn INFO, 118,775 MHz, tel. 22 574 5588			
Osłona meteorologiczna		IMGW Okęcie, tel. 22 846 0682, 22 569 4592			
Zabezpieczenie terenu: Straż Pożarna, załoga HEMS					



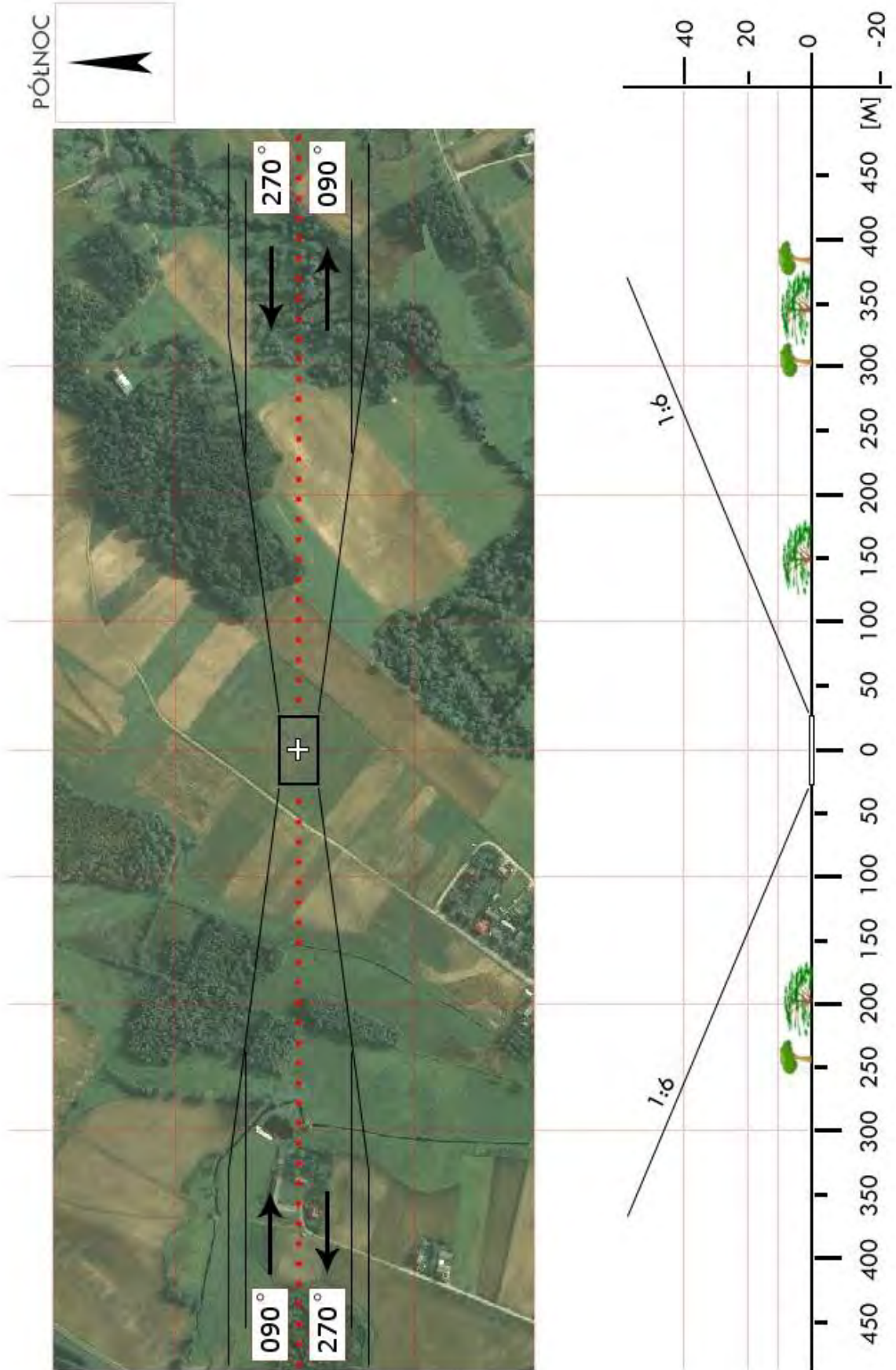
<b>BSU 04</b>	<b>Krzywólka / pole</b>		Współrzędne geograficzne		54° 14,92' N 022° 37,87' E	
	gm. Przerośl					
	pow. suwalski		Wzniesienie nad poziom morza		761 ft	
	woj. podlaskie					
Stopień trudności			I			
Główny kierunek podejścia			280° / 100°		Światła podejścia	
Główny kierunek startu			100° / 280°		brak	
			FATO		TLOF	
Wymiary			25 x 50 m		10 x 10 m	
Rodzaj nawierzchni			trawa		trawa	
Oznakowanie			brak		brak	
Oświetlenie			brak		brak	
Oświetlenie przeszkód			brak			
Wskaźnik kierunku wiatru			brak			
Minimalne warunki atmosferyczne do startu i lądowania			Dzień		Noc	
			Widzialność	1500 m	Widzialność	3000 m
			Pułap chmur	500 ft	Podstawa chmur	1200 ft
Stałe przeszkody: brak						
Ograniczenia lokalne: ADIZ – 13,8km do granicy				Procedury specjalne: Lądowanie w nocy przy asyście straży pożarnej		
Administrator terenu			Andrzej Olszewski, tel. 698 319290			
Łączność radiotelefoniczna			169,000 MHz (kanał 39); 149,900 (kanał U02)			
Pomoc medyczna, nr tel.			WSPR CPR Suwałki, tel. 87 567 25 70			
Straż Pożarna, nr tel.			KM PSP Suwałki, tel. 87 566 02 04 (07)			
Policja, nr tel.			KM Policji Suwałki, tel. 87 564 12 12, 87 567 24 03			
Służba ruchu lotniczego			Olsztyn INFO 118,775MHz, tel. 22 574 5588			
Osłona meteorologiczna			IMGW Okęcie, tel. 22 8460682, 22 6504485			
Zabezpieczenie terenu: Załoga HEMS, Straż Pożarna						



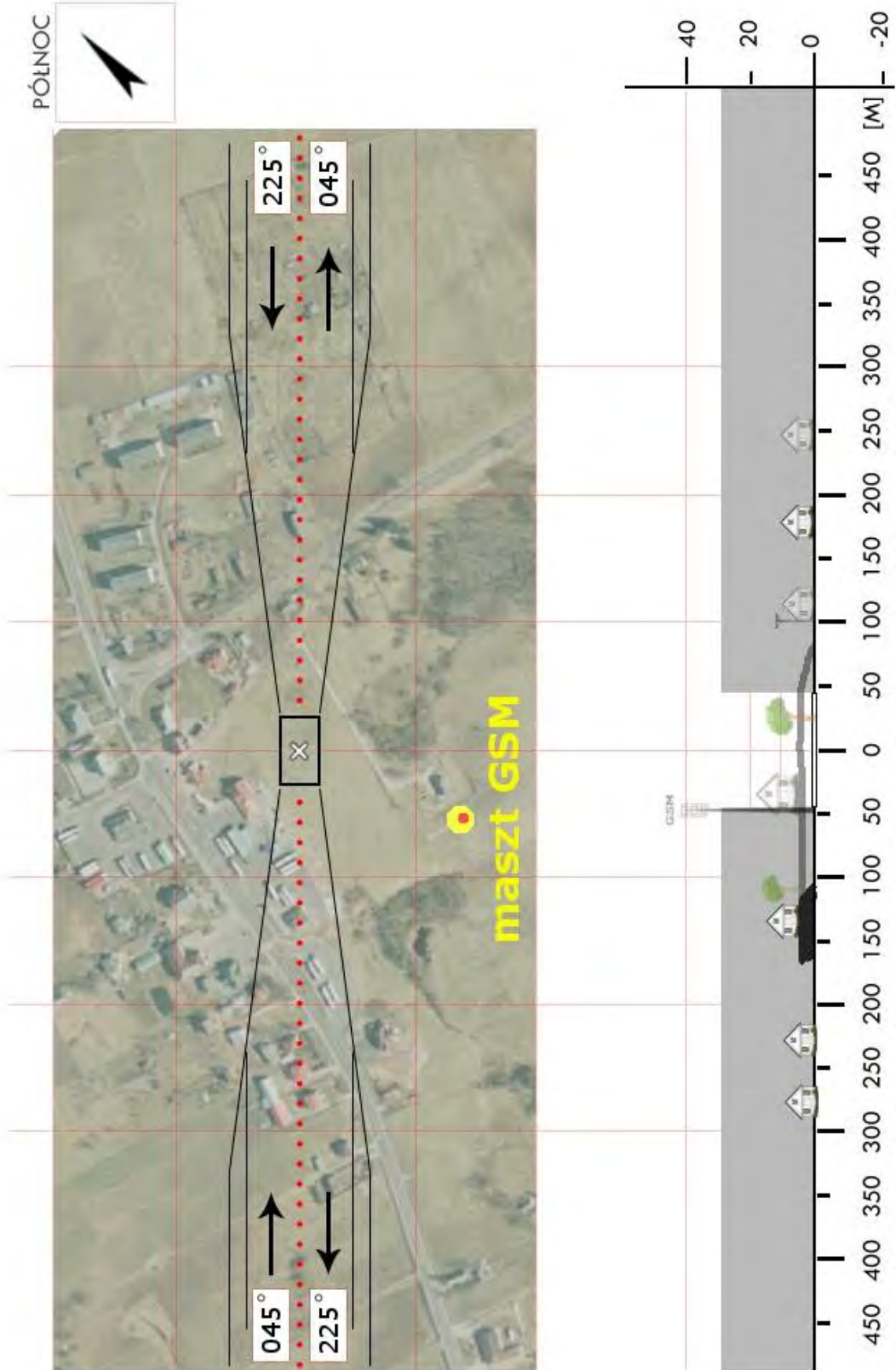
<b>BSU 05</b>	<b>Sucha Wieś / boisko</b>		Współrzędne geograficzne		53° 57,77' N 022° 49,12' E
	gm. Raczki		Wzniesienie nad poziom morza		502 ft
	pow. suwalski woj. podlaskie				
Stopień trudności		<b>I</b>			
Główny kierunek podejścia		310° / 130°		Światła podejścia	
Główny kierunek startu		130° / 310°		brak	
		<b>FATO</b>		<b>TLOF</b>	
Wymiary		25 x 50 m		10 x 10 m	
Rodzaj nawierzchni		trawa		trawa	
Oznakowanie		brak		brak	
Oświetlenie		brak		brak	
Oświetlenie przeszkód		brak			
Wskaźnik kierunku wiatru		brak			
Minimalne warunki atmosferyczne do startu i lądowania		Dzień		Noc	
		Widzialność		3000 m	
		Pułap chmur		1200 ft	
Stale przeszkody: 310: drzewa h=10m w odl. 120m od środka FATO. 130: zabudowania, drzewa o wys. do 20m, linia energet. WN o wys. do 25m w odl. 420m. NE: linia ŚN h=10m w odl. 44m (prawie równoległa do osi podejścia). SW: boisko, dalej budynki i szosa.					
Ograniczenia lokalne: brak			Procedury specjalne: brak		
Administrator terenu		Wójt gm. Raczki, tel. 87 568 5925			
Łączność radiotelefoniczna		169,000 MHz (kanał 39); 149,900 (kanał U02)			
Pomoc medyczna, nr tel.		DM10-03 Suwałki, tel. 85 665 8836, 87 565 8115			
Straż Pożarna, nr tel.		WSKR, tel. 85 653 7341			
Policja, nr tel.		KWP, Oficer dyż., tel. 85 654 4850			
Służba ruchu lotniczego		ATC lub FIS dla danej przestrzeni lub obszaru			
Osłona meteorologiczna		CBPL (IMGW) Warszawa, tel. 22 569 4592, -4584, 503 122 805			
Zabezpieczenie terenu: Straż Pożarna, załoga HEMS					



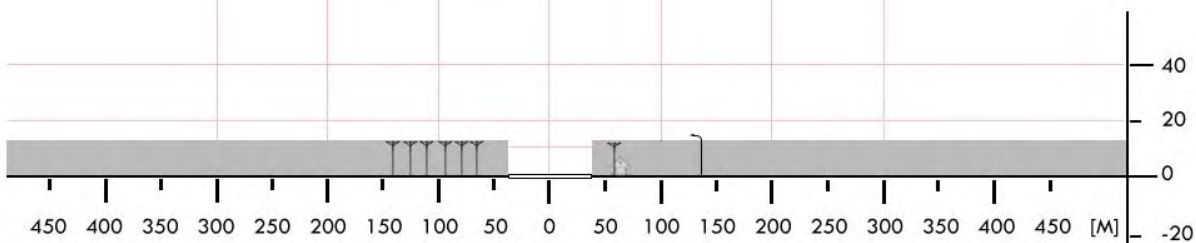
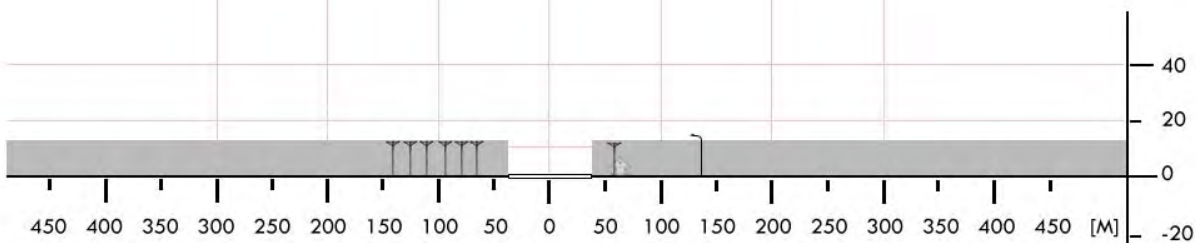
<b>BSU 06</b>	<b>Rutka-Tartak / łąka</b>		Współrzędne geograficzne		54° 19,75' N 022° 58,62' E
	gm. Rutka-Tartak		Wzniesienie nad poziom morza		554 ft
	pow. suwalski				
	woj. podlaskie				
Stopień trudności		I			
Główny kierunek podejścia		090° / 270°		Światła podejścia	
Główny kierunek startu		270° / 090°		brak	
		FATO		TLOF	
Wymiary		25 x 50 m		15 x 15 m	
Rodzaj nawierzchni		trawa		trawa	
Oznakowanie		brak		brak	
Oświetlenie		brak		brak	
Oświetlenie przeszkód		brak			
Wskaźnik kierunku wiatru		brak			
Minimalne warunki atmosferyczne do startu i lądowania		Dzień		Noc	
		Widzialność	1500 m	Widzialność	3000 m
		Pułap chmur	500 ft	Podstawa chmur	1200 ft
Stałe przeszkody: brak					
Ograniczenia lokalne: 4,4 km do granicy państwowej			Procedury specjalne: brak		
Administrator terenu		Wójt Gminy, tel. 87 568 7254, 604 508 601			
Łączność radiotelefoniczna		169,000 MHz (kanał 39); 149,900 MHz (kanał U02)			
Pomoc medyczna, nr tel.		WSPR Suwałki, tel. 87 567 2570			
Straż Pożarna, nr tel.		tel. 87 566 0204			
Policja, nr tel.		tel. 87 568 7260			
Służba ruchu lotniczego		Olsztyn INFO 118,775MHz, tel. 22 574 5588			
Osłona meteorologiczna		IMGW Okęcie, tel. 22 846 0682, 22 650 4485			
Zabezpieczenie terenu: Straż Pożarna					



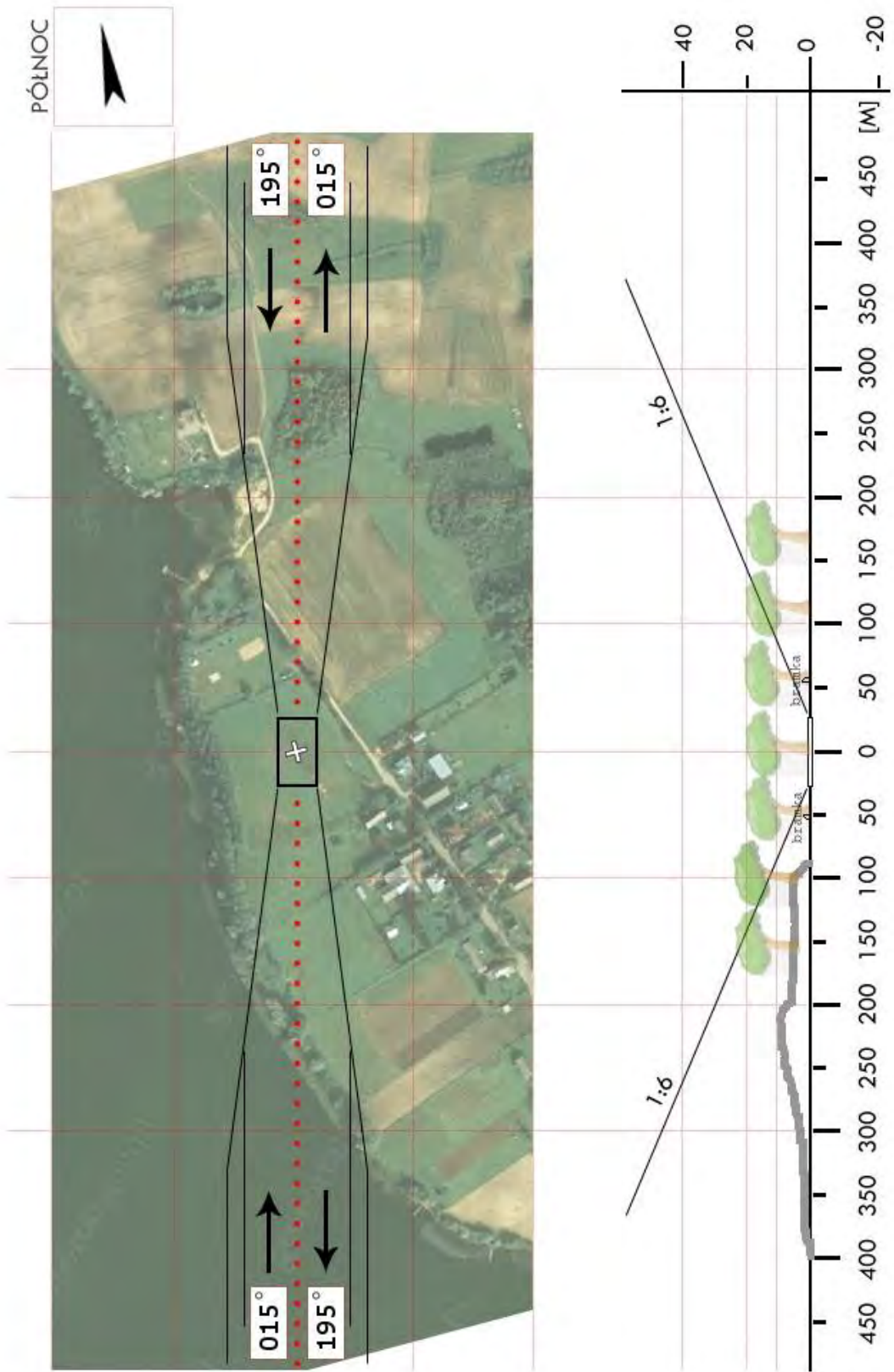
<b>BSU 08</b>	<b>Szypliszki / boisko</b>		Współrzędne geograficzne	54° 15,14' N 023° 04,63' E	
	gm. Szypliszki				
	pow. suwalski woj. podlaskie		Wzniesienie nad poziom morza	735 ft	
Stopień trudności		<b>Wariant IIb</b>			
Główny kierunek podejścia		225° / 045°	Światła podejścia		
Główny kierunek startu		045° / 225°	brak		
		FATO	TLOF		
Wymiary		25 x 95 m	10 x 10 m		
Rodzaj nawierzchni		trawa	trawa		
Oznakowanie		brak	brak		
Oświetlenie		brak	brak		
Oświetlenie przeszkód		brak			
Wskaźnik kierunku wiatru		brak			
Minimalne warunki atmosferyczne do startu i lądowania			Dzień	Noc	
		Widzialność	1500 m	Widzialność	3000 m
		Pułap chmur	500 ft	Podstawa chmur	1200 ft
Stale przeszkody: Nie oświetlony maszt GSM h=45m w odległości 118m od środka FATO na kier. 160°; Drzewa, domy, lampy przewyższające FATO o max 25m na kier. podejścia 225°; Domy, lampy i linie energetyczne przewyższające FATO o max 12m na kier. podejścia 045°;					
Ograniczenia lokalne: 5km do granicy państwowej		Procedury specjalne: Lądowanie w nocy przy asyście straży pożarnej			
Administrator terenu		Wójt Gminy Szypliszki tel. 87 565 90 40, 87 568 10 85			
Łączność radiotelefoniczna		169,000 MHz (kanał 39); 149,900 (kanał U02)			
Pomoc medyczna, nr tel.		WSPR CPR Suwałki, tel. 87 567 25 70			
Straż Pożarna, nr tel.		KM PSP Suwałki tel. 87 566 02 04 (07)			
Policja, nr tel.		KM Policji Suwałki, tel. 87 564 12 12, 87 564 62 12			
Służba ruchu lotniczego		Olsztyn INFO 118,775, tel. 22 574 5588			
Osłona meteorologiczna		IMGW Okęcie, tel. 22 8460682, 22 6504485			
Zabezpieczenie terenu: Załoga HEMS, Straż Pożarna					



<b>BSU 8a</b>	<b>Szelment / plac sportowy *</b>		Współrzędne geograficzne	54° 12,44' N	
	gm. Szypliszki			022° 58,18' E	
	pow. suwalski		Wzniesienie nad poziom morza	640 ft	
woj. podlaskie					
Stopień trudności		<b>Wariant IIa</b>			
Główny kierunek podejścia		215° / 035°	Światła podejścia		
Główny kierunek startu		035° / 215°	brak		
		FATO	TLOF		
Wymiary		25 x 70 m	10 x 10 m		
Rodzaj nawierzchni		trawa	trawa		
Oznakowanie		brak	brak		
Oświetlenie		brak	brak		
Oświetlenie przeszkód		brak			
Wskaźnik kierunku wiatru		brak			
Minimalne warunki atmosferyczne do startu i lądowania			Dzień	Noc	
		Widzialność	1500 m	Widzialność	3000 m
		Pułap chmur	500 ft	Podstawa chmur	1200 ft
Stale przeszkody: Zalesiony stok od południowego wschodu z przeszkodami (drzewa, lampy) przewyższająca FATO o 75m, po drugiej stronie rów. Na podejściach przeszkody o wysokości do 12m. Na podejściu z kursem 035 park linowy. Na podejściu z kursem 215 parking, lampy, wyciągi narciarskie. Oddalenie przeszkód na podejściach 60m od środka FATO. FATO wyznaczone u podnóża najbardziej stromego stoku.					
Ograniczenia lokalne: brak		Procedury specjalne: Lądowanie w nocy przy asyście straży pożarnej  Cat. A			
Administrator terenu		Dyrektor WOSiR Szelment, tel. 87 567 0708, 783 800 702			
Łączność radiotelefoniczna		169,000 MHz (kanał 39); 149,900 (kanał U02)			
Pomoc medyczna, nr tel.		WSPR CPR Suwałki, tel. 87 567 2570			
Straż Pożarna, nr tel.		KM PSP Suwałki, tel. 87 566 0204 (-07)			
Policja, nr tel.		KM Policji Suwałki, tel. 87 564 1212, 87 564 6212			
Służba ruchu lotniczego		Olsztyn INFO 118,775MHz, tel. 22 574 5588			
Osłona meteorologiczna		IMGW Okęcie, tel. 22 846 0682, 22 650 4485			
Zabezpieczenie terenu: Straż Pożarna, załoga HEMS					
----- * WOSiR Szelment – ośrodek narciarski i sportów wodnych					


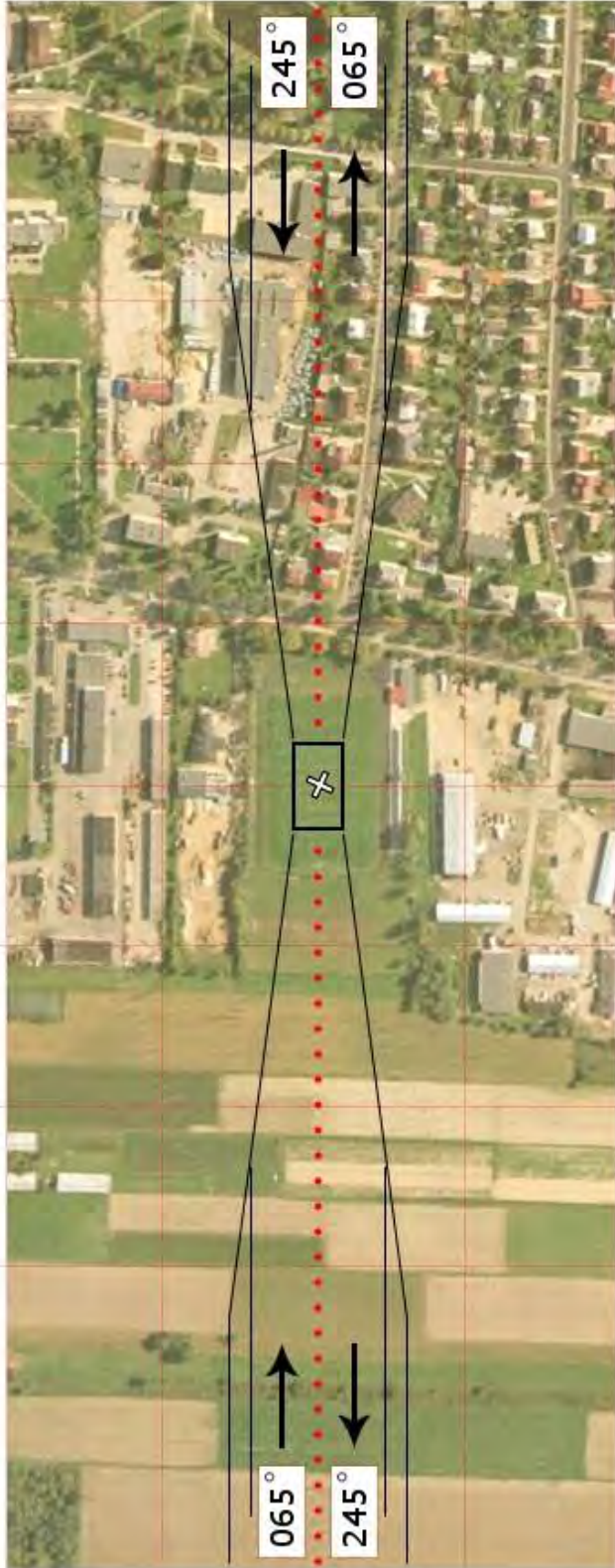


<b>BSU 09</b>	<b>Wiżajny / boisko</b>		Współrzędne geograficzne		54° 22,56' N 022° 51,55' E
	gm. Wiżajny		Wzniesienie nad poziom morza		800 ft
	pow. suwalski woj. podlaskie				
Stopień trudności		<b>I</b>			
Główny kierunek podejścia		015° / 195°		Światła podejścia	
Główny kierunek startu		195° / 015°		brak	
		<b>FATO</b>		<b>TLOF</b>	
Wymiary		25 x 50 m		15 x 15 m	
Rodzaj nawierzchni		trawa		trawa	
Oznakowanie		brak		brak	
Oświetlenie		brak		brak	
Oświetlenie przeszkód		brak			
Wskaźnik kierunku wiatru		brak			
Minimalne warunki atmosferyczne do startu i lądowania		Dzień		Noc	
		Widzialność	1500 m	Widzialność	3000 m
		Pułap chmur	500 ft	Podstawa chmur	1200 ft
Stale przeszkody: Wzniesienie terenu 3m na kier. 195° w odległości 60m.					
Ograniczenia lokalne: Granica państwowa 2,7km			Procedury specjalne: Lądowanie w nocy przy asyście straży pożarnej		
Administrator terenu		UG Wiżajny, tel. 87 568 80 49			
Łączność radiotelefoniczna		169,000 MHz (kanał 39); 149,900 (kanał U02)			
Pomoc medyczna, nr tel.		PR Suwałki, tel. 87 567 25 70			
Straż Pożarna, nr tel.		PSP Suwałki, tel. 87 566 02 07			
Policja, nr tel.		KM Policji Suwałki, tel. 87 567 24 03			
Służba ruchu lotniczego		Olsztyn INFO 118,775, tel. 22 574 5588			
Osłona meteorologiczna		IMGW Okęcie, tel. 22 8460682, 22 6504485			
Zabezpieczenie terenu: Załoga HEMS, Straż Pożarna					

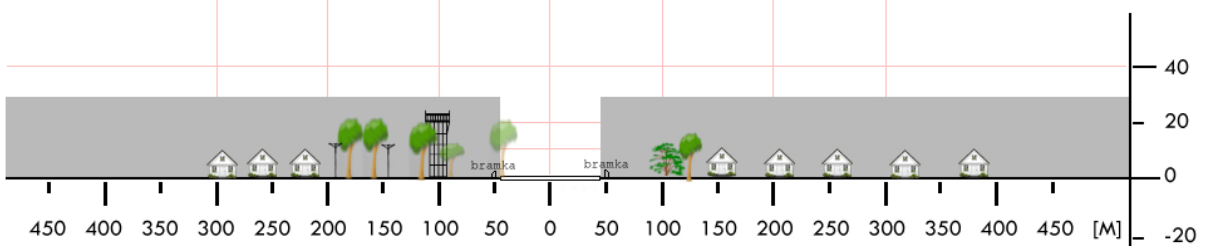



<b>BWM 01</b>	<b>Wysokie Maz. / stadion miejski</b>		Współrzędne geograficzne		52° 54,70' N 022° 30,55' E
	gm. Wysokie Mazowieckie				
	pow. wysokomazowiecki		Wzniesienie nad poziom morza		479 ft
	woj. podlaskie				
Stopień trudności		I			
Główny kierunek podejścia		245° / 065°		Światła podejścia	
Główny kierunek startu		065° / 245°		brak	
		FATO		TLOF	
Wymiary		80 x 110 m		25 x 25 m	
Rodzaj nawierzchni		trawa		trawa	
Oznakowanie		brak		brak	
Oświetlenie		brak		brak	
Oświetlenie przeszkód		brak			
Wskaźnik kierunku wiatru		brak			
Minimalne warunki atmosferyczne do startu i lądowania		Dzień		Noc	
		Widzialność	1500 m	Widzialność	3000 m
		Pułap chmur	500 ft	Podstawa chmur	1200 ft
Stale przeszkody: S – trybuny 4m oraz maszty flagowe 8m N – zabudowa przemysłowa					
Ograniczenia lokalne: brak			Procedury specjalne: brak		
Administrator terenu		KS FRESKOVITA, tel. 86 275 8367			
Łączność radiotelefoniczna		169,000 MHz (kanał 39); 149,900 (kanał U02)			
Pomoc medyczna, nr tel.		86 275 2067			
Straż Pożarna, nr tel.		86 275 8100			
Policja, nr tel.		86 275 7333			
Służba ruchu lotniczego		Olsztyn INFO 118,775 MHz			
Osłona meteorologiczna		IMGW Okęcie, tel. 22 846 0682, 22 650 4485			
Zabezpieczenie terenu: Straż Pożarna, załoga HEMS					

PÓLNOC




<b>BWM 02</b>	<b>Ciechanowiec / stadion</b>		Współrzędne geograficzne		52° 40,73' N 022° 29,60' E
	gm. Ciechanowiec				
	pow. wysokomazowiecki		Wzniesienie nad poziom morza		368 ft
	woj. podlaskie				
Stopień trudności		<b>Wariant IIb</b>			
Główny kierunek podejścia		350° / 170°		Światła podejścia	
Główny kierunek startu		170° / 350°		brak	
		FATO		TLOF	
Wymiary		25 x 95 m		10 x 10 m	
Rodzaj nawierzchni		trawa		trawa	
Oznakowanie		brak		brak	
Oświetlenie		brak		brak	
Oświetlenie przeszkód		brak			
Wskaźnik kierunku wiatru		brak			
Minimalne warunki atmosferyczne do startu i lądowania		Dzień		Noc	
		Widzialność		3000 m	
		Pułap chmur		1200 ft	
Stale przeszkody: Wieża widokowa h=18m na kier. 320° w odl. 100m (od środka boiska) E – wysokie drzewa 15–20m na wzniesieniu 3m					
Ograniczenia lokalne: brak			Procedury specjalne: Cat. A		
Administrator terenu		Ciechanowski OKiR, tel. 86 227 1061			
Łączność radiotelefoniczna		169,000 MHz (kanał 39); 149,900 (kanał U02)			
Pomoc medyczna, nr tel.		DM10-01 Białystok, tel. 85 665 8830, 85 652 7211, 85 743 9696			
Straż Pożarna, nr tel.		PSP WSKR, tel. 85 653 7341			
Policja, nr tel.		KWP Oficer dyż., tel. 85 654 4850			
Służba ruchu lotniczego		ATC lub FIS dla danej przestrzeni lub obszaru			
Osłona meteorologiczna		CBPL (IMGW) Warszawa, tel. 22 569 4592, -4584, 503 122 805			
Zabezpieczenie terenu: Straż Pożarna, załoga HEMS					



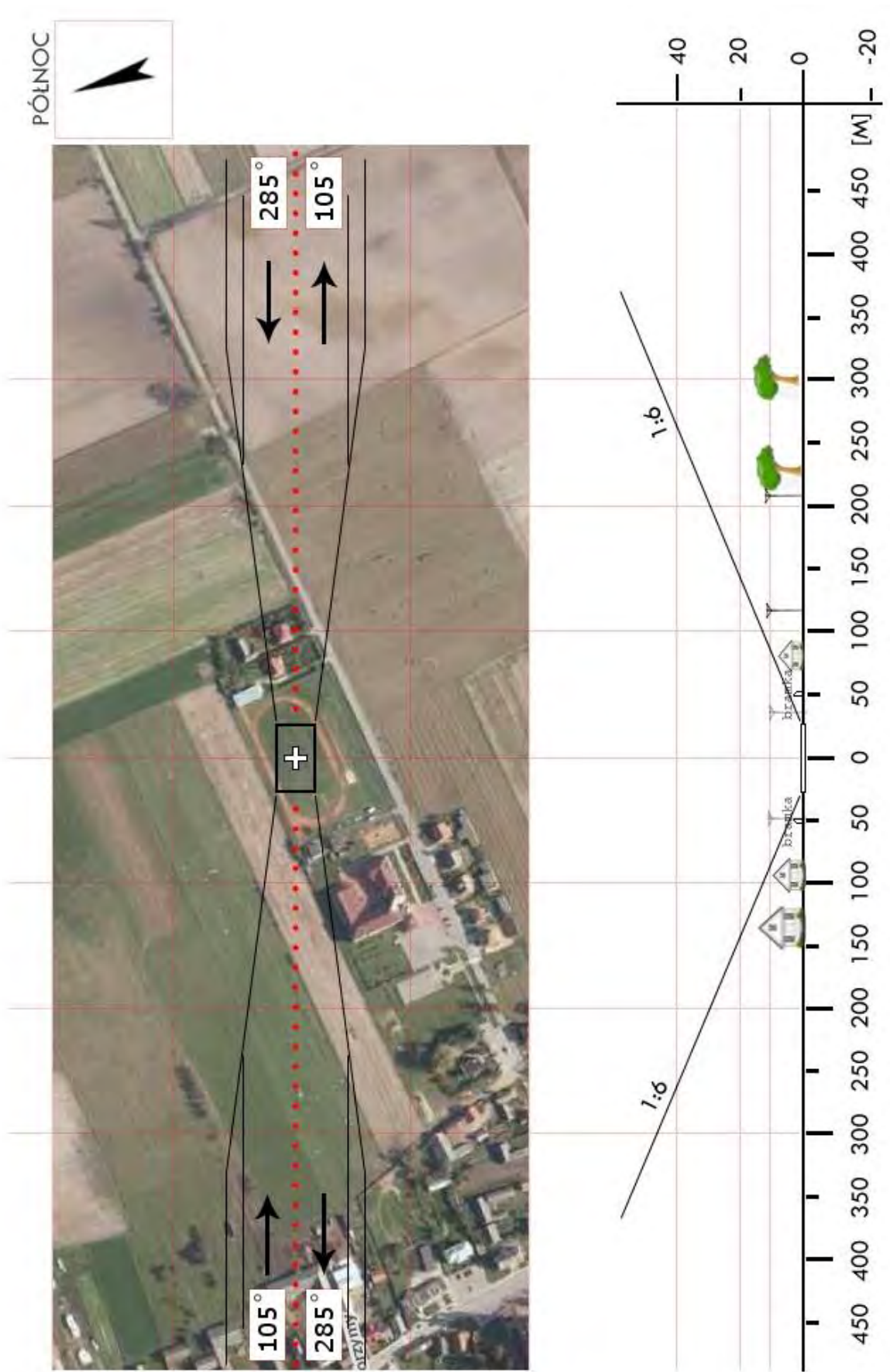
<b>BWM 03</b>	<b>Czyżew - osada / stadion</b>		Współrzędne geograficzne	52° 48,10' N 022° 18,83' E	
	gm. Czyżew				
	pow. wysokomazowiecki woj. podlaskie		Wzniesienie nad poziom morza	449 ft	
Stopień trudności		<b>Wariant IIb</b>			
Główny kierunek podejścia		180° / 360°	Światła podejścia		
Główny kierunek startu		360° / 180°	brak		
		FATO	TLOF		
Wymiary		70 x 100 m	25 x 25 m		
Rodzaj nawierzchni		trawa	trawa		
Oznakowanie		brak	brak		
Oświetlenie		brak	brak		
Oświetlenie przeszkód		brak			
Wskaźnik kierunku wiatru		brak			
Minimalne warunki atmosferyczne do startu i lądowania			Dzień	Noc	
		Widzialność	1500 m	Widzialność	3000 m
		Pułap chmur	500 ft	Podstawa chmur	1200 ft
Stale przeszkody: Bezpośrednio dookoła stadionu drzewa h=15 m i latarnie					
Ograniczenia lokalne: brak		Procedury specjalne: Cat. A			
Administrator terenu		Urząd Gminy tel. 86 225 5036			
Łączność radiotelefoniczna		169,000 MHz (kanał 39); 149,900 (kanał U02)			
Pomoc medyczna, nr tel.		86 275 2067			
Straż Pożarna, nr tel.		86 275 8100			
Policja, nr tel.		86 275 7333			
Służba ruchu lotniczego		Olsztyn INFO 118,775 MHz			
Osłona meteorologiczna		IMGW Okęcie, tel. 22 846 0682, 22 650 4485			
Zabezpieczenie terenu: Straż Pożarna, załoga HEMS					



<b>BWM 04</b>	<b>Klukowo / boisko</b>		Współrzędne geograficzne		52° 47,23' N 022° 30,12' E
	gm. Klukowo		Wzniesienie nad poziom morza		446 ft
	pow. wysokomazowiecki woj. podlaskie				
Stopień trudności		<b>I</b>			
Główny kierunek podejścia		180° / 360°		Światła podejścia	
Główny kierunek startu		360° / 180°		brak	
		FATO		TLOF	
Wymiary		70 x 90 m		25 x 25 m	
Rodzaj nawierzchni		trawa		trawa	
Oznakowanie		brak		brak	
Oświetlenie		brak		brak	
Oświetlenie przeszkód		brak			
Wskaźnik kierunku wiatru		brak			
Minimalne warunki atmosferyczne do startu i lądowania		Dzień		Noc	
		Widzialność		Widzialność	
		Pułap chmur		Podstawa chmur	
		1500 m		3000 m	
		500 ft		1200 ft	
Stale przeszkody: E – bezpośrednio latarnie i drzewa 15 m wzdłuż drogi N – stacja paliwowa					
Ograniczenia lokalne: brak			Procedury specjalne: brak		
Administrator terenu		Ciechanowski OKiR tel. 86 227 1061			
Łączność radiotelefoniczna		169,000 MHz (kanał 39); 149,900 (kanał U02)			
Pomoc medyczna, nr tel.		86 275 2067			
Straż Pożarna, nr tel.		86 275 8100			
Policja, nr tel.		86 275 7333			
Służba ruchu lotniczego		Olsztyn INFO 118,775 MHz			
Osłona meteorologiczna		IMGW Okęcie, tel. 22 846 0682, 22 650 4485			
Zabezpieczenie terenu: Straż Pożarna, załoga HEMS					



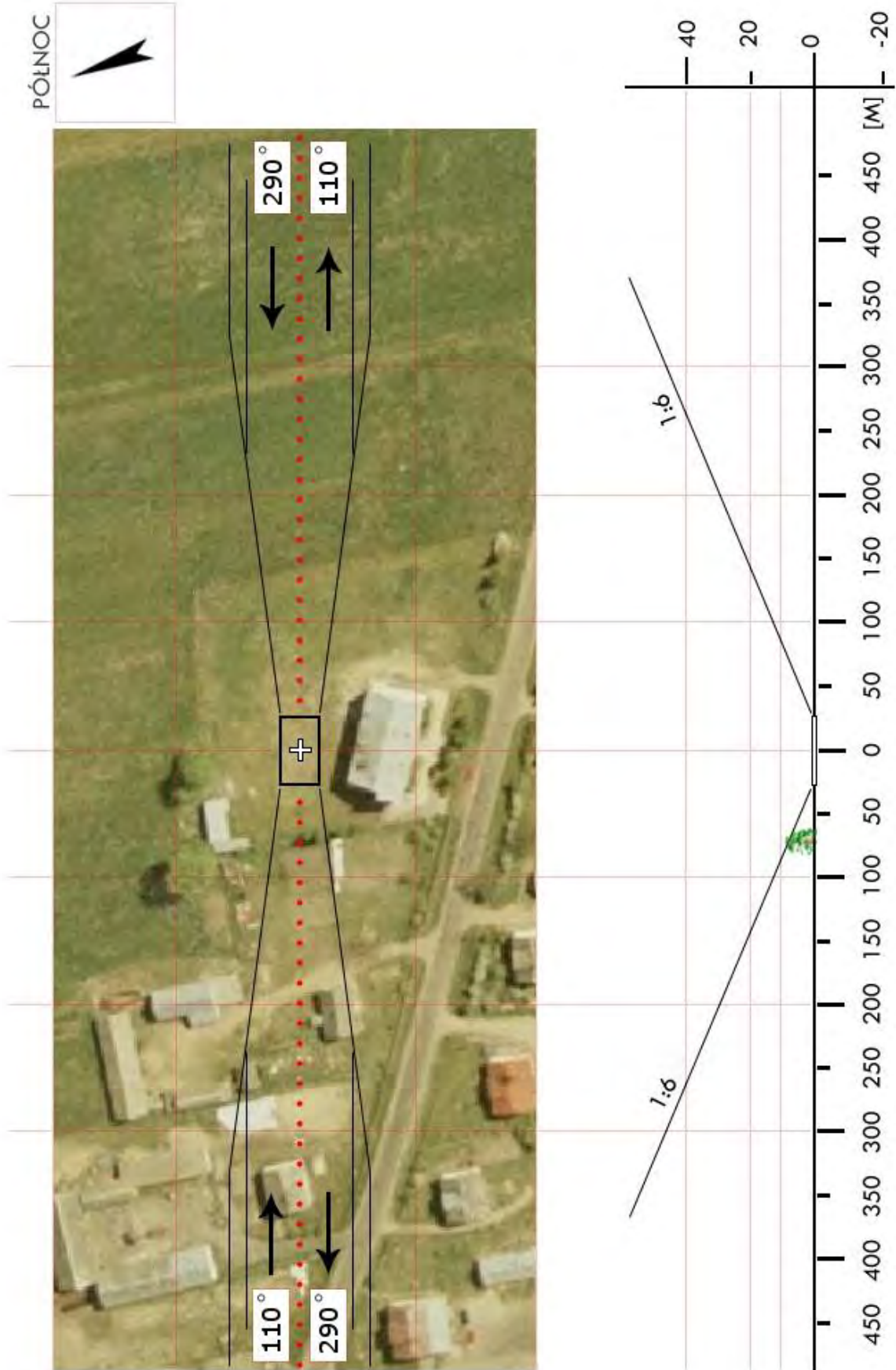
<b>BWM 05</b>	<b>Kobylin-Borzymy / boisko</b>		Współrzędne geograficzne		53° 05,50' N 022° 40,68' E
	gm. Kobylin-Borzymy		Wzniesienie nad poziom morza		417 ft
	pow. wysokomazowiecki woj. podlaskie				
Stopień trudności		<b>I</b>			
Główny kierunek podejścia		105° / 285°		Światła podejścia	
Główny kierunek startu		285° / 105°		brak	
		FATO		TLOF	
Wymiary		70 x 90 m		25 x 25 m	
Rodzaj nawierzchni		trawa		trawa	
Oznakowanie		brak		brak	
Oświetlenie		brak		brak	
Oświetlenie przeszkód		brak			
Wskaźnik kierunku wiatru		brak			
Minimalne warunki atmosferyczne do startu i lądowania		Dzień		Noc	
		Widzialność		Widzialność	
		Pułap chmur		Podstawa chmur	
		1500 m		3000 m	
		500 ft		1200 ft	
Stale przeszkody: E – domy mieszkalne parterowe S – linia energ. z latarniami wzdłuż drogi W – szkoła 3 piętra					
Ograniczenia lokalne: brak			Procedury specjalne: brak		
Administrator terenu		Urząd Gminy, tel. 664 74 4392			
Łączność radiotelefoniczna		169,000 MHz (kanał 39); 149,900 (kanał U02)			
Pomoc medyczna, nr tel.		86 275 2067			
Straż Pożarna, nr tel.		86 275 8100			
Policja, nr tel.		86 275 7333			
Służba ruchu lotniczego		Olsztyn INFO 118,775 MHz			
Osłona meteorologiczna		IMGW Okęcie, tel. 22 846 0682, 22 650 4485			
Zabezpieczenie terenu: Straż Pożarna, załoga HEMS					



<b>BWM 06</b>	<b>Nowe Wykno / boisko</b>		Współrzędne geograficzne		53° 00,12' N 022° 29,94' E
	gm. Kulesze Kościelne		Wzniesienie nad poziom morza		479 ft
	pow. wysokomazowiecki				
	woj. podlaskie				
Stopień trudności		<b>Wariant IIa</b>			
Główny kierunek podejścia		335° / 155°		Światła podejścia	
Główny kierunek startu		155° / 335°		brak	
		FATO		TLOF	
Wymiary		25 x 70 m		10 x 10 m	
Rodzaj nawierzchni		trawa		trawa	
Oznakowanie		brak		brak	
Oświetlenie		brak		brak	
Oświetlenie przeszkód		brak			
Wskaźnik kierunku wiatru		brak			
Minimalne warunki atmosferyczne do startu i lądowania		Dzień		Noc	
		Widzialność		3000 m	
		Pułap chmur		1200 ft	
<p>Stale przeszkody:</p> <p>Bramki w rozstawie 75m za bramkami piłkochwyty h=5m.  Od SE drzewa o wys. do 7m bezpośrednio za bramką; dalej (obok podejścia) h=14m w odl. 85m,  Od NW parking, droga, dalej zabudowa do 10m.  Po bokach ogrodzenie, od E niskie (do 4m) urządzenia, od W nasyp do 4m.</p>					
Ograniczenia lokalne: brak			Procedury specjalne: Cat. A		
Administrator terenu		UG Kulesze Kościelne, tel. 86 476 3510, 86 274 4027			
Łączność radiotelefoniczna		169,000 MHz (kanał 39); 149,900 (kanał U02)			
Pomoc medyczna, nr tel.		WSPR w Łomży (filia w W-M), tel. 86 275 2067			
Straż Pożarna, nr tel.		KP PSP w Wysokiem Maz., tel. 86 275 8100			
Policja, nr tel.		KPP w Wysokiem Maz., tel. 86 474 1700			
Służba ruchu lotniczego		Warszawa INFO 119,450 MHz, tel. 22 574 5585			
Osłona meteorologiczna		IMGW Okęcie, tel. 22 846 0682, 22 569 4592			
<p>Zabezpieczenie terenu:</p> <p>Straż Pożarna, załoga HEMS</p>					

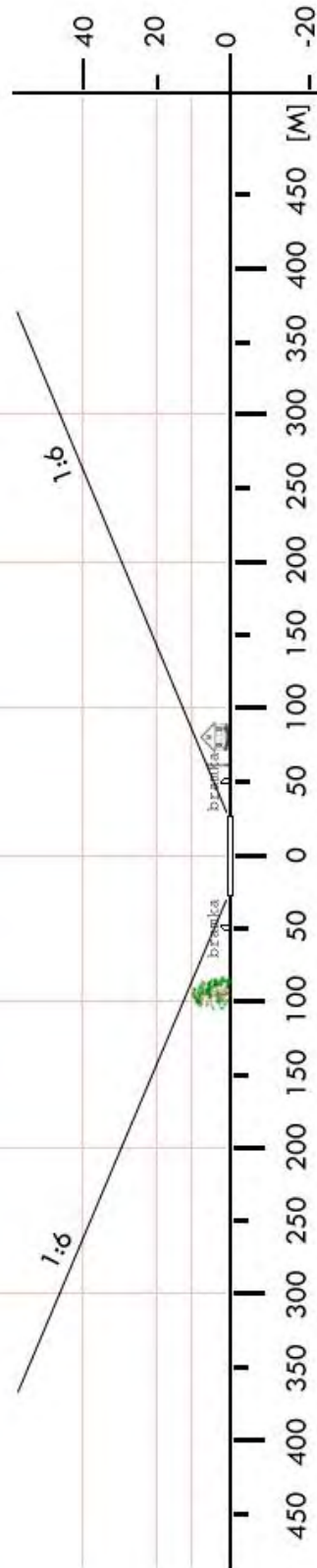


<b>BWM 07</b>	<b>Kostrzy-Noski / boisko</b>		Współrzędne geograficzne		52° 50,34' N 022° 38,70' E
	gm. Nowe Piekuty		Wzniesienie nad poziom morza		426 ft
	pow. wysokomazowiecki woj. podlaskie				
Stopień trudności		I			
Główny kierunek podejścia		110° / 290°		Światła podejścia	
Główny kierunek startu		290° / 110°		brak	
		FATO		TLOF	
Wymiary		50 x 80 m		25 x 25 m	
Rodzaj nawierzchni		trawa		trawa	
Oznakowanie		brak		brak	
Oświetlenie		brak		brak	
Oświetlenie przeszkód		brak			
Wskaźnik kierunku wiatru		brak			
Minimalne warunki atmosferyczne do startu i lądowania		Dzień		Noc	
		Widzialność	1500 m	Widzialność	3000 m
		Pułap chmur	500 ft	Podstawa chmur	1200 ft
Stałe przeszkody: S – w bezpośredniej bliskości stary budynek szkolny					
Ograniczenia lokalne: brak			Procedury specjalne: brak		
Administrator terenu		Urząd Gminy Nowe Piekuty, tel. 86 476 5045			
Łączność radiotelefoniczna		169,000 MHz (kanał 39); 149,900 (kanał U02)			
Pomoc medyczna, nr tel.		86 275 2067			
Straż Pożarna, nr tel.		86 275 8100			
Policja, nr tel.		86 275 7333			
Służba ruchu lotniczego		Olsztyn INFO 118,775 MHz			
Osłona meteorologiczna		IMGW Okęcie, tel. 22 846 0682, 22 650 4485			
Zabezpieczenie terenu: Straż Pożarna, załoga HEMS					

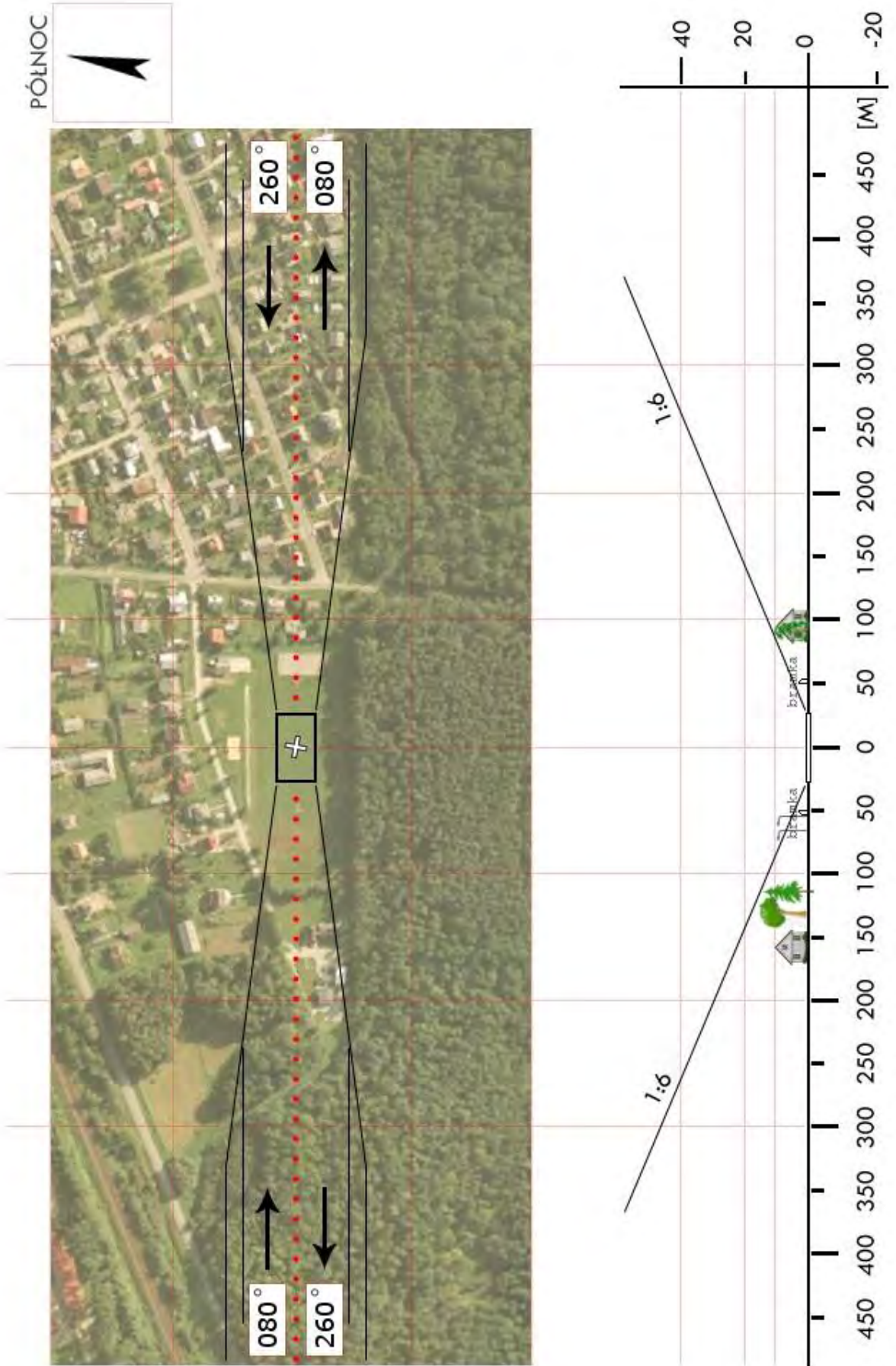


<b>BWM 08</b>	<b>Sokoły / stadion *</b>		Współrzędne geograficzne		52° 59,80' N 022° 41,63' E
	gm. Sokoły		Wzniesienie nad poziom morza		492 ft
	pow. wysokomazowiecki woj. podlaskie				
Stopień trudności		<b>I</b>			
Główny kierunek podejścia		135° / 315°		Światła podejścia	
Główny kierunek startu		315° / 135°		brak	
		FATO		TLOF	
Wymiary		80 x 110 m		25 x 25 m	
Rodzaj nawierzchni		trawa		trawa	
Oznakowanie		brak		brak	
Oświetlenie		brak		brak	
Oświetlenie przeszkód		brak			
Wskaźnik kierunku wiatru		brak			
Minimalne warunki atmosferyczne do startu i lądowania		Dzień		Noc	
		Widzialność		Widzialność	
		Pułap chmur		Podstawa chmur	
		1500 m		3000 m	
		500 ft		1200 ft	
Stale przeszkody: E – bezpośrednio drzewa 15-17m 135° – siatka za bramką 6m					
Ograniczenia lokalne: brak			Procedury specjalne: brak		
Administrator terenu		Wójt Gminy Sokoły, tel. 86 476 3010			
Łączność radiotelefoniczna		169,000 MHz (kanał 39); 149,900 (kanał U02)			
Pomoc medyczna, nr tel.		86 275 2067			
Straż Pożarna, nr tel.		86 275 8100			
Policja, nr tel.		86 275 7333			
Służba ruchu lotniczego		Olsztyn INFO 118,775 MHz			
Osłona meteorologiczna		IMGW Okęcie, tel. 22 846 0682, 22 650 4485			
Zabezpieczenie terenu: Straż Pożarna, załoga HEMS					
----- * Stadion przy ul. Nowy Świat					

PÓLNOC

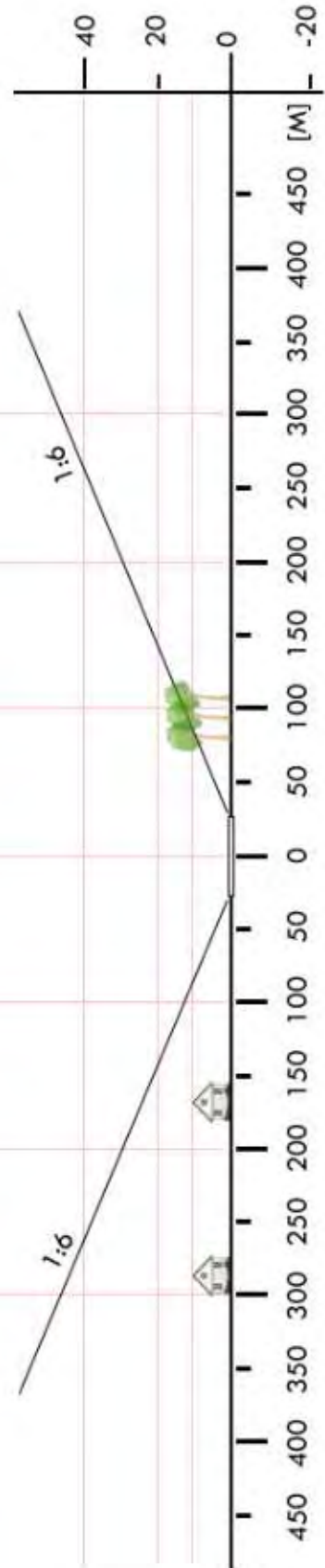


<b>BWM 09</b>	<b>Szepietowo / stadion</b>		Współrzędne geograficzne		52° 51,92' N 022° 32,15' E
	gm. Szepietowo		Wzniesienie nad poziom morza		476 ft
	pow. wysokomazowiecki woj. podlaskie				
Stopień trudności		I			
Główny kierunek podejścia		080° / 260°		Światła podejścia	
Główny kierunek startu		260° / 080°		brak	
		FATO		TLOF	
Wymiary		70 x 110 m		25 x 25 m	
Rodzaj nawierzchni		trawa		trawa	
Oznakowanie		brak		brak	
Oświetlenie		brak		brak	
Oświetlenie przeszkód		brak			
Wskaźnik kierunku wiatru		brak			
Minimalne warunki atmosferyczne do startu i lądowania		Dzień		Noc	
		Widzialność	1500 m	Widzialność	3000 m
		Pułap chmur	500 ft	Podstawa chmur	1200 ft
Stałe przeszkody: W – „Orlik” z lampami 8 m S – wysokie drzewa 20 m					
Ograniczenia lokalne: brak			Procedury specjalne: brak		
Administrator terenu		Wójt Gminy Szepietowo, tel. 86 476 0132			
Łączność radiotelefoniczna		169,000 MHz (kanał 39); 149,900 (kanał U02)			
Pomoc medyczna, nr tel.		86 275 2067			
Straż Pożarna, nr tel.		86 275 8100			
Policja, nr tel.		86 275 7333			
Służba ruchu lotniczego		Olsztyn INFO 118,775 MHz			
Osłona meteorologiczna		IMGW Okęcie, tel. 22 846 0682, 22 650 4485			
Zabezpieczenie terenu: Straż Pożarna					

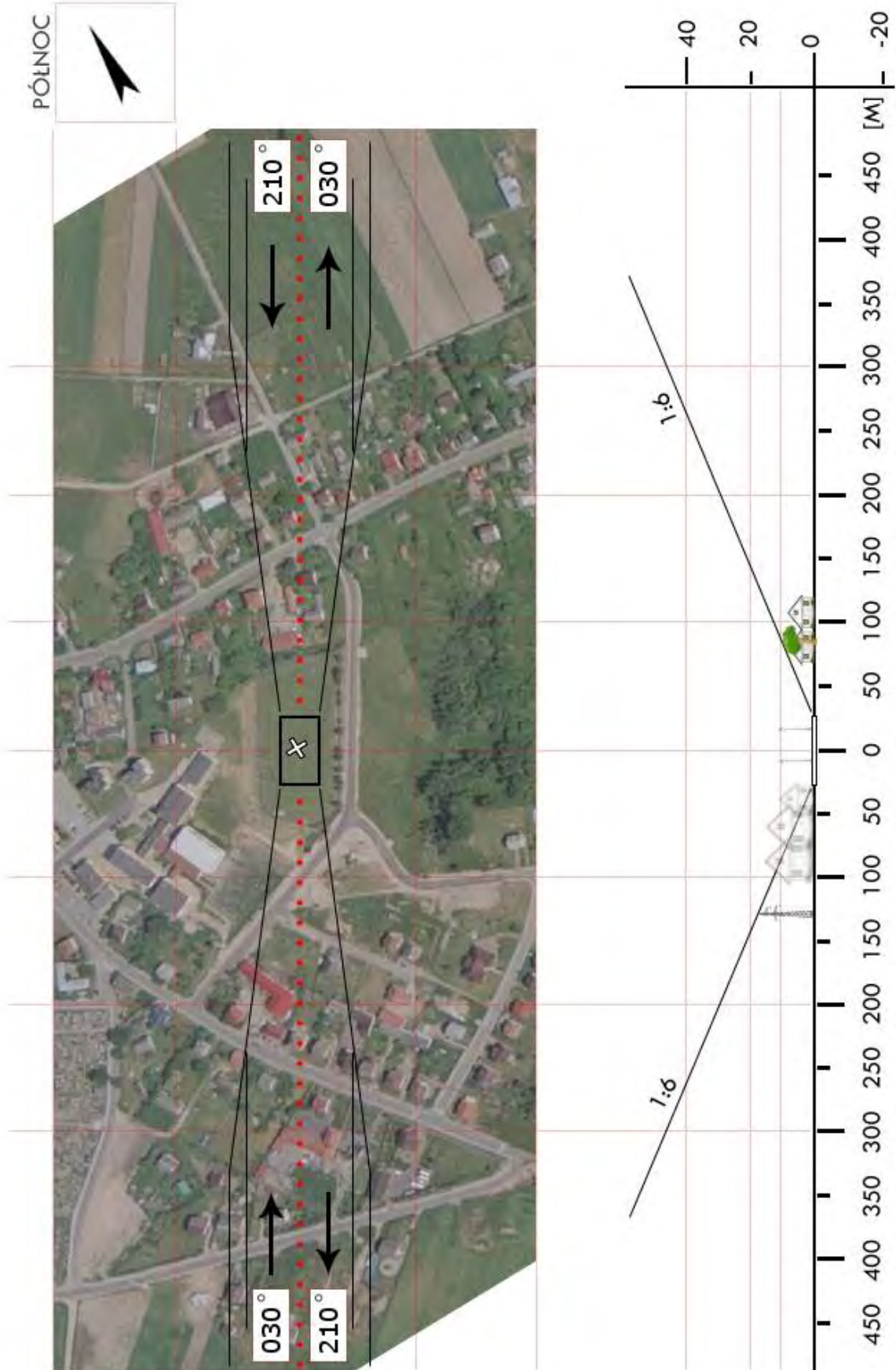


<b>BZA 02</b>	<b>Kołaki Kościelne / łąka</b>		Współrzędne geograficzne	53° 01,39' N 022° 23,04' E	
	gm. Kołaki Kościelne		Wzniesienie nad poziom morza	469 ft	
	pow. zambrowski woj. podlaskie				
Stopień trudności		<b>I</b>			
Główny kierunek podejścia		255° / 075°	Światła podejścia		
Główny kierunek startu		075° / 255°	brak		
		FATO	TLOF		
Wymiary		25 x 50 m	10 x 10 m		
Rodzaj nawierzchni		trawa	trawa		
Oznakowanie		brak	brak		
Oświetlenie		brak	brak		
Oświetlenie przeszkód		brak			
Wskaźnik kierunku wiatru		brak			
Minimalne warunki atmosferyczne do startu i lądowania			Dzień	Noc	
		Widzialność	1500 m	Widzialność	3000 m
		Pułap chmur	500 ft	Podstawa chmur	1200 ft
Stale przeszkody: Na podejściu od W łąka z możliwymi belami siana, droga i dalej zabudowania wsi. Na podejściu od E bez przeszkód, po południowej stronie drzewa o wys.do 16m w odl. 90m					
Ograniczenia lokalne: brak		Procedury specjalne: brak			
Administrator terenu		Właściciel Tadeusz Dworakowski, tel. 697 500 187			
Łączność radiotelefoniczna		169,000 MHz (kanał 39); 149,900 (kanał U02)			
Pomoc medyczna, nr tel.		PR Zambrów 86 271 2827, CPR Białystok 85 665 8830			
Straż Pożarna, nr tel.		KP PSP Zambrów, tel. 86 276 3180			
Policja, nr tel.		KPP Zambrów, tel. 86 276 3211			
Służba ruchu lotniczego		Olsztyn INFO 118,775 MHz, tel. 22 574 5588			
Osłona meteorologiczna		IMGW Okęcie, tel. 22 846 0682, 22 569 4592			
Zabezpieczenie terenu: Straż Pożarna, załoga HEMS					

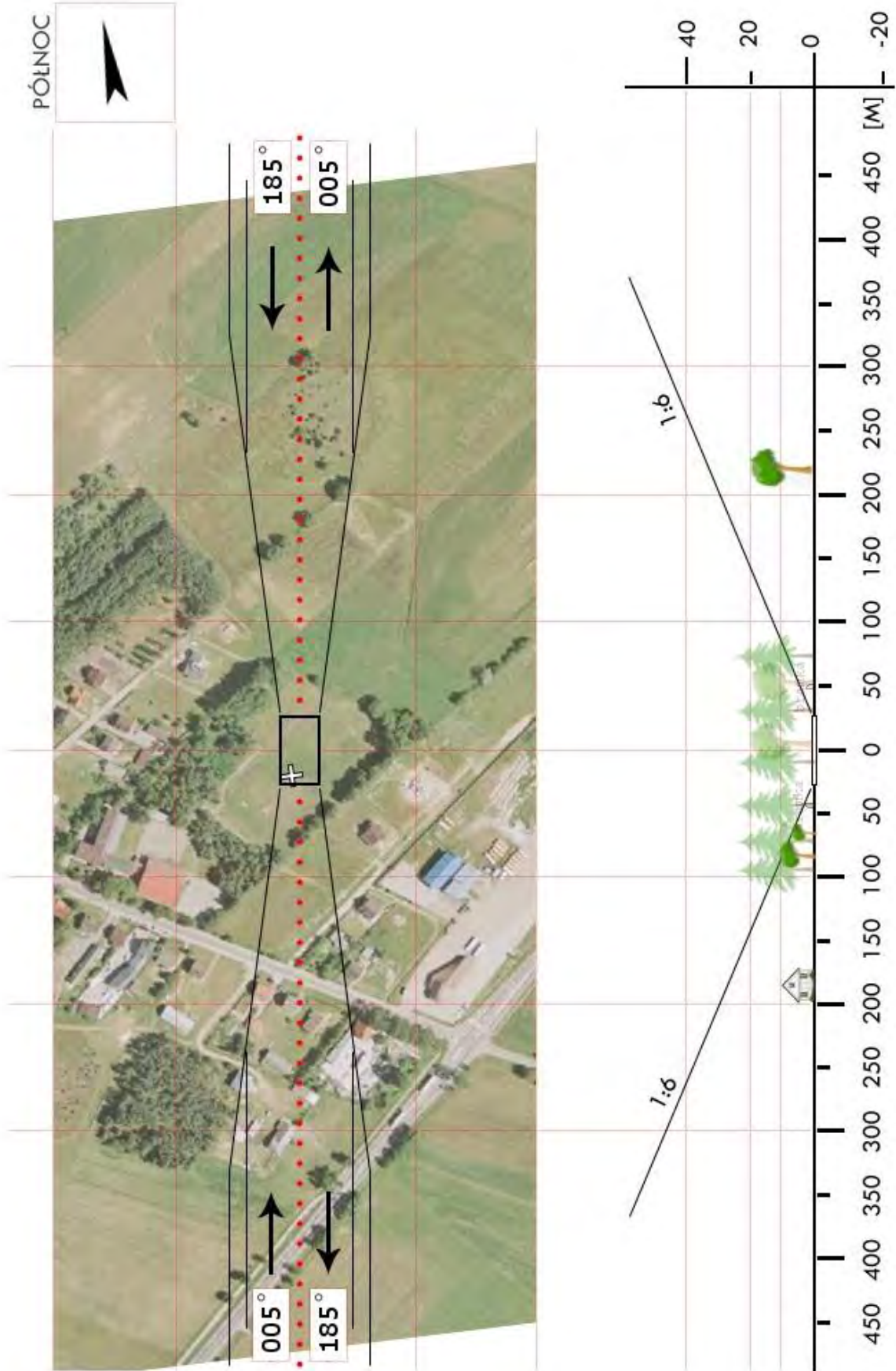
PÓLNOC



<b>BZA 03</b>	<b>Rutki-Kossaki / boisko szkolne</b>		Współrzędne geograficzne		53° 05,25' N 022° 26,67' E
	gm. Rutki		Wzniesienie nad poziom morza		446 ft
	pow. zambrowski woj. podlaskie				
Stopień trudności		<b>I</b>			
Główny kierunek podejścia		210° / 030°		Światła podejścia	
Główny kierunek startu		030° / 210°		brak	
		FATO		TLOF	
Wymiary		70 x 100 m		70 x 100 m	
Rodzaj nawierzchni		trawa		trawa	
Oznakowanie		brak		brak	
Oświetlenie		brak		brak	
Oświetlenie przeszkód		brak			
Wskaźnik kierunku wiatru		brak			
Minimalne warunki atmosferyczne do startu i lądowania		Dzień		Noc	
		Widzialność		Widzialność	
		Pułap chmur		Podstawa chmur	
		1500 m		3000 m	
		500 ft		1200 ft	
Stale przeszkody: Od strony pd.-zach. i zach. skarpa o wys. ok. 4m, dalej na kierunku 255-300 budynek szkolny. Na kierunku 200 słup energetyczny linii średniego napięcia.					
Ograniczenia lokalne: brak			Procedury specjalne: brak		
Administrator terenu		Urząd Gminy Rutki, tel. 86 276 3161			
Łączność radiotelefoniczna		169,000 MHz (kanał 39); 149,900 (kanał U02)			
Pomoc medyczna, nr tel.		PR Zambrów, tel. 86 271 5270			
Straż Pożarna, nr tel.		KP PSP Zambrów, tel. 86 276 3180			
Policja, nr tel.		KPP Zambrów, tel. 86 276 3333			
Służba ruchu lotniczego		Olsztyn INFO 118,775 MHz			
Osłona meteorologiczna		IMGW Okęcie, tel. 22 846 0682, 22 650 4485			
Zabezpieczenie terenu: Straż Pożarna, załoga HEMS					



<b>BZA 04</b>	<b>Szumowo / boisko szkolne</b>		Współrzędne geograficzne		52° 54,83' N 022° 05,97' E
	gm. Szumowo		Wzniesienie nad poziom morza		440 ft
	pow. zambrowski woj. podlaskie				
Stopień trudności		<b>I</b>			
Główny kierunek podejścia		185° / 005°		Światła podejścia	
Główny kierunek startu		005° / 185°		brak	
		FATO		TLOF	
Wymiary		60 x 110 m		60 x 110 m	
Rodzaj nawierzchni		trawa		trawa	
Oznakowanie		brak		brak	
Oświetlenie		brak		brak	
Oświetlenie przeszkód		brak			
Wskaźnik kierunku wiatru		brak			
Minimalne warunki atmosferyczne do startu i lądowania		Dzień		Noc	
		Widzialność		Widzialność	
		Pułap chmur		Podstawa chmur	
		1500 m		3000 m	
		500 ft		1200 ft	
Stale przeszkody: Boisko otoczone linią drzew o różnej wysokości: na kierunku od 005 do 050 wolna przestrzeń, na kierunku 185 wysokość drzew mniejsza (ok.10-15m)					
Ograniczenia lokalne: brak			Procedury specjalne: brak		
Administrator terenu		Urząd Gminy Szumowo, tel. 86 476 8011			
Łączność radiotelefoniczna		169,000 MHz (kanał 39); 149,900 (kanał U02)			
Pomoc medyczna, nr tel.		PR Zambrów, tel. 86 271 5270			
Straż Pożarna, nr tel.		KP PSP Zambrów, tel. 86 276 3180			
Policja, nr tel.		KPP Zambrów, tel. 86 276 3333			
Służba ruchu lotniczego		Olsztyn INFO 118,775 MHz			
Osłona meteorologiczna		IMGW Okęcie, tel. 22 846 0682, 22 650 4485			
Zabezpieczenie terenu: Straż Pożarna, załoga HEMS					



<b>BZA 05</b>	<b>Długobórz Pierwszy / boisko</b>		Współrzędne geograficzne		52° 56,78' N 022° 14,56' E	
	gm. Zambrów		Wzniesienie nad poziom morza		426 ft	
	pow. zambrowski woj. podlaskie					
Stopień trudności			<b>I</b>			
Główny kierunek podejścia			050° / 230°		Światła podejścia	
Główny kierunek startu			230° / 050°		brak	
			<b>FATO</b>		<b>TLOF</b>	
Wymiary			96 x 80 m		10 x 10 m	
Rodzaj nawierzchni			trawa		trawa	
Oznakowanie			brak		brak	
Oświetlenie			brak		brak	
Oświetlenie przeszkód			brak			
Wskaźnik kierunku wiatru			brak			
Minimalne warunki atmosferyczne do startu i lądowania			Dzień		Noc	
			Widzialność		3000 m	
			Pułap chmur		1200 ft	
Stale przeszkody: słup i linia energ. h=11m na kierunku 045° w odl. 80m; drzewo h=12m na kierunku 210° w odl. 130m; linia energ. h=11m po stronie północnej boiska.						
Ograniczenia lokalne: brak			Procedury specjalne: Lądowanie w nocy przy asyście straży pożarnej			
Administrator terenu			UG, tel. 86 271 4616			
Łączność radiotelefoniczna			169,000 MHz (kanał 39); 149,900 (kanał U02)			
Pomoc medyczna, nr tel.			PR Zambrów, tel. 86 271 2827			
Straż Pożarna, nr tel.			KP PSP Zambrów, tel. 86 276 3180			
Policja, nr tel.			KPP Zambrów, tel. 86 276 3211			
Służba ruchu lotniczego			Warszawa INFO 119,450 MHz, tel. 22 574 5585			
Osłona meteorologiczna			IMGW Okęcie, tel. 22 846 0682, 22 650 4485			
Zabezpieczenie terenu: Straż Pożarna, załoga HEMS						

PÓLNOC

