
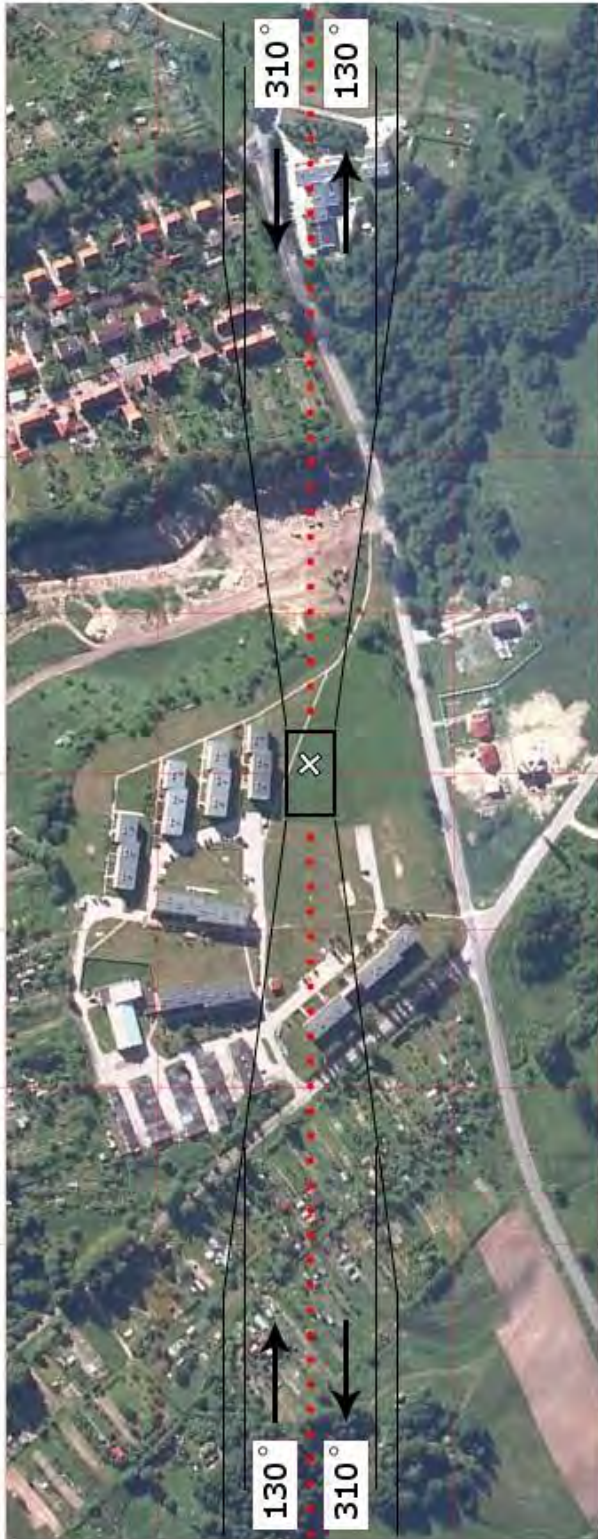



NBA 02	Górowo Iławeckie / plac		Współrzędne geograficzne		54° 17,53' N 020° 29,05' E
	gm. Górowo Iławeckie (m.)		Wzniesienie nad poziom morza		459 ft
	pow. bartoszycki				
	woj. warmińsko-mazurskie				
Stopień trudności		Wariant IIa			
Główny kierunek podejścia		310° / 130°		Światła podejścia	
Główny kierunek startu		130° / 310°		brak	
		FATO		TLOF	
Wymiary		25 x 70 m		10 x 10 m	
Rodzaj nawierzchni		trawa		trawa	
Oznakowanie		brak		brak	
Oświetlenie		brak		brak	
Oświetlenie przeszkód		brak			
Wskaźnik kierunku wiatru		brak			
Minimalne warunki atmosferyczne do startu i lądowania		Dzień		Noc	
		Widzialność		Widzialność	
		Pułap chmur		Podstawa chmur	
		1500 m		3000 m	
		500 ft		1200 ft	
Stale przeszkody: Na podejściu z kursem 130 budynki, drzewa do 12m i boisko do koszykówki. Na podejściu z kursem 310 linia energetyczna średniego napięcia h=10m.					
Ograniczenia lokalne: ADIZ			Procedury specjalne: Cat. A		
Administrator terenu		Burmistrz, tel. 89 762 7020			
Łączność radiotelefoniczna		169,000 MHz (kanał 39); 149,900 (kanał U02)			
Pomoc medyczna, nr tel.		Centr. Dysp. Medyczna Olsztyn, tel. 89 533 7700			
Straż Pożarna, nr tel.		SK KW PSP Olsztyn, tel. 89 534 9763, 89 522 9503			
Policja, nr tel.		KPP Bartoszyce, tel. 89 762 8200			
Służba ruchu lotniczego		Olsztyn INFO 118,775 MHz, tel. 22 574 5588			
Osłona meteorologiczna		IMGW Okęcie, tel. 22 846 0682, 22 650 4485			
Zabezpieczenie terenu: Straż Pożarna, załoga HEMS					

PÓLNOC



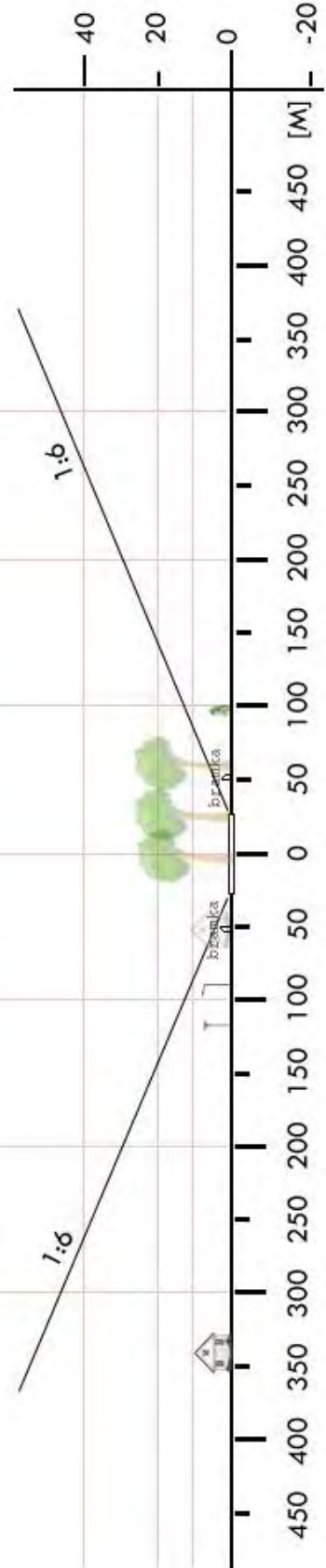
NBA 3a	Bezledy / stadion		Współrzędne geograficzne	54° 19,55' N	
	gm. Bartoszyce			020° 44,09' E	
	pow. bartoszycki		Wzniesienie nad poziom morza	318 ft	
	woj. warmińsko-mazurskie				
Stopień trudności		Wariant IIb			
Główny kierunek podejścia		220° / 040°		Światła podejścia	
Główny kierunek startu		040° / 220°		brak	
		FATO		TLOF	
Wymiary		25 x 95 m		10 x 10 m	
Rodzaj nawierzchni		trawa		trawa	
Oznakowanie		brak		brak	
Oświetlenie		brak		brak	
Oświetlenie przeszkód		brak			
Wskaźnik kierunku wiatru		brak			
Minimalne warunki atmosferyczne do startu i lądowania		Dzień		Noc	
		Widzialność	1500 m	Widzialność	3000 m
		Pułap chmur	500 ft	Podstawa chmur	1200 ft
<p>Stałe przeszkody: Bramki w rozstawie 101m. Na obu podejściach drzewa do 28m i bramki, po bokach drzewa do 30m.</p>					
Ograniczenia lokalne: ADIZ (5km do granicy państwowej)			Procedury specjalne: Cat. A		
Administrator terenu		Wójt, tel. 89 762 7700			
Łączność radiotelefoniczna		169,000 MHz (kanał 39); 149,900 (kanał U02)			
Pomoc medyczna, nr tel.		Centr. Dysp. Medyczna Olsztyn, tel. 89 533 7700			
Straż Pożarna, nr tel.		SK KW PSP Olsztyn, tel. 89 534 9763, 89 522 9503			
Policja, nr tel.		KPP Bartoszyce, tel. 89 762 8200			
Służba ruchu lotniczego		Olsztyn INFO 118,775 MHz, tel. 22 574 5588			
Osłona meteorologiczna		IMGW Okęcie, tel. 22 846 0682, 22 650 4485			
<p>Zabezpieczenie terenu: Straż Pożarna, załoga HEMS</p>					

PÓLNOC

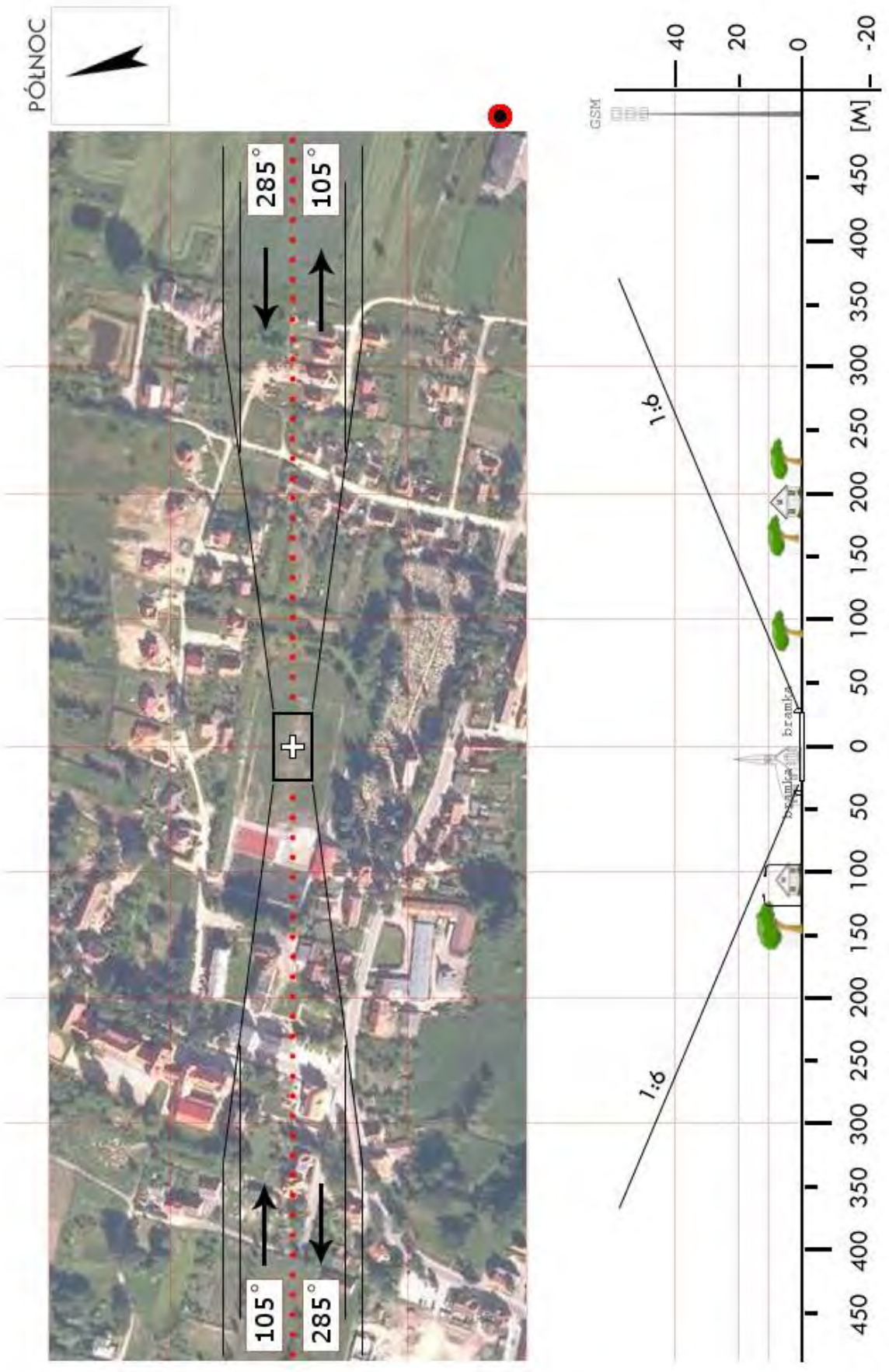


NBA 3b	Kinkajmy / boisko		Współrzędne geograficzne	54° 12,93' N	
	gm. Bartoszyce			020° 53,30' E	
	pow. bartoszycki		Wzniesienie nad poziom morza	171 ft	
	woj. warmińsko-mazurskie				
Stopień trudności		I			
Główny kierunek podejścia		315° / 135°	Światła podejścia		
Główny kierunek startu		135° / 315°	brak		
		FATO	TLOF		
Wymiary		25 x 50 m	10 x 10 m		
Rodzaj nawierzchni		trawa	trawa		
Oznakowanie		brak	brak		
Oświetlenie		brak	brak		
Oświetlenie przeszkód		brak			
Wskaźnik kierunku wiatru		brak			
Minimalne warunki atmosferyczne do startu i lądowania			Dzień	Noc	
		Widzialność	1500 m	Widzialność	3000 m
		Pułap chmur	500 ft	Podstawa chmur	1200 ft
<p>Stałe przeszkody:</p> <p>Bramki w rozstawie 101m. Niskie budynki, linia energetyczna h=7m, latarnie h=8m, plot i bramka na podejściu z kursem 135; plot i bramka na podejściu z kursem 315; przeszkody mieszczą się pod ścieżką schodzenia z gradientem 1:6.</p>					
Ograniczenia lokalne: ADIZ (15km do granicy państwowej)		Procedury specjalne: brak			
Administrator terenu		Wójt, tel. 89 762 7700			
Łączność radiotelefoniczna		169,000 MHz (kanał 39); 149,900 (kanał U02)			
Pomoc medyczna, nr tel.		Centr. Dysp. Medyczna Olsztyn, tel. 89 533 7700			
Straż Pożarna, nr tel.		SK KW PSP Olsztyn, tel. 89 534 9763, 89 522 9503			
Policja, nr tel.		KPP Bartoszyce, tel. 89 762 8200			
Służba ruchu lotniczego		Olsztyn INFO 118,775 MHz, tel. 22 574 5588			
Osłona meteorologiczna		IMGW Okęcie, tel. 22 846 0682, 22 650 4485			
<p>Zabezpieczenie terenu:</p> <p>Straż Pożarna, załoga HEMS</p>					

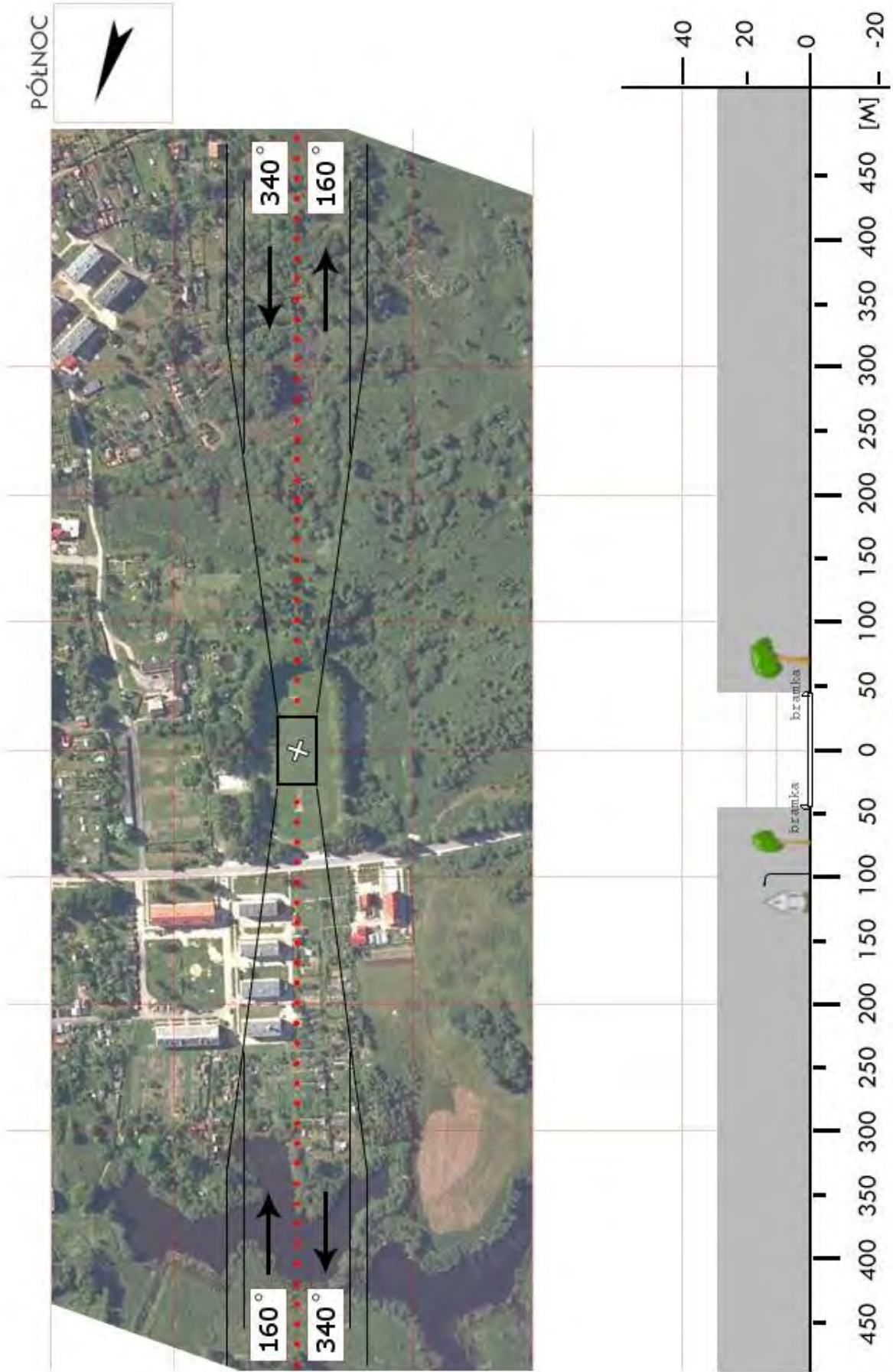
PÓLNOC



NBA 04	Bisztynek / boisko		Współrzędne geograficzne	54° 05,18' N 020° 54,67' E	
	gm. Bisztynek				
	pow. bartoszycki		Wzniesienie nad poziom morza	427 ft	
	woj. warmińsko-mazurskie				
Stopień trudności		I			
Główny kierunek podejścia		105° / 285°	Światła podejścia		
Główny kierunek startu		285° / 105°	brak		
		FATO	TLOF		
Wymiary		25 x 50 m	10 x 10 m		
Rodzaj nawierzchni		trawa	trawa		
Oznakowanie		brak	brak		
Oświetlenie		brak	brak		
Oświetlenie przeszkód		brak			
Wskaźnik kierunku wiatru		brak			
Minimalne warunki atmosferyczne do startu i lądowania			Dzień	Noc	
		Widzialność	1500 m	Widzialność	3000 m
		Pułap chmur	500 ft	Podstawa chmur	1200 ft
Stałe przeszkody: E: drzewa h=12m w odl. 80m; S: drzewa, domy mieszkalne h=15m w odl. 60m; W: domki h=12m w odl. 80m, oświetlenie boiska Orlik h=12m w odl. 60m; N: domy h=12m w odl. 80m Maszt GSM (nie oświetlony) h=75m na kier. 125° w odl. 530m.					
Ograniczenia lokalne: brak		Procedury specjalne: brak			
Administrator terenu		Zakład Budowlany GKiM, tel. 89 718 8271			
Łączność radiotelefoniczna		169,000 MHz (kanał 39); 149,900 (kanał U02)			
Pomoc medyczna, nr tel.		Centr. Dysp. Medyczna Olsztyn, tel. 89 533 7700			
Straż Pożarna, nr tel.		SK KW PSP Olsztyn, tel. 89 534 9763, 89 522 9503			
Policja, nr tel.		KPP Bartoszyce, tel. 89 762 8200			
Służba ruchu lotniczego		Olsztyn INFO 118,775 MHz, tel. 22 574 5588			
Osłona meteorologiczna		IMGW Okęcie, tel. 22 846 0682, 22 650 4485			
Zabezpieczenie terenu: Straż Pożarna, załoga HEMS					

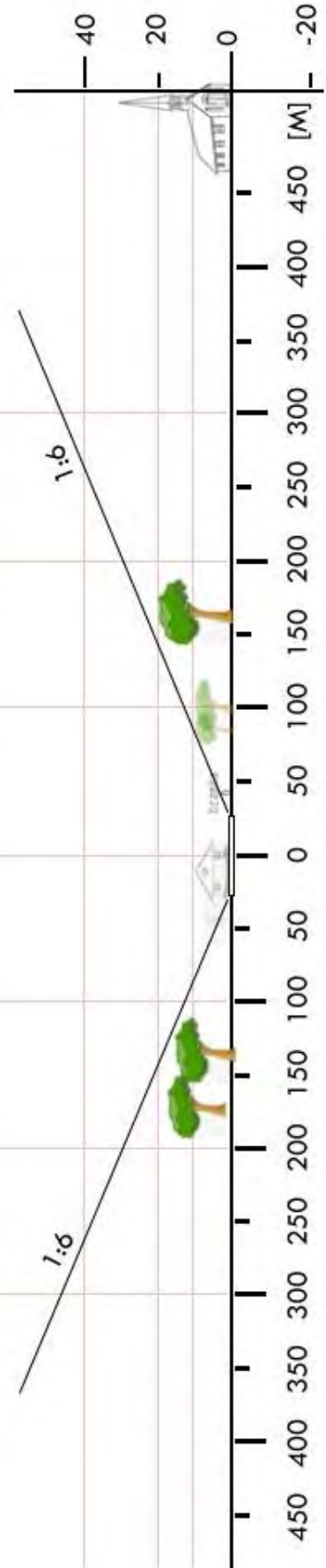


NBA 05	Kamińsk / boisko		Współrzędne geograficzne	54° 19,06' N 020° 26,75' E	
	gm. Górowo Iławeckie				
	pow. bartoszycki		Wzniesienie nad poziom morza	518 ft	
	woj. warmińsko-mazurskie				
Stopień trudności		Wariant IIb			
Główny kierunek podejścia		340° / 160°	Światła podejścia		
Główny kierunek startu		160° / 340°	brak		
		FATO	TLOF		
Wymiary		25 x 90 m	10 x 10 m		
Rodzaj nawierzchni		trawa	trawa		
Oznakowanie		brak	brak		
Oświetlenie		brak	brak		
Oświetlenie przeszkód		brak			
Wskaźnik kierunku wiatru		brak			
Minimalne warunki atmosferyczne do startu i lądowania			Dzień	Noc	
		Widzialność	1500 m	Widzialność	3000 m
		Pułap chmur	500 ft	Podstawa chmur	1200 ft
Stale przeszkody: Na podejściu z kursem 160 budynki (po lewej), latarnia, szosa i drzewa do 18m. Na podejściu z kursem 340 drzewa do wysokości 18m.					
Ograniczenia lokalne: ADIZ		Procedury specjalne: Cat. A			
Administrator terenu		Wójt, tel. 89 7611322			
Łączność radiotelefoniczna		169,000 MHz (kanał 39); 149,900 (kanał U02)			
Pomoc medyczna, nr tel.		Centr. Dysp. Medyczna Olsztyn, tel. 89 533 7700			
Straż Pożarna, nr tel.		SK KW PSP Olsztyn, tel. 89 534 9763, 89 522 9503			
Policja, nr tel.		KPP Bartoszyce, tel. 89 762 82 00			
Służba ruchu lotniczego		Olsztyn INFO 118,775 MHz, tel. 22 574 5588			
Osłona meteorologiczna		IMGW Okęcie, tel. 22 846 0682, 22 650 4485			
Zabezpieczenie terenu: Straż Pożarna, załoga HEMS					

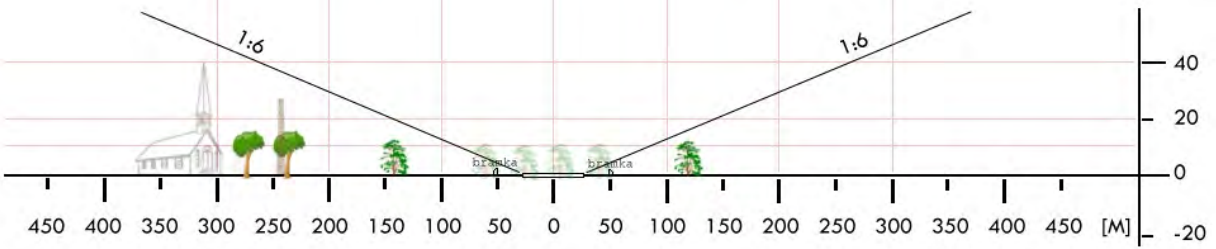
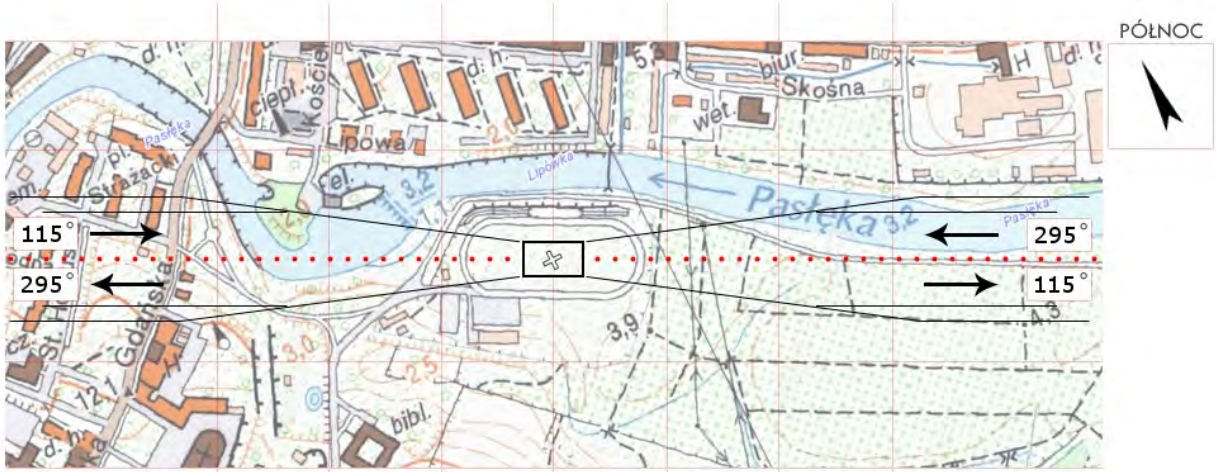
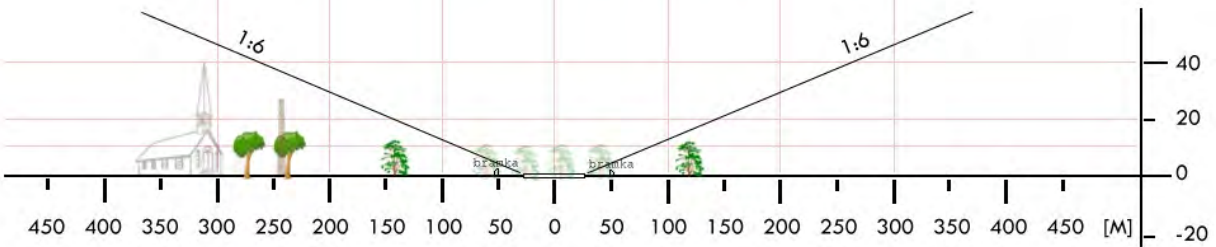


NBA 06	Sępapol / boisko		Współrzędne geograficzne	54° 16,05' N 021° 00,39' E	
	gm. Sępapol				
	pow. bartoszycki		Wzniesienie nad poziom morza	121 ft	
	woj. warmińsko-mazurskie				
Stopień trudności		I			
Główny kierunek podejścia		030° / 210°	Światła podejścia		
Główny kierunek startu		210° / 030°	brak		
		FATO	TLOF		
Wymiary		25 x 50 m	15 x 15 m		
Rodzaj nawierzchni		trawa	trawa		
Oznakowanie		brak	brak		
Oświetlenie		brak	brak		
Oświetlenie przeszkód		brak			
Wskaźnik kierunku wiatru		brak			
Minimalne warunki atmosferyczne do startu i lądowania			Dzień	Noc	
		Widzialność	1500 m	Widzialność	3000 m
		Pułap chmur	500 ft	Podstawa chmur	1200 ft
Stale przeszkody: Na kierunku południowym drzewa o wysokości 10m w odległości 80m, pojedyncze drzewa na obwodzie stadionu poza kierunkiem startu i lądowania. Na kierunku wschodnim budynek klubu LKS Łyna wys. 10m, odległość 60m.					
Ograniczenia lokalne: ADIZ - Granica państwowa 9,5 km		Procedury specjalne: brak			
Administrator terenu		UG Sępapol, tel. 89 761 3538, 89 761 3181			
Łączność radiotelefoniczna		169,000 MHz (kanał 39); 149,900 (kanał U02)			
Pomoc medyczna, nr tel.		Centr. Dysp. Medyczna Olsztyn, tel. 89 533 7700			
Straż Pożarna, nr tel.		SK KW PSP Olsztyn, tel. 89 534 9763, 89 522 9503			
Policja, nr tel.		KPP Bartoszyce, tel. 89 762 82 00			
Służba ruchu lotniczego		Olsztyn INFO 118,775 MHz, tel. 22 574 5588			
Osłona meteorologiczna		IMGW Okęcie, tel. 22 846 0682, 22 650 4485			
Zabezpieczenie terenu: Straż Pożarna, Załoga HEMS					

PÓLNOC




NBR 01	Braniewo / stadion		Współrzędne geograficzne		54° 22,87' N 019° 49,82' E	
	gm. Braniewo (m.)					
	pow. braniewski		Wzniesienie nad poziom morza		10 ft	
	woj. warmińsko-mazurskie					
Stopień trudności			I			
Główny kierunek podejścia			295° / 115°		Światła podejścia	
Główny kierunek startu			115° / 295°		brak	
			FATO		TLOF	
Wymiary			102 x 80 m		10 x 10 m	
Rodzaj nawierzchni			trawa		trawa	
Oznakowanie			brak		brak	
Oświetlenie			brak		brak	
Oświetlenie przeszkód			brak			
Wskaźnik kierunku wiatru			brak			
Minimalne warunki atmosferyczne do startu i lądowania			Dzień		Noc	
			Widzialność		Widzialność	
			1500 m		3000 m	
			Pułap chmur		Podstawa chmur	
			500 ft		1200 ft	
Stałe przeszkody: Kościół z wieżą h=50m na kierunku 250° w odl. 230m						
Ograniczenia lokalne: ADIZ (7km do granicy państwowej)			Procedury specjalne: brak			
Administrator terenu			Urząd Miasta Braniewo, tel. 55 644 0102			
Łączność radiotelefoniczna			169,000 MHz (kanał 39); 149,900 (kanał U02)			
Pomoc medyczna, nr tel.			Centr. Dysp. Medyczna Olsztyn, tel. 89 533 7700			
Straż Pożarna, nr tel.			SK KW PSP Olsztyn, tel. 89 534 9763, 89 522 9503			
Policja, nr tel.			KPP Braniewo, tel. 55 244 0200			
Służba ruchu lotniczego			Gdańsk INFO 127,150 MHz, tel. 22 574 7485			
Osłona meteorologiczna			IMGW Okęcie, tel. 22 846 0682, 22 650 4485			
Zabezpieczenie terenu: Załoga HEMS, Straż Pożarna						




NBR 02	Bemowizna / boisko		Współrzędne geograficzne		54° 20,30' N 019° 51,15' E
	gm. Braniewo		Wzniesienie nad poziom morza		82 ft
	pow. braniewski				
	woj. warmińsko-mazurskie				
Stopień trudności		I			
Główny kierunek podejścia		250° / 070°		Światła podejścia	
Główny kierunek startu		070° / 250°		brak	
		FATO		TLOF	
Wymiary		25 x 50 m		15 x 15 m	
Rodzaj nawierzchni		trawa		trawa	
Oznakowanie		brak		brak	
Oświetlenie		brak		brak	
Oświetlenie przeszkód		brak			
Wskaźnik kierunku wiatru		brak			
Minimalne warunki atmosferyczne do startu i lądowania		Dzień		Noc	
		Widzialność		3000 m	
		Pułap chmur		Podstawa chmur	
		1500 m		1200 ft	
Stale przeszkody: brak					
Ograniczenia lokalne: ADIZ (11km do granicy państwowej)			Procedury specjalne: brak		
Administrator terenu		UG Braniewo, tel. 55 644 0300			
Łączność radiotelefoniczna		169,000 MHz (kanał 39); 149,900 (kanał U02)			
Pomoc medyczna, nr tel.		Centr. Dysp. Medyczna Olsztyn, tel. 89 533 7700			
Straż Pożarna, nr tel.		SK KW PSP Olsztyn, tel. 89 534 9763, 89 522 9503			
Policja, nr tel.		KPP Braniewo, tel. 55 244 0200			
Służba ruchu lotniczego		Gdańsk INFO 127,150 MHz, tel. 22 574 7485			
Osłona meteorologiczna		IMGW Okęcie, tel. 22 846 0682, 22 650 4485			
Zabezpieczenie terenu: Straż Pożarna, Załoga HEMS					

PÓLNOC

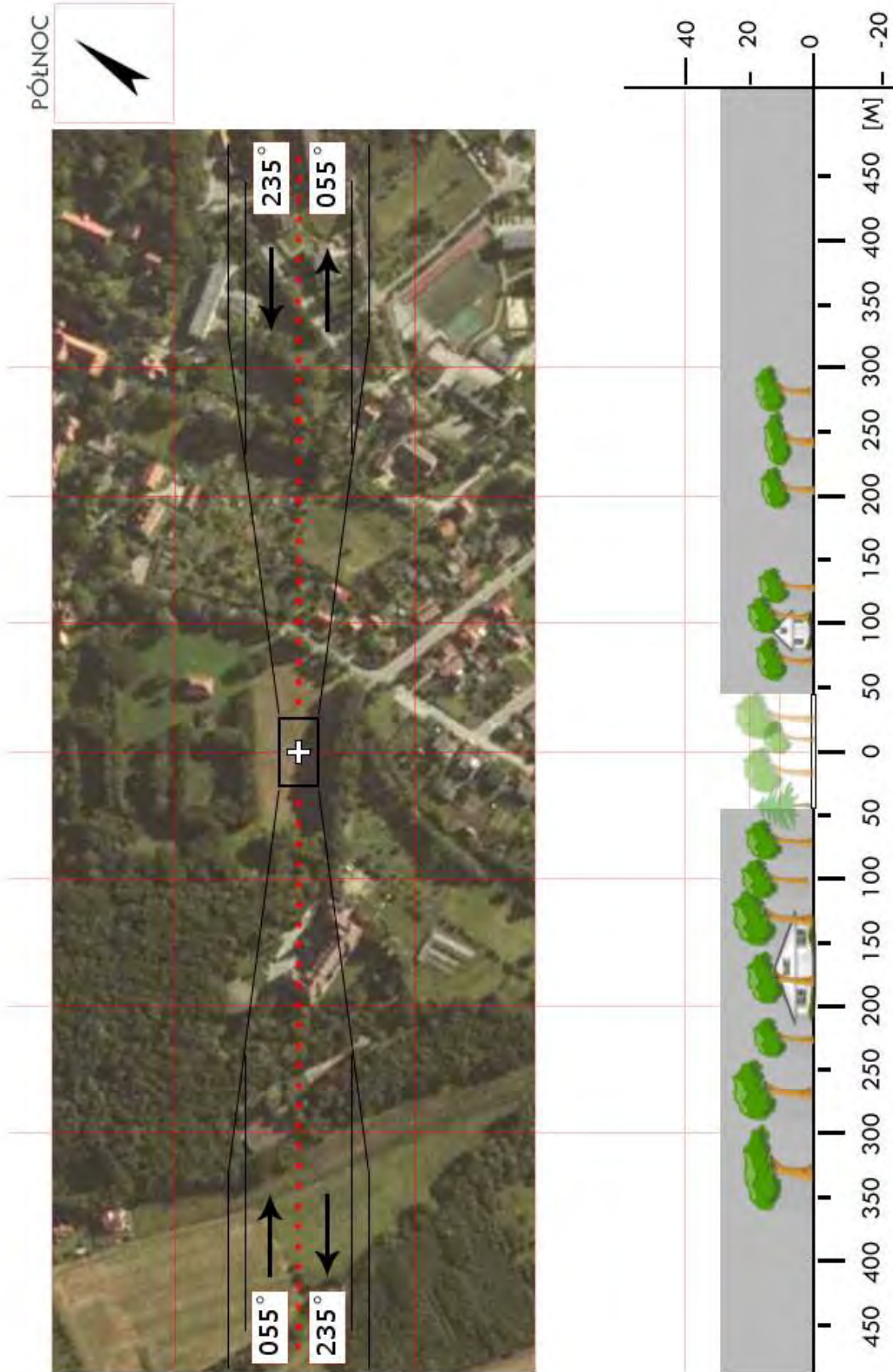


NBR 03	Frombork / stadion		Współrzędne geograficzne		54° 21,00' N 019° 41,11' E
	gm. Frombork		Wzniesienie nad poziom morza		26 ft
	pow. braniewski				
	woj. warmińsko-mazurskie				
Stopień trudności		I			
Główny kierunek podejścia		280° / 100°		Światła podejścia	
Główny kierunek startu		100° / 280°		brak	
		FATO		TLOF	
Wymiary		25 x 50 m		15 x 15 m	
Rodzaj nawierzchni		trawa		trawa	
Oznakowanie		brak		brak	
Oświetlenie		brak		brak	
Oświetlenie przeszkód		brak			
Wskaźnik kierunku wiatru		brak			
Minimalne warunki atmosferyczne do startu i lądowania		Dzień		Noc	
		Widzialność	1500 m	Widzialność	3000 m
		Pułap chmur	500 ft	Podstawa chmur	1200 ft
Stale przeszkody: Drzewa do 18m wysokości po południowej stronie stadionu.					
Ograniczenia lokalne: ADIZ (10km do granicy państwowej)			Procedury specjalne: brak		
Administrator terenu		UMiG Frombork, tel. 55 244 0665			
Łączność radiotelefoniczna		169,000 MHz (kanał 39); 149,900 (kanał U02)			
Pomoc medyczna, nr tel.		Centr. Dysp. Medyczna Olsztyn, tel. 89 533 7700			
Straż Pożarna, nr tel.		SK KW PSP Olsztyn, tel. 89 534 9763, 89 522 9503			
Policja, nr tel.		KPP Braniewo, tel. 55 244 0200			
Służba ruchu lotniczego		Gdańsk INFO 127,150 MHz, tel. 22 574 7485			
Osłona meteorologiczna		IMGW Okęcie, tel. 22 846 0682, 22 650 4485			
Zabezpieczenie terenu: Straż Pożarna, Załoga HEMS					

PÓLNOC

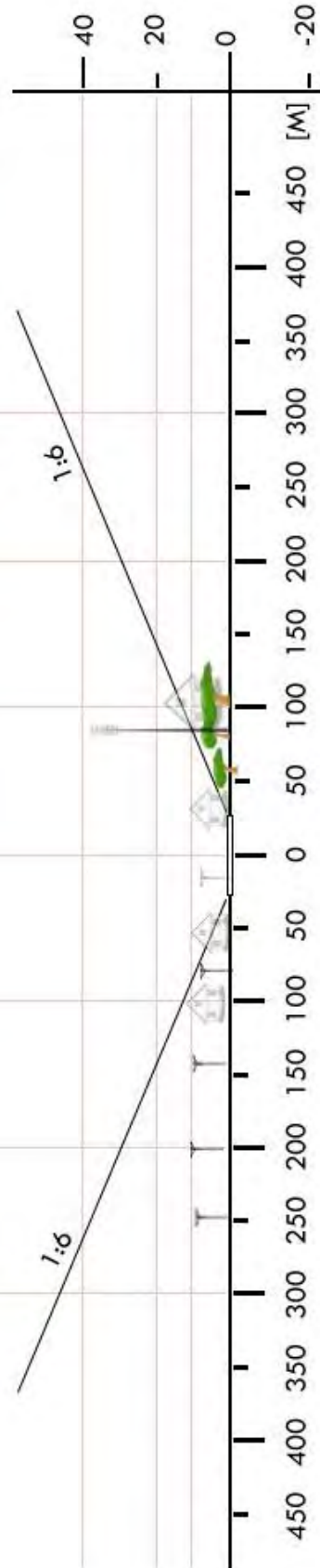


NBR 3a	Frombork / boisko *		Współrzędne geograficzne	54° 21,23' N
	gm. Frombork			019° 40,86' E
	pow. braniewski		Wzniesienie nad poziom morza	74 ft
	woj. warmińsko-mazurskie			
Stopień trudności	Wariant IIb			
Główny kierunek podejścia	235° / 055°		Światła podejścia	
Główny kierunek startu	055° / 235°		brak	
	FATO		TLOF	
Wymiary	25 x 95 m		10 x 10 m	
Rodzaj nawierzchni	trawa		trawa	
Oznakowanie	brak		brak	
Oświetlenie	brak		brak	
Oświetlenie przeszkód	brak			
Wskaźnik kierunku wiatru	brak			
Minimalne warunki atmosferyczne do startu i lądowania		Dzień		Noc
	Widzialność	1500 m	Widzialność	3000 m
	Pułap chmur	500 ft	Podstawa chmur	1200 ft
Stale przeszkody: Drzewa h=15-25m dookoła boiska w odległości 30-90m.				
Ograniczenia lokalne: ADIZ (10 km do granicy państwowej)		Procedury specjalne: Cat. A		
Administrator terenu	UMiG Frombork, tel. 55 244 0665			
Łączność radiotelefoniczna	169,000 MHz (kanał 39); 149,900 (kanał U02)			
Pomoc medyczna, nr tel.	Centr. Dysp. Medyczna Olsztyn, tel. 89 533 7700			
Straż Pożarna, nr tel.	SK KW PSP Olsztyn, tel. 89 534 9763, 89 522 9503			
Policja, nr tel.	KPP Braniewo, tel. 55 244 0200			
Służba ruchu lotniczego	Gdańsk INFO 127,150 MHz, tel. 22 574 7485			
Ośłona meteorologiczna	IMGW Okęcie, tel. 22 846 0682, 22 569 4592			
Zabezpieczenie terenu: Straż Pożarna, załoga HEMS				
----- Boisko przy ul. Sanatoryjnej				



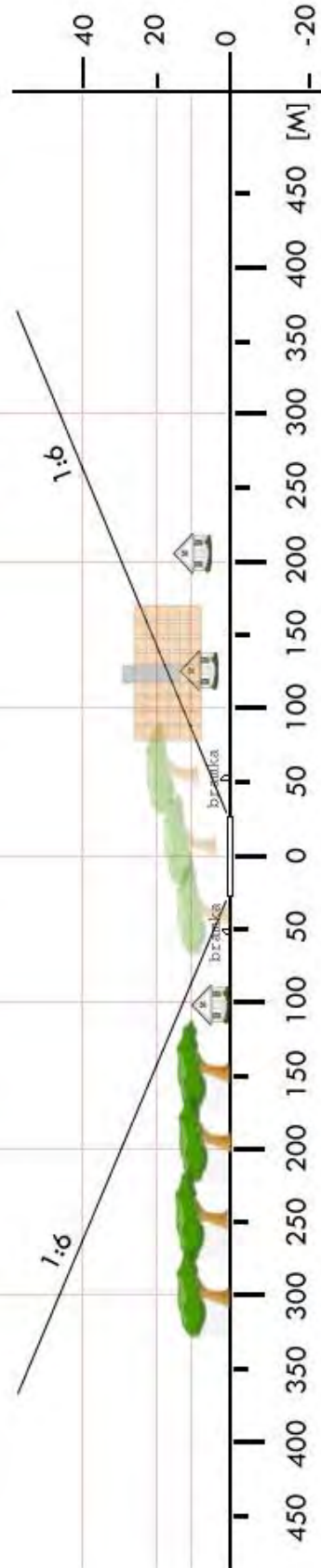
NBR 04	Lelkowo / łąka		Współrzędne geograficzne	54° 19,62' N 020° 13,53' E	
	gm. Lelkowo				
	pow. braniewski		Wzniesienie nad poziom morza	380 ft	
	woj. warmińsko-mazurskie				
Stopień trudności		I			
Główny kierunek podejścia		140° / 320°	Światła podejścia		
Główny kierunek startu		320° / 140°	brak		
		FATO	TLOF		
Wymiary		25 x 50 m	15 x 15 m		
Rodzaj nawierzchni		trawa	trawa		
Oznakowanie		brak	brak		
Oświetlenie		brak	brak		
Oświetlenie przeszkód		maszt SG			
Wskaźnik kierunku wiatru		brak			
Minimalne warunki atmosferyczne do startu i lądowania			Dzień	Noc	
		Widzialność	1500 m	Widzialność	3000 m
		Pułap chmur	500 ft	Podstawa chmur	1200 ft
Stale przeszkody: Maszt Straży Granicznej h=40m na kier. 090° w odległości 70m; Drzewa h=10m w sektorze 090°-170° w odległości 60m; Linia energetyczna h=8m na kier. 170°-260° w odległości 50m; Linia energetyczna h=8m na kier. 280°-350° w odległości 120m; Budynek mieszkalny h=10m na kier. 020° w odległości 70m.					
Ograniczenia lokalne: ADIZ (9,2 km do granicy państwowej)		Procedury specjalne: brak			
Administrator terenu		UG Lelkowo, tel. 55 244 8183			
Łączność radiotelefoniczna		169,000 MHz (kanał 39); 149,900 (kanał U02)			
Pomoc medyczna, nr tel.		Centr. Dysp. Medyczna Olsztyn, tel. 89 533 7700			
Straż Pożarna, nr tel.		SK KW PSP Olsztyn, tel. 89 534 9763, 89 522 9503			
Policja, nr tel.		KPP Braniewo, tel. 55 244 0200			
Służba ruchu lotniczego		Olsztyn INFO 118,775 MHz, tel. 22 574 5588			
Osłona meteorologiczna		IMGW Okęcie, tel. 22 846 0682, 22 650 4485			
Zabezpieczenie terenu: Straż Pożarna					

PÓLNOC



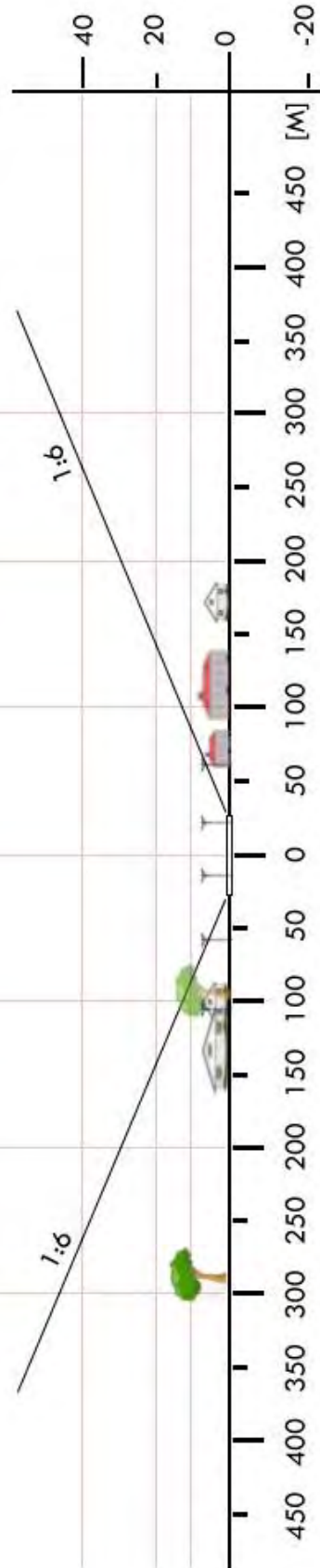
NBR 05	Pieniężno / stadion		Współrzędne geograficzne		54° 14,37' N 020° 07,28' E
	gm. Pieniężno		Wzniesienie nad poziom morza		288 ft
	pow. braniewski				
	woj. warmińsko-mazurskie				
Stopień trudności		I			
Główny kierunek podejścia		305° / 125°		Światła podejścia	
Główny kierunek startu		125° / 305°		brak	
		FATO		TLOF	
Wymiary		25 x 50 m		15 x 15 m	
Rodzaj nawierzchni		trawa		trawa	
Oznakowanie		brak		brak	
Oświetlenie		brak		brak	
Oświetlenie przeszkód		brak			
Wskaźnik kierunku wiatru		brak			
Minimalne warunki atmosferyczne do startu i lądowania		Dzień		Noc	
		Widzialność	1500 m	Widzialność	3000 m
		Pułap chmur	500 ft	Podstawa chmur	1200 ft
Stale przeszkody: Drzewa do 15m wysokości po bokach boiska, teren pofałdowany – boisko stadionu otoczone latarniami i liniami energetycznymi do 8m wysokości. Silosy paszowe o wysokości 30m nad poziom boiska (na wzniesieniu) z masztem antenowym na kierunku 140÷170°					
Ograniczenia lokalne: brak			Procedury specjalne: brak		
Administrator terenu		UM Pieniężno, tel. 55 237 4600			
Łączność radiotelefoniczna		169,000 MHz (kanał 39); 149,900 (kanał U02)			
Pomoc medyczna, nr tel.		Centr. Dysp. Medyczna Olsztyn, tel. 89 533 7700			
Straż Pożarna, nr tel.		SK KW PSP Olsztyn, tel. 89 534 9763, 89 522 9503			
Policja, nr tel.		KPP Braniewo, tel. 55 244 0200			
Służba ruchu lotniczego		Olsztyn INFO 118,775 MHz, tel. 22 574 5588			
Osłona meteorologiczna		IMGW Okęcie, tel. 22 846 0682, 22 650 4485			
Zabezpieczenie terenu: Straż Pożarna, Załoga HEMS					

PÓLNOC




NBR 06	Płoskinia / boisko		Współrzędne geograficzne		54° 16,34' N 019° 56,31' E
	gm. Płoskinia		Wzniesienie nad poziom morza		236 ft
	pow. braniewski				
	woj. warmińsko-mazurskie				
Stopień trudności		I			
Główny kierunek podejścia		350° / 170°		Światła podejścia	
Główny kierunek startu		170° / 350°		brak	
		FATO		TLOF	
Wymiary		25 x 50 m		15 x 15 m	
Rodzaj nawierzchni		trawa		trawa	
Oznakowanie		brak		brak	
Oświetlenie		brak		brak	
Oświetlenie przeszkód		brak			
Wskaźnik kierunku wiatru		brak			
Minimalne warunki atmosferyczne do startu i lądowania		Dzień		Noc	
		Widzialność		Widzialność	
		Pułap chmur		Podstawa chmur	
		1500 m		3000 m	
		500 ft		1200 ft	
Stale przeszkody: Linia napowietrzna i latarnie h=8m wzdłuż drogi przy wschodnim brzegu boiska.					
Ograniczenia lokalne: brak			Procedury specjalne: brak		
Administrator terenu		UG Płoskinia, tel. 55 620 8600			
Łączność radiotelefoniczna		169,000 MHz (kanał 39); 149,900 (kanał U02)			
Pomoc medyczna, nr tel.		Centr. Dysp. Medyczna Olsztyn, tel. 89 533 7700			
Straż Pożarna, nr tel.		SK KW PSP Olsztyn, tel. 89 534 9763, 89 522 9503			
Policja, nr tel.		KPP Braniewo, tel. 55 244 0200			
Służba ruchu lotniczego		Olsztyn INFO 118,775 MHz, tel. 22 574 5588			
Osłona meteorologiczna		IMGW Okęcie, tel. 22 846 0682, 22 650 4485			
Zabezpieczenie terenu: Straż Pożarna, Załoga HEMS					

PÓLNOC



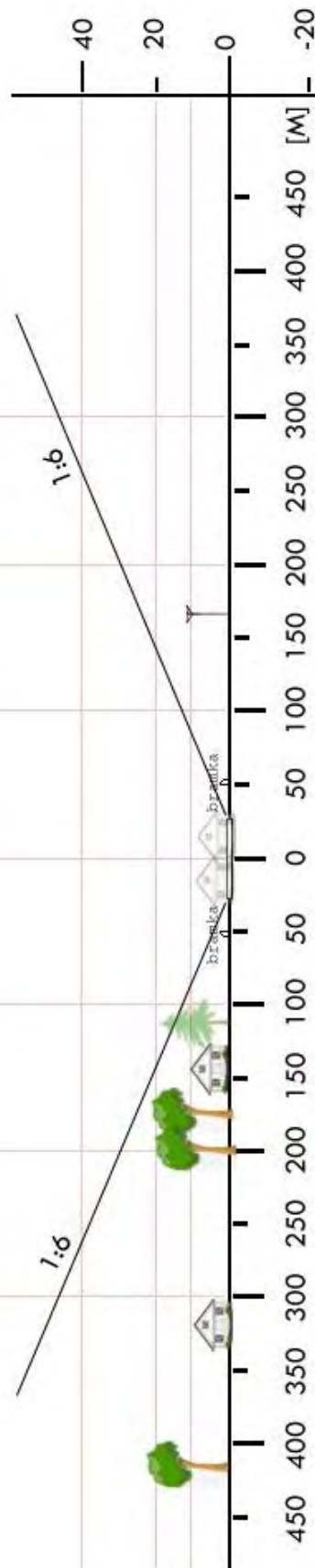
NBR 07	Wilczęta / stadion		Współrzędne geograficzne		54° 10,12' N
	gm. Wilczęta				019° 52,73' E
	pow. braniewski		Wzniesienie nad poziom morza		239 ft
	woj. warmińsko-mazurskie				
Stopień trudności		I			
Główny kierunek podejścia		140° / 320°		Światła podejścia	
Główny kierunek startu		320° / 140°		brak	
		FATO		TLOF	
Wymiary		25 x 50 m		15 x 15 m	
Rodzaj nawierzchni		trawa		trawa	
Oznakowanie		brak		brak	
Oświetlenie		brak		brak	
Oświetlenie przeszkód		brak			
Wskaźnik kierunku wiatru		brak			
Minimalne warunki atmosferyczne do startu i lądowania		Dzień		Noc	
		Widzialność		Widzialność	
		Pułap chmur		Podstawa chmur	
		1500 m		3000 m	
		500 ft		1200 ft	
Stałe przeszkody: brak					
Ograniczenia lokalne: brak			Procedury specjalne: brak		
Administrator terenu		UG Wilczęta, tel. 55 249 6504			
Łączność radiotelefoniczna		169,000 MHz (kanał 39); 149,900 (kanał U02)			
Pomoc medyczna, nr tel.		Centr. Dysp. Medyczna Olsztyn, tel. 89 533 7700			
Straż Pożarna, nr tel.		SK KW PSP Olsztyn, tel. 89 534 9763, 89 522 9503			
Policja, nr tel.		KPP Braniewo, tel. 55 244 0200			
Służba ruchu lotniczego		Olsztyn INFO 118,775 MHz, tel. 22 574 5588			
Osłona meteorologiczna		IMGW Okęcie, tel. 22 846 0682, 22 650 4485			
Zabezpieczenie terenu: Straż Pożarna, Załoga HEMS					

PÓLNOC

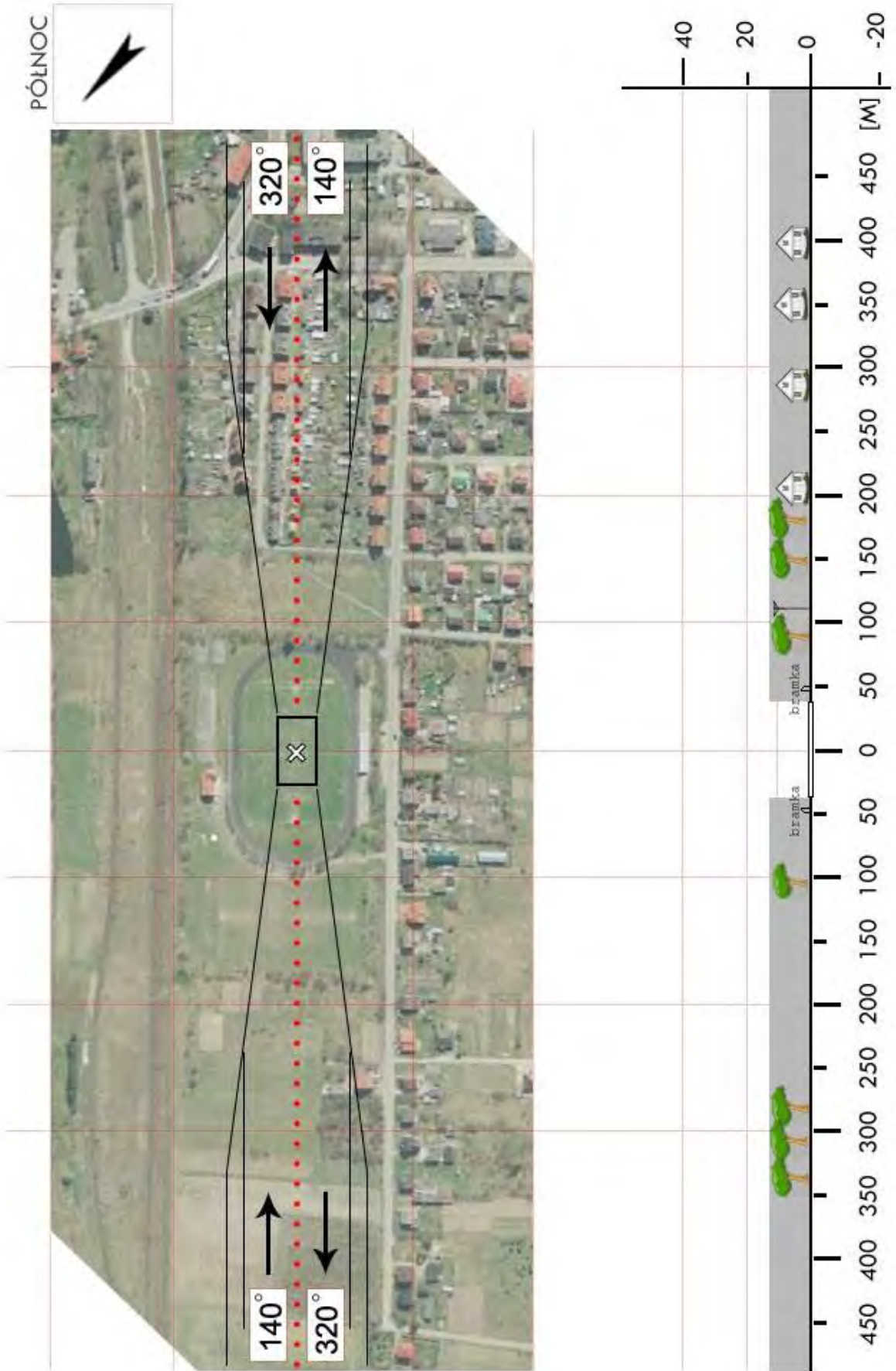


NDZ 02	Ruszkowo / boisko		Współrzędne geograficzne		53° 23,03' N 020° 07,69' E
	gm. Działdowo		Wzniesienie nad poziom morza		597 ft
	pow. działdowski				
	woj. warmińsko-mazurskie				
Stopień trudności		I			
Główny kierunek podejścia		090° / 270°		Światła podejścia	
Główny kierunek startu		270° / 090°		brak	
		FATO		TLOF	
Wymiary		25 x 50 m		10 x 10 m	
Rodzaj nawierzchni		trawa		trawa	
Oznakowanie		brak		brak	
Oświetlenie		brak		brak	
Oświetlenie przeszkód		brak			
Wskaźnik kierunku wiatru		brak			
Minimalne warunki atmosferyczne do startu i lądowania		Dzień		Noc	
		Widzialność	1500 m	Widzialność	3000 m
		Pułap chmur	500 ft	Podstawa chmur	1200 ft
<p>Stałe przeszkody:</p> <p>Bramki w rozstawie 100m.</p> <p>Na podejściu z kursem 270 linia średniego napięcia h=12m w odl. 160m.</p> <p>Na podejściu z kursem 090 budynki i drzewa do 20m w odl. ponad 100m.</p> <p>Od północy budynki i linia średniego napięcia do 12m, od południa drzewo 20m.</p>					
Ograniczenia lokalne: brak			Procedury specjalne: brak		
Administrator terenu		Wójt, tel. 23 697 0700			
Łączność radiotelefoniczna		169,000 MHz (kanał 39); 149,900 (kanał U02)			
Pomoc medyczna, nr tel.		Centr. Dysp. Medyczna Olsztyn, tel. 89 533 7700			
Straż Pożarna, nr tel.		SK KW PSP Olsztyn, tel. 89 534 9763, 89 522 9503			
Policja, nr tel.		KPP Działdowo, tel. 23 698 0211			
Służba ruchu lotniczego		Olsztyn INFO 118,775 MHz, tel. 22 574 5588			
Osłona meteorologiczna		IMGW Okęcie, tel. 22 846 0682, 22 650 4485			
<p>Zabezpieczenie terenu:</p> <p>Straż Pożarna, załoga HEMS</p>					

PÓLNOC

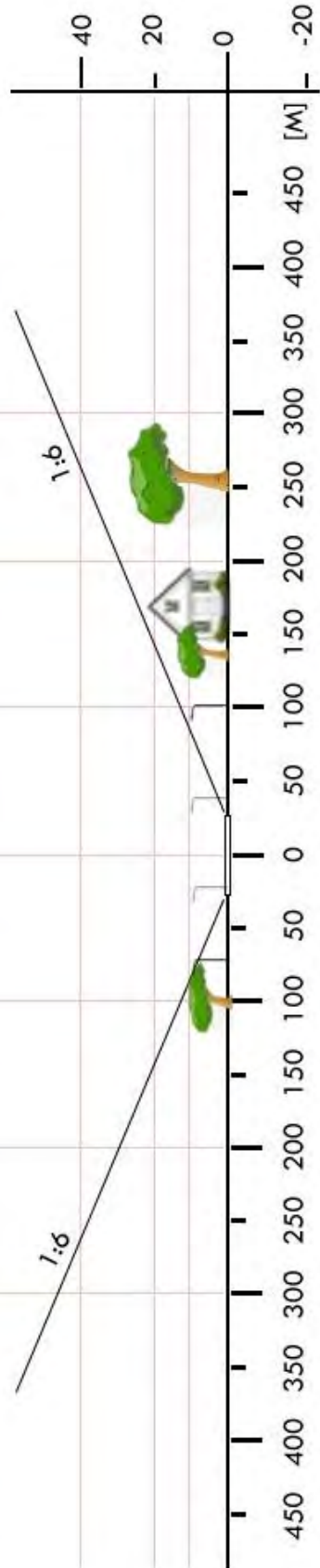


NDZ 03	łowo-Osada / boisko		Współrzędne geograficzne		53° 10,09' N 020° 17,23' E
	gm. łowo-Osada		Wzniesienie nad poziom morza		525 ft
	pow. działdowski				
	woj. warmińsko-mazurskie				
Stopień trudności		Wariant IIa			
Główny kierunek podejścia		320° / 140°		Światła podejścia	
Główny kierunek startu		140° / 320°		brak	
		FATO		TLOF	
Wymiary		25 x 80 m		15 x 15 m	
Rodzaj nawierzchni		trawa		trawa	
Oznakowanie		brak		brak	
Oświetlenie		brak		brak	
Oświetlenie przeszkód		brak			
Wskaźnik kierunku wiatru		brak			
Minimalne warunki atmosferyczne do startu i lądowania		Dzień		Noc	
		Widzialność	1500 m	Widzialność	3000 m
		Pułap chmur	500 ft	Podstawa chmur	1200 ft
Stałe przeszkody: Drzewa do 12m wokół boiska					
Ograniczenia lokalne: brak			Procedury specjalne: Cat. A		
Administrator terenu		UG łowo-Osada, tel. 23 654 10 14			
Łączność radiotelefoniczna		169,000 MHz (kanał 39); 149,900 (kanał U02)			
Pomoc medyczna, nr tel.		Centr. Dysp. Medyczna Olsztyn, tel. 89 533 7700			
Straż Pożarna, nr tel.		SK KW PSP Olsztyn, tel. 89 534 9763, 89 522 9503			
Policja, nr tel.		KPP Działdowo, tel. 23 698 0211			
Służba ruchu lotniczego		Olsztyn INFO 118,775 MHz, tel. 22 574 5588			
Osłona meteorologiczna		IMGW Okęcie, tel. 22 846 0682, 22 650 4485			
Zabezpieczenie terenu: Załoga HEMS, Straż Pożarna					



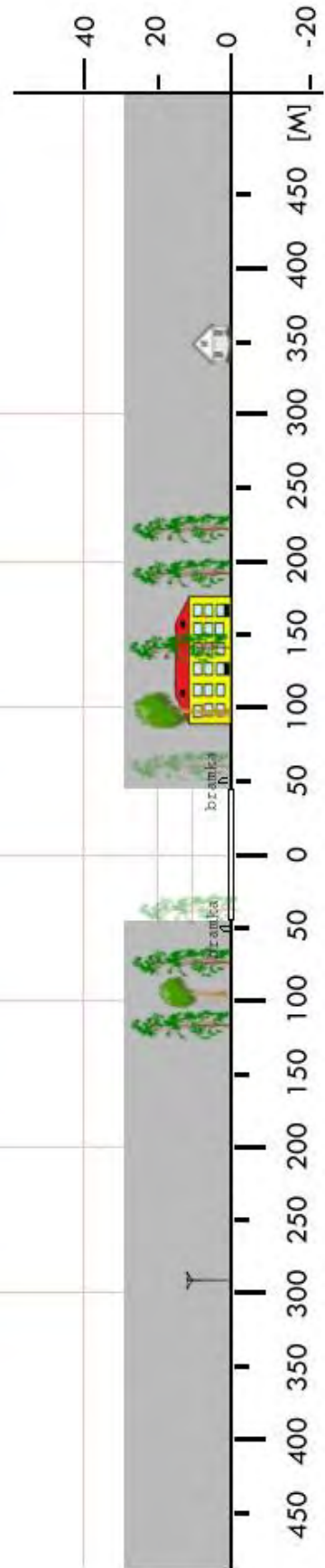
NDZ 04	Lidzbark / park		Współrzędne geograficzne	53° 15,83' N 019° 48,91' E	
	gm. Lidzbark				
	pow. działdowski		Wzniesienie nad poziom morza	427 ft	
	woj. warmińsko-mazurskie				
Stopień trudności		I			
Główny kierunek podejścia		215° / 035°	Światła podejścia		
Główny kierunek startu		035° / 215°	brak		
		FATO	TLOF		
Wymiary		25 x 50 m	15 x 15 m		
Rodzaj nawierzchni		trawa	trawa		
Oznakowanie		brak	brak		
Oświetlenie		brak	brak		
Oświetlenie przeszkód		brak			
Wskaźnik kierunku wiatru		brak			
Minimalne warunki atmosferyczne do startu i lądowania			Dzień	Noc	
		Widzialność	1500 m	Widzialność	3000 m
		Pułap chmur	500 ft	Podstawa chmur	1200 ft
Stale przeszkody: Na podejściu 035 kolejno: jezioro, w odl. 100m drzewa wys. do 13m, 70m latarnie h=8m, 60m konstrukcja wiaty h=5m (wiatra może być wyższa). Na podejściu 215 miasto, budynki, drzewa i latarnie. Wszystkie przeszkody mieszczą się w profilu 1:6. Po bokach latarnie i drzewa do 10m. Latarnie otaczają miejsce ze wszystkich stron.					
Ograniczenia lokalne: brak		Procedury specjalne: brak			
Administrator terenu		UMiG Lidzbark, tel. 23 696 1505			
Łączność radiotelefoniczna		169,000 MHz (kanał 39); 149,900 (kanał U02)			
Pomoc medyczna, nr tel.		Centr. Dysp. Medyczna Olsztyn, tel. 89 533 7700			
Straż Pożarna, nr tel.		SK KW PSP Olsztyn, tel. 89 534 9763, 89 522 9503			
Policja, nr tel.		KPP Działdowo, tel. 23 698 0211			
Służba ruchu lotniczego		Olsztyn INFO 118,775 MHz, tel. 22 574 5588			
Osłona meteorologiczna		IMGW Okęcie, tel. 22 846 0682, 22 650 4485			
Zabezpieczenie terenu: Załoga HEMS, Straż Pożarna					

PÓLNOC





NDZ 05	Gródki / boisko		Współrzędne geograficzne	53° 13,95' N 020° 01,68' E	
	gm. Płońska				
	pow. działdowski		Wzniesienie nad poziom morza	551 ft	
	woj. warmińsko-mazurskie				
Stopień trudności		Wariant IIb			
Główny kierunek podejścia		060° / 240°	Światła podejścia		
Główny kierunek startu		240° / 060°	brak		
		FATO	TLOF		
Wymiary		25 x 95 m	10 x 10 m		
Rodzaj nawierzchni		trawa	trawa		
Oznakowanie		brak	brak		
Oświetlenie		brak	brak		
Oświetlenie przeszkód		brak			
Wskaźnik kierunku wiatru		brak			
Minimalne warunki atmosferyczne do startu i lądowania			Dzień	Noc	
		Widzialność	1500 m	Widzialność	3000 m
		Pułap chmur	500 ft	Podstawa chmur	1200 ft
Stale przeszkody: Bramki w linii podejść w rozstawie 100m; Na podejściu z kursem 060 drzewa h=15m i bramka; Na podejściu 240 szosa z drzewami do 25m, blok mieszkalny h=13m i bramka; Po bokach boiska przeszkody różne do 25m w bezpiecznej odległości.					
Ograniczenia lokalne: brak		Procedury specjalne: Cat. A			
Administrator terenu		Wójt gminy Płońska, tel. 23 696 8008			
Łączność radiotelefoniczna		169,000 MHz (kanał 39); 149,900 (kanał U02)			
Pomoc medyczna, nr tel.		Centr. Dysp. Medyczna Olsztyn, tel. 89 533 7700			
Straż Pożarna, nr tel.		SK KW PSP Olsztyn, tel. 89 534 9763, 89 522 9503			
Policja, nr tel.		KPP Działdowo, tel. 23 698 0211			
Służba ruchu lotniczego		Olsztyn INFO 118,775 MHz, tel. 22 574 5588			
Osłona meteorologiczna		IMGW Okęcie, tel. 22 846 0682, 22 650 4485			
Zabezpieczenie terenu: Straż Pożarna, załoga HEMS					

PÓLNOC



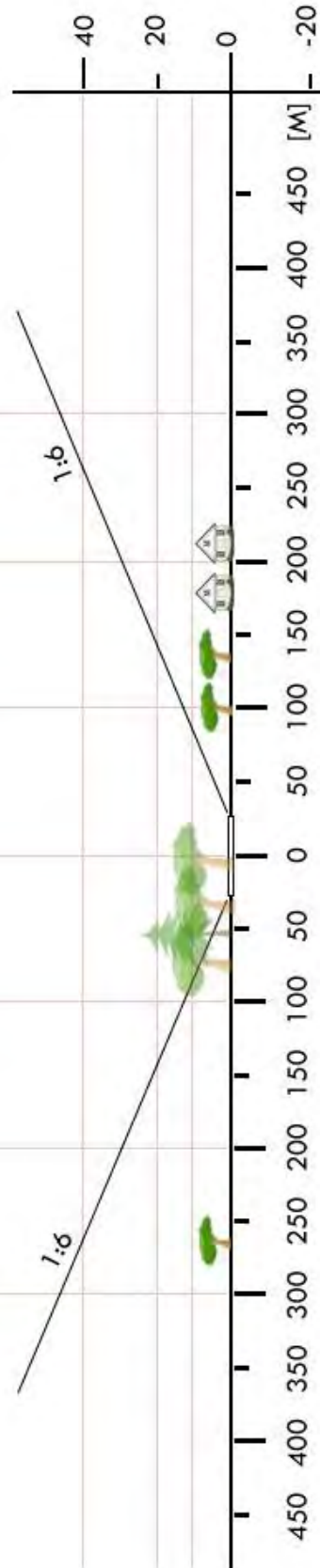
NDZ 06	Rybno / boisko		Współrzędne geograficzne	53° 22,75' N 019° 57,06' E	
	gm. Rybno				
	pow. działdowski		Wzniesienie nad poziom morza	535 ft	
	woj. warmińsko-mazurskie				
Stopień trudności		Wariant IIa			
Główny kierunek podejścia		120° / 300°		Światła podejścia	
Główny kierunek startu		300° / 120°		brak	
		FATO		TLOF	
Wymiary		25 x 70 m		10 x 10 m	
Rodzaj nawierzchni		trawa		trawa	
Oznakowanie		brak		brak	
Oświetlenie		brak		brak	
Oświetlenie przeszkód		brak			
Wskaźnik kierunku wiatru		brak			
Minimalne warunki atmosferyczne do startu i lądowania		Dzień		Noc	
		Widzialność		3000 m	
		Pułap chmur		1200 ft	
Stale przeszkody: Podejścia pod kątem ok. 20° w stosunku do osi boiska. Na podejściu z kursem 300 drzewa do 15m i równoległe do osi boiska linia na słupach h=8m. Na podejściu z kursem 120 las, drzewa do 25m, bliżej linia energ. z latarniami i drzewa wys. do 12m.					
Ograniczenia lokalne: brak			Procedury specjalne: Cat. A		
Administrator terenu		Wójt, tel. 23 696 6055			
Łączność radiotelefoniczna		169,000 MHz (kanał 39); 149,900 (kanał U02)			
Pomoc medyczna, nr tel.		Centr. Dysp. Medyczna Olsztyn, tel. 89 533 7700			
Straż Pożarna, nr tel.		SK KW PSP Olsztyn, tel. 89 534 9763, 89 522 9503			
Policja, nr tel.		KPP Działdowo, tel. 23 698 0211			
Służba ruchu lotniczego		Olsztyn INFO 118,775 MHz, tel. 22 574 5588			
Osłona meteorologiczna		IMGW Okęcie, tel. 22 8460682, 22 650 4485			
Zabezpieczenie terenu: Straż Pożarna, załoga HEMS					

PÓLNOC



NEB 02	Godkowo / boisko		Współrzędne geograficzne		54° 04,93' N 019° 54,49' E
	gm. Godkowo		Wzniesienie nad poziom morza		328 ft
	pow. elbląski				
	woj. warmińsko-mazurskie				
Stopień trudności		I			
Główny kierunek podejścia		145° / 325°		Światła podejścia	
Główny kierunek startu		325° / 145°		brak	
		FATO		TLOF	
Wymiary		25 x 50 m		15 x 15 m	
Rodzaj nawierzchni		trawa		trawa	
Oznakowanie		brak		brak	
Oświetlenie		brak		brak	
Oświetlenie przeszkód		brak			
Wskaźnik kierunku wiatru		brak			
Minimalne warunki atmosferyczne do startu i lądowania		Dzień		Noc	
		Widzialność	1500 m	Widzialność	3000 m
		Pułap chmur	500 ft	Podstawa chmur	1200 ft
Stałe przeszkody: brak					
Ograniczenia lokalne: brak			Procedury specjalne: brak		
Administrator terenu		UG Godkowo, tel. 55 2497210			
Łączność radiotelefoniczna		169,000 MHz (kanał 39); 149,900 (kanał U02)			
Pomoc medyczna, nr tel.		Centr. Dysp. Medyczna Olsztyn, tel. 89 533 7700			
Straż Pożarna, nr tel.		SK KW PSP Olsztyn, tel. 89 534 9763, 89 522 9503			
Policja, nr tel.		KPP Elbląg, tel. 55 230 1550			
Służba ruchu lotniczego		Olsztyn INFO 118,775 MHz, tel. 22 574 5588			
Osłona meteorologiczna		IMGW Okęcie, tel. 22 846 0682, 22 650 4485			
Zabezpieczenie terenu: Straż Pożarna, Załoga HEMS					

PÓLNOC



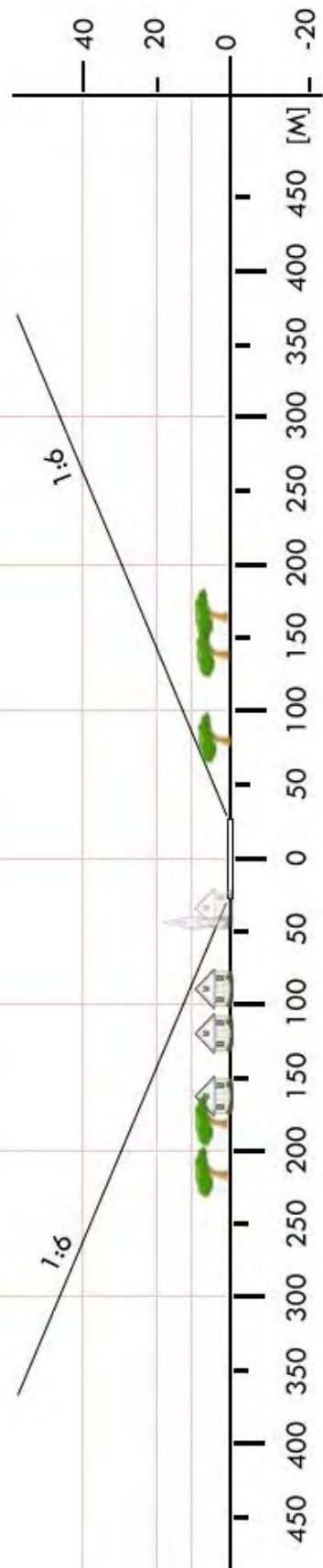
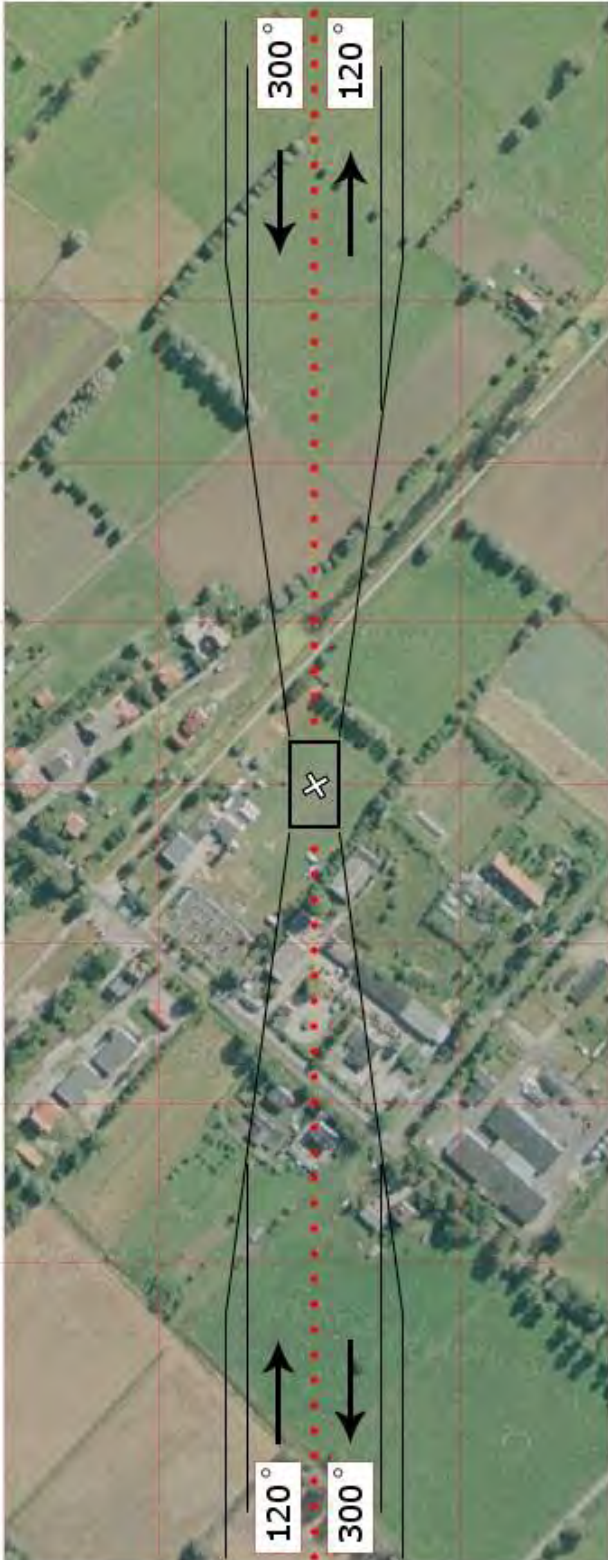
NEB 03	Gronowo Elbląskie / boisko		Współrzędne geograficzne		54° 05,22' N 019° 18,22' E
	gm. Gronowo Elbląskie				
	pow. elbląski		Wzniesienie nad poziom morza		2 ft
	woj. warmińsko-mazurskie				
Stopień trudności		I			
Główny kierunek podejścia		140° / 320°		Światła podejścia	
Główny kierunek startu		320° / 140°		brak	
		FATO		TLOF	
Wymiary		25 x 50 m		15 x 15 m	
Rodzaj nawierzchni		trawa		trawa	
Oznakowanie		brak		brak	
Oświetlenie		brak		brak	
Oświetlenie przeszkód		brak			
Wskaźnik kierunku wiatru		brak			
Minimalne warunki atmosferyczne do startu i lądowania		Dzień		Noc	
		Widzialność	1500 m	Widzialność	3000 m
		Pułap chmur	500 ft	Podstawa chmur	1200 ft
Stałe przeszkody: brak					
Ograniczenia lokalne: brak			Procedury specjalne: brak		
Administrator terenu		Urząd Gminy Gronowo Elbląskie, tel. 55 2315613			
Łączność radiotelefoniczna		169,000 MHz (kanał 39); 149,900 (kanał U02)			
Pomoc medyczna, nr tel.		Centr. Dysp. Medyczna Olsztyn, tel. 89 533 7700			
Straż Pożarna, nr tel.		SK KW PSP Olsztyn, tel. 89 534 9763, 89 522 9503			
Policja, nr tel.		KPP Elbląg, tel. 55 230 1550			
Służba ruchu lotniczego		Olsztyn INFO 118,775 MHz, tel. 22 574 5588			
Osłona meteorologiczna		IMGW Okęcie, tel. 22 846 0682, 22 650 4485			
Zabezpieczenie terenu: Straż Pożarna, Załoga HEMS					

PÓLNOC

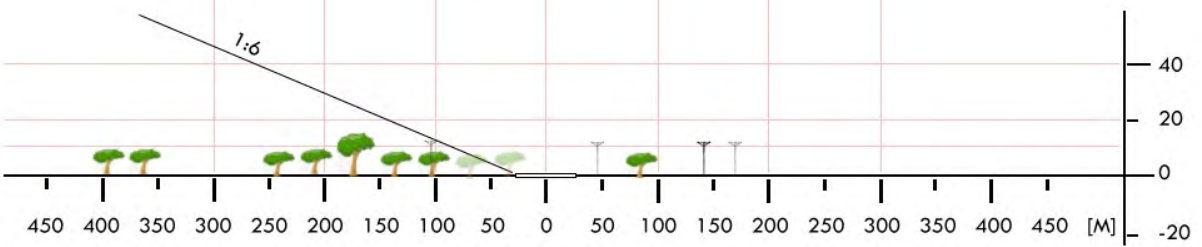
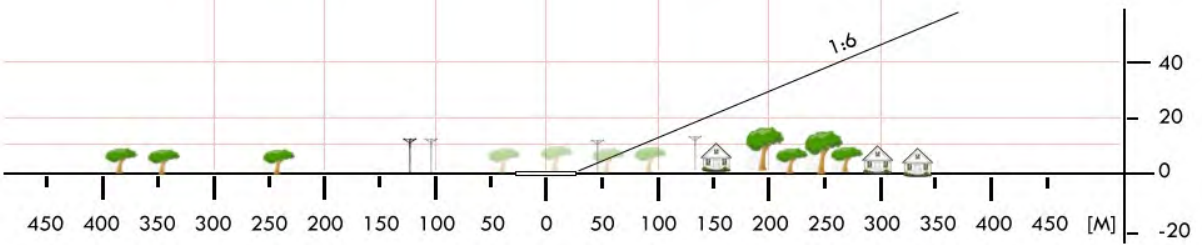


NEB 04	Markusy / boisko		Współrzędne geograficzne		54° 02,79' N
	gm. Markusy				019° 23,12' E
	pow. elbląski		Wzniesienie nad poziom morza		-3 ft
	woj. warmińsko-mazurskie				
Stopień trudności		I			
Główny kierunek podejścia		120° / 300°		Światła podejścia	
Główny kierunek startu		300° / 120°		brak	
		FATO		TLOF	
Wymiary		25 x 50 m		15 x 15 m	
Rodzaj nawierzchni		trawa		trawa	
Oznakowanie		brak		brak	
Oświetlenie		brak		brak	
Oświetlenie przeszkód		brak			
Wskaźnik kierunku wiatru		brak			
Minimalne warunki atmosferyczne do startu i lądowania		Dzień		Noc	
		Widzialność	1500 m	Widzialność	3000 m
		Pułap chmur	500 ft	Podstawa chmur	1200 ft
Stale przeszkody: N: budynek straży z wieżą obserwacyjną o wysokości 15m, odległość 63m.					
Ograniczenia lokalne: brak			Procedury specjalne: brak		
Administrator terenu		UG Markusy, tel. 55 2394351			
Łączność radiotelefoniczna		169,000 MHz (kanał 39); 149,900 (kanał U02)			
Pomoc medyczna, nr tel.		Centr. Dysp. Medyczna Olsztyn, tel. 89 533 7700			
Straż Pożarna, nr tel.		SK KW PSP Olsztyn, tel. 89 534 9763, 89 522 9503			
Policja, nr tel.		KPP Elbląg, tel. 55 230 1550			
Służba ruchu lotniczego		Gdańsk INFO 127,150 MHz, tel. 22 574 7485			
Osłona meteorologiczna		IMGW Okęcie, tel. 22 846 0682, 22 650 4485			
Zabezpieczenie terenu: Straż Pożarna, Załoga HEMS					

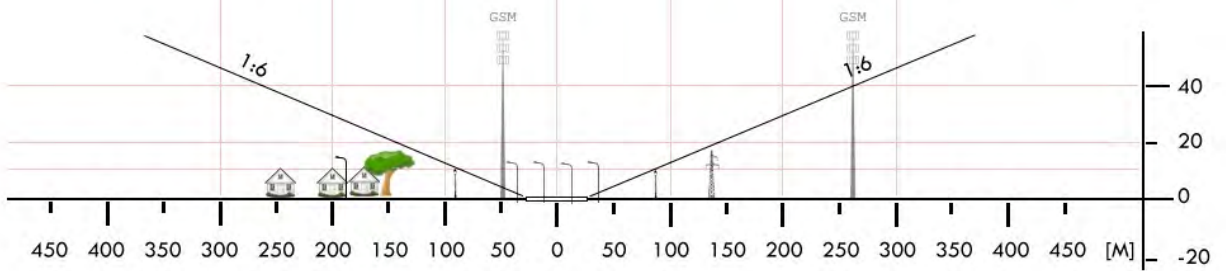
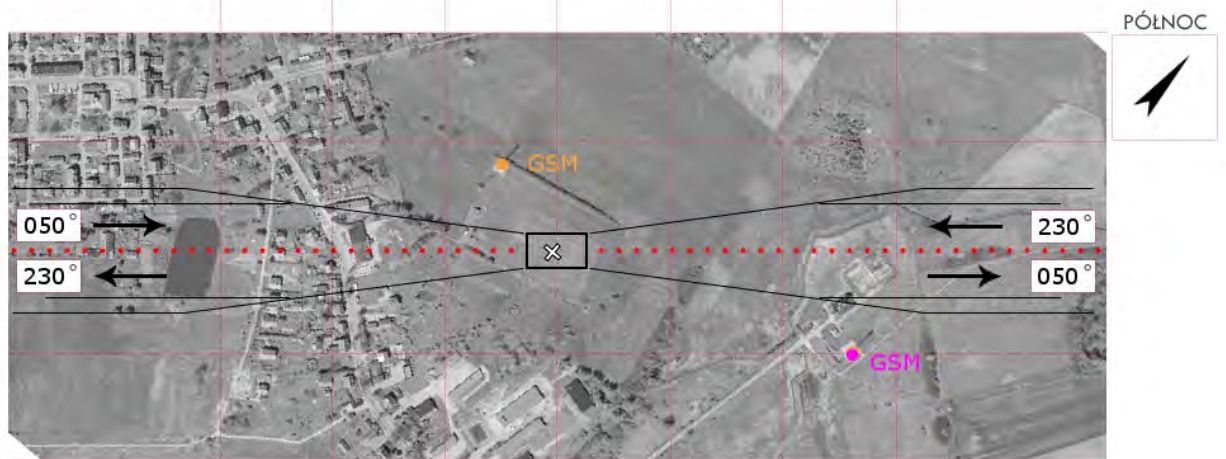
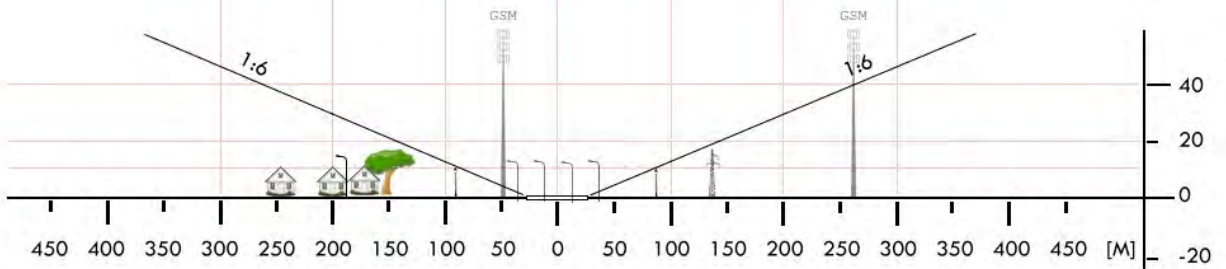
PÓLNOC



NEB 05	Ogrodniki / boisko		Współrzędne geograficzne		54° 14,22' N 019° 31,92' E
	gm. Milejewo		Wzniesienie nad poziom morza		540 ft
	pow. elbląski				
	woj. warmińsko-mazurskie				
Stopień trudności		I			
Główny kierunek podejścia		070° / 320°		Światła podejścia	
Główny kierunek startu		140° / 250°		brak	
		FATO		TLOF	
Wymiary		25 x 50 m		15 x 15 m	
Rodzaj nawierzchni		trawa		trawa	
Oznakowanie		brak		brak	
Oświetlenie		brak		brak	
Oświetlenie przeszkód		brak			
Wskaźnik kierunku wiatru		brak			
Minimalne warunki atmosferyczne do startu i lądowania		Dzień		Noc	
		Widzialność		Widzialność	
		Pułap chmur		Podstawa chmur	
		1500 m		3000 m	
		500 ft		1200 ft	
Stale przeszkody: Linie energetyczne średniego napięcia na słupach h=12m na północ i wschód od boiska w odległości 80–130m.					
Ograniczenia lokalne: brak			Procedury specjalne: brak		
Administrator terenu		UG Milejewo, tel. 55 231 2282			
Łączność radiotelefoniczna		169,000 MHz (kanał 39); 149,900 MHz (kanał U02)			
Pomoc medyczna, nr tel.		Centr. Dysp. Medyczna Olsztyn, tel. 89 533 7700			
Straż Pożarna, nr tel.		SK KW PSP Olsztyn, tel. 89 534 9763, 89 522 9503			
Policja, nr tel.		KPP Elbląg, tel. 55 230 1550			
Służba ruchu lotniczego		Gdańsk INFO 127,150 MHz, tel. 22 574 7485			
Osłona meteorologiczna		IMGW Okęcie, tel. 22 846 0682, 22 650 4485			
Zabezpieczenie terenu: Straż Pożarna, Załoga HEMS					

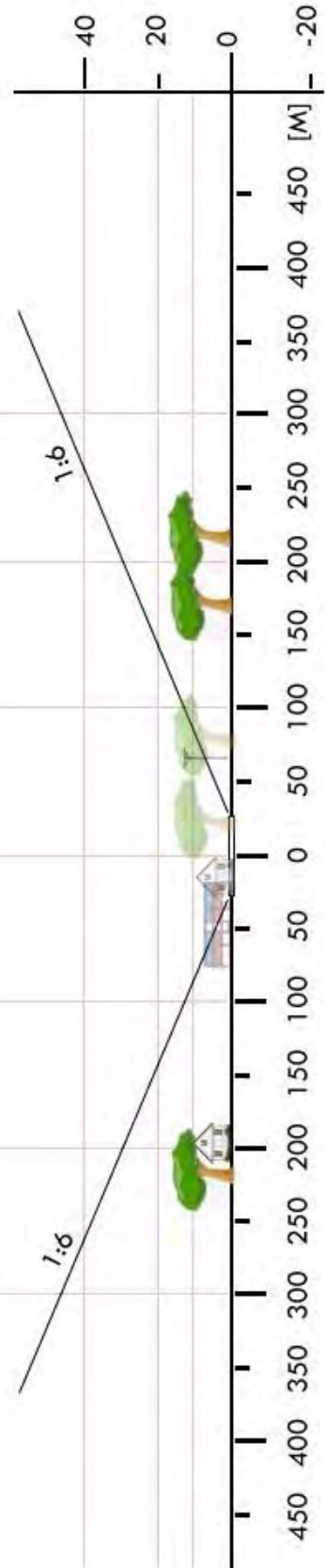



NEB 06	Młynary / boisko		Współrzędne geograficzne		54° 11,38' N 019° 43,88' E
	gm. Młynary		Wzniesienie nad poziom morza		144 ft
	pow. elbląski				
	woj. warmińsko-mazurskie				
Stopień trudności		I			
Główny kierunek podejścia		050° / 230°		Światła podejścia	
Główny kierunek startu		230° / 050°		brak	
		FATO		TLOF	
Wymiary		25 x 50 m		15 x 15 m	
Rodzaj nawierzchni		trawa		trawa	
Oznakowanie		brak		brak	
Oświetlenie		brak		brak	
Oświetlenie przeszkód		tak – maszty GSM			
Wskaźnik kierunku wiatru		brak			
Minimalne warunki atmosferyczne do startu i lądowania		Dzień		Noc	
		Widzialność		Widzialność	
		Pułap chmur		Podstawa chmur	
		1500 m		3000 m	
		500 ft		1200 ft	
Stale przeszkody: Maszt GSM o wysokości 48m na kierunku 290°, odległość 117m – oświetlony; Maszt GSM o wysokości 52m na kierunku 070°, odległość 395m – oświetlony; Dookoła boiska lampy oświetlenia i wysoka siatka odgradzająca boisko Orlik.					
Ograniczenia lokalne: brak			Procedury specjalne: brak		
Administrator terenu		UMiG w Młynarach, tel. 55 248 6019			
Łączność radiotelefoniczna		169,000 MHz (kanał 39); 149,900 (kanał U02)			
Pomoc medyczna, nr tel.		Centr. Dysp. Medyczna Olsztyn, tel. 89 533 7700			
Straż Pożarna, nr tel.		SK KW PSP Olsztyn, tel. 89 534 9763, 89 522 9503			
Policja, nr tel.		KPP Elbląg, tel. 55 230 1550			
Służba ruchu lotniczego		Gdańsk INFO 127,150 MHz, tel. 22 574 7485			
Osłona meteorologiczna		IMGW Okęcie, tel. 22 846 0682, 22 650 4485			
Zabezpieczenie terenu: Straż Pożarna, Załoga HEMS					



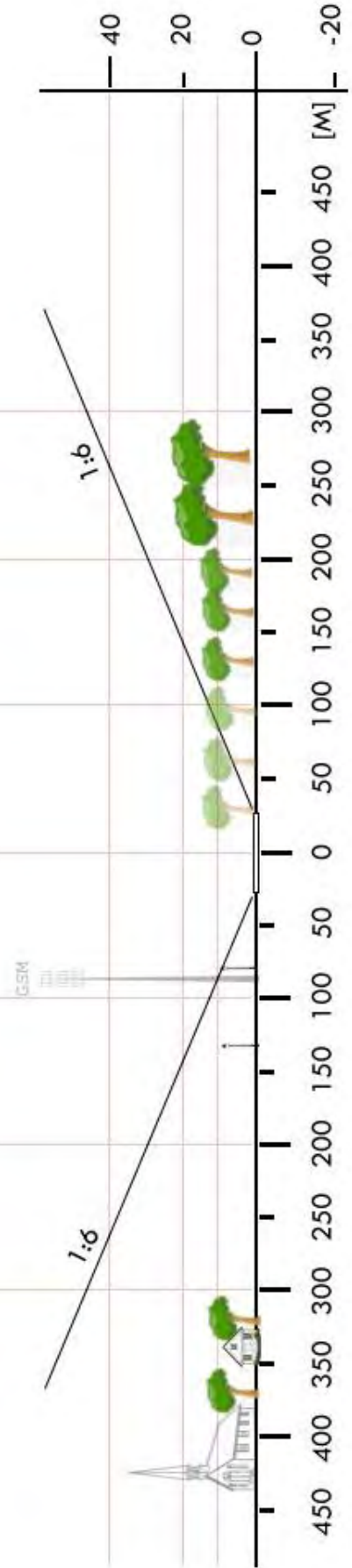
NEB 07	Pasłek / stadion*		Współrzędne geograficzne		54° 04,39' N 019° 39,60' E
	gm. Pasłek		Wzniesienie nad poziom morza		47 ft
	pow. elbląski				
	woj. warmińsko-mazurskie				
Stopień trudności		I			
Główny kierunek podejścia		220° / 040°		Światła podejścia	
Główny kierunek startu		040° / 220°		brak	
		FATO		TLOF	
Wymiary		25 x 50 m		15 x 15 m	
Rodzaj nawierzchni		trawa		trawa	
Oznakowanie		brak		brak	
Oświetlenie		brak		brak	
Oświetlenie przeszkód		brak			
Wskaźnik kierunku wiatru		brak			
Minimalne warunki atmosferyczne do startu i lądowania		Dzień		Noc	
		Widzialność		Widzialność	
		Pułap chmur		Podstawa chmur	
		1500 m		3000 m	
		500 ft		1200 ft	
Stałe przeszkody: brak					
Ograniczenia lokalne: brak			Procedury specjalne: brak		
Administrator terenu		Urząd Miejski w Pasłęku, tel. 55 649 4949			
Łączność radiotelefoniczna		169,000 MHz (kanał 39); 149,900 (kanał U02)			
Pomoc medyczna, nr tel.		Centr. Dysp. Medyczna Olsztyn, tel. 89 533 7700			
Straż Pożarna, nr tel.		SK KW PSP Olsztyn, tel. 89 534 9763, 89 522 9503			
Policja, nr tel.		KPP Elbląg, tel. 55 230 1550			
Służba ruchu lotniczego		Gdańsk INFO 127,150 MHz, tel. 22 574 7485			
Osłona meteorologiczna		IMGW Okęcie, tel. 22 846 0682, 22 650 4485			
Zabezpieczenie terenu: Straż Pożarna, Załoga HEMS					
----- * boisko boczne (północne) Stadionu Miejskiego – ul. Kraszewskiego					

PÓLNOC




NEB 08	Rychliki / boisko		Współrzędne geograficzne		53° 59,17' N 019° 31,99' E
	gm. Rychliki		Wzniesienie nad poziom morza		252 ft
	pow. elbląski				
	woj. warmińsko-mazurskie				
Stopień trudności		I			
Główny kierunek podejścia		110° / 290°		Światła podejścia	
Główny kierunek startu		290° / 110°		brak	
		FATO		TLOF	
Wymiary		25 x 50 m		15 x 15 m	
Rodzaj nawierzchni		trawa		trawa	
Oznakowanie		brak		brak	
Oświetlenie		brak		brak	
Oświetlenie przeszkód		brak			
Wskaźnik kierunku wiatru		brak			
Minimalne warunki atmosferyczne do startu i lądowania		Dzień		Noc	
		Widzialność	1500 m	Widzialność	3000 m
		Pułap chmur	500 ft	Podstawa chmur	1200 ft
Stale przeszkody: Maszt GSM wys. 86m na kierunku 210° w odległości 370m – nie oświetlony; W kierunku wschodnim boisko „Orlik” otoczone siatką h=4m i lampami oświetlenia h=10m; Kościół h=30m na kierunku 270° w odległości 440m					
Ograniczenia lokalne: brak			Procedury specjalne: brak		
Administrator terenu		Urząd Gminy Rychliki, tel. 55 248 8155			
Łączność radiotelefoniczna		169,000 MHz (kanał 39); 149,900 (kanał U02)			
Pomoc medyczna, nr tel.		Centr. Dysp. Medyczna Olsztyn, tel. 89 533 7700			
Straż Pożarna, nr tel.		SK KW PSP Olsztyn, tel. 89 534 9763, 89 522 9503			
Policja, nr tel.		KPP Elbląg, tel. 55 230 1550			
Służba ruchu lotniczego		Gdańsk INFO 127,150 MHz, tel. 22 574 7485			
Osłona meteorologiczna		IMGW Okęcie, tel. 22 846 0682, 22 650 4485			
Zabezpieczenie terenu: Straż Pożarna, załoga HEMS					

PÓLNOC




NEB 09	Tolkmicko / boisko*		Współrzędne geograficzne	54° 18,99' N 019° 31,54' E	
	gm. Tolkmicko				
	pow. elbląski		Wzniesienie nad poziom morza	17 ft	
	woj. warmińsko-mazurskie				
Stopień trudności		I			
Główny kierunek podejścia		210° / 030°	Światła podejścia		
Główny kierunek startu		030° / 210°	brak		
		FATO	TLOF		
Wymiary		25 x 50 m	15 x 15 m		
Rodzaj nawierzchni		trawa	trawa		
Oznakowanie		brak	brak		
Oświetlenie		brak	brak		
Oświetlenie przeszkód		brak			
Wskaźnik kierunku wiatru		brak			
Minimalne warunki atmosferyczne do startu i lądowania			Dzień	Noc	
		Widzialność	1500 m	Widzialność	3000 m
		Pułap chmur	500 ft	Podstawa chmur	1200 ft
Stale przeszkody: Wysokie pojedyncze drzewo h=30m na kierunku 245° (za bramką); Latarnie, słupy i linia niskiego napięcia h=8m wzdłuż ulicy – na południe od boiska.					
Ograniczenia lokalne: brak		Procedury specjalne: brak			
Administrator terenu		Urząd Miasta i Gminy Tolkmicko, tel. 55 231 6121			
Łączność radiotelefoniczna		169,000 MHz (kanał 39); 149,900 (kanał U02)			
Pomoc medyczna, nr tel.		Centr. Dysp. Medyczna Olsztyn, tel. 89 533 7700			
Straż Pożarna, nr tel.		SK KW PSP Olsztyn, tel. 89 534 9763, 89 522 9503			
Policja, nr tel.		KPP Elbląg, tel. 55 230 1550			
Służba ruchu lotniczego		Gdańsk INFO 127,150 MHz, tel. 22 574 7485			
Osłona meteorologiczna		IMGW Okęcie, tel. 22 846 0682, 22 650 4485			
Zabezpieczenie terenu: Straż Pożarna, Załoga HEMS					
----- * ul. Sportowa					

PÓLNOC



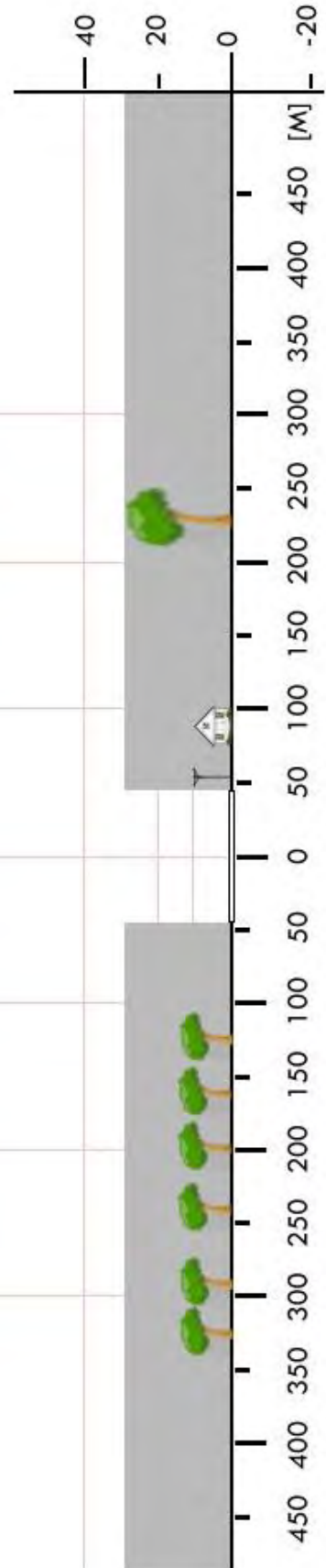
NEL 02	Woszczele / boisko		Współrzędne geograficzne	53° 51,48' N 022° 15,05' E	
	gm. Ełk				
	pow. ełcki		Wzniesienie nad poziom morza	427 ft	
	woj. warmińsko-mazurskie				
Stopień trudności		Wariant IIa			
Główny kierunek podejścia		150° / 330°	Światła podejścia		
Główny kierunek startu		330° / 150°	brak		
		FATO	TLOF		
Wymiary		25 x 80 m	10 x 10 m		
Rodzaj nawierzchni		trawa	trawa		
Oznakowanie		brak	brak		
Oświetlenie		brak	brak		
Oświetlenie przeszkód		brak			
Wskaźnik kierunku wiatru		brak			
Minimalne warunki atmosferyczne do startu i lądowania			Dzień	Noc	
		Widzialność	1500 m	Widzialność	3000 m
		Pułap chmur	500 ft	Podstawa chmur	1200 ft
<p>Stałe przeszkody:</p> <p>Bramki w rozstawie 80m. Na podejściu z kursem 150 drzewa, budynki, i linie energ. średniego napięcia h=12m, ogrodzenie i bramka.</p> <p>Na podejściu z kursem 330 budynki i linia energ. średniego napięcia wys. do 12m, drzewa do 8m.</p> <p>Po bokach od NE nasyp kolejowy z przeszkodami do 8m, od SW budynki szkoły i drzewa do 20m.</p>					
Ograniczenia lokalne: brak		Procedury specjalne: Cat. A			
Administrator terenu		Wójt, tel. 87 610 4437			
Łączność radiotelefoniczna		169,000 MHz (kanał 39); 149,900 (kanał U02)			
Pomoc medyczna, nr tel.		Centr. Dysp. Medyczna Olsztyn, tel. 89 533 7700			
Straż Pożarna, nr tel.		SK KW PSP Olsztyn, tel. 89 534 9763, 89 522 9503			
Policja, nr tel.		KPP Ełk, tel. 87 621 8200			
Służba ruchu lotniczego		Olsztyn INFO 118,775 MHz, tel. 22 574 5588			
Osłona meteorologiczna		IMGW Okęcie, tel. 22 846 0682, 22 650 4485			
<p>Zabezpieczenie terenu:</p> <p>Straż Pożarna, załoga HEMS</p>					

PÓLNOC

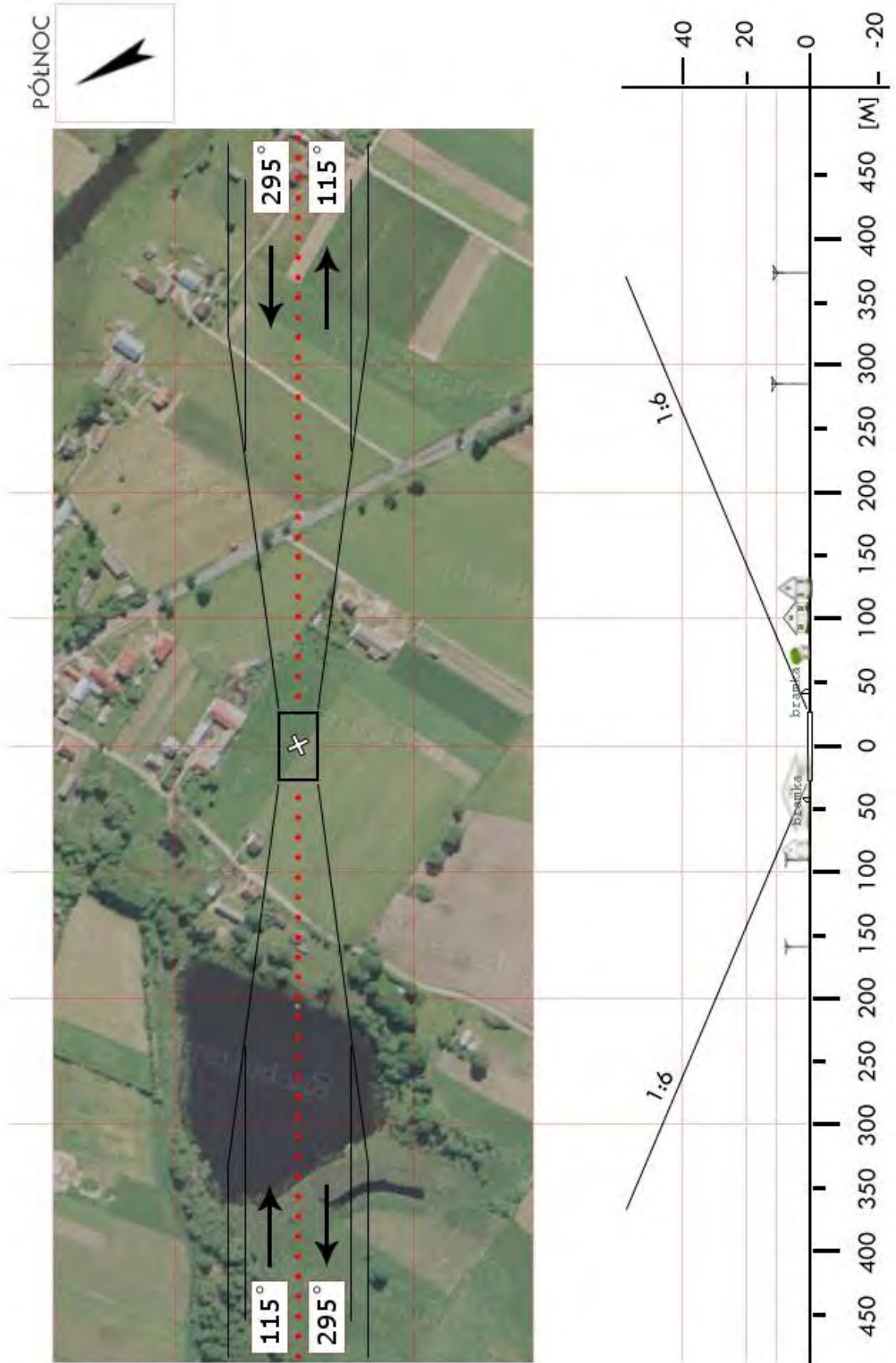


NEL 03	Kalinowo / łąka		Współrzędne geograficzne	53° 52,57' N 022° 40,25' E	
	gm. Kalinowo				
	pow. etcki		Wzniesienie nad poziom morza	512 ft	
	woj. warmińsko-mazurskie				
Stopień trudności		Wariant IIb			
Główny kierunek podejścia		245° / 065°	Światła podejścia		
Główny kierunek startu		065° / 245°	brak		
		FATO	TLOF		
Wymiary		25 x 95 m	10 x 10 m		
Rodzaj nawierzchni		trawa	trawa		
Oznakowanie		brak	brak		
Oświetlenie		brak	brak		
Oświetlenie przeszkód		brak			
Wskaźnik kierunku wiatru		brak			
Minimalne warunki atmosferyczne do startu i lądowania			Dzień	Noc	
		Widzialność	1500 m	Widzialność	3000 m
		Pułap chmur	500 ft	Podstawa chmur	1200 ft
Stałe przeszkody: Wysokie drzewa na kier. 245° w odległości 200m i po bokach; Budynki, linia energetyczna, drzewa h=12m na kier. 245°; Skarpa ziemna h=1m na podejściu 065° w odległości 20m od FATO					
Ograniczenia lokalne: brak		Procedury specjalne: Cat. A			
Administrator terenu		UG Kalinowo, tel. 87 6298415			
Łączność radiotelefoniczna		169,000 MHz (kanał 39); 149,900 (kanał U02)			
Pomoc medyczna, nr tel.		Centr. Dysp. Medyczna Olsztyn, tel. 89 533 7700			
Straż Pożarna, nr tel.		SK KW PSP Olsztyn, tel. 89 534 9763, 89 522 9503			
Policja, nr tel.		KPP Etł, tel. 87 621 8200			
Służba ruchu lotniczego		Olsztyn INFO 118,775 MHz, tel. 22 574 5588			
Osłona meteorologiczna		IMGW Okęcie, tel. 22 846 0682, 22 650 4485			
Zabezpieczenie terenu: Straż Pożarna, załoga HEMS					

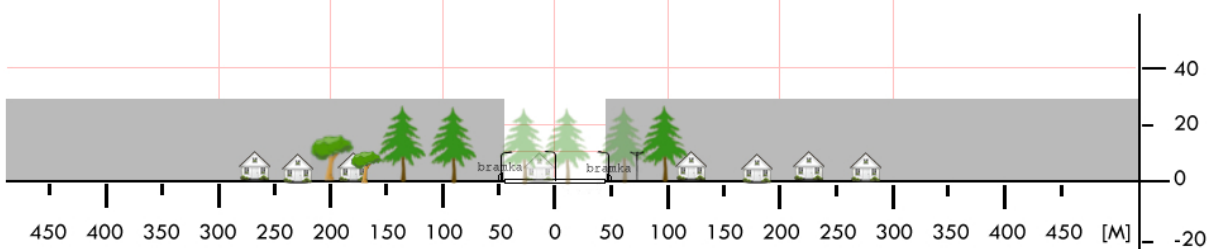
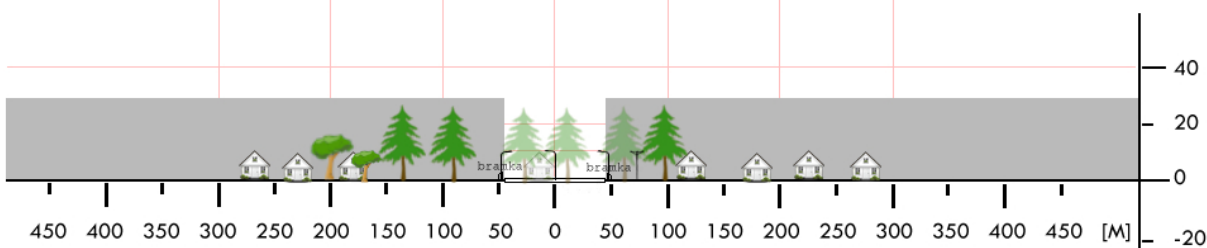
PÓLNOC



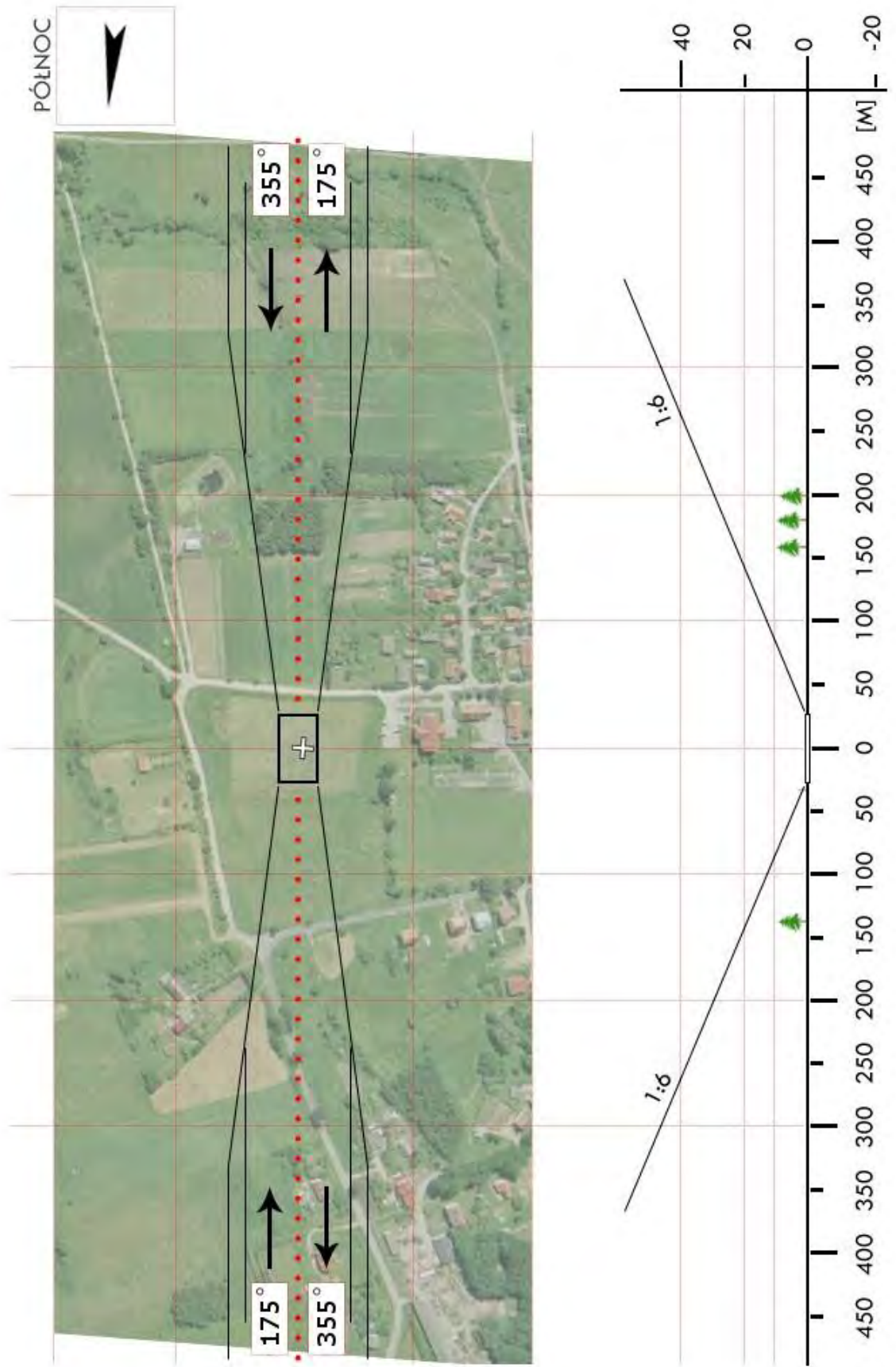
NEL 04	Bogusze / boisko		Współrzędne geograficzne		53° 41,05' N 022° 27,14' E
	gm. Prostki		Wzniesienie nad poziom morza		388 ft
	pow. etcki				
	woj. warmińsko-mazurskie				
Stopień trudności		I			
Główny kierunek podejścia		295° / 115°		Światła podejścia	
Główny kierunek startu		115° / 295°		brak	
		FATO		TLOF	
Wymiary		25 x 50 m		10 x 10 m	
Rodzaj nawierzchni		trawa		trawa	
Oznakowanie		brak		brak	
Oświetlenie		brak		brak	
Oświetlenie przeszkód		brak			
Wskaźnik kierunku wiatru		brak			
Minimalne warunki atmosferyczne do startu i lądowania		Dzień		Noc	
		Widzialność	1500 m	Widzialność	3000 m
		Pułap chmur	500 ft	Podstawa chmur	1200 ft
Stale przeszkody: Bramki rozstawione skośnie do osi podejścia – 10-15m na kier. NE; Budynki na podejściu 295°					
Ograniczenia lokalne: brak			Procedury specjalne: brak		
Administrator terenu		UG Prostki, tel. 87 611 2012			
Łączność radiotelefoniczna		169,000 MHz (kanał 39); 149,900 (kanał U02)			
Pomoc medyczna, nr tel.		CPR, tel. 89 527 2222, 89 539 1011, 89 533 7700			
Straż Pożarna, nr tel.		KP PSP Etł, tel. 87 621 7100 (03)			
Policja, nr tel.		KPP Etł, tel. 87 621 8200			
Służba ruchu lotniczego		Olsztyn INFO 118,775 MHz, tel. 22 574 5588			
Osłona meteorologiczna		IMGW Okęcie, tel. 22 846 0682, 22 650 4485			
Zabezpieczenie terenu: Straż Pożarna, załoga HEMS					



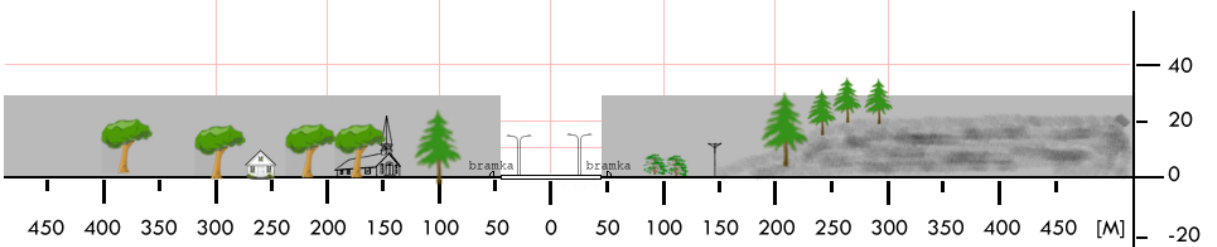
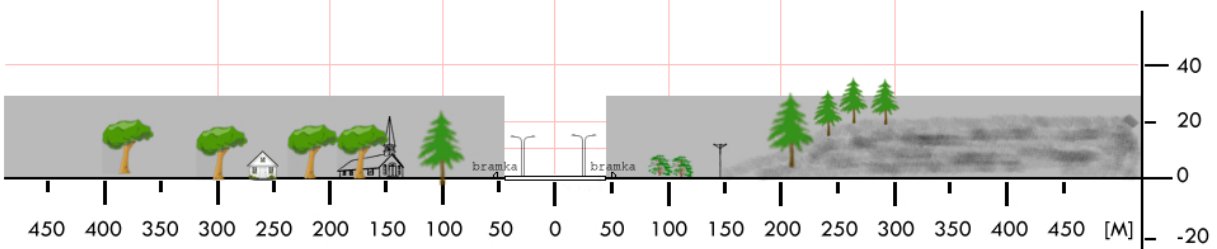
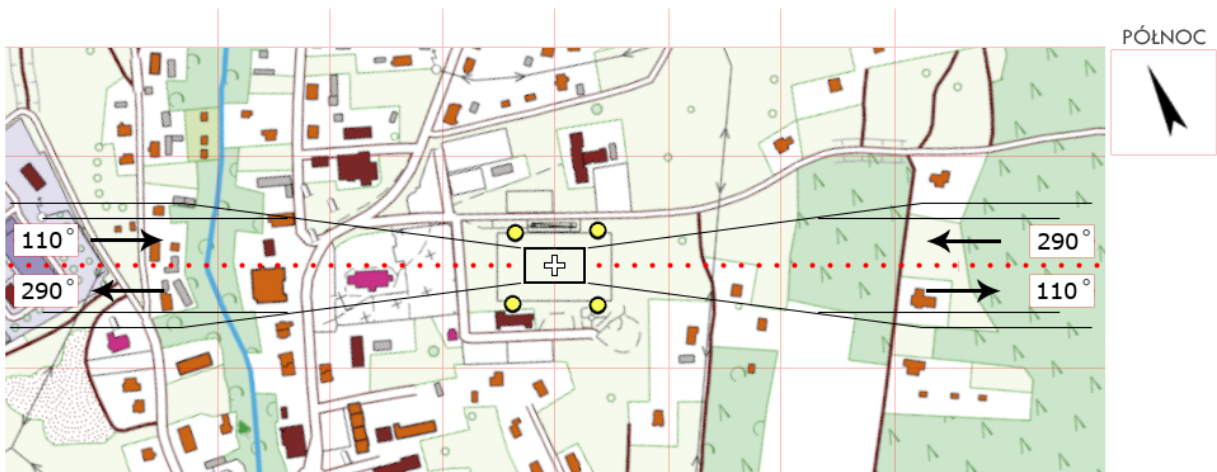
NEL 05	Stare Juchy / stadion		Współrzędne geograficzne	53° 55,33' N 022° 10,09' E
	gm. Stare Juchy			
	pow. etcki		Wzniesienie nad poziom morza	452 ft
	woj. warmińsko-mazurskie			
Stopień trudności		Wariant IIb		
Główny kierunek podejścia		165° / 345°	Światła podejścia	
Główny kierunek startu		345° / 165°	brak	
		FATO	TLOF	
Wymiary		25 x 95 m	10 x 10 m	
Rodzaj nawierzchni		trawa	trawa	
Oznakowanie		brak	brak	
Oświetlenie		brak	brak	
Oświetlenie przeszkód		brak		
Wskaźnik kierunku wiatru		brak		
Minimalne warunki atmosferyczne do startu i lądowania		Dzień		Noc
		Widzialność	1500 m	Widzialność 3000 m
		Pułap chmur	500 ft	Podstawa chmur 1200 ft
Stałe przeszkody:				
Drzewa o wys. do 20m dookoła boiska, w tym na podejściach; Latarnie po str. S				
Ograniczenia lokalne:		Procedury specjalne:		
brak		Cat. A		
Administrator terenu		UG Stare Juchy, tel. 87 619 9053		
Łączność radiotelefoniczna		169,000 MHz (kanał 39); 149,900 (kanał U02)		
Pomoc medyczna, nr tel.		DM14-01 Olsztyn, tel. 89 512 1556, 89 524 9499		
Straż Pożarna, nr tel.		PSP WSKR, tel. 89 522 9503		
Policja, nr tel.		KWP Oficer dyż., tel. 89 522 5303		
Służba ruchu lotniczego		ATC lub FIS dla danej przestrzeni lub obszaru		
Osłona meteorologiczna		CBPL (IMGW) Warszawa, tel. 22 569 4592, -4584, 503 122 805		
Zabezpieczenie terenu:				
Straż Pożarna, załoga HEMS				



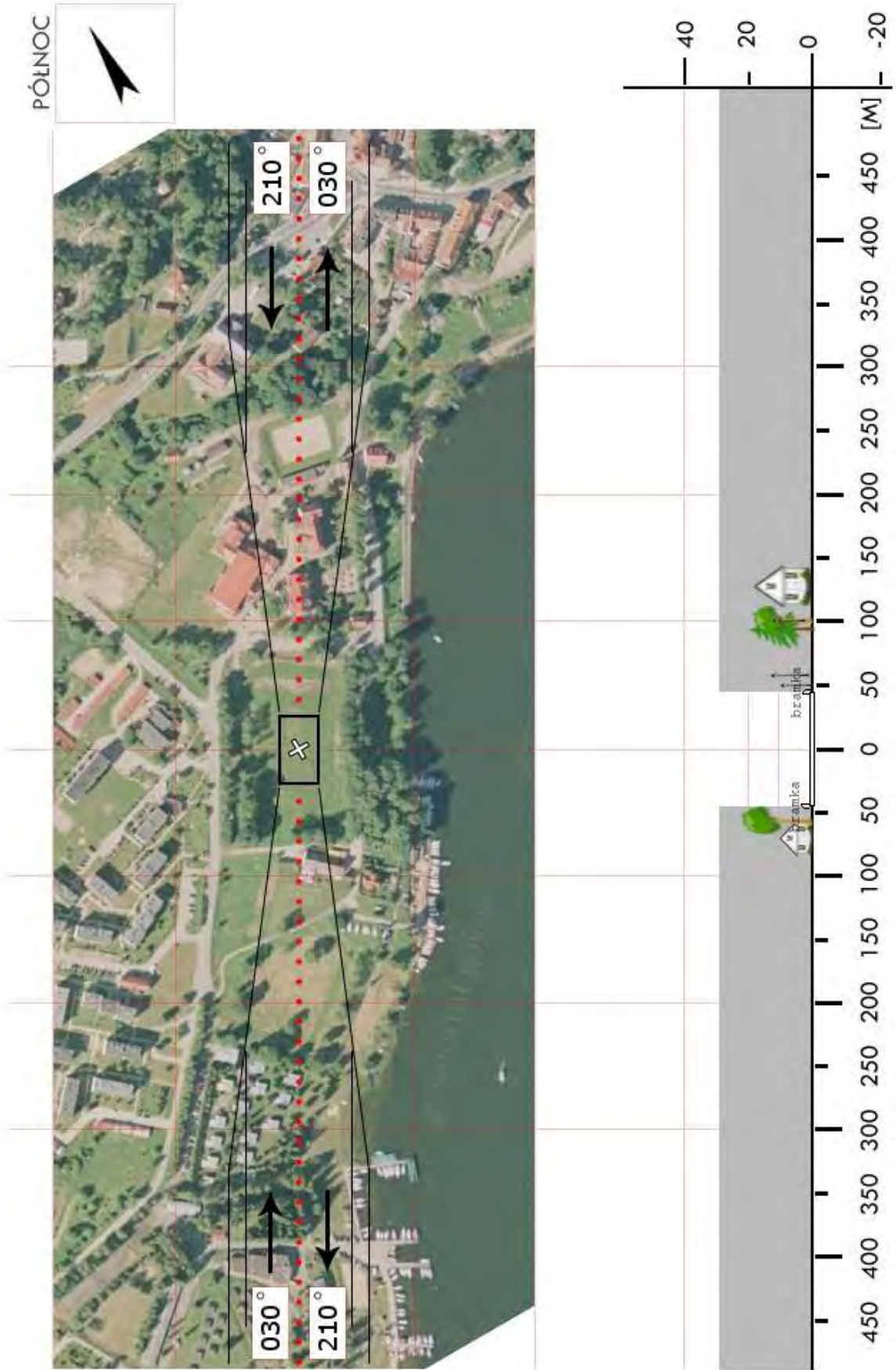
NGI 03	Miłki / boisko		Współrzędne geograficzne	53° 56,48' N 021° 53,00' E	
	gm. Miłki				
	pow. giżycki		Wzniesienie nad poziom morza	450 ft	
	woj. warmińsko-mazurskie				
Stopień trudności		I			
Główny kierunek podejścia		355° / 175°	Światła podejścia		
Główny kierunek startu		175° / 355°	brak		
		FATO	TLOF		
Wymiary		25 x 50 m	10 x 10 m		
Rodzaj nawierzchni		trawa	trawa		
Oznakowanie		brak	brak		
Oświetlenie		brak	brak		
Oświetlenie przeszkód		brak			
Wskaźnik kierunku wiatru		brak			
Minimalne warunki atmosferyczne do startu i lądowania			Dzień	Noc	
		Widzialność	1500 m	Widzialność	3000 m
		Pułap chmur	500 ft	Podstawa chmur	1200 ft
Stale przeszkody: Skarpy naziemne oddzielające boisko h=1,5m, po str. N; Drzewa i znak drogowy po str. S na obrzeżu.					
Ograniczenia lokalne: brak		Procedury specjalne: brak			
Administrator terenu		UG Miłki, tel. 87 421 1060, 609 834 349			
Łączność radiotelefoniczna		169,000 MHz (kanał 39); 149,900 (kanał U02)			
Pomoc medyczna, nr tel.		Centr. Dysp. Medyczna Olsztyn, tel. 89 533 7700			
Straż Pożarna, nr tel.		SK KW PSP Olsztyn, tel. 89 534 9763, 89 522 9503			
Policja, nr tel.		KPP Giżycko, tel. 87 429 9200			
Służba ruchu lotniczego		Olsztyn INFO 118,775 MHz, tel. 22 574 5588			
Osłona meteorologiczna		IMGW Okęcie, tel. 22 846 0682, 22 650 4485			
Zabezpieczenie terenu: Straż Pożarna, załoga HEMS					



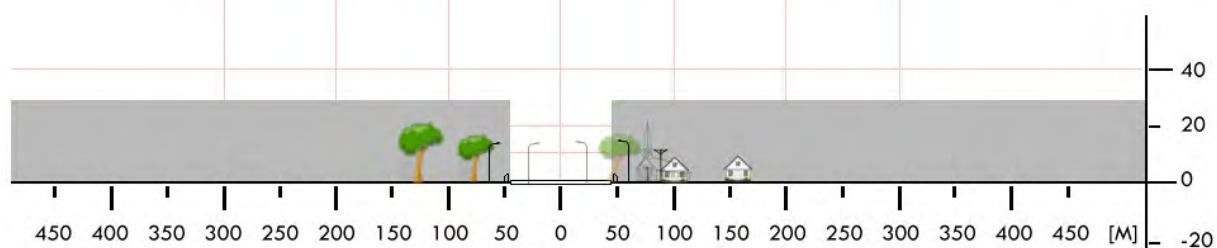
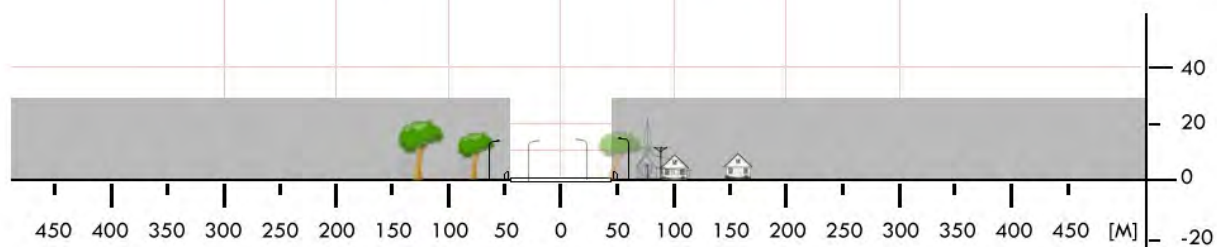
NGI 05	Kruklanki / boisko		Współrzędne geograficzne	54° 05,35' N 021° 55,60' E	
	gm. Kruklanki				
	pow. giżycki		Wzniesienie nad poziom morza	430 ft	
	woj. warmińsko-mazurskie				
Stopień trudności		Wariant IIb			
Główny kierunek podejścia		110° / 290°	Światła podejścia		
Główny kierunek startu		290° / 110°	brak		
		FATO	TLOF		
Wymiary		25 x 95 m	15 x 15 m		
Rodzaj nawierzchni		trawa	trawa		
Oznakowanie		brak	brak		
Oświetlenie		brak	brak		
Oświetlenie przeszkód		brak			
Wskaźnik kierunku wiatru		brak			
Minimalne warunki atmosferyczne do startu i lądowania		Dzień		Noc	
		Widzialność	1500 m	Widzialność	3000 m
		Pałap chmur	500 ft	Podstawa chmur	1200 ft
Stałe przeszkody:					
Cztery słupy oświetleniowe po bokach boiska, h=18m w odl. 45m od środka boiska; Linia energetyczna h=30m poza sektorem podejścia/odejścia					
Ograniczenia lokalne:		Procedury specjalne:			
brak		Cat. A			
Administrator terenu		UG Kruklanki, tel. 87 421 7002			
Łączność radiotelefoniczna		169,000 MHz (kanał 39); 149,900 (kanał U02)			
Pomoc medyczna, nr tel.		DM14-01 Olsztyn, tel. 89 512 1556, 89 524 9499			
Straż Pożarna, nr tel.		PSP WSKR, tel. 89 522 9503			
Policja, nr tel.		KWP Oficer dyż., tel. 89 522 5303			
Służba ruchu lotniczego		ATC lub FIS dla danej przestrzeni lub obszaru			
Osłona meteorologiczna		CBPL (IMGW) Warszawa, tel. 22 569 4592, -4584, 503 122 805			
Zabezpieczenie terenu:					
Straż Pożarna, załoga HEMS					



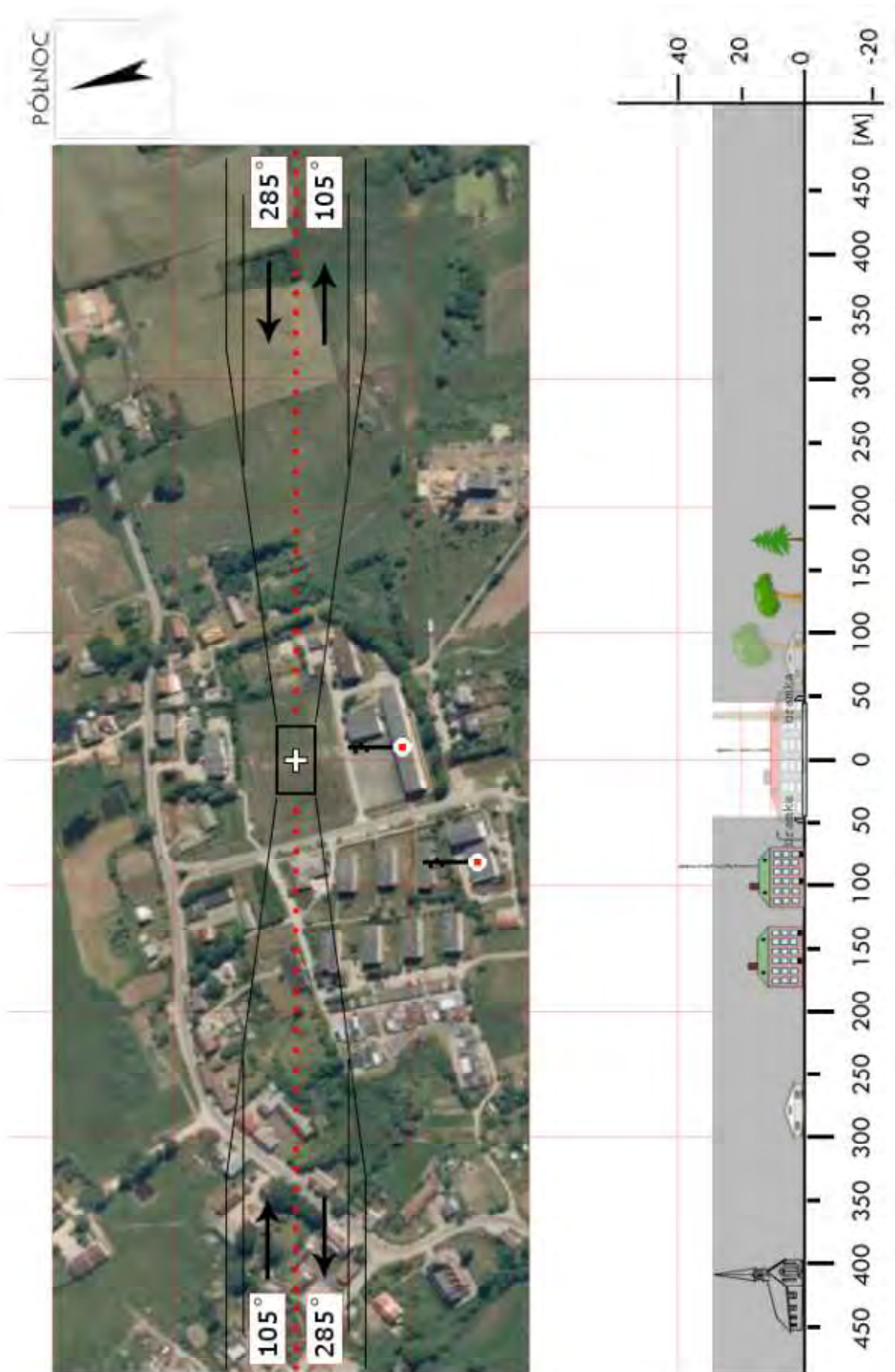
NGI 08	Ryn / boisko		Współrzędne geograficzne	53° 56,12' N 021° 32,39' E
	gm. Ryn			
	pow. giżycki		Wzniesienie nad poziom morza	410 ft
	woj. warmińsko-mazurskie			
Stopień trudności	Wariant IIb			
Główny kierunek podejścia	210° / 030°	Światła podejścia		
Główny kierunek startu	030° / 210°	brak		
	FATO	TLOF		
Wymiary	25 x 93 m	10 x 10 m		
Rodzaj nawierzchni	trawa	trawa		
Oznakowanie	brak	brak		
Oświetlenie	brak	brak		
Oświetlenie przeszkód	brak			
Wskaźnik kierunku wiatru	brak			
Minimalne warunki atmosferyczne do startu i lądowania		Dzień		Noc
	Widzialność	1500 m	Widzialność	3000 m
	Pułap chmur	500 ft	Podstawa chmur	1200 ft
<p>Stałe przeszkody:</p> <p>Na podejściu z kursem 210 budynki, drzewa do 18m, Orlik z lampami i ogrodzeniem do 12m. Na podejściu z kursem 030 drzewa o wysokości do 21m. Obok boiska drzewa do 25m.</p>				
Ograniczenia lokalne: brak		Procedury specjalne: Cat. A		
Administrator terenu	Burmistrz, tel. 87 429 3960			
Łączność radiotelefoniczna	169,000 MHz (kanał 39); 149,900 (kanał U02)			
Pomoc medyczna, nr tel.	Centr. Dysp. Medyczna Olsztyn, tel. 89 533 7700			
Straż Pożarna, nr tel.	SK KW PSP Olsztyn, tel. 89 534 9763, 89 522 9503			
Policja, nr tel.	KPP Giżycko, tel. 87 429 9200			
Służba ruchu lotniczego	Olsztyn INFO 118,775 MHz, tel. 22 574 5588			
Ośłona meteorologiczna	IMGW Okęcie, tel. 22 846 0682, 22 650 4485			
<p>Zabezpieczenie terenu:</p> <p>Straż Pożarna, załoga HEMS</p>				



NGI 10	Wydminy / boisko		Współrzędne geograficzne		53° 58,72' N 022° 02,00' E
	gm. Wydminy		Wzniesienie nad poziom morza		476 ft
	pow. giżycki				
	woj. warmińsko-mazurskie				
Stopień trudności		Wariant IIb			
Główny kierunek podejścia		020° / 200°		Światła podejścia	
Główny kierunek startu		200° / 020°		brak	
		FATO		TLOF	
Wymiary		25 x 95 m		10 x 10 m	
Rodzaj nawierzchni		trawa		trawa	
Oznakowanie		brak		brak	
Oświetlenie		brak		brak	
Oświetlenie przeszkód		brak			
Wskaźnik kierunku wiatru		brak			
Minimalne warunki atmosferyczne do startu i lądowania		Dzień		Noc	
		Widzialność		Widzialność	
		Pułap chmur		Podstawa chmur	
		1500 m		3000 m	
		500 ft		1200 ft	
<p>Stałe przeszkody:</p> <p>Lampy oświetleniowe (włączane na przylot), budynki i linia energetyczna po bokach. Wysokie wiatraki na kier. 225-240° w odl. 940-1130m, maszty GSM na kier. 220 i 230 w odl. 1km. Na podejściu z kursem 020 drzewa, na podejściu z kursem 200 budynki, drzewo, lampy i maszty flagowe – bezpośrednio przed płytą – nie wyższe niż 20m. Nie wykonywać manewrów dolotu i odlotu w sektorze SW od boiska.</p>					
Ograniczenia lokalne: brak			Procedury specjalne: Cat. A		
Administrator terenu		UG Wydminy, tel. 87 421 0019			
Łączność radiotelefoniczna		169,000 MHz (kanał 39); 149,900 (kanał U02)			
Pomoc medyczna, nr tel.		Centr. Dysp. Medyczna Olsztyn, tel. 89 533 7700			
Straż Pożarna, nr tel.		SK KW PSP Olsztyn, tel. 89 534 9763, 89 522 9503			
Policja, nr tel.		KPP Giżycko, tel. 87 429 9200			
Służba ruchu lotniczego		Olsztyn INFO 118,775 MHz, tel. 22 574 5588			
Osłona meteorologiczna		IMGW Okęcie, tel. 22 846 0682, 22 569 4592			
<p>Zabezpieczenie terenu: Straż Pożarna, załoga HEMS</p>					

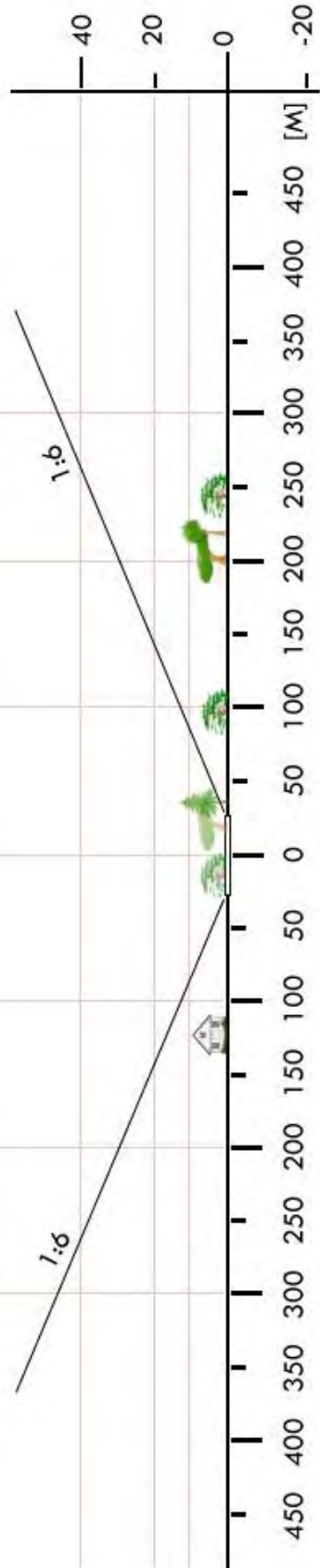


NGO 01	Dubeninki / boisko		Współrzędne geograficzne	54° 17,24' N	
	gm. Dubeninki			022° 33,77' E	
	pow. gołdapski		Wzniesienie nad poziom morza	692 ft	
	woj. warmińsko-mazurskie				
Stopień trudności		Wariant IIb			
Główny kierunek podejścia		285° / 105°	Światła podejścia		
Główny kierunek startu		105° / 285°	brak		
		FATO	TLOF		
Wymiary		25 x 50 m	10 x 10 m		
Rodzaj nawierzchni		trawa	trawa		
Oznakowanie		brak	brak		
Oświetlenie		brak	brak		
Oświetlenie przeszkód		brak			
Wskaźnik kierunku wiatru		brak			
Minimalne warunki atmosferyczne do startu i lądowania			Dzień	Noc	
		Widzialność	1500 m	Widzialność	3000 m
		Pułap chmur	500 ft	Podstawa chmur	1200 ft
Stale przeszkody: Komin i dwa maszty antenowe h=30m oraz h=40m po południowej stronie; Budynki i drzewa h=18m w sektorach podejścia; h=30m w sektorach obok.					
Ograniczenia lokalne: ADIZ – 7 km do granicy państwowej		Procedury specjalne: Cat. A			
Administrator terenu		UG Dubeninki, tel. 87 615 8137			
Łączność radiotelefoniczna		169,000 MHz (kanał 39); 149,900 (kanał U02)			
Pomoc medyczna, nr tel.		Centr. Dysp. Medyczna Olsztyn, tel. 89 533 7700			
Straż Pożarna, nr tel.		SK KW PSP Olsztyn, tel. 89 534 9763, 89 522 9503			
Policja, nr tel.		KPP Gołdap, tel. 87 615 5400			
Służba ruchu lotniczego		Olsztyn INFO 118,775 MHz, tel. 22 574 5588			
Osłona meteorologiczna		IMGW Okęcie, tel. 22 846 0682, 22 569 4592			
Zabezpieczenie terenu: Straż Pożarna, załoga HEMS					



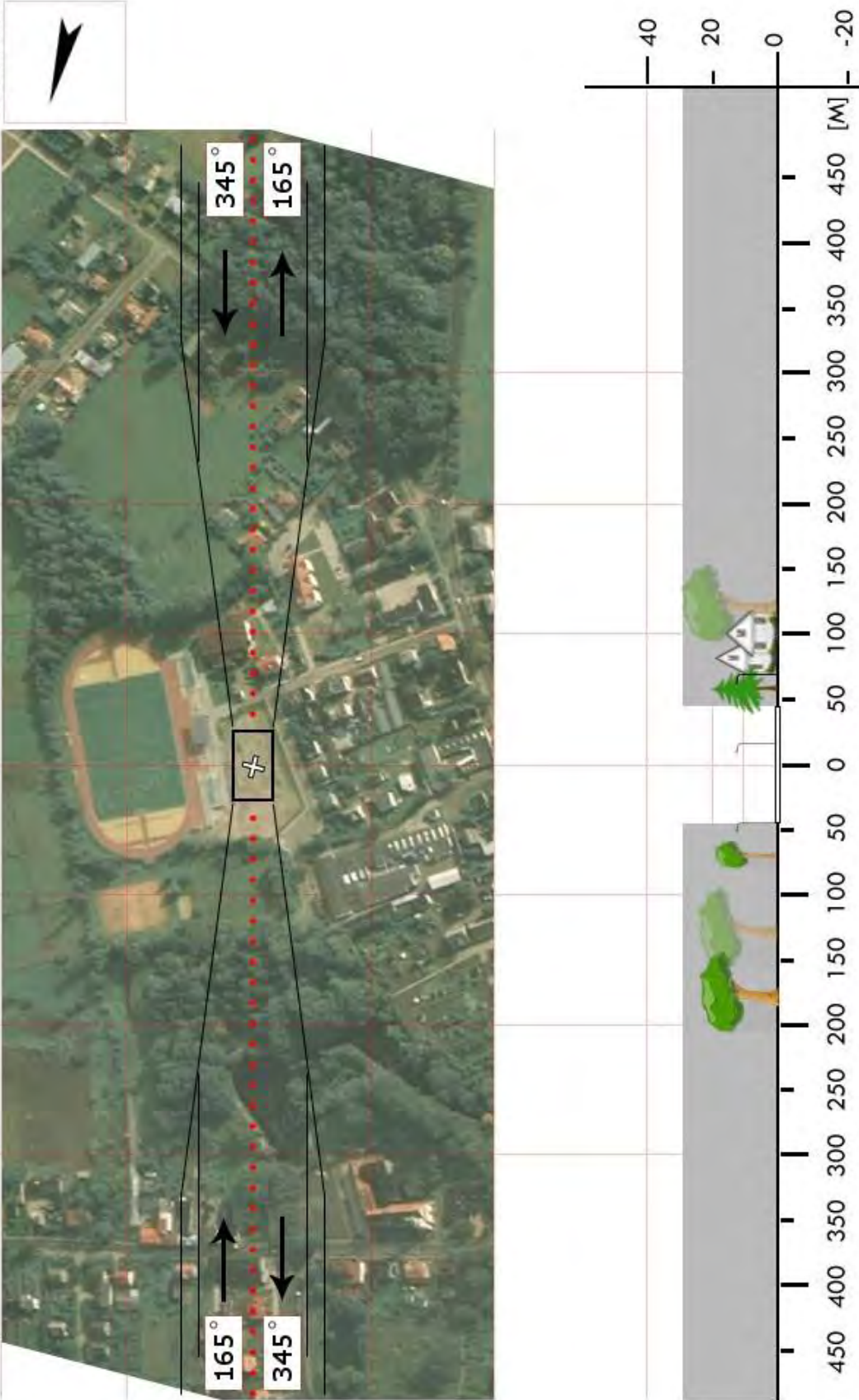
NGO 02	Banie Mazurskie / boisko		Współrzędne geograficzne		54° 14,80' N 022° 02,43' E
	gm. Banie Mazurskie		Wzniesienie nad poziom morza		361 ft
	pow. gołdapski				
	woj. warmińsko-mazurskie				
Stopień trudności		I			
Główny kierunek podejścia		285° / 105°		Światła podejścia	
Główny kierunek startu		105° / 285°		brak	
		FATO		TLOF	
Wymiary		25 x 50 m		15 x 15 m	
Rodzaj nawierzchni		trawa		trawa	
Oznakowanie		brak		brak	
Oświetlenie		brak		brak	
Oświetlenie przeszkód		brak			
Wskaźnik kierunku wiatru		brak			
Minimalne warunki atmosferyczne do startu i lądowania		Dzień		Noc	
		Widzialność		3000 m	
		Pułap chmur		Podstawa chmur	
		1500 m		1200 ft	
Stałe przeszkody: brak					
Ograniczenia lokalne: ADIZ – 10 km do granicy państwowej			Procedury specjalne: brak		
Administrator terenu		Gmina Banie Mazurskie, tel. 87 615 7172			
Łączność radiotelefoniczna		169,000 MHz (kanał 39); 149,900 (kanał U02)			
Pomoc medyczna, nr tel.		Centr. Dysp. Medyczna Olsztyn, tel. 89 533 7700			
Straż Pożarna, nr tel.		SK KW PSP Olsztyn, tel. 89 534 9763, 89 522 9503			
Policja, nr tel.		KPP Gołdap, tel. 87 615 5400			
Służba ruchu lotniczego		Olsztyn INFO 118,775 MHz, tel. 22 574 5588			
Osłona meteorologiczna		IMGW Okęcie, tel. 22 846 0682, 22 650 4485			
Zabezpieczenie terenu: Straż Pożarna, załoga HEMS					

PÓLNOC



NIL 02	Lubawa / boisko *		Współrzędne geograficzne	53° 30,06' N 019° 45,46' E	
	gm. Lubawa (m.)				
	pow. iławski		Wzniesienie nad poziom morza	492 ft	
	woj. warmińsko-mazurskie				
Stopień trudności		Wariant IIb			
Główny kierunek podejścia		345° / 165°	Światła podejścia		
Główny kierunek startu		165° / 345°	brak		
		FATO	TLOF		
Wymiary		25 x 95 m	10 x 10 m		
Rodzaj nawierzchni		trawa	trawa		
Oznakowanie		brak	brak		
Oświetlenie		brak	brak		
Oświetlenie przeszkód		brak			
Wskaźnik kierunku wiatru		brak			
Minimalne warunki atmosferyczne do startu i lądowania			Dzień	Noc	
		Widzialność	1500 m	Widzialność	3000 m
		Pułap chmur	500 ft	Podstawa chmur	1200 ft
Stale przeszkody: Ogrodzenie, na podejściu 165 drzewa – w dalszej odległości wys. do 25m, bliżej do 12m. Po wschodniej stronie trybuny stadionu z wiatą h=6m. Na podejściu 345 budynki i drzewo wys. do 13m; po prawej stronie od podejścia drzewo h=35m. Od zachodu płot, ulica – po jej drugiej stronie zabudowa i latarnie z przewodami. Miejsce po opadach może mieć miękkie podłoże.					
Ograniczenia lokalne: brak		Procedury specjalne: Cat. A zamiar lądowania zgłaszać do recepcji OSiR, tel. 89 645 2418, klucze do bramy w OSP Lubawa			
Administrator terenu		Dyr. OSiR Lubawa, tel. 600 629 999			
Łączność radiotelefoniczna		169,000 MHz (kanał 39); 149,900 (kanał U02)			
Pomoc medyczna, nr tel.		Centr. Dysp. Medyczna Olsztyn, tel. 89 533 7700			
Straż Pożarna, nr tel.		SK KW PSP Olsztyn, tel. 89 534 9763, 89 522 9503			
Policja, nr tel.		KPP Iława, tel. 89 640 7200			
Służba ruchu lotniczego		Olsztyn INFO 118,775 MHz, tel. 22 574 5588			
Osłona meteorologiczna		IMGW Okęcie, tel. 22 846 0682, 22 650 4485			
Zabezpieczenie terenu: Straż Pożarna, załoga HEMS					

PÓLNOC




NIL 03	Rudzienice / boisko		Współrzędne geograficzne	53° 37,97' N 019° 40,17' E	
	gm. Iława				
	pow. iławski		Wzniesienie nad poziom morza	364 ft	
	woj. warmińsko-mazurskie				
Stopień trudności		Wariant IIb			
Główny kierunek podejścia		225° / 045°	Światła podejścia		
Główny kierunek startu		045° / 225°	brak		
		FATO	TLOF		
Wymiary		25 x 95 m	10 x 10 m		
Rodzaj nawierzchni		trawa	trawa		
Oznakowanie		brak	brak		
Oświetlenie		brak	brak		
Oświetlenie przeszkód		brak			
Wskaźnik kierunku wiatru		brak			
Minimalne warunki atmosferyczne do startu i lądowania			Dzień	Noc	
		Widzialność	1500 m	Widzialność	3000 m
		Pułap chmur	500 ft	Podstawa chmur	1200 ft
<p>Stałe przeszkody:</p> <p>Bramki w linii podejść w rozstawie 105m.</p> <p>Na podejściu z kursem 225 blisko drzewa do 30m (po prawej stronie) i 20m po lewej stronie podejścia.</p> <p>Na podejściu z kursem 045 budynki i drzewa do 12m;</p> <p>Po bokach boiska przeszkody do 30m wysokości.</p>					
Ograniczenia lokalne: brak		Procedury specjalne: Cat. A			
Administrator terenu		Wójt, tel. 89 649 0800			
Łączność radiotelefoniczna		169,000 MHz (kanał 39); 149,900 (kanał U02)			
Pomoc medyczna, nr tel.		Centr. Dysp. Medyczna Olsztyn, tel. 89 533 7700			
Straż Pożarna, nr tel.		SK KW PSP Olsztyn, tel. 89 534 9763, 89 522 9503			
Policja, nr tel.		KPP Iława, tel. 89 640 7200			
Służba ruchu lotniczego		Olsztyn INFO 118,775 MHz, tel. 22 574 5588			
Osłona meteorologiczna		IMGW Okęcie, tel. 22 846 0682, 22 650 4485			
<p>Zabezpieczenie terenu:</p> <p>Straż Pożarna, załoga HEMS</p>					




NIL 04	Kisielice / boisko		Współrzędne geograficzne	53° 36,35' N 019° 15,30' E	
	gm. Kisielice				
	pow. ławski		Wzniesienie nad poziom morza	315 ft	
	woj. warmińsko-mazurskie				
Stopień trudności		I			
Główny kierunek podejścia		100°	Światła podejścia		
Główny kierunek startu		280°	brak		
		FATO	TLOF		
Wymiary		25 x 50 m	15 x 15 m		
Rodzaj nawierzchni		trawa	trawa		
Oznakowanie		brak	brak		
Oświetlenie		brak	brak		
Oświetlenie przeszkód		brak			
Wskaźnik kierunku wiatru		brak			
Minimalne warunki atmosferyczne do startu i lądowania			Dzień	Noc	
		Widzialność	1500 m	Widzialność	3000 m
		Pułap chmur	500 ft	Podstawa chmur	1200 ft
Stale przeszkody: W kierunku S, (azymut 187°, odległość 170 m) maszt telefonii komórkowej, h=80 m (262 ft); W kierunku N, (azymut 020°, odległość 205 m) wieża ciśnień, h=62 m (203 ft), W kierunku NW (azymut 300°, odl. 2,61 km) wieża radiowo telewizyjna, h=1050 ft (1391 ft AMSL), i grupa elektrowni wiatrowych, najwyższa 407 ft (751 ft AMSL)					
Ograniczenia lokalne: Ze względu na maszt telefonii komórkowej zakaz lądowania na kierunku (330°÷ 040°) i zakaz startu na kierunku (150°÷ 220°).		Procedury specjalne: brak			
Administrator terenu		Klub Sportowy MLKS OLIMPIA, tel. 552 785 518			
Łączność radiotelefoniczna		169,000 MHz (kanał 39); 149,900 (kanał U02)			
Pomoc medyczna, nr tel.		Centr. Dysp. Medyczna Olsztyn, tel. 89 533 7700			
Straż Pożarna, nr tel.		SK KW PSP Olsztyn, tel. 89 534 9763, 89 522 9503			
Policja, nr tel.		KPP Ława, tel. 89 640 7200			
Służba ruchu lotniczego		Olsztyn INFO 118,775 MHz, tel. 22 574 5588			
Osłona meteorologiczna		IMGW Okęcie, tel. 22 846 0682, 22 650 4485			
Zabezpieczenie terenu: Straż Pożarna, załoga HEMS					

PÓLNOC

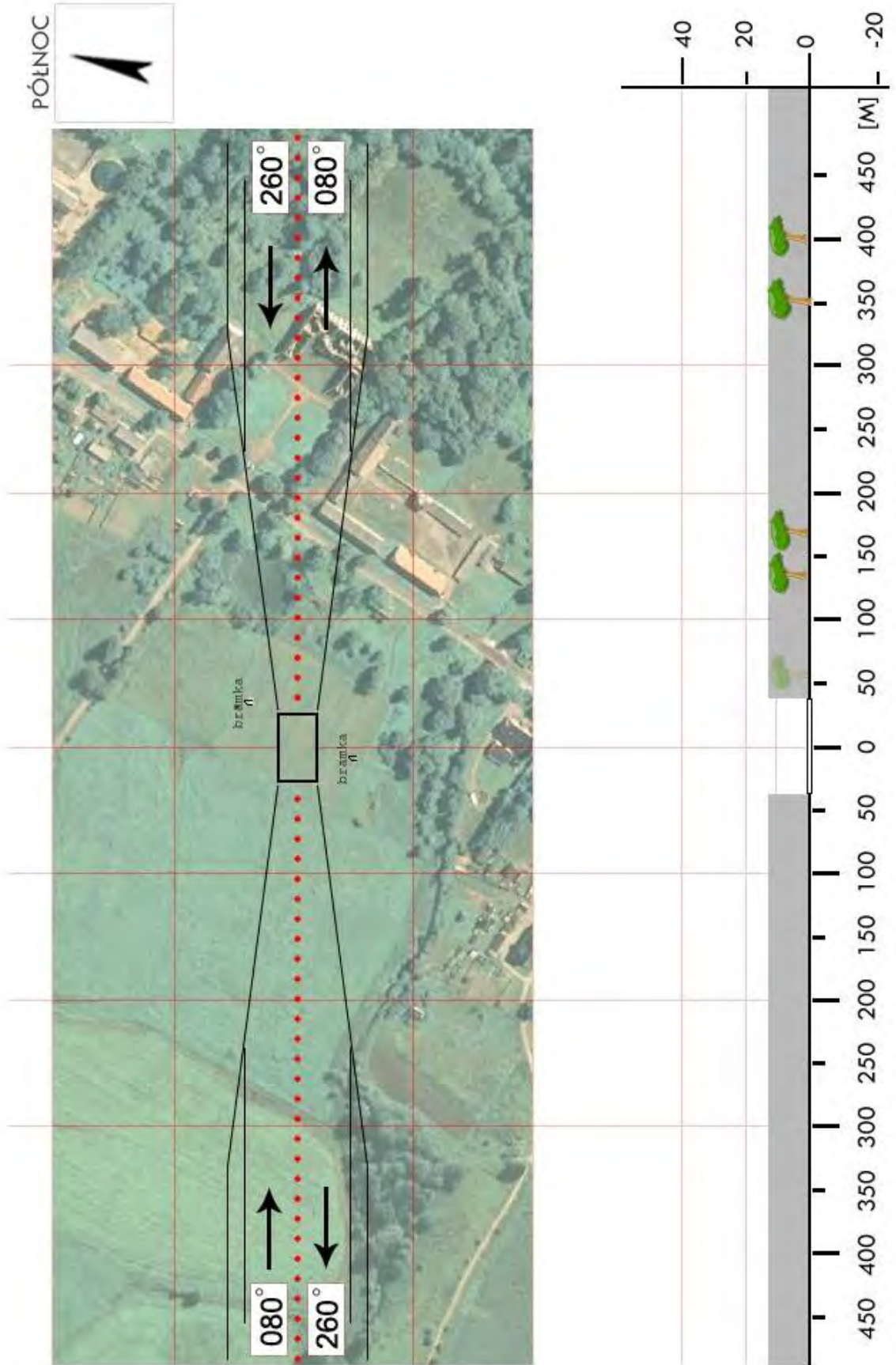


NIL 05	Grabowo-Wałdyki / boisko		Współrzędne geograficzne		53° 33,15' N 019° 49,68' E
	gm. Lubawa-Fijewo		Wzniesienie nad poziom morza		584 ft
	pow. iławski				
	woj. warmińsko-mazurskie				
Stopień trudności		Wariant IIa			
Główny kierunek podejścia		315° / 135°		Światła podejścia	
Główny kierunek startu		135° / 315°		brak	
		FATO		TLOF	
Wymiary		25 x 80 m		15 x 15 m	
Rodzaj nawierzchni		trawa		trawa	
Oznakowanie		brak		brak	
Oświetlenie		brak		brak	
Oświetlenie przeszkód		brak			
Wskaźnik kierunku wiatru		brak			
Minimalne warunki atmosferyczne do startu i lądowania		Dzień		Noc	
		Widzialność	1500 m	Widzialność	3000 m
		Pułap chmur	500 ft	Podstawa chmur	1200 ft
<p>Stałe przeszkody:</p> <p>Bramki w rozstawie 81m.</p> <p>Na podejściu z kursem 315 linia energ. i drzewa h=12m w odl. 45m.</p> <p>Na podejściu z kursm 135 ogrodzenie ORLIKA, drzewa i lampa wys. do 12m odl. 45m.</p> <p>Od północy latarnie i budynek szkoły.</p> <p>Od południa latarnie, drzewa i linia średniego napięcia.</p>					
Ograniczenia lokalne: brak			Procedury specjalne: Cat. A		
Administrator terenu		Wójt Gminy Lubawa-Fijewo, tel. 89 6455410			
Łączność radiotelefoniczna		169,000 MHz (kanał 39); 149,900 (kanał U02)			
Pomoc medyczna, nr tel.		Centr. Dysp. Medyczna Olsztyn, tel. 89 533 7700			
Straż Pożarna, nr tel.		SK KW PSP Olsztyn, tel. 89 534 9763, 89 522 9503			
Policja, nr tel.		KPP Iława, tel. 89 640 7200			
Służba ruchu lotniczego		Olsztyn INFO 118,775 MHz, tel. 22 574 5588			
Osłona meteorologiczna		IMGW Okęcie, tel. 22 846 0682, 22 650 4485			
<p>Zabezpieczenie terenu:</p> <p>Załoga HEMS, Straż Pożarna</p>					

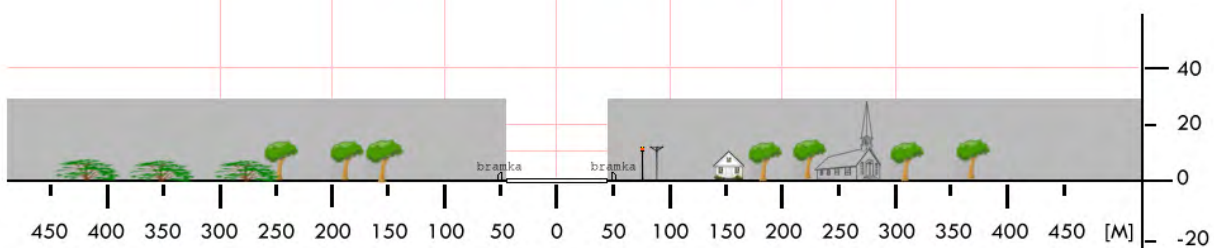
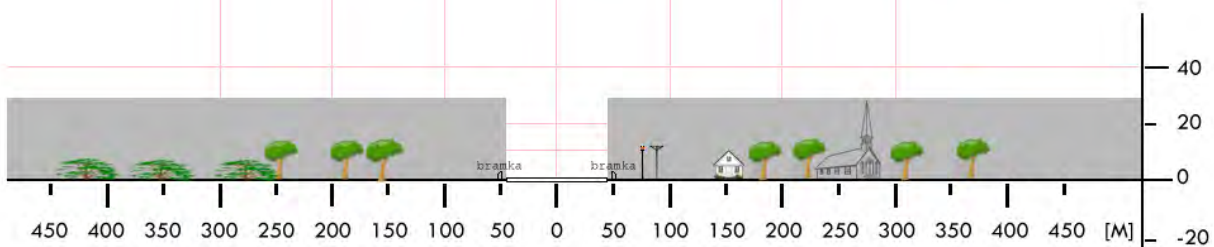
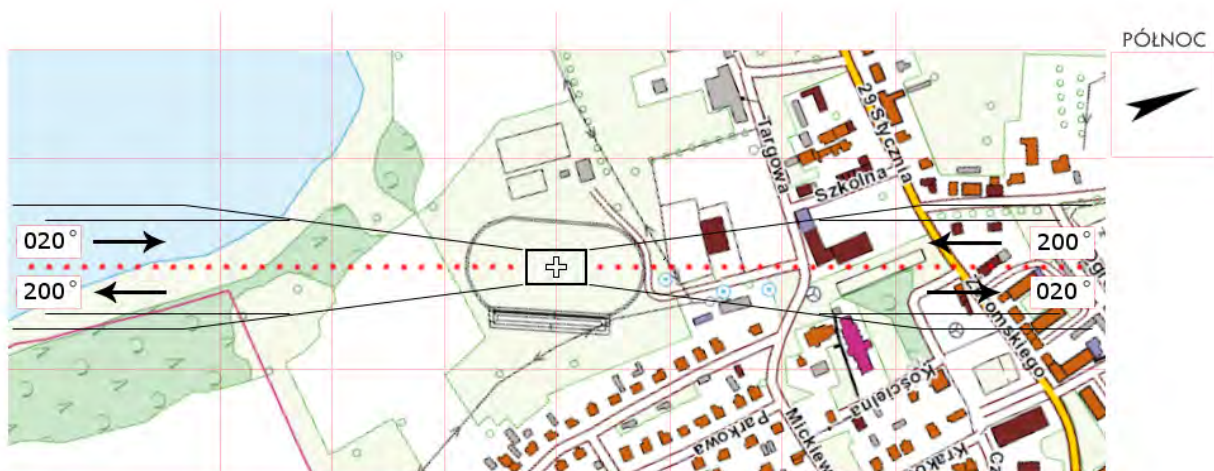
PÓLNOC



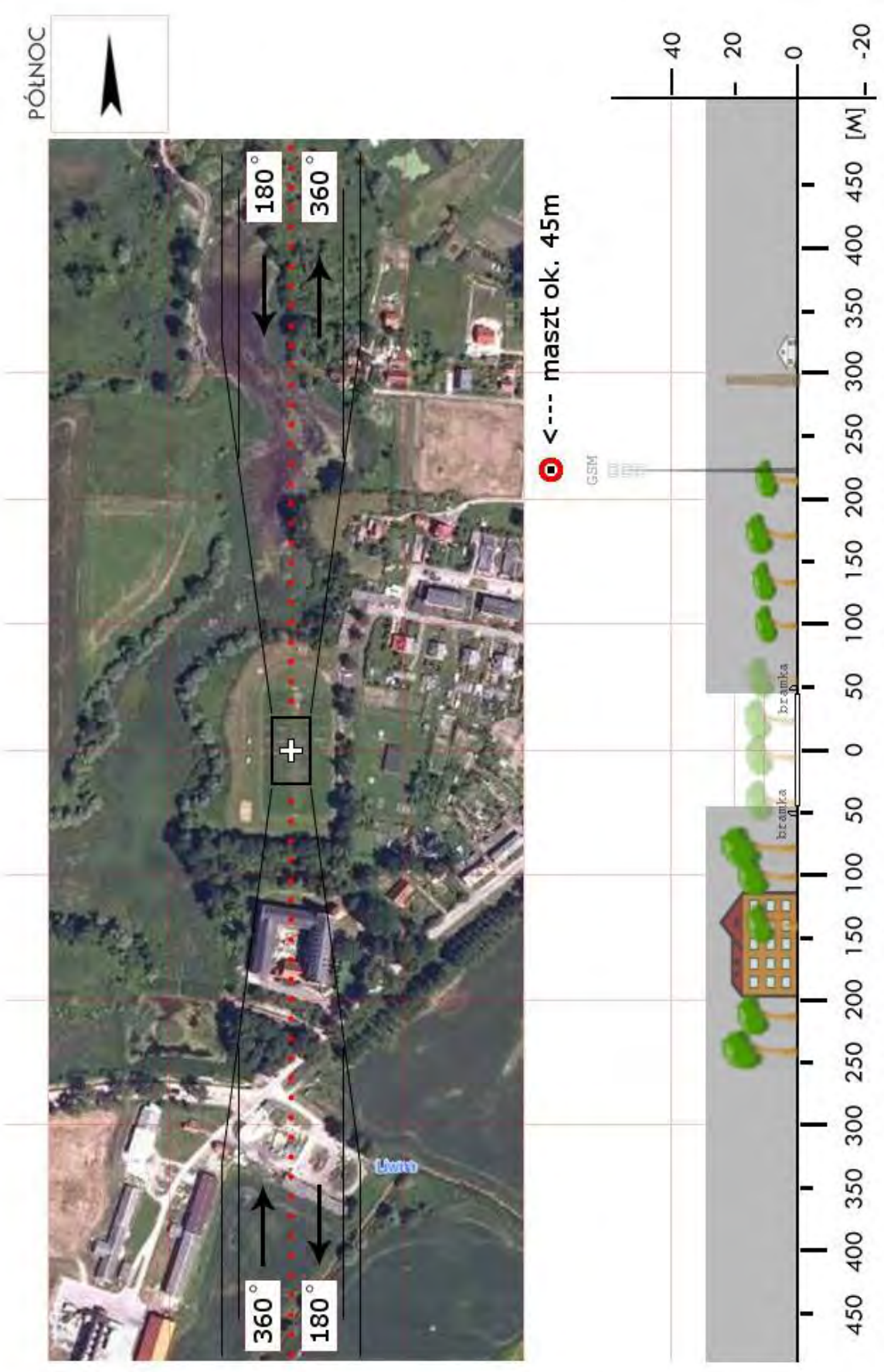
NIL 06	Kamieniec / boisko		Współrzędne geograficzne		53° 46,00' N 019° 22,27' E
	gm. Susz		Wzniesienie nad poziom morza		305 ft
	pow. iławski				
	woj. warmińsko-mazurskie				
Stopień trudności		Wariant IIa			
Główny kierunek podejścia		080° / 260°		Światła podejścia	
Główny kierunek startu		260° / 080°		brak	
		FATO		TLOF	
Wymiary		25 x 75 m		15 x 15 m	
Rodzaj nawierzchni		trawa		trawa	
Oznakowanie		brak		brak	
Oświetlenie		brak		brak	
Oświetlenie przeszkód		brak			
Wskaźnik kierunku wiatru		brak			
Minimalne warunki atmosferyczne do startu i lądowania		Dzień		Noc	
		Widzialność	1500 m	Widzialność	3000 m
		Pułap chmur	500 ft	Podstawa chmur	1200 ft
Stałe przeszkody: Kościół o wysokości ok. 40m na kierunku 180°					
Ograniczenia lokalne: brak			Procedury specjalne: Cat. A		
Administrator terenu		UM Susz, tel. 55 278 6015			
Łączność radiotelefoniczna		169,000 MHz (kanał 39); 149,900 (kanał U02)			
Pomoc medyczna, nr tel.		Centr. Dysp. Medyczna Olsztyn, tel. 89 533 7700			
Straż Pożarna, nr tel.		SK KW PSP Olsztyn, tel. 89 534 9763, 89 522 9503			
Policja, nr tel.		KPP Iława, tel. 89 640 7200			
Służba ruchu lotniczego		Olsztyn INFO 118,775 MHz, tel. 22 574 5588			
Osłona meteorologiczna		IMGW Okęcie, tel. 22 846 0682, 22 650 4485			
Zabezpieczenie terenu: Straż Pożarna, załoga HEMS					



NIL 07	Zalewo / stadion		Współrzędne geograficzne	53° 50,58' N 019° 36,15' E	
	gm. Zalewo				
	pow. ławski		Wzniesienie nad poziom morza	334 ft	
	woj. warmińsko-mazurskie				
Stopień trudności		Wariant IIb			
Główny kierunek podejścia		020° / 200°	Światła podejścia		
Główny kierunek startu		200° / 020°	brak		
		FATO	TLOF		
Wymiary		25 x 95 m	10 x 10 m		
Rodzaj nawierzchni		trawa	trawa		
Oznakowanie		brak	brak		
Oświetlenie		brak	brak		
Oświetlenie przeszkód		brak			
Wskaźnik kierunku wiatru		brak			
Minimalne warunki atmosferyczne do startu i lądowania			Dzień	Noc	
		Widzialność	1500 m	Widzialność	3000 m
		Pułap chmur	500 ft	Podstawa chmur	1200 ft
Stale przeszkody: Linia SN wysokość 10m na kierunku 020° w odległości 90m (lampa antykolizyjna) Drzewa o wysokości 20m na kierunku 200° w odległości 85m Wieża kościoła h=25m na kierunku 030° w odległości 260m Boisko Orlik: lampy o wysokości 10m po stronie zachodniej w odległości 70m.					
Ograniczenia lokalne: brak		Procedury specjalne: Cat. A			
Administrator terenu		UG Zalewo, tel. 89 758 8377			
Łączność radiotelefoniczna		169,000 MHz (kanał 39); 149,900 (kanał U02)			
Pomoc medyczna, nr tel.		Centr. Dysp. Medyczna Olsztyn, tel. 89 533 7700			
Straż Pożarna, nr tel.		SK KW PSP Olsztyn, tel. 89 534 9763, 89 522 9503			
Policja, nr tel.		KPP Ława, tel. 89 640 7200			
Służba ruchu lotniczego		Olsztyn INFO 118,775 MHz, tel. 22 574 5588			
Osłona meteorologiczna		IMGW Okęcie, tel. 22 846 0682, 22 569 4592			
Zabezpieczenie terenu: Straż Pożarna, załoga HEMS					


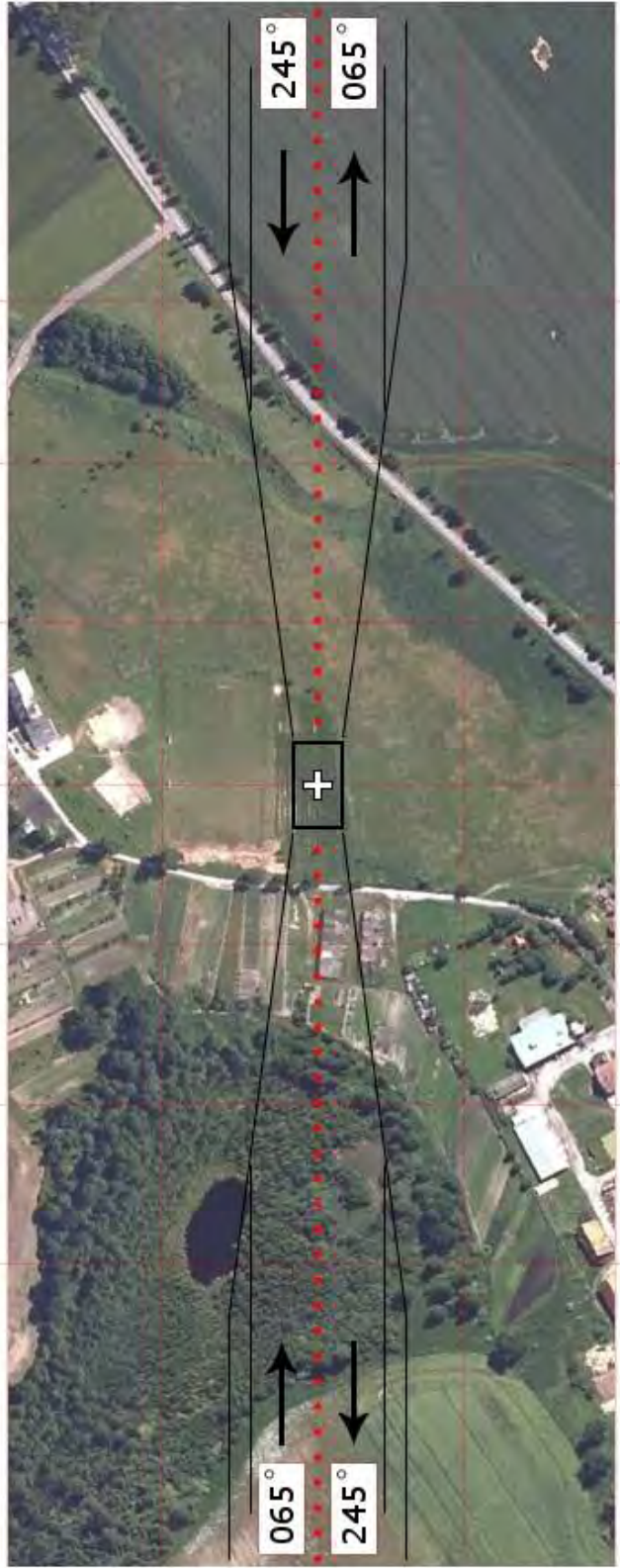


NKE 02	Barciany / boisko		Współrzędne geograficzne	54° 12,92' N 021° 20,88' E
	gm. Barciany			
	pow. kętrzyński		Wzniesienie nad poziom morza	213 ft
	woj. warmińsko-mazurskie			
Stopień trudności	Wariant IIb			
Główny kierunek podejścia	180° / 360°	Światła podejścia		
Główny kierunek startu	360° / 180°	brak		
	FATO	TLOF		
Wymiary	25 x 95 m	10 x 10 m		
Rodzaj nawierzchni	trawa	trawa		
Oznakowanie	brak	brak		
Oświetlenie	brak	brak		
Oświetlenie przeszkód	brak			
Wskaźnik kierunku wiatru	brak			
Minimalne warunki atmosferyczne do startu i lądowania		Dzień		Noc
	Widzialność	1500 m	Widzialność	3000 m
	Pułap chmur	500 ft	Podstawa chmur	1200 ft
Stałe przeszkody: Maszt GSM h=45m na kierunku 042 w odl. 300m (240m od osi podejścia); S: drzewa do 28m i zamek h=30; E: drzewa do 20m; W i NW: drzewa do 10m.				
Ograniczenia lokalne: ADIZ (12 km do granicy państwowej)		Procedury specjalne: Cat. A		
Administrator terenu	Gmina Barciany, tel. 89 753 1003			
Łączność radiotelefoniczna	169,000 MHz (kanał 39); 149,900 (kanał U02)			
Pomoc medyczna, nr tel.	Centr. Dysp. Medyczna Olsztyn, tel. 89 533 7700			
Straż Pożarna, nr tel.	SK KW PSP Olsztyn, tel. 89 534 9763, 89 522 9503			
Policja, nr tel.	KPP Kętrzyn, tel. 89 752 9200			
Służba ruchu lotniczego	Olsztyn INFO 118,775 MHz, tel. 22 574 5588			
Ośłona meteorologiczna	IMGW Okęcie, tel. 22 846 0682, 22 650 4485			
Zabezpieczenie terenu: Straż Pożarna, załoga HEMS				





NKE 03	Łazdoje / boisko		Współrzędne geograficzne	54° 00,01' N 021° 17,63' E	
	gm. Kętrzyn				
	pow. kętrzyński		Wzniesienie nad poziom morza	367 ft	
	woj. warmińsko-mazurskie				
Stopień trudności		Wariant IIb			
Główny kierunek podejścia		245° / 065°	Światła podejścia		
Główny kierunek startu		065° / 245°	brak		
		FATO	TLOF		
Wymiary		25 x 95 m	10 x 10 m		
Rodzaj nawierzchni		trawa	trawa		
Oznakowanie		brak	brak		
Oświetlenie		brak	brak		
Oświetlenie przeszkód		brak			
Wskaźnik kierunku wiatru		brak			
Minimalne warunki atmosferyczne do startu i lądowania			Dzień	Noc	
		Widzialność	1500 m	Widzialność	3000 m
		Pułap chmur	500 ft	Podstawa chmur	1200 ft
Stale przeszkody: Miejsce wyznaczono na boisku dodatkowym w kształcie klina rozszerzającego się na zachód; Na podejściu od zachodu linia energetyczna h=10m, droga i drzewa liściaste do 20m; Na podejściu od wschodu przeszkód brak; Teren obniża się w kierunku E i SE ok. 8m w odl. 50m od środka boiska; Od północy ogrodzone boisko główne.					
Ograniczenia lokalne: brak		Procedury specjalne: Cat. A			
Administrator terenu		Wójt, tel. 89 751 2474			
Łączność radiotelefoniczna		169,000 MHz (kanał 39); 149,900 (kanał U02)			
Pomoc medyczna, nr tel.		Centr. Dysp. Medyczna Olsztyn, tel. 89 533 7700			
Straż Pożarna, nr tel.		SK KW PSP Olsztyn, tel. 89 534 9763, 89 522 9503			
Policja, nr tel.		KPP Kętrzyn, tel. 89 752 9200			
Służba ruchu lotniczego		Olsztyn INFO 118,775 MHz, tel. 22 574 5588			
Osłona meteorologiczna		IMGW Okęcie, tel. 22 846 0682, 22 650 4485			
Zabezpieczenie terenu: Straż Pożarna, załoga HEMS					

PÓLNOC




NKE 04	Glitajny / boisko		Współrzędne geograficzne	54° 11,17' N 021° 09,53' E
	gm. Korsze			
	pow. kętrzyński		Wzniesienie nad poziom morza	170 ft
	woj. warmińsko-mazurskie			
Stopień trudności		Wariant IIb		
Główny kierunek podejścia		065° / 245°	Światła podejścia	
Główny kierunek startu		245° / 065°	brak	
		FATO	TLOF	
Wymiary		25 x 95 m	15 x 15 m	
Rodzaj nawierzchni		trawa	trawa	
Oznakowanie		brak	brak	
Oświetlenie		brak	brak	
Oświetlenie przeszkód		brak		
Wskaźnik kierunku wiatru		brak		
Minimalne warunki atmosferyczne do startu i lądowania		Dzień		Noc
		Widzialność	1500 m	Widzialność 3000 m
		Pułap chmur	500 ft	Podstawa chmur 1200 ft
Stałe przeszkody:				
Budynki mieszkalne i gospodarcze h=10-15m na kierunku 295-015° w odl. 72-95m Drzewa h=8-18m na kierunku 025-105° w odl. 65-95m Linia NN h=12m na kierunku 125-205° w odległości 67-92m Drzewa h=10-16m na kierunku 235-295° w odl. 60-90m				
Ograniczenia lokalne:		Procedury specjalne:		
brak		Cat. A		
Administrator terenu		Gmina Korsze, tel. 89 754 1828		
Łączność radiotelefoniczna		169,000 MHz (kanał 39); 149,900 (kanał U02)		
Pomoc medyczna, nr tel.		DM14-01 Olsztyn, tel. 89 512 1556, 89 524 9499		
Straż Pożarna, nr tel.		PSP WSKR, tel. 89 522 9503		
Policja, nr tel.		KWP Oficer dyż., tel. 89 522 5303		
Służba ruchu lotniczego		ATC lub FIS dla danej przestrzeni lub obszaru		
Osłona meteorologiczna		CBPL (IMGW) Warszawa, tel. 22 569 4592, -4584, 503 122 805		
Zabezpieczenie terenu:				
Straż Pożarna, załoga HEMS				

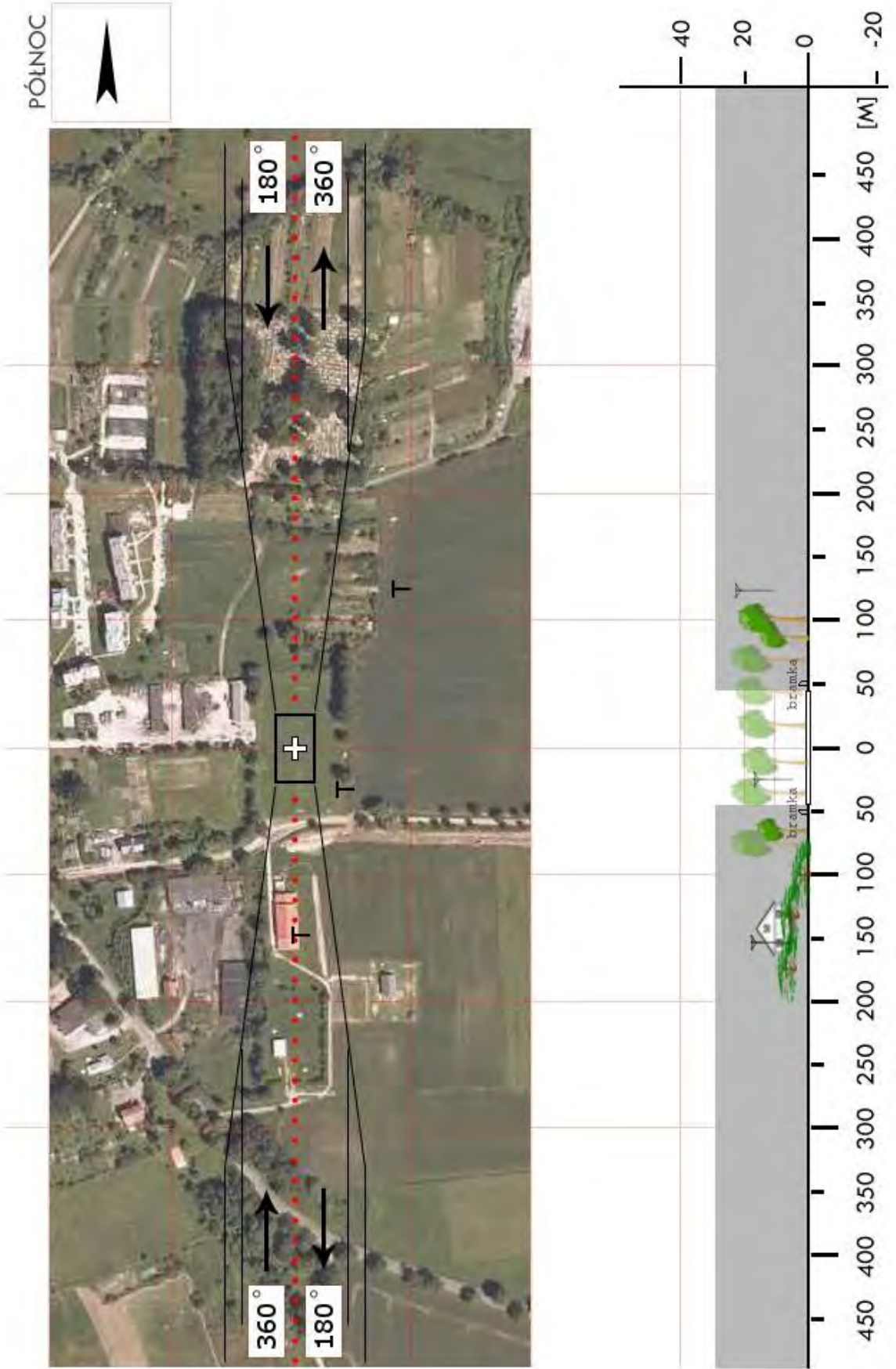


NKE 05	Robawy / boisko		Współrzędne geograficzne		54° 02,27' N 021° 09,17' E	
	gm. Reszel		Wzniesienie nad poziom morza		394 ft	
	pow. kętrzyński					
	woj. warmińsko-mazurskie					
Stopień trudności		I				
Główny kierunek podejścia		160° / 340°		Światła podejścia		
Główny kierunek startu		340° / 160°		brak		
		FATO		TLOF		
Wymiary		25 x 50 m		15 x 15 m		
Rodzaj nawierzchni		trawa		trawa		
Oznakowanie		brak		brak		
Oświetlenie		brak		brak		
Oświetlenie przeszkód		brak				
Wskaźnik kierunku wiatru		brak				
Minimalne warunki atmosferyczne do startu i lądowania		Dzień		Noc		
		Widzialność	1500 m	Widzialność	3000 m	
		Pułap chmur	500 ft	Podstawa chmur	1200 ft	
Stale przeszkody: Pojedyncze drzewa na kierunku podejścia 160.						
Ograniczenia lokalne: brak			Procedury specjalne: brak			
Administrator terenu		Gmina Reszel, tel. 89 755 3900				
Łączność radiotelefoniczna		169,000 MHz (kanał 39); 149,900 (kanał U02)				
Pomoc medyczna, nr tel.		Centr. Dysp. Medyczna Olsztyn, tel. 89 533 7700				
Straż Pożarna, nr tel.		SK KW PSP Olsztyn, tel. 89 534 9763, 89 522 9503				
Policja, nr tel.		KPP Kętrzyn, tel. 89 752 9200				
Służba ruchu lotniczego		Olsztyn INFO 118,775 MHz, tel. 22 574 5588				
Osłona meteorologiczna		IMGW Okęcie, tel. 22 846 0682, 22 650 4485				
Zabezpieczenie terenu: Załoga HEMS, Straż Pożarna						

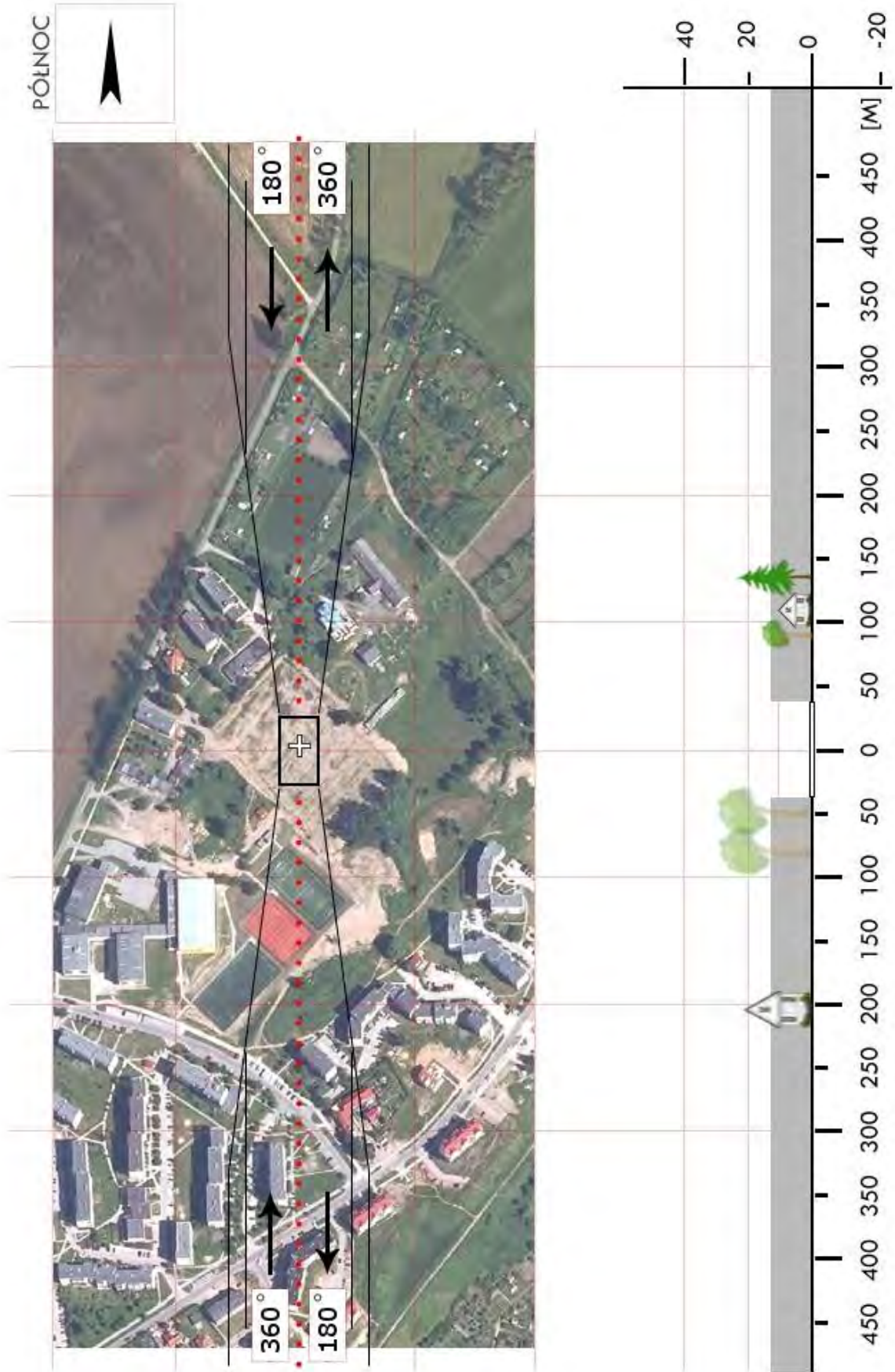
PÓLNOC



NKE 06	Srokowo / boisko		Współrzędne geograficzne	54° 12,85' N	
	gm. Srokowo			021° 31,84' E	
	pow. kętrzyński		Wzniesienie nad poziom morza	328 ft	
	woj. warmińsko-mazurskie				
Stopień trudności		Wariant IIb			
Główny kierunek podejścia		180° / 360°	Światła podejścia		
Główny kierunek startu		360° / 180°	brak		
		FATO	TLOF		
Wymiary		25 x 95 m	15 x 15 m		
Rodzaj nawierzchni		trawa	trawa		
Oznakowanie		brak	brak		
Oświetlenie		brak	brak		
Oświetlenie przeszkód		brak			
Wskaźnik kierunku wiatru		brak			
Minimalne warunki atmosferyczne do startu i lądowania			Dzień	Noc	
		Widzialność	1500 m	Widzialność	3000 m
		Pułap chmur	500 ft	Podstawa chmur	1200 ft
Stale przeszkody: Na podejściu od północy drzewa do 20m, bramka; Na podejściu od południa dom h=16m nad poziom płyty, linia SN przebiegająca od południowego wschodu, drzewa do 15m, płot i bramka; Po bokach drzewa do 24m.					
Ograniczenia lokalne: ADIZ (12,5 km do granicy państwowej)		Procedury specjalne: Cat. A			
Administrator terenu		Gmina Srokowo, tel. 89 753 4006			
Łączność radiotelefoniczna		169,000 MHz (kanał 39); 149,900 (kanał U02)			
Pomoc medyczna, nr tel.		Centr. Dysp. Medyczna Olsztyn, tel. 89 533 7700			
Straż Pożarna, nr tel.		SK KW PSP Olsztyn, tel. 89 534 9763, 89 522 9503			
Policja, nr tel.		KPP Kętrzyn, tel. 89 752 9200			
Służba ruchu lotniczego		Olsztyn INFO 118,775 MHz, tel. 22 574 5588			
Osłona meteorologiczna		IMGW Okęcie, tel. 22 846 0682, 22 650 4485			
Zabezpieczenie terenu: Straż Pożarna, załoga HEMS					

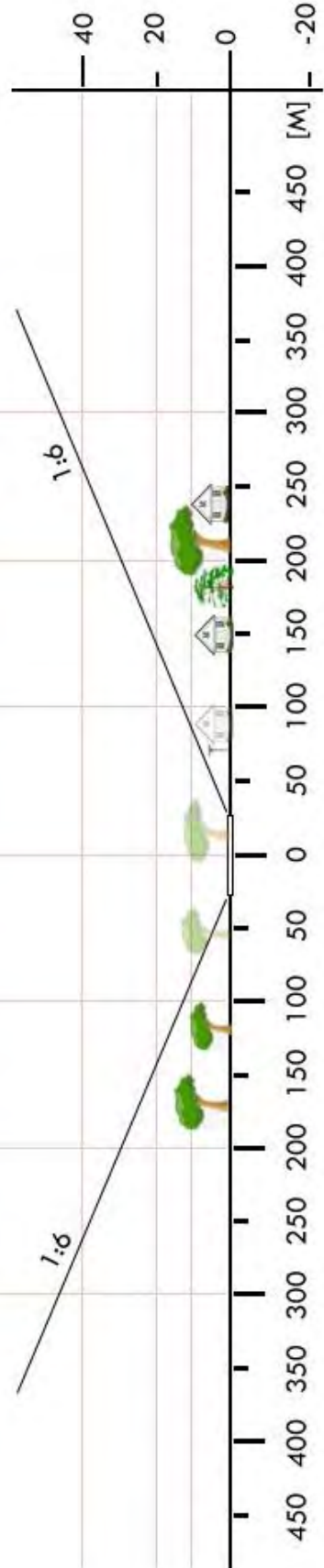


NLI 01	Lidzbark Warmiński / boisko		Współrzędne geograficzne		54° 08,24' N 020° 35,43' E	
	gm. Lidzbark Warmiński (m.)					
	pow. lidzbarski		Wzniesienie nad poziom morza		292 ft	
	woj. warmińsko-mazurskie					
Stopień trudności			Wariant IIa			
Główny kierunek podejścia			360° / 180°		Światła podejścia	
Główny kierunek startu			180° / 360°		brak	
			FATO		TLOF	
Wymiary			25 x 80 m		10 x 10 m	
Rodzaj nawierzchni			trawa		trawa	
Oznakowanie			brak		brak	
Oświetlenie			brak		brak	
Oświetlenie przeszkód			brak			
Wskaźnik kierunku wiatru			brak			
Minimalne warunki atmosferyczne do startu i lądowania			Dzień		Noc	
			Widzialność		3000 m	
			Pułap chmur		1200 ft	
Stale przeszkody:			<p>Bramki poza sektorami podejść. Na podejściu z kursem 360 bloki mieszkalne h=20 w odl. powyżej 200m, bliżej kort tenisowy z lampami h=8m; Na podejściu z kursem 180 drzewa h=20m w odl. 100m.</p>			
Ograniczenia lokalne: brak			Procedury specjalne: Cat. A			
Administrator terenu			UM, tel. 89 767 8500			
Łączność radiotelefoniczna			169,000 MHz (kanał 39); 149,900 (kanał U02)			
Pomoc medyczna, nr tel.			Centr. Dysp. Medyczna Olsztyn, tel. 89 533 7700			
Straż Pożarna, nr tel.			SK KW PSP Olsztyn, tel. 89 534 9763, 89 522 9503			
Policja, nr tel.			KPP Lidzbark Warmiński, tel. 89 767 7200			
Służba ruchu lotniczego			Olsztyn INFO 118,775 MHz, tel. 22 574 5588			
Osłona meteorologiczna			IMGW Okęcie, tel. 22 8460682, 22 650 4485			
Zabezpieczenie terenu:			Straż Pożarna, załoga HEMS			




NLI 02	Kierwiny / łąka		Współrzędne geograficzne		54° 06,40' N 020° 41,53' E
	gm. Kiwity		Wzniesienie nad poziom morza		381 ft
	pow. lidzbarski				
	woj. warmińsko-mazurskie				
Stopień trudności		I			
Główny kierunek podejścia		150° / 330°		Światła podejścia	
Główny kierunek startu		330° / 150°		brak	
		FATO		TLOF	
Wymiary		25 x 50 m		15 x 15 m	
Rodzaj nawierzchni		trawa		trawa	
Oznakowanie		brak		brak	
Oświetlenie		brak		brak	
Oświetlenie przeszkód		brak			
Wskaźnik kierunku wiatru		brak			
Minimalne warunki atmosferyczne do startu i lądowania		Dzień		Noc	
		Widzialność	1500 m	Widzialność	3000 m
		Pułap chmur	500 ft	Podstawa chmur	1200 ft
Stale przeszkody: Linia energetyczna h=8m po str. E w odległości 60m; Drzewa h=20m na kier. S w odległości 140m; Budynek gospodarczy h=10m na kier. S w odległości 120m; Drzewa przy drodze h=15m po str. N i W w odległości 200-600m.					
Ograniczenia lokalne: brak			Procedury specjalne: brak		
Administrator terenu		UG Kiwity, tel. 89 7660995 / 668291260			
Łączność radiotelefoniczna		169,000 MHz (kanał 39); 149,900 (kanał U02)			
Pomoc medyczna, nr tel.		Centr. Dysp. Medyczna Olsztyn, tel. 89 533 7700			
Straż Pożarna, nr tel.		SK KW PSP Olsztyn, tel. 89 534 9763, 89 522 9503			
Policja, nr tel.		KPP Lidzbark Warmiński, tel. 89 767 7200			
Służba ruchu lotniczego		Olsztyn INFO 118,775 MHz, tel. 22 574 5588			
Osłona meteorologiczna		IMGW Okęcie, tel. 22 846 0682, 22 650 4485			
Zabezpieczenie terenu: Straż Pożarna, załoga HEMS					

PÓLNOC



NLI 03	Pilnik / boisko		Współrzędne geograficzne	54° 07,19' N 020° 33,52' E	
	gm. Lidzbark Warmiński				
	pow. lidzbarski		Wzniesienie nad poziom morza	262 ft	
	woj. warmińsko-mazurskie				
Stopień trudności		Wariant IIb			
Główny kierunek podejścia		080° / 260°	Światła podejścia		
Główny kierunek startu		260° / 080°	brak		
		FATO	TLOF		
Wymiary		25 x 95 m	10 x 10 m		
Rodzaj nawierzchni		trawa	trawa		
Oznakowanie		brak	brak		
Oświetlenie		brak	brak		
Oświetlenie przeszkód		brak			
Wskaźnik kierunku wiatru		brak			
Minimalne warunki atmosferyczne do startu i lądowania			Dzień	Noc	
		Widzialność	1500 m	Widzialność	3000 m
		Pułap chmur	500 ft	Podstawa chmur	1200 ft
<p>Stałe przeszkody: Bramki w rozstawie 96m. Na podejściu 080 budynek wys. 15m. Prócz drzew o wysokości 25m po bokach podejść brak jest istotnych przeszkód.</p>					
Ograniczenia lokalne: brak		Procedury specjalne: Cat. A			
Administrator terenu		Wójt, tel. 89 767 3274			
Łączność radiotelefoniczna		169,000 MHz (kanał 39); 149,900 (kanał U02)			
Pomoc medyczna, nr tel.		Centr. Dysp. Medyczna Olsztyn, tel. 89 533 7700			
Straż Pożarna, nr tel.		SK KW PSP Olsztyn, tel. 89 534 9763, 89 522 9503			
Policja, nr tel.		KPP Lidzbark Warmiński, tel. 89 767 7200			
Służba ruchu lotniczego		Olsztyn INFO 118,775 MHz, tel. 22 574 5588			
Osłona meteorologiczna		IMGW Okęcie, tel. 22 846 0682, 22 650 4485			
<p>Zabezpieczenie terenu: Straż Pożarna, załoga HEMS</p>					

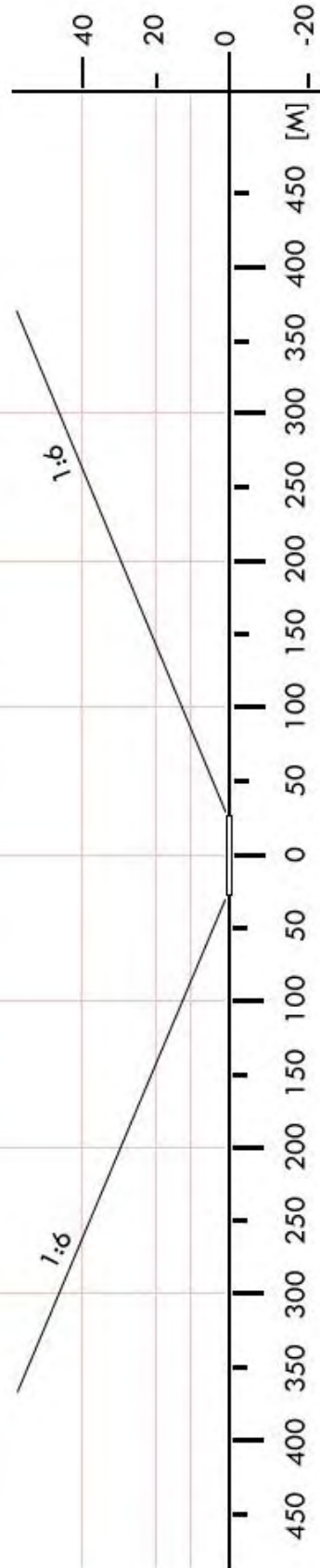
PÓŁNOC



NLI 04	Lubomino / boisko		Współrzędne geograficzne	54° 03,67' N 020° 14,73' E	
	gm. Lubomino				
	pow. lidzbarski		Wzniesienie nad poziom morza	295 ft	
	woj. warmińsko-mazurskie				
Stopień trudności		I			
Główny kierunek podejścia		025° / 205°		Światła podejścia	
Główny kierunek startu		205° / 025°		brak	
		FATO		TLOF	
Wymiary		25 x 50 m		10 x 10 m	
Rodzaj nawierzchni		trawa		trawa	
Oznakowanie		brak		brak	
Oświetlenie		brak		brak	
Oświetlenie przeszkód		brak			
Wskaźnik kierunku wiatru		brak			
Minimalne warunki atmosferyczne do startu i lądowania		Dzień		Noc	
		Widzialność		3000 m	
		Pułap chmur		1200 ft	
Stale przeszkody: Brak istotnych przeszkód terenowych na kierunku startu i lądowania					
Ograniczenia lokalne: brak			Procedury specjalne: brak		
Administrator terenu		UG Lubomino, tel. 89 532 44 50			
Łączność radiotelefoniczna		169,000 MHz (kanał 39); 149,900 (kanał U02)			
Pomoc medyczna, nr tel.		Centr. Dysp. Medyczna Olsztyn, tel. 89 533 7700			
Straż Pożarna, nr tel.		SK KW PSP Olsztyn, tel. 89 534 9763, 89 522 9503			
Policja, nr tel.		KPP Lidzbark Warmiński, tel. 89 767 7200			
Służba ruchu lotniczego		Olsztyn INFO 118,775 MHz, tel. 22 574 5588			
Osłona meteorologiczna		IMGW Okęcie, tel. 22 846 0682, 22 650 4485			
Zabezpieczenie terenu: Załoga HEMS, Straż Pożarna					

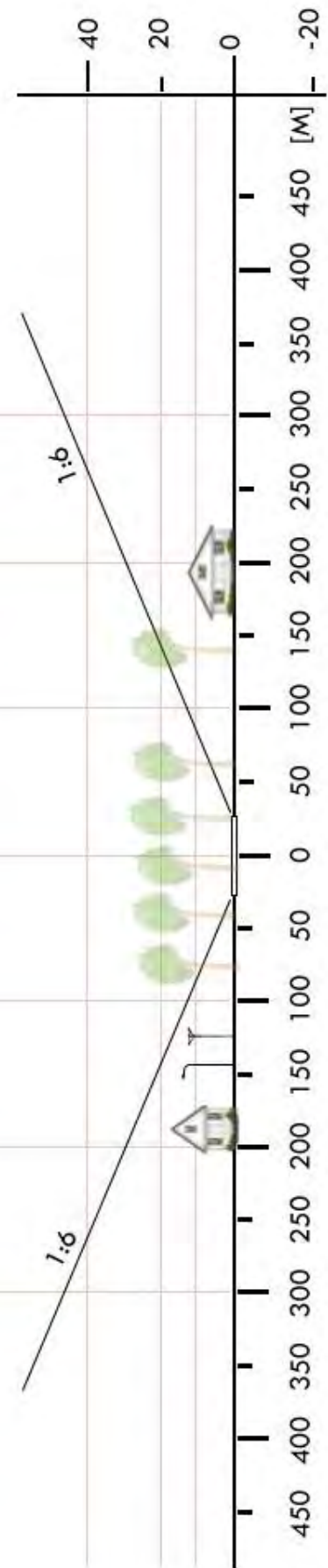
NLI 05	Orneta / nieczynne lotnisko		Współrzędne geograficzne		54° 07,85' N 020° 06,12' E
	gm. Orneta		Wzniesienie nad poziom morza		197 ft
	pow. lidzbarski				
	woj. warmińsko-mazurskie				
Stopień trudności		I			
Główny kierunek podejścia		060° / 240°		Światła podejścia	
Główny kierunek startu		240° / 060°		brak	
		FATO		TLOF	
Wymiary		25 x 50 m		15 x 15 m	
Rodzaj nawierzchni		beton		beton	
Oznakowanie		brak		brak	
Oświetlenie		brak		brak	
Oświetlenie przeszkód		brak			
Wskaźnik kierunku wiatru		brak			
Minimalne warunki atmosferyczne do startu i lądowania		Dzień		Noc	
		Widzialność	1500 m	Widzialność	3000 m
		Pułap chmur	500 ft	Podstawa chmur	1200 ft
Stałe przeszkody: brak					
Ograniczenia lokalne: brak			Procedury specjalne: brak		
Administrator terenu		Agencja Nieruchomości Rolnych, tel. 55 2421116, wew. 25			
Łączność radiotelefoniczna		169,000 MHz (kanał 39); 149,900 (kanał U02)			
Pomoc medyczna, nr tel.		Centr. Dysp. Medyczna Olsztyn, tel. 89 533 7700			
Straż Pożarna, nr tel.		SK KW PSP Olsztyn, tel. 89 534 9763, 89 522 9503			
Policja, nr tel.		KPP Lidzbark Warmiński, tel. 89 767 7200			
Służba ruchu lotniczego		Olsztyn INFO 118,775 MHz, tel. 22 574 5588			
Osłona meteorologiczna		IMGW Okęcie, tel. 22 846 0682, 22 650 4485			
Zabezpieczenie terenu: Straż Pożarna					

PÓLNOC

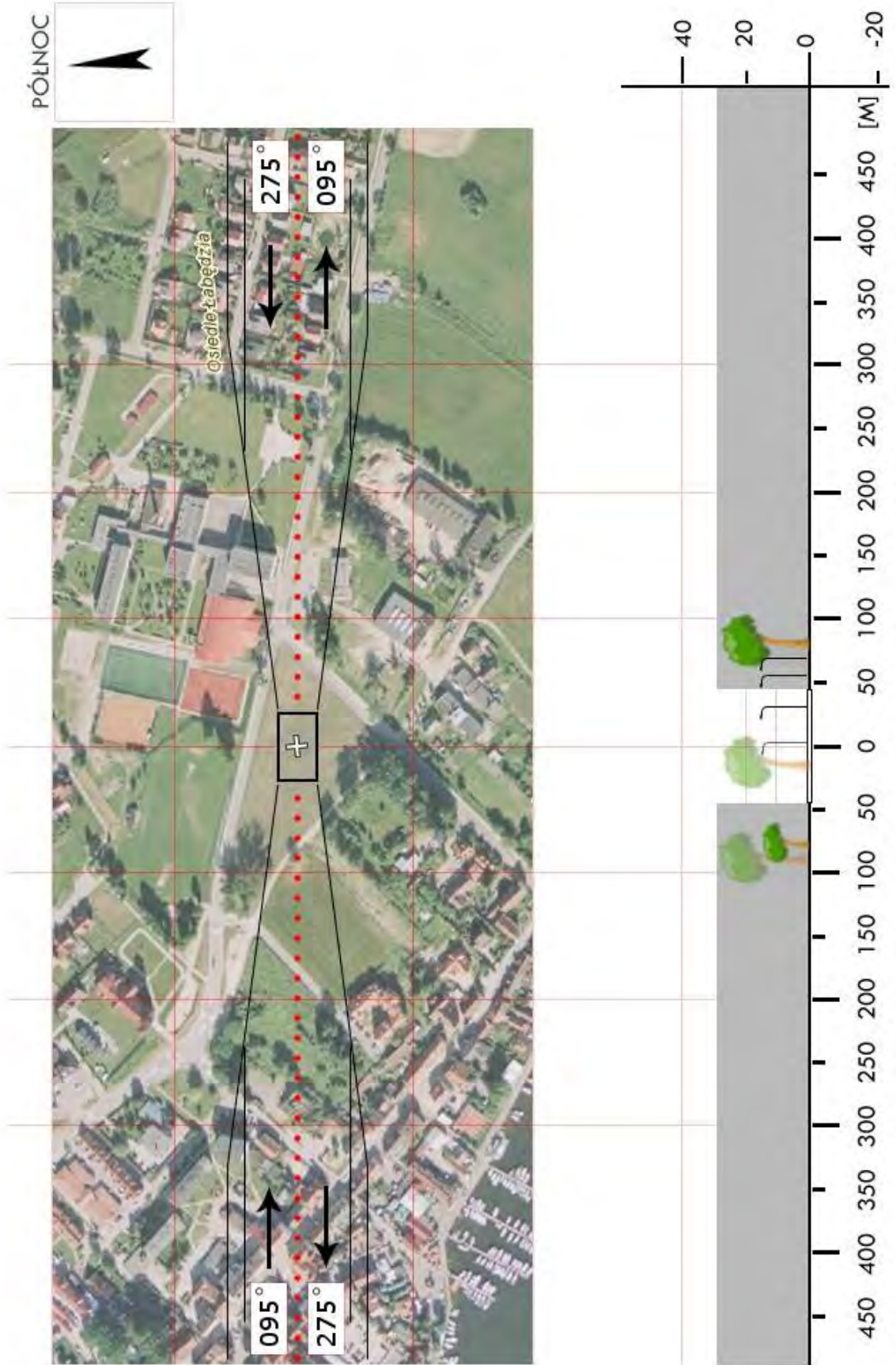


NMR 01	Mragowo / łączka *		Współrzędne geograficzne	53° 50,79' N 021° 18,32' E	
	gm. Mragowo (m.)				
	pow. mragowski		Wzniesienie nad poziom morza	433 ft	
	woj. warmińsko-mazurskie				
Stopień trudności		I			
Główny kierunek podejścia		335° / 155°	Światła podejścia		
Główny kierunek startu		155° / 335°	brak		
		FATO	TLOF		
Wymiary		25 x 50 m	10 x 10 m		
Rodzaj nawierzchni		trawa	trawa		
Oznakowanie		brak	brak		
Oświetlenie		brak	brak		
Oświetlenie przeszkód		brak			
Wskaźnik kierunku wiatru		brak			
Minimalne warunki atmosferyczne do startu i lądowania			Dzień	Noc	
		Widzialność	1500 m	Widzialność	3000 m
		Pułap chmur	500 ft	Podstawa chmur	1200 ft
<p>Stałe przeszkody:</p> <p>Na podejściu z kursem 155 budynki, latarnie i linia energetyczna – w dalszej odległości komin; Na podejściu z kursem 335 budynki. Wszystkie przeszkody poniżej ścieżki 1:6. Wzdłuż ulicy od wschodu wysokie drzewa do 30m.</p>					
Ograniczenia lokalne: brak		Procedury specjalne: brak			
Administrator terenu		Burmistrz, tel. 89 741 9000			
Łączność radiotelefoniczna		169,000 MHz (kanał 39); 149,900 (kanał U02)			
Pomoc medyczna, nr tel.		Centr. Dysp. Medyczna Olsztyn, tel. 89 533 7700			
Straż Pożarna, nr tel.		SK KW PSP Olsztyn, tel. 89 534 9763, 89 522 9503			
Policja, nr tel.		KPP Mragowo, tel. 89 7414 9200			
Służba ruchu lotniczego		Olsztyn INFO 118,775 MHz, tel. 22 574 5588			
Osłona meteorologiczna		IMGW Okęcie, tel. 22 846 0682, 22 650 4485			
<p>Zabezpieczenie terenu: Straż Pożarna, załoga HEMS</p> <p>-----</p> <p>* osiedle Nikutowo</p>					

PÓLNOC




NMR 02	Mikołajki / plac		Współrzędne geograficzne	53° 47,99' N 021° 34,76' E	
	gm. Mikołajki				
	pow. mragowski		Wzniesienie nad poziom morza	400 ft	
	woj. warmińsko-mazurskie				
Stopień trudności		Wariant IIb			
Główny kierunek podejścia		095° / 275°	Światła podejścia		
Główny kierunek startu		275° / 095°	brak		
		FATO	TLOF		
Wymiary		25 x 95 m	15 x 15 m		
Rodzaj nawierzchni		trawa	trawa		
Oznakowanie		brak	brak		
Oświetlenie		brak	brak		
Oświetlenie przeszkód		brak			
Wskaźnik kierunku wiatru		brak			
Minimalne warunki atmosferyczne do startu i lądowania			Dzień	Noc	
		Widzialność	1500 m	Widzialność	3000 m
		Pułap chmur	500 ft	Podstawa chmur	1200 ft
Stale przeszkody: Ulice z wysokimi drzewami, latarniami i budynkami szkoły od północy i wschodu. Drzewa i wieża od południa, drzewo na podejściu od zachodu.					
Ograniczenia lokalne: brak		Procedury specjalne: Cat. A			
Administrator terenu		Burmistrz, Mikołajki, tel. 87 421 9050			
Łączność radiotelefoniczna		169,000 MHz (kanał 39); 149,900 (kanał U02)			
Pomoc medyczna, nr tel.		Centr. Dysp. Medyczna Olsztyn, tel. 89 533 7700			
Straż Pożarna, nr tel.		SK KW PSP Olsztyn, tel. 89 534 9763, 89 522 9503			
Policja, nr tel.		KPP Mragowo, tel. 89 7414 9200			
Służba ruchu lotniczego		Olsztyn INFO 118,775 MHz, tel. 22 574 5588			
Osłona meteorologiczna		IMGW Okęcie, tel. 22 846 0682, 22 650 4485			
Zabezpieczenie terenu: Załoga HEMS, Straż Pożarna					

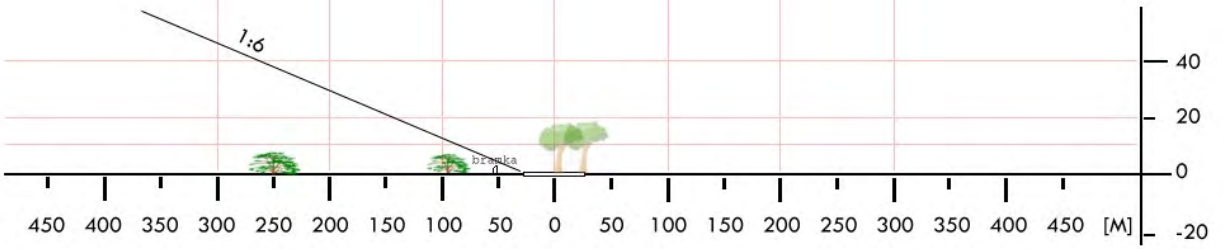
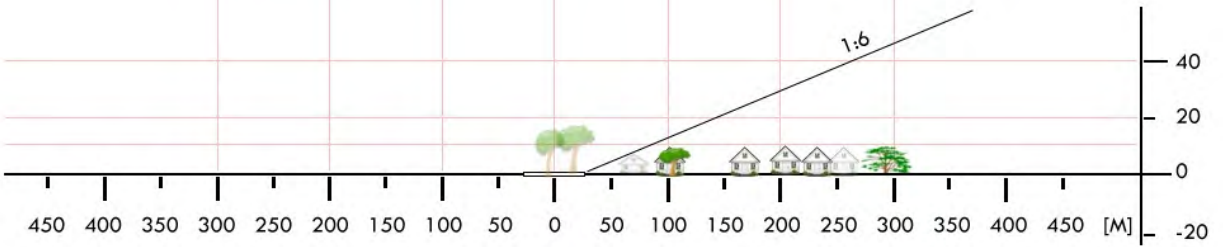


NMR 04	Piecki / boisko		Współrzędne geograficzne	53° 45,67' N 021° 20,21' E	
	gm. Piecki				
	pow. mragowski		Wzniesienie nad poziom morza	482 ft	
	woj. warmińsko-mazurskie				
Stopień trudności		Wariant IIb			
Główny kierunek podejścia		250° / 070°	Światła podejścia		
Główny kierunek startu		070° / 250°	brak		
		FATO	TLOF		
Wymiary		25 x 95 m	10 x 10 m		
Rodzaj nawierzchni		trawa	trawa		
Oznakowanie		brak	brak		
Oświetlenie		brak	brak		
Oświetlenie przeszkód		brak			
Wskaźnik kierunku wiatru		brak			
Minimalne warunki atmosferyczne do startu i lądowania			Dzień	Noc	
		Widzialność	1500 m	Widzialność	3000 m
		Pułap chmur	500 ft	Podstawa chmur	1200 ft
Stale przeszkody: Bramki w rozstawie 100m; drzewa na podejściu 250° bliższe do 20m, dalej do 25m; drzewa na podejściu 070° do 15m - w pobliżu podejść do wys. 20m. od północnego wschodu budynki do 10m wysokości.					
Ograniczenia lokalne: brak		Procedury specjalne: Cat. A			
Administrator terenu		Wójt gminy Piecki, tel. 89 742 2029			
Łączność radiotelefoniczna		169,000 MHz (kanał 39); 149,900 (kanał U02)			
Pomoc medyczna, nr tel.		Centr. Dysp. Medyczna Olsztyn, tel. 89 533 7700			
Straż Pożarna, nr tel.		SK KW PSP Olsztyn, tel. 89 534 9763, 89 522 9503			
Policja, nr tel.		KPP Mragowo, tel. 89 7414 9200			
Służba ruchu lotniczego		Olsztyn INFO 118,775 MHz, tel. 22 574 5588			
Osłona meteorologiczna		IMGW Okęcie, tel. 22 846 0682, 22 650 4485			
Zabezpieczenie terenu: Załoga HEMS, Straż Pożarna					

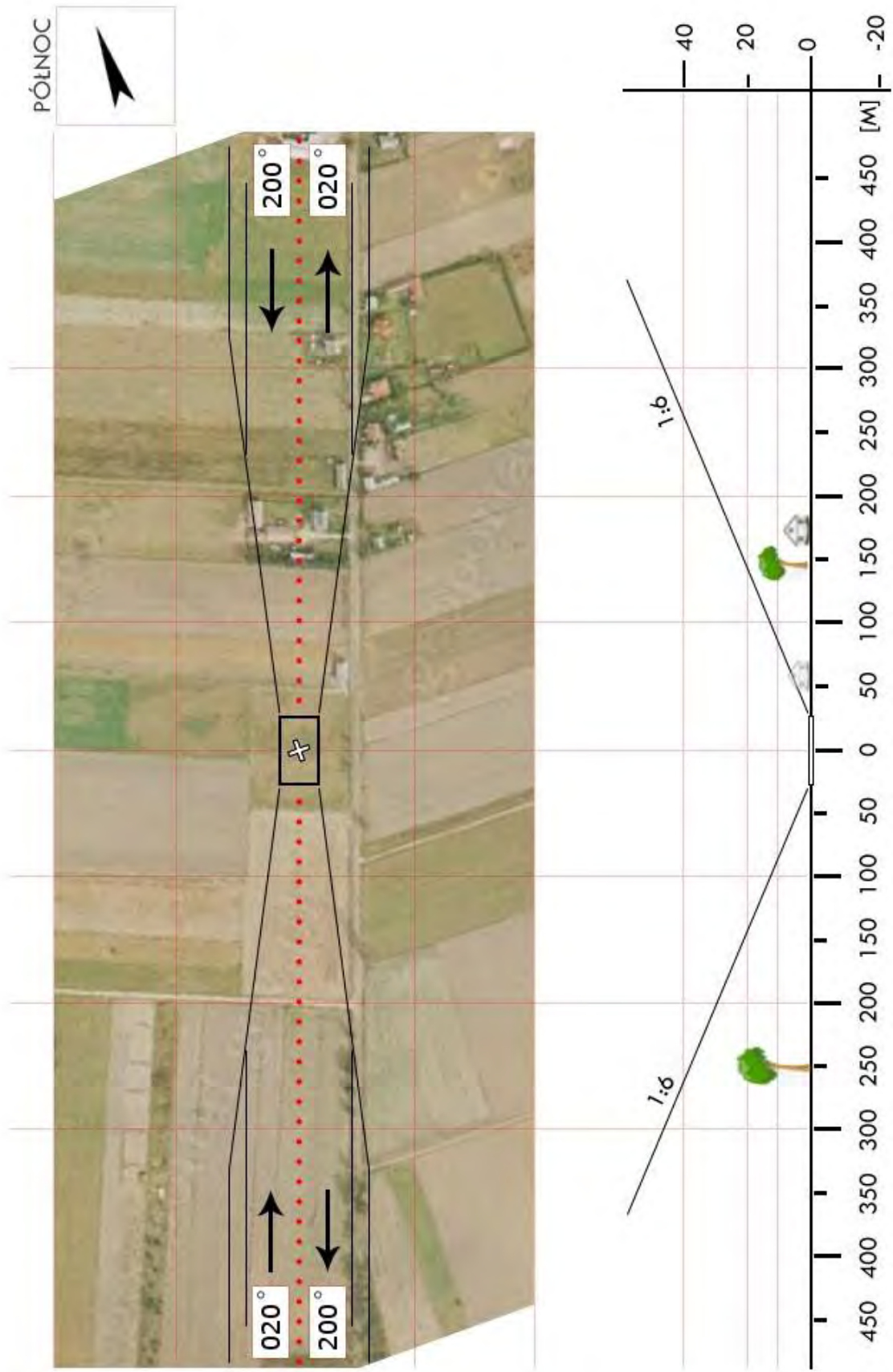
PÓLNOC



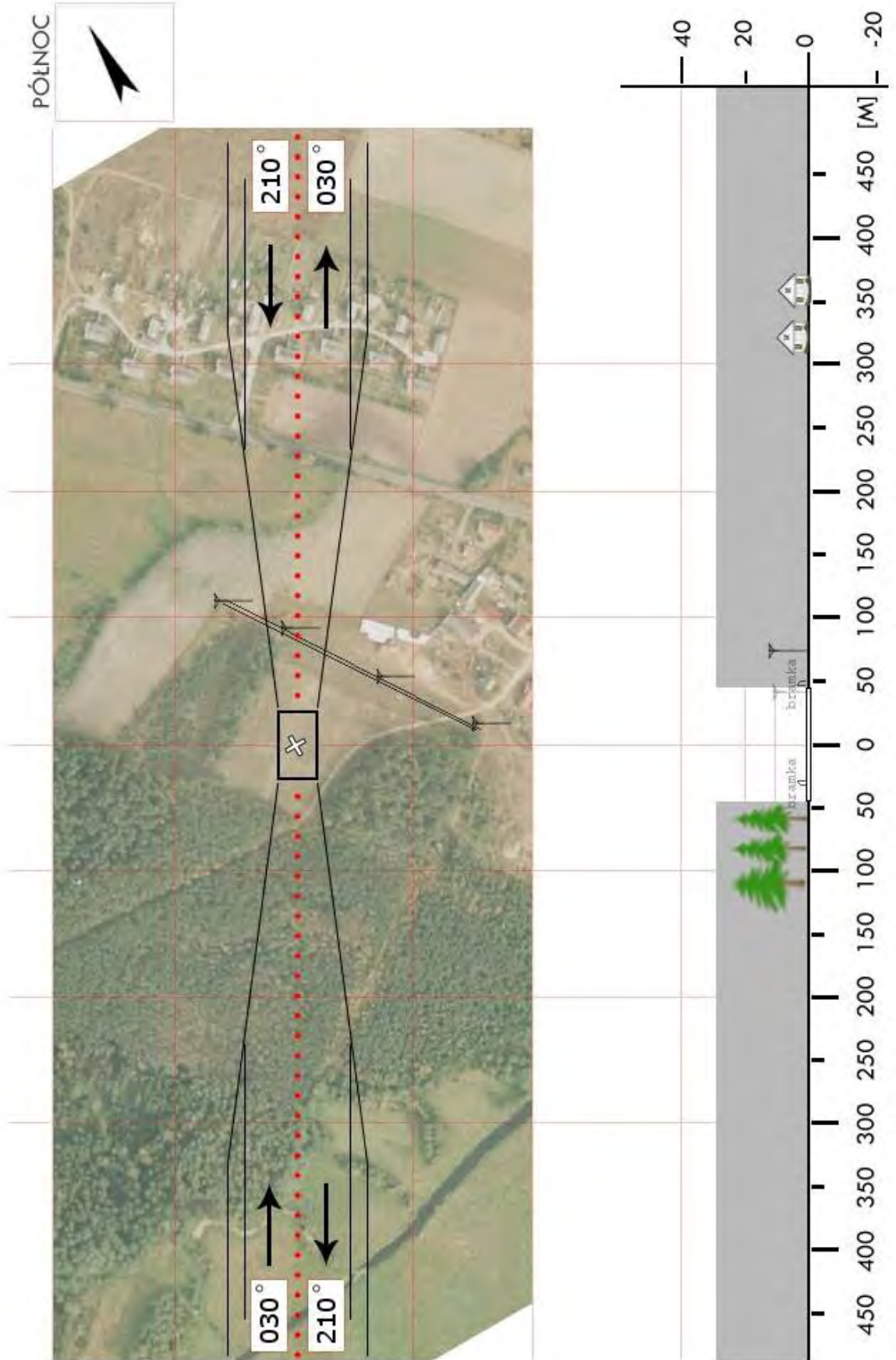
NNI 01	Kuce / boisko		Współrzędne geograficzne	53° 17,88' N 020° 31,67' E	
	gm. Janowiec Kościelny				
	pow. nidzicki		Wzniesienie nad poziom morza	575 ft	
	woj. warmińsko-mazurskie				
Stopień trudności		I			
Główny kierunek podejścia		135° / 270°	Światła podejścia		
Główny kierunek startu		090° / 315°	brak		
		FATO	TLOF		
Wymiary		25 x 50 m	15 x 15 m		
Rodzaj nawierzchni		trawa	trawa		
Oznakowanie		brak	brak		
Oświetlenie		brak	brak		
Oświetlenie przeszkód		brak			
Wskaźnik kierunku wiatru		brak			
Minimalne warunki atmosferyczne do startu i lądowania			Dzień	Noc	
		Widzialność	1500 m	Widzialność	3000 m
		Pułap chmur	500 ft	Podstawa chmur	1200 ft
Stale przeszkody: Drzewa h=20 po str. SE w odl. 50m; Drzewa h=20 na kier. S w odl. 40m; Budynki mieszkalne h=10m w odl. 60-90m					
Ograniczenia lokalne: brak		Procedury specjalne: brak			
Administrator terenu		UG Janowiec Kościelny, tel. 89 626 2186			
Łączność radiotelefoniczna		169,000 MHz (kanał 39); 149,900 (kanał U02)			
Pomoc medyczna, nr tel.		Centr. Dysp. Medyczna Olsztyn, tel. 89 533 7700			
Straż Pożarna, nr tel.		SK KW PSP Olsztyn, tel. 89 534 9763, 89 522 9503			
Policja, nr tel.		KPP Nidzica, tel. 89 625 0200			
Służba ruchu lotniczego		Olsztyn INFO 118,775 MHz, tel. 22 574 5588			
Osłona meteorologiczna		IMGW Okęcie, tel. 22 846 0682, 22 650 4485			
Zabezpieczenie terenu: Straż Pożarna, załoga HEMS					



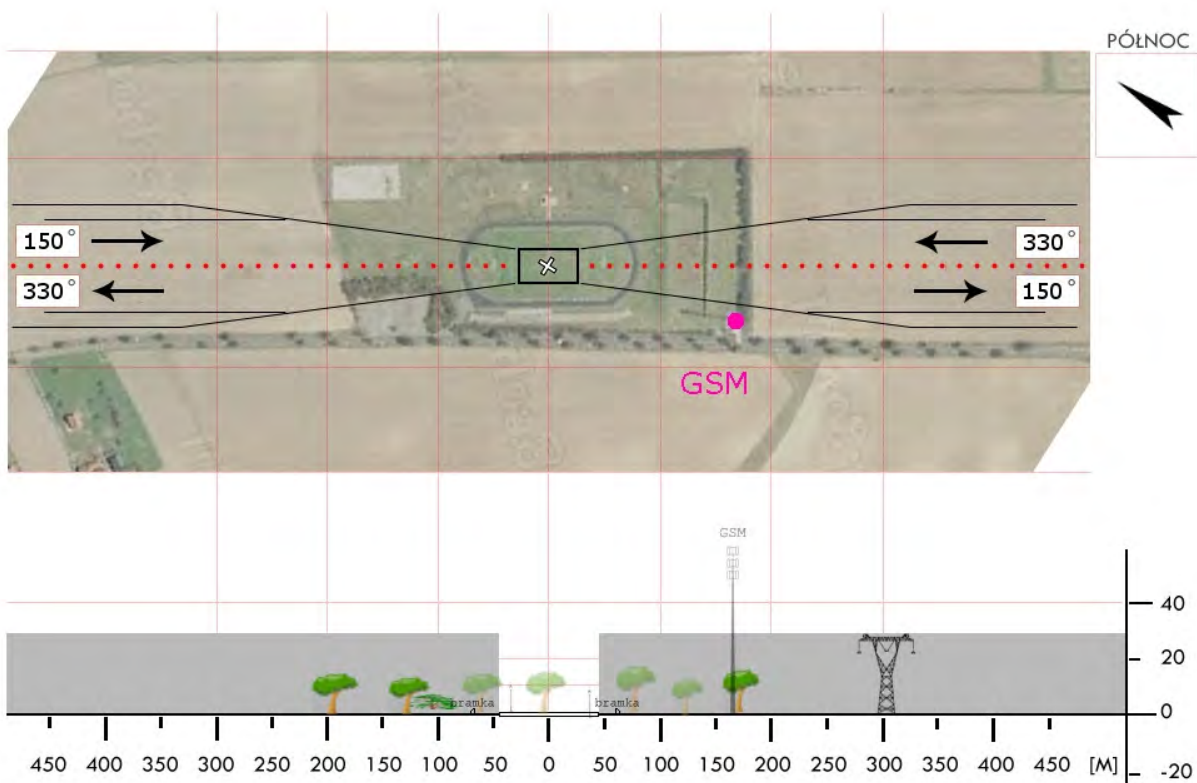
NNI 2a	Janowo / pastwisko		Współrzędne geograficzne		53° 18,48' N 020° 40,12' E	
	gm. Janowo		Wzniesienie nad poziom morza		476 ft	
	pow. nidzicki					
	woj. warmińsko-mazurskie					
Stopień trudności		I				
Główny kierunek podejścia		020° / 200°		Światła podejścia		
Główny kierunek startu		200° / 020°		brak		
		FATO		TLOF		
Wymiary		25 x 50 m		10 x 10 m		
Rodzaj nawierzchni		trawa		trawa		
Oznakowanie		brak		brak		
Oświetlenie		brak		brak		
Oświetlenie przeszkód		brak				
Wskaźnik kierunku wiatru		brak				
Minimalne warunki atmosferyczne do startu i lądowania		Dzień		Noc		
		Widzialność	1500 m	Widzialność	3000 m	
		Pułap chmur	500 ft	Podstawa chmur	1200 ft	
Stale przeszkody: niskie zabudowania na kierunku 020° w odl. 150m stodoła h=8m na kierunku 040° w odl. 60m (poza ścieżką podejścia); maszt GSM h=45m na kierunku 075° w odl. ok. 500m						
Ograniczenia lokalne: brak			Procedury specjalne: brak			
Administrator terenu		Grzegorz Napiwodzki, ul. Zembrzuska 14; 13-113 Janowo				
Łączność radiotelefoniczna		169,000 MHz (kanał 39); 149,900 (kanał U02)				
Pomoc medyczna, nr tel.		Centr. Dysp. Medyczna Olsztyn, tel. 89 533 7700				
Straż Pożarna, nr tel.		SK KW PSP Olsztyn, tel. 89 534 9763, 89 522 9503				
Policja, nr tel.		KPP Nidzica, tel. 89 625 0200				
Służba ruchu lotniczego		Olsztyn INFO 118,775 MHz, tel. 22 574 5588				
Osłona meteorologiczna		IMGW Okęcie, tel. 22 846 0682, 22 650 4485				
Zabezpieczenie terenu: Załoga HEMS, Straż Pożarna						



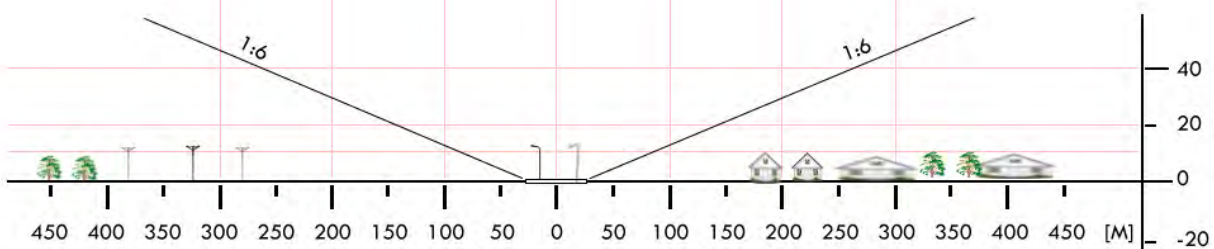
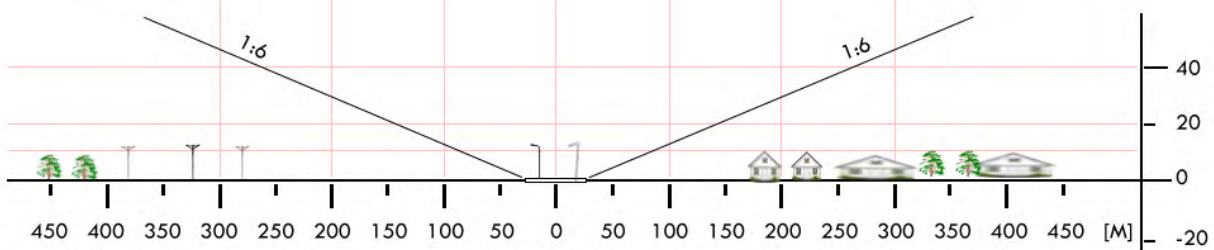
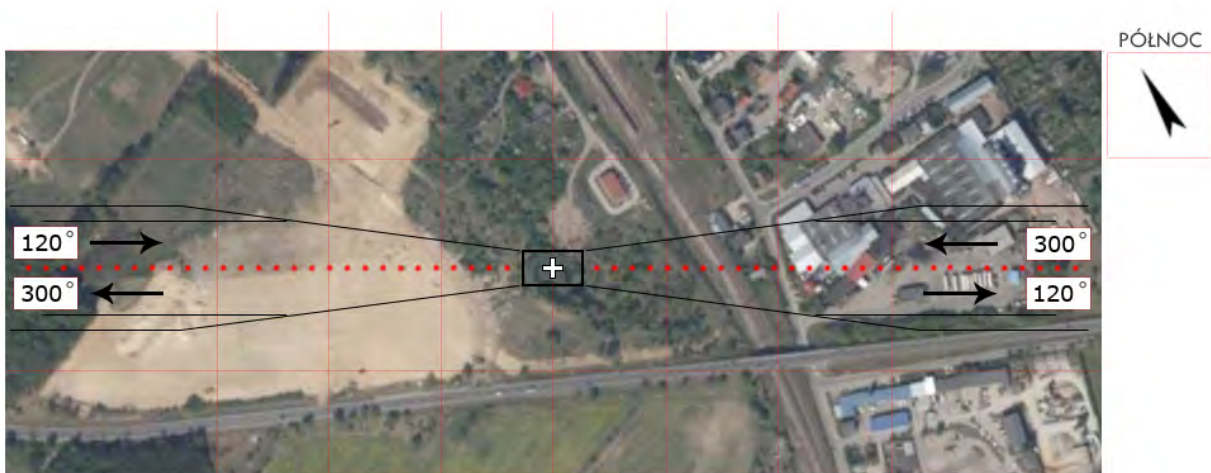
NNI 2b	Komorowo / boisko		Współrzędne geograficzne	53° 19,29' N	
	gm. Janowo			020° 39,85' E	
	pow. nidzicki		Wzniesienie nad poziom morza	436 ft	
	woj. warmińsko-mazurskie				
Stopień trudności		Wariant IIb			
Główny kierunek podejścia		210° / 030°	Światła podejścia		
Główny kierunek startu		030° / 210°	brak		
		FATO	TLOF		
Wymiary		25 x 95 m	10 x 10 m		
Rodzaj nawierzchni		trawa	trawa		
Oznakowanie		brak	brak		
Oświetlenie		brak	brak		
Oświetlenie przeszkód		brak			
Wskaźnik kierunku wiatru		brak			
Minimalne warunki atmosferyczne do startu i lądowania			Dzień	Noc	
		Widzialność	1500 m	Widzialność	3000 m
		Pułap chmur	500 ft	Podstawa chmur	1200 ft
<p>Stałe przeszkody:</p> <p>Las iglasty o wys. do 20m otacza boisko z trzech stron z wyjątkiem sektora 030–090, w którym w odległości ok. 60m od środka boiska przebiega linia średniego napięcia h=11m.</p>					
Ograniczenia lokalne: brak		Procedury specjalne: Cat. A			
Administrator terenu		Wójt, tel. 89 626 4026 (25) (41)			
Łączność radiotelefoniczna		169,000 MHz (kanał 39); 149,900 (kanał U02)			
Pomoc medyczna, nr tel.		Centr. Dysp. Medyczna Olsztyn, tel. 89 533 7700			
Straż Pożarna, nr tel.		SK KW PSP Olsztyn, tel. 89 534 9763, 89 522 9503			
Policja, nr tel.		KPP Nidzica, tel. 89 625 0200			
Służba ruchu lotniczego		Olsztyn INFO 118,775 MHz, tel. 22 574 5588			
Osłona meteorologiczna		IMGW Okęcie, tel. 22 846 0682, 22 650 4485			
<p>Zabezpieczenie terenu:</p> <p>Załoga HEMS, Straż Pożarna</p>					



NNI 03	Kozłowo / boisko		Współrzędne geograficzne	53° 17,74' N 020° 16,92' E	
	gm. Kozłowo				
	pow. nidzicki		Wzniesienie nad poziom morza	586 ft	
	woj. warmińsko-mazurskie				
Stopień trudności		Wariant IIb			
Główny kierunek podejścia		150° / 330°	Światła podejścia		
Główny kierunek startu		330° / 150°	brak		
		FATO	TLOF		
Wymiary		25 x 95 m	15 x 15 m		
Rodzaj nawierzchni		trawa	trawa		
Oznakowanie		brak	brak		
Oświetlenie		brak	brak		
Oświetlenie przeszkód		brak			
Wskaźnik kierunku wiatru		brak			
Minimalne warunki atmosferyczne do startu i lądowania			Dzień	Noc	
		Widzialność	1500 m	Widzialność	3000 m
		Pułap chmur	500 ft	Podstawa chmur	1200 ft
Stale przeszkody: SW – maszt tel. komórkowej wysokości ok. 60m w odległości ok. 125m. W i E stadionu – słupy oświetleniowe, wysokość 7,5m. Na kierunku W drzewa przydrożne, wysokość ok. 15m. SE – w odl. ok. 300m linia energetyczna WN, słupy wysokość 30m.					
Ograniczenia lokalne: brak		Procedury specjalne: Cat. A			
Administrator terenu		Gmina Kozłowo, tel. 89 626 7505, 89 625 0833			
Łączność radiotelefoniczna		169,000 MHz (kanał 39); 149,900 (kanał U02)			
Pomoc medyczna, nr tel.		Centr. Dysp. Medyczna Olsztyn, tel. 89 533 7700			
Straż Pożarna, nr tel.		SK KW PSP Olsztyn, tel. 89 534 9763, 89 522 9503			
Policja, nr tel.		KPP Nidzica, tel. 89 625 0200			
Służba ruchu lotniczego		Olsztyn INFO 118,775 MHz, tel. 22 574 5588			
Osłona meteorologiczna		IMGW Okęcie, tel. 22 846 0682, 22 650 4485			
Zabezpieczenie terenu: Straż Pożarna, Załoga HEMS					




NNI 04	Nidzica / łąka		Współrzędne geograficzne	53° 21,27' N 020° 24,67' E	
	gm. Nidzica				
	pow. nidzicki		Wzniesienie nad poziom morza	615 ft	
	woj. warmińsko-mazurskie				
Stopień trudności		I			
Główny kierunek podejścia		120° / 300°		Światła podejścia	
Główny kierunek startu		300° / 120°		brak	
		FATO		TLOF	
Wymiary		25 x 50 m		10 x 10 m	
Rodzaj nawierzchni		trawa		trawa	
Oznakowanie		brak		brak	
Oświetlenie		brak		brak	
Oświetlenie przeszkód		brak			
Wskaźnik kierunku wiatru		brak			
Minimalne warunki atmosferyczne do startu i lądowania		Dzień		Noc	
		Widzialność		3000 m	
		Pułap chmur		1200 ft	
Stale przeszkody: Po stronie SW lampy uliczne wzdłuż drogi h=8m.					
Ograniczenia lokalne: brak			Procedury specjalne: brak		
Administrator terenu		UMiG Nidzica, tel.89 625 07 10			
Łączność radiotelefoniczna		169,000 MHz (kanał 39); 149,900 (kanał U02)			
Pomoc medyczna, nr tel.		DM14-01 Olsztyn, tel. 89 612 1556, 89 524 9499			
Straż Pożarna, nr tel.		PSP WSKR, tel. 89 522 9503			
Policja, nr tel.		KWP Oficer dyż., tel. 89 522 5303			
Służba ruchu lotniczego		ATC lub FIS dla danej przestrzeni lub obszaru			
Osłona meteorologiczna		CBPL (IMGW) Warszawa, tel. 22 569 4592, -4584, 503 122 805			
Zabezpieczenie terenu: Straż Pożarna, załoga HEMS					

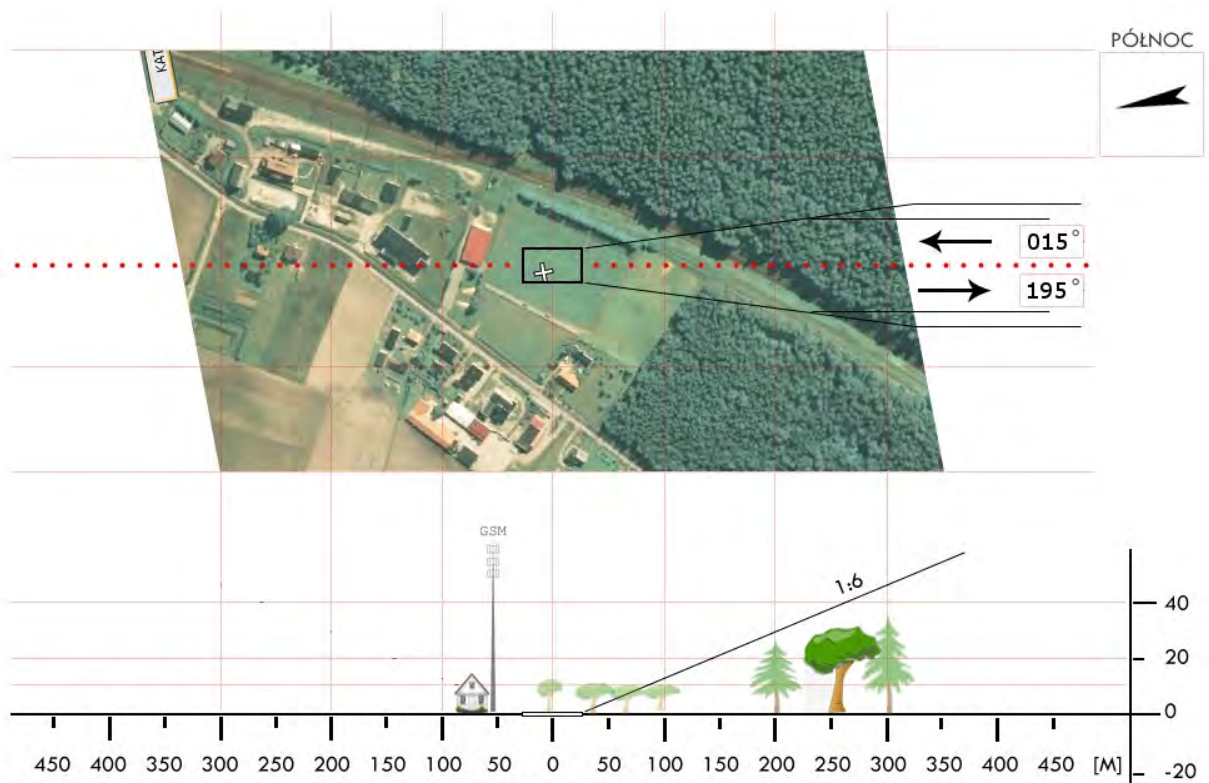
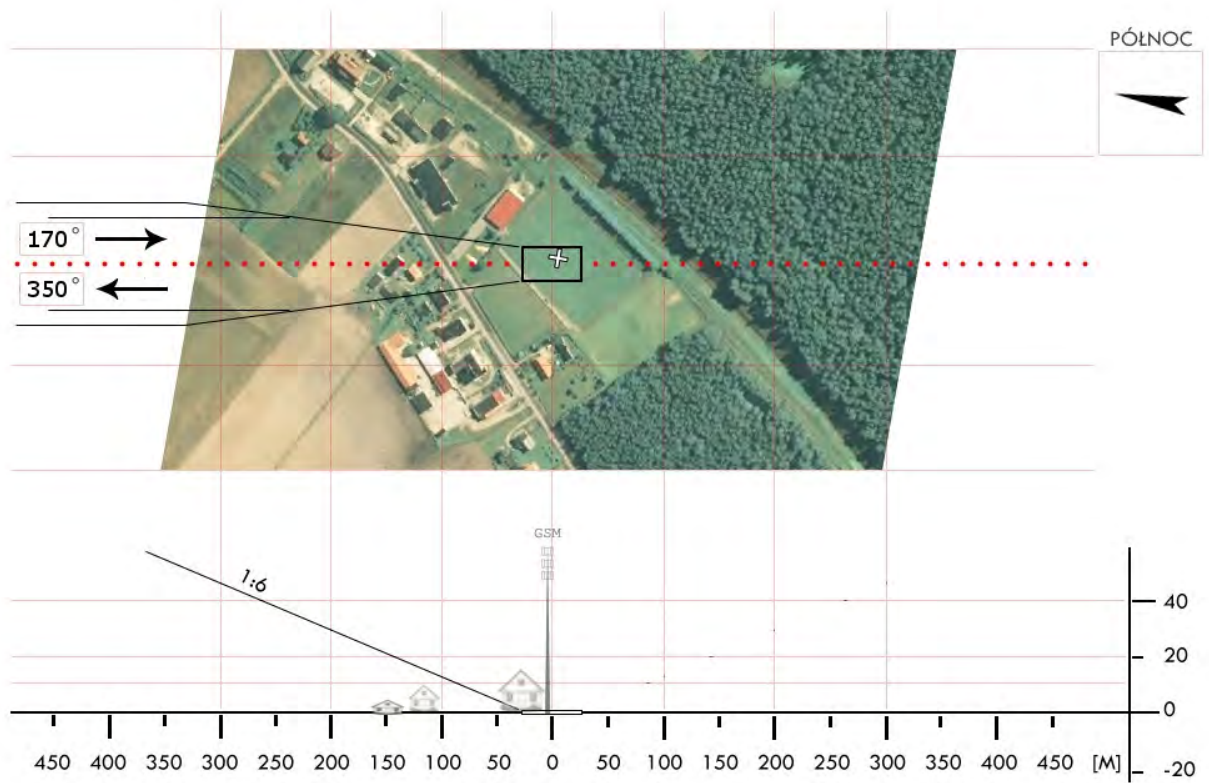


NNM 01	Nowe Miasto Lubawskie / boisko*		Współrzędne geograficzne		53° 25,20' N 019° 35,43' E	
	gm. Nowe Miasto Lubawskie					
	pow. nowomiejski		Wzniesienie nad poziom morza		266 ft	
	woj. warmińsko-mazurskie					
Stopień trudności			Wariant IIb			
Główny kierunek podejścia			010° / 190°		Światła podejścia	
Główny kierunek startu			190° / 010°		brak	
			FATO		TLOF	
Wymiary			25 x 95 m		15 x 15 m	
Rodzaj nawierzchni			trawa		trawa	
Oznakowanie			brak		brak	
Oświetlenie			brak		brak	
Oświetlenie przeszkód			brak			
Wskaźnik kierunku wiatru			brak			
Minimalne warunki atmosferyczne do startu i lądowania			Dzień		Noc	
			Widzialność		3000 m	
			Pułap chmur		1200 ft	
<p>Stałe przeszkody:</p> <p>Wieża PTK Centertel o wysokości 61,5m w odległości 516m na kierunku 285°; Komin o wysokości 30m na kierunku 150° w odległości 350m; Za bramką północną chwytak piłek o wysokości 7m.</p>						
Ograniczenia lokalne: brak			Procedury specjalne: Cat. A			
Administrator terenu			MOSiR Nowe Miasto Lubawskie, tel. 46 474 2013, 502 565488			
Łączność radiotelefoniczna			169,000 MHz (kanał 39); 149,900 (kanał U02)			
Pomoc medyczna, nr tel.			Centr. Dysp. Medyczna Olsztyn, tel. 89 533 7700			
Straż Pożarna, nr tel.			SK KW PSP Olsztyn, tel. 89 534 9763, 89 522 9503			
Policja, nr tel.			KPP Nowe Miasto Lubawskie, tel. 56 474 4299			
Służba ruchu lotniczego			Olsztyn INFO 118,775 MHz, tel. 22 574 5588			
Osłona meteorologiczna			IMGW Okęcie, tel. 22 846 0682, 22 650 4485			
Zabezpieczenie terenu: Straż Pożarna, Załoga HEMS						
<p>-----</p> <p>* Boisko boczne MOSiR przy ul. Jagiellońskiej</p>						

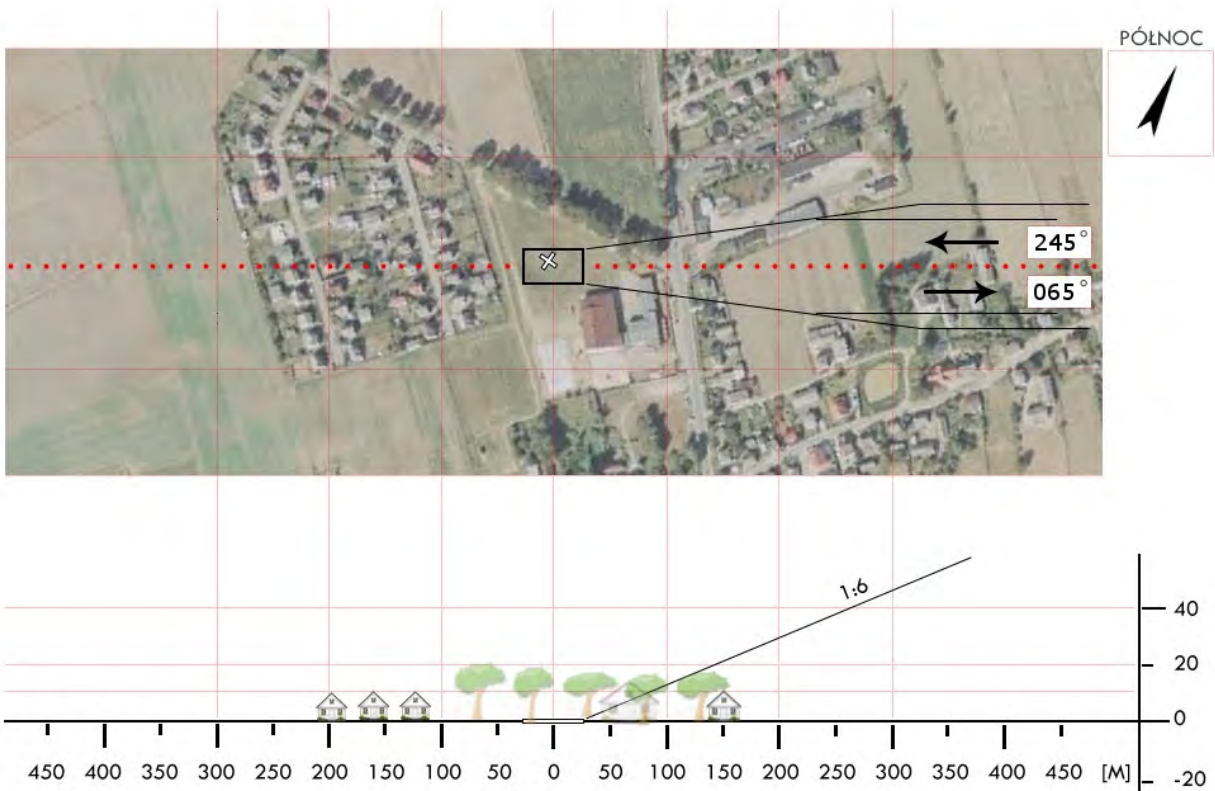
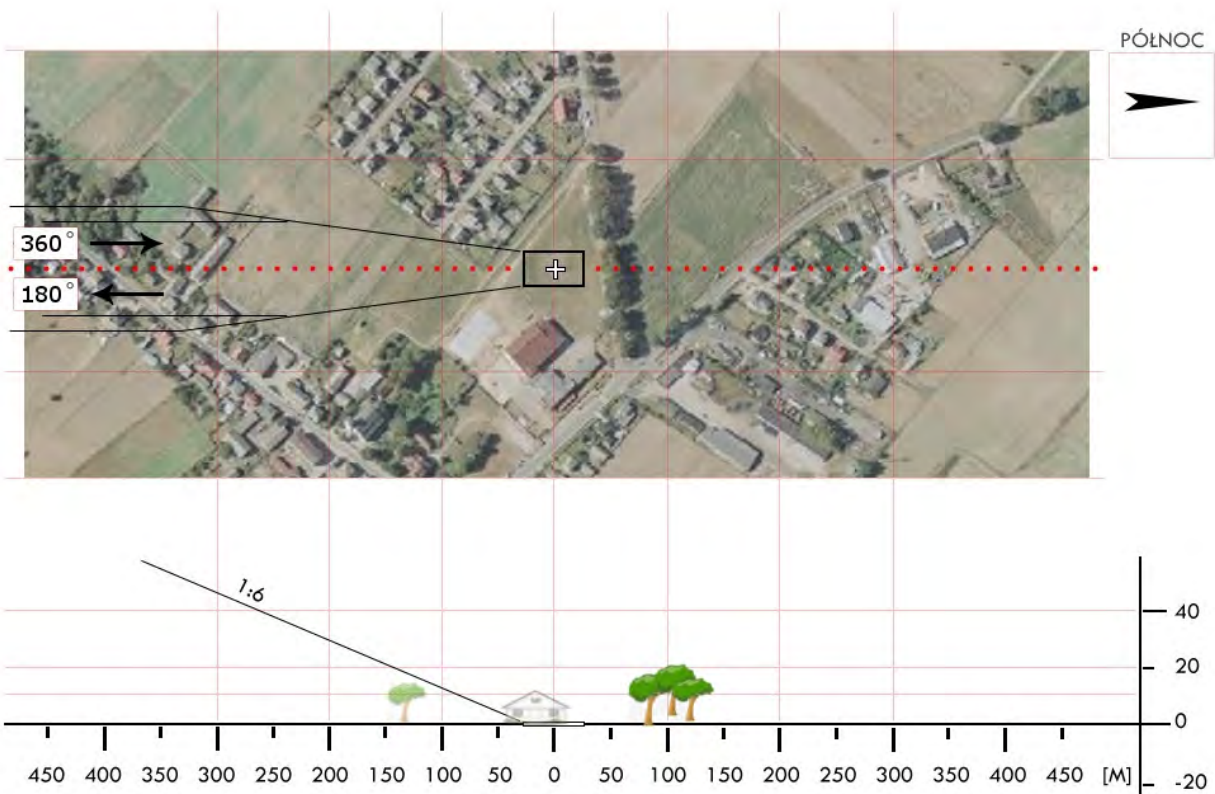
PÓLNOC



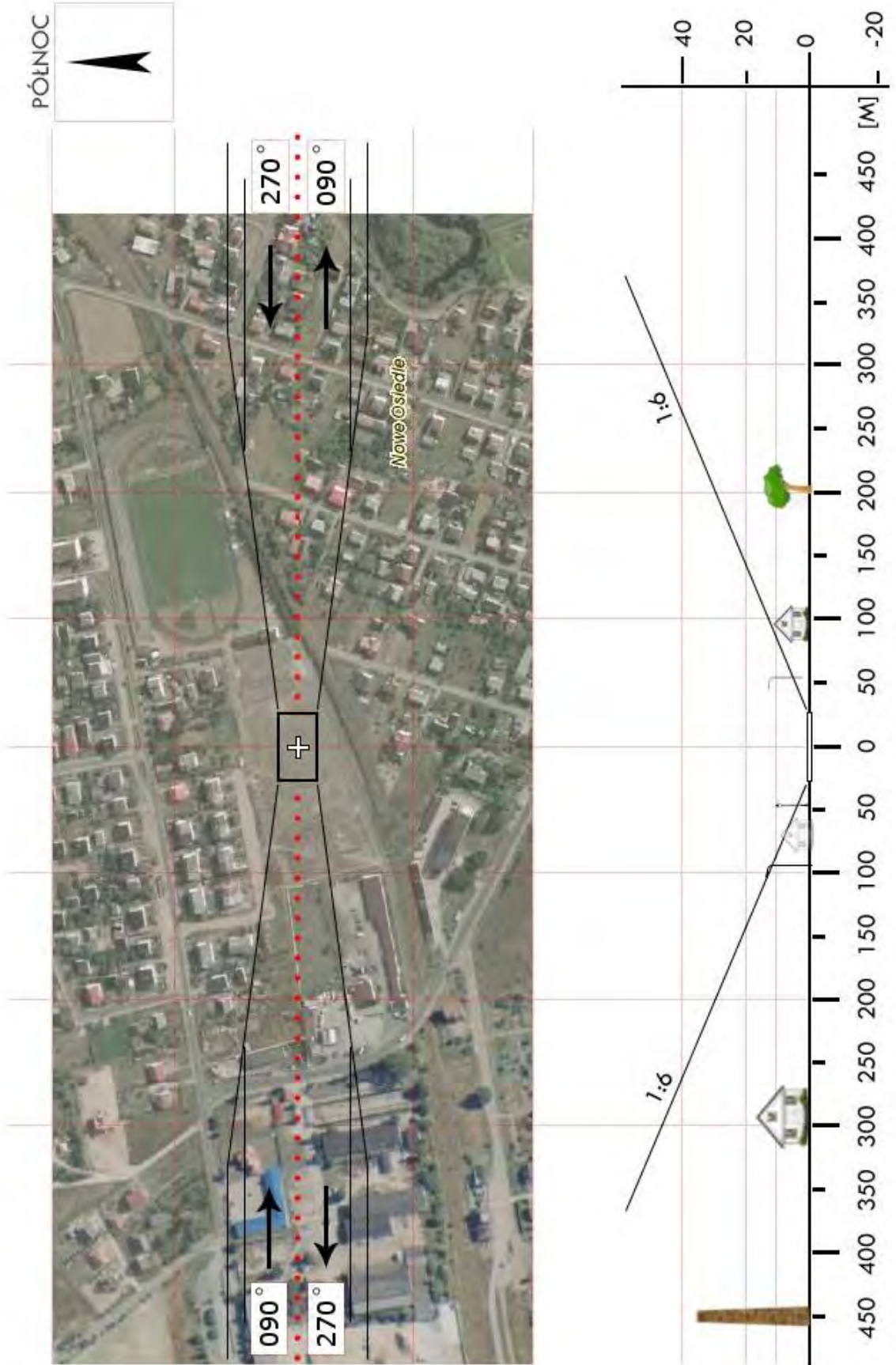
NNM 02	Bielice / boisko		Współrzędne geograficzne		53° 29,10' N 019° 23,04' E
	gm. Biskupiec		Wzniesienie nad poziom morza		313 ft
	pow. nowomiejski				
	woj. warmińsko-mazurskie				
Stopień trudności		I			
Główny kierunek podejścia		170° / 015°		Światła podejścia	
Główny kierunek startu		195° / 350°		brak	
		FATO		TLOF	
Wymiary		25 x 50 m		15 x 15 m	
Rodzaj nawierzchni		trawa		trawa	
Oznakowanie		brak		brak	
Oświetlenie		brak		brak	
Oświetlenie przeszkód		brak			
Wskaźnik kierunku wiatru		brak			
Minimalne warunki atmosferyczne do startu i lądowania		Dzień		Noc	
		Widzialność		Widzialność	
		Pułap chmur		Podstawa chmur	
		1500 m		3000 m	
		500 ft		1200 ft	
<p>Stałe przeszkody:</p> <p>W odległości 670m na kierunku 045° maszt telefonii komórkowej; Na skraju boiska na kierunku 055° w odległości 66m od FATO maszt telefonii komórkowej o wysokości 60m.</p>					
Ograniczenia lokalne: Zabrania się lądowania z kursem 235-275° i startu z kursem 055-095° ze względu na maszt telefonii komórkowej stojący na granicy boiska.			Procedury specjalne: brak		
Administrator terenu		Własność prywatna			
Łączność radiotelefoniczna		169,000 MHz (kanał 39); 149,900 (kanał U02)			
Pomoc medyczna, nr tel.		Centr. Dysp. Medyczna Olsztyn, tel. 89 533 7700			
Straż Pożarna, nr tel.		SK KW PSP Olsztyn, tel. 89 534 9763, 89 522 9503			
Policja, nr tel.		KPP Nowe Miasto Lubawskie, tel. 56 474 4299			
Służba ruchu lotniczego		Olsztyn INFO 118,775 MHz, tel. 22 574 5588			
Osłona meteorologiczna		IMGW Okęcie, tel. 22 846 0682, 22 650 4485			
Zabezpieczenie terenu: Straż Pożarna, załoga HEMS					



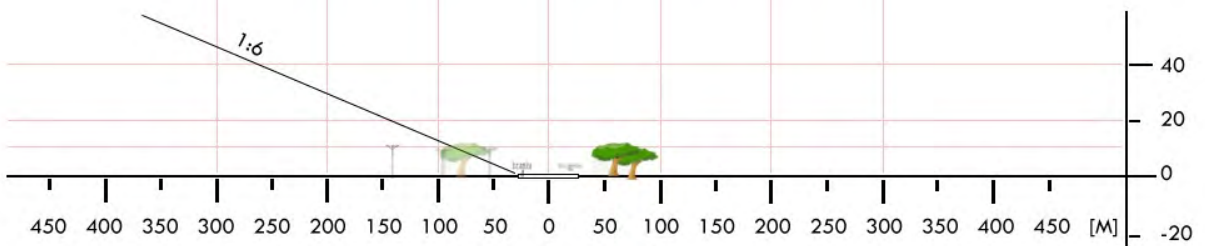
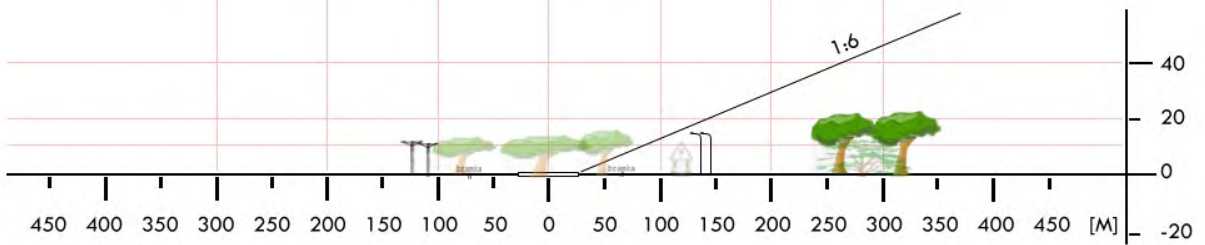
NNM 03	Mroczno / boisko		Współrzędne geograficzne	53° 21,25' N 019° 42,05' E	
	gm. Grodziczno				
	pow. nowomiejski		Wzniesienie nad poziom morza	480 ft	
	woj. warmińsko-mazurskie				
Stopień trudności		I			
Główny kierunek podejścia		360° / 245°	Światła podejścia		
Główny kierunek startu		065° / 180°	brak		
		FATO	TLOF		
Wymiary		25 x 50 m	15 x 15 m		
Rodzaj nawierzchni		trawa	trawa		
Oznakowanie		brak	brak		
Oświetlenie		brak	brak		
Oświetlenie przeszkód		brak			
Wskaźnik kierunku wiatru		brak			
Minimalne warunki atmosferyczne do startu i lądowania			Dzień	Noc	
		Widzialność	1500 m	Widzialność	3000 m
		Pułap chmur	500 ft	Podstawa chmur	1200 ft
Stale przeszkody: Maszt radiotelefonii komórkowej o wysokości 61m na kierunku 028° w odl. 342m					
Ograniczenia lokalne: brak		Procedury specjalne: brak			
Administrator terenu		Dyrektor Zespołu Szkół w Mrocznie, tel. 600 642 439			
Łączność radiotelefoniczna		169,000 MHz (kanał 39); 149,900 (kanał U02)			
Pomoc medyczna, nr tel.		Centr. Dysp. Medyczna Olsztyn, tel. 89 533 7700			
Straż Pożarna, nr tel.		SK KW PSP Olsztyn, tel. 89 534 9763, 89 522 9503			
Policja, nr tel.		KPP Nowe Miasto Lubawskie, tel. 56 474 4299			
Służba ruchu lotniczego		Olsztyn INFO 118,775 MHz, tel. 22 574 5588			
Osłona meteorologiczna		IMGW Okęcie, tel. 22 846 0682, 22 650 4485			
Zabezpieczenie terenu: Straż Pożarna, Załoga HEMS					



NNM 04	Kurzężnik / boisko*		Współrzędne geograficzne	53° 24,27' N 019° 34,21' E	
	gm. Kurzężnik				
	pow. nowomiejski		Wzniesienie nad poziom morza	271 ft	
	woj. warmińsko-mazurskie				
Stopień trudności		I			
Główny kierunek podejścia		270° / 090°	Światła podejścia		
Główny kierunek startu		090° / 270°	brak		
		FATO	TLOF		
Wymiary		25 x 50 m	15 x 15 m		
Rodzaj nawierzchni		trawa	trawa		
Oznakowanie		brak	brak		
Oświetlenie		brak	brak		
Oświetlenie przeszkód		brak			
Wskaźnik kierunku wiatru		brak			
Minimalne warunki atmosferyczne do startu i lądowania		Dzień		Noc	
		Widzialność	1500 m	Widzialność	3000 m
		Pułap chmur	500 ft	Podstawa chmur	1200 ft
Stale przeszkody: Maszt telefonii komórkowej o wysokości 75 m w odległości 1 km na kierunku 147°; Komin o wysokości 35 m w odległości 450 m, na kierunku 270°.					
Ograniczenia lokalne: brak		Procedury specjalne: brak			
Administrator terenu		Urząd Gminy Kurzężnik, tel. 56 474 0065			
Łączność radiotelefoniczna		169,000 MHz (kanał 39); 149,900 (kanał U02)			
Pomoc medyczna, nr tel.		Centr. Dysp. Medyczna Olsztyn, tel. 89 533 7700			
Straż Pożarna, nr tel.		SK KW PSP Olsztyn, tel. 89 534 9763, 89 522 9503			
Policja, nr tel.		KPP Nowe Miasto Lubawskie, tel. 56 474 4299			
Służba ruchu lotniczego		Olsztyn INFO 118,775 MHz, tel. 22 574 5588			
Osłona meteorologiczna		IMGW Okęcie, tel. 22 846 0682, 22 650 4485			
Zabezpieczenie terenu: Straż Pożarna, Załoga HEMS					
----- * Boisko boczne (zachodnie) stadionu przy ul. Betoniarskiej.					

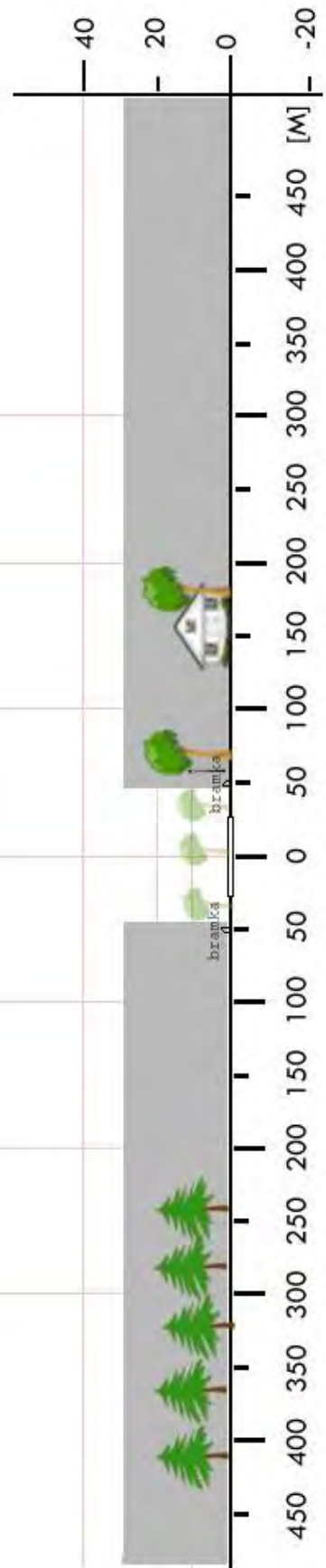


NNM 05	Gwińdziny / boisko		Współrzędne geograficzne	53° 23,68' N 019° 38,47' E	
	gm. Nowe Miasto Lubawskie				
	pow. nowomiejski		Wzniesienie nad poziom morza	531 ft	
	woj. warmińsko-mazurskie				
Stopień trudności		I			
Główny kierunek podejścia		285° / 165°	Światła podejścia		
Główny kierunek startu		345° / 105°	brak		
		FATO	TLOF		
Wymiary		25 x 50 m	15 x 15 m		
Rodzaj nawierzchni		trawa	trawa		
Oznakowanie		brak	brak		
Oświetlenie		brak	brak		
Oświetlenie przeszkód		brak			
Wskaźnik kierunku wiatru		brak			
Minimalne warunki atmosferyczne do startu i lądowania			Dzień	Noc	
		Widzialność	1500 m	Widzialność	3000 m
		Pułap chmur	500 ft	Podstawa chmur	1200 ft
Stale przeszkody: Po południowym skraju boiska drzewa przydrożne i linia elektryczna 15m. Od strony zachodniej linia elektryczna 12m.					
Ograniczenia lokalne: brak		Procedury specjalne: brak			
Administrator terenu		Gmina Nowe Miasto Lubawskie, tel. 504 154 560			
Łączność radiotelefoniczna		169,000 MHz (kanał 39); 149,900 (kanał U02)			
Pomoc medyczna, nr tel.		Centr. Dysp. Medyczna Olsztyn, tel. 89 533 7700			
Straż Pożarna, nr tel.		SK KW PSP Olsztyn, tel. 89 534 9763, 89 522 9503			
Policja, nr tel.		KPP Nowe Miasto Lubawskie, tel. 56 474 4299			
Służba ruchu lotniczego		Olsztyn INFO 118,775 MHz, tel. 22 574 5588			
Osłona meteorologiczna		IMGW Okęcie, tel. 22 846 0682, 22 650 4485			
Zabezpieczenie terenu: Straż Pożarna, Załoga HEMS					

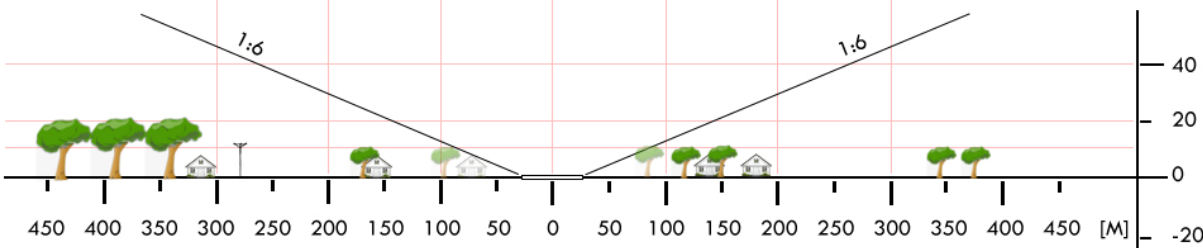
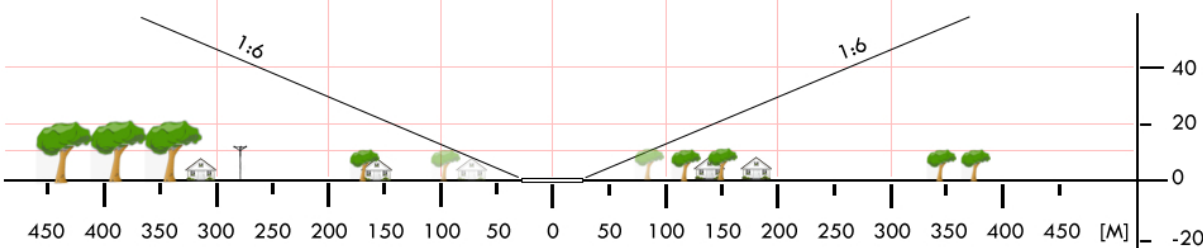
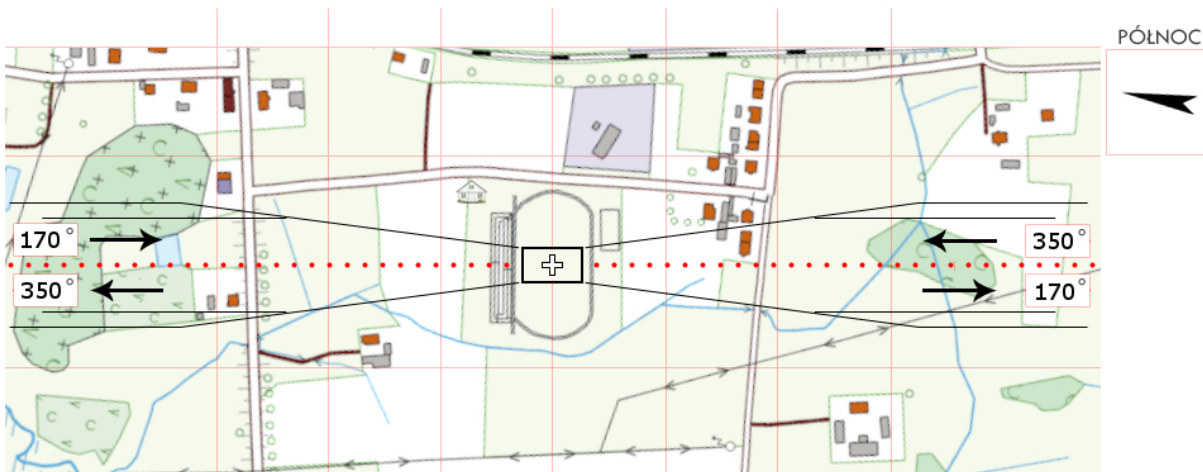


NNM 5e	Jamielnik / boisko		Współrzędne geograficzne	53° 31,45' N 019° 30,25' E	
	gm. Nowe Miasto Lubawskie				
	pow. nowomiejski		Wzniesienie nad poziom morza	367 ft	
	woj. warmińsko-mazurskie				
Stopień trudności		Wariant IIb			
Główny kierunek podejścia		200° / 020°	Światła podejścia		
Główny kierunek startu		020° / 200°	brak		
		FATO	TLOF		
Wymiary		25 x 95 m	10 x 10 m		
Rodzaj nawierzchni		trawa	trawa		
Oznakowanie		brak	brak		
Oświetlenie		brak	brak		
Oświetlenie przeszkód		brak			
Wskaźnik kierunku wiatru		brak			
Minimalne warunki atmosferyczne do startu i lądowania			Dzień	Noc	
		Widzialność	1500 m	Widzialność	3000 m
		Pułap chmur	500 ft	Podstawa chmur	1200 ft
Stale przeszkody: Bramki w rozstawie 100m w osi podejść. Na podejściu z kursem 160 budynki, drzewo h=20m, maszty flagowe h=12m i bramka.					
Ograniczenia lokalne: brak		Procedury specjalne: Cat. A			
Administrator terenu		Wójt, tel. 56 472 63 00			
Łączność radiotelefoniczna		169,000 MHz (kanał 39); 149,900 (kanał U02)			
Pomoc medyczna, nr tel.		Centr. Dysp. Medyczna Olsztyn, tel. 89 533 7700			
Straż Pożarna, nr tel.		SK KW PSP Olsztyn, tel. 89 534 9763, 89 522 9503			
Policja, nr tel.		KPP Nowe Miasto Lubawskie, tel. 56 474 4299			
Służba ruchu lotniczego		Olsztyn INFO 118,775 MHz, tel. 22 574 5588			
Osłona meteorologiczna		IMGW Okęcie, tel. 22 846 0682, 22 650 4485			
Zabezpieczenie terenu: Straż Pożarna, załoga HEMS					

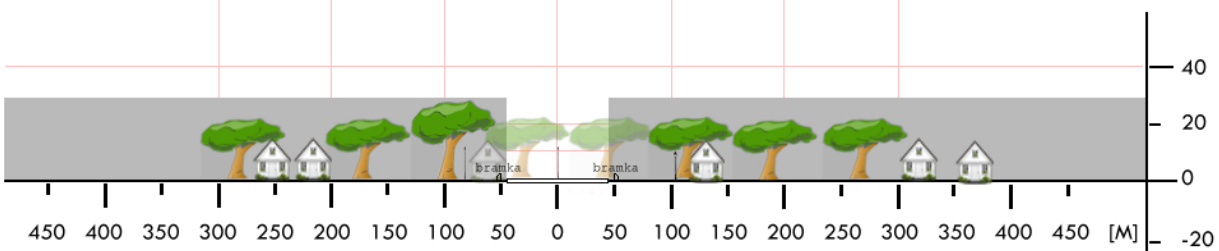
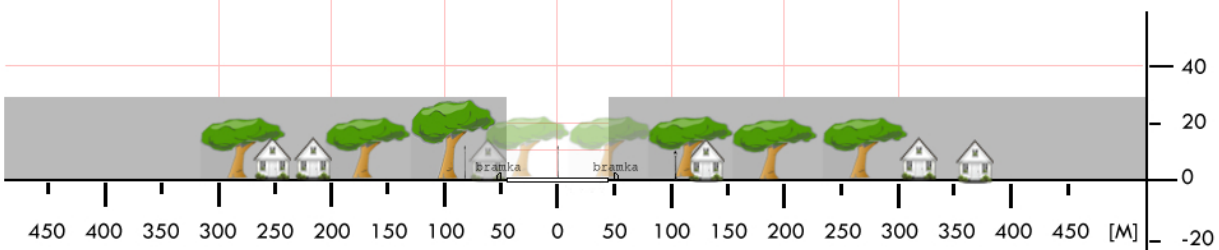
PÓLNOC



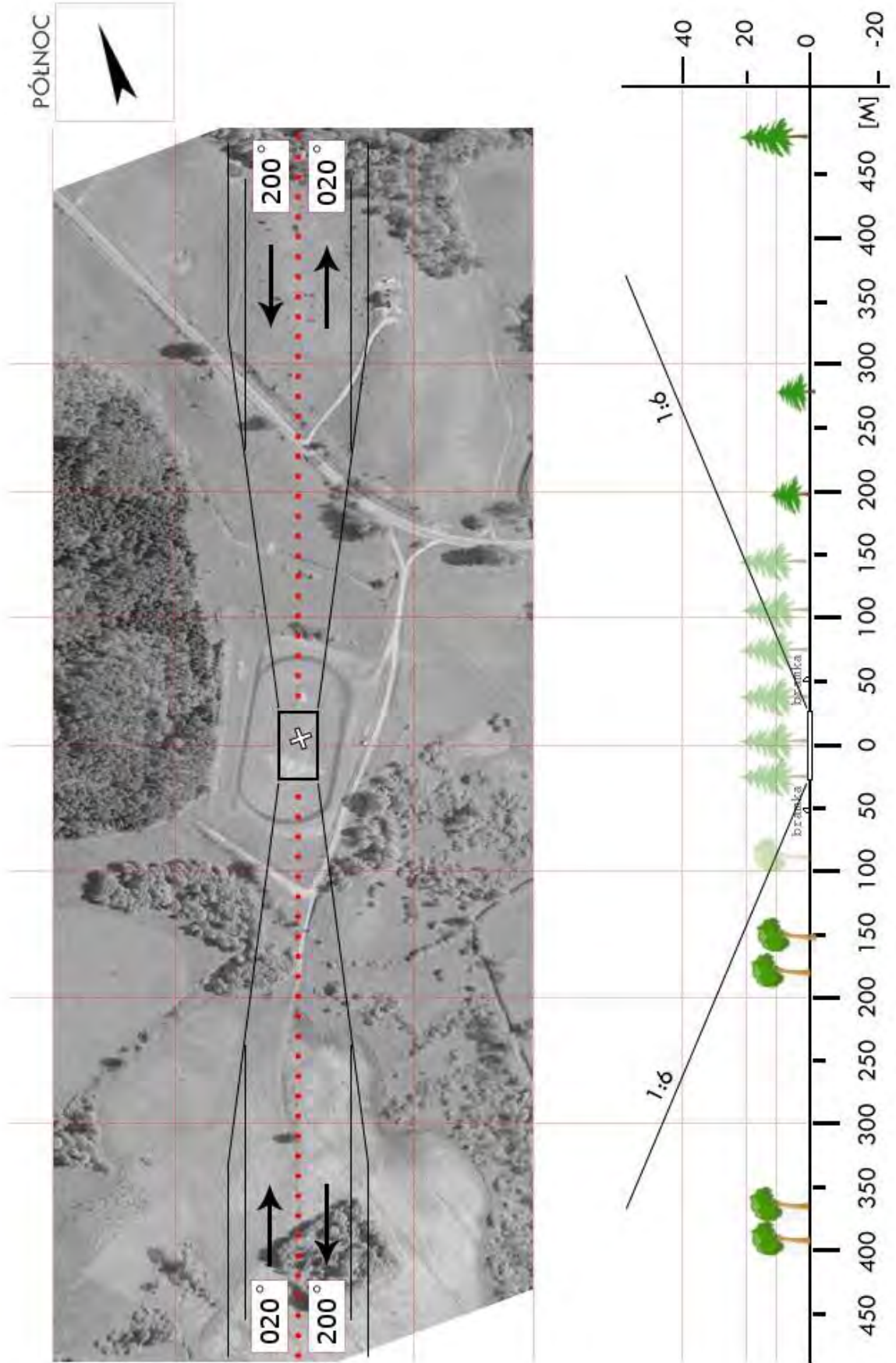
NOE 03	Kowale Oleckie / boisko		Współrzędne geograficzne		54° 09,95' N 022° 24,63' E	
	gm. Kowale Oleckie		Wzniesienie nad poziom morza		652 ft	
	pow. olecki					
	woj. warmińsko-mazurskie					
Stopień trudności			I			
Główny kierunek podejścia			170° / 350°		Światła podejścia	
Główny kierunek startu			350° / 170°		brak	
			FATO		TLOF	
Wymiary			25 x 50 m		15 x 15 m	
Rodzaj nawierzchni			trawa		trawa	
Oznakowanie			brak		brak	
Oświetlenie			brak		brak	
Oświetlenie przeszkód			brak			
Wskaźnik kierunku wiatru			brak			
Minimalne warunki atmosferyczne do startu i lądowania			Dzień		Noc	
			Widzialność		3000 m	
			Pułap chmur		1200 ft	
Stałe przeszkody:						
Maszt GSM na kier. 280° w odległości 560m; Siatka ogrodzenia kortu h=5m na kier. 135° w odl. 50m Siłownia h=10 na kier. 030° w odl. 75m						
Ograniczenia lokalne:			Procedury specjalne:			
brak			Ze względu na maszt GSM zalecany: lewy krąg do podejścia na kier. 170° prawy krąg do podejścia na kier. 350°			
Administrator terenu			UG Kowale Oleckie, tel. 87 523 8209			
Łączność radiotelefoniczna			169,000 MHz (kanał 39); 149,900 (kanał U02)			
Pomoc medyczna, nr tel.			DM14-01 Olsztyn, tel. 89 512 1556, 89 524 9499			
Straż Pożarna, nr tel.			PSP WSKR, tel. 89 522 9503			
Policja, nr tel.			KWP Oficer dyż., tel. 89 522 5303			
Służba ruchu lotniczego			ATC lub FIS dla danej przestrzeni lub obszaru			
Osłona meteorologiczna			CBPL (IMGW) Warszawa, tel. 22 569 4592, -4584, 503 122 805			
Zabezpieczenie terenu:						
Straż Pożarna, załoga HEMS						



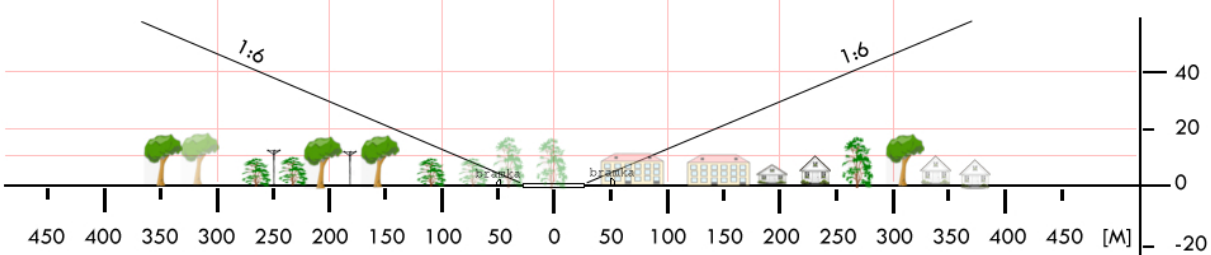
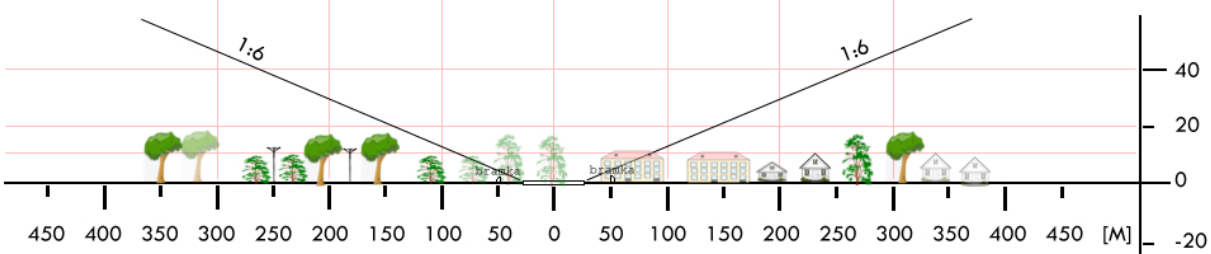
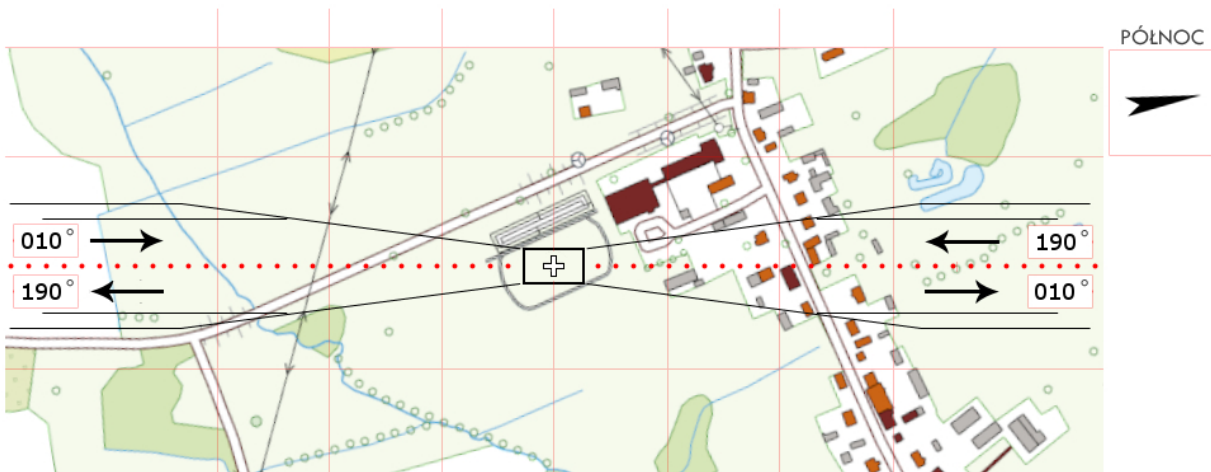
NOE 04	Olecko / stadion		Współrzędne geograficzne	54° 02,80' N	
	gm. Olecko			022° 30,12' E	
	pow. olecki		Wzniesienie nad poziom morza	554 ft	
	woj. warmińsko-mazurskie				
Stopień trudności		Wariant IIb			
Główny kierunek podejścia		315° / 135°	Światła podejścia		
Główny kierunek startu		135° / 315°	brak		
		FATO	TLOF		
Wymiary		25 x 100 m	10 x 10 m		
Rodzaj nawierzchni		trawa	trawa		
Oznakowanie		brak	brak		
Oświetlenie		brak	brak		
Oświetlenie przeszkód		brak			
Wskaźnik kierunku wiatru		brak			
Minimalne warunki atmosferyczne do startu i lądowania		Dzień		Noc	
		Widzialność	1500 m	Widzialność	3000 m
		Pułap chmur	500 ft	Podstawa chmur	1200 ft
Stałe przeszkody:					
Bramki w rozstawie 100m, obok bramek urządzenia rzutni i skoczni o wysokości do 10m; Drzewa wysokości do 24m dookoła stadionu.					
Ograniczenia lokalne:		Procedury specjalne:			
brak		Cat. A			
Administrator terenu	Dyrektor MOSiR Olecko, tel. 87 520 2048 (09-21)				
Łączność radiotelefoniczna	169,000 MHz (kanał 39); 149,900 (kanał U02)				
Pomoc medyczna, nr tel.	DM14-01 Olsztyn, tel. 89 512 1556, 89 524 9499				
Straż Pożarna, nr tel.	PSP WSKR, tel. 89 522 9503				
Policja, nr tel.	KWP Oficer dyż., tel. 89 522 5303				
Służba ruchu lotniczego	ATC lub FIS dla danej przestrzeni lub obszaru				
Ośłona meteorologiczna	CBPL (IMGW) Warszawa, tel. 22 569 4592, -4584, 503 122 805				
Zabezpieczenie terenu:					
Straż Pożarna, załoga HEMS					



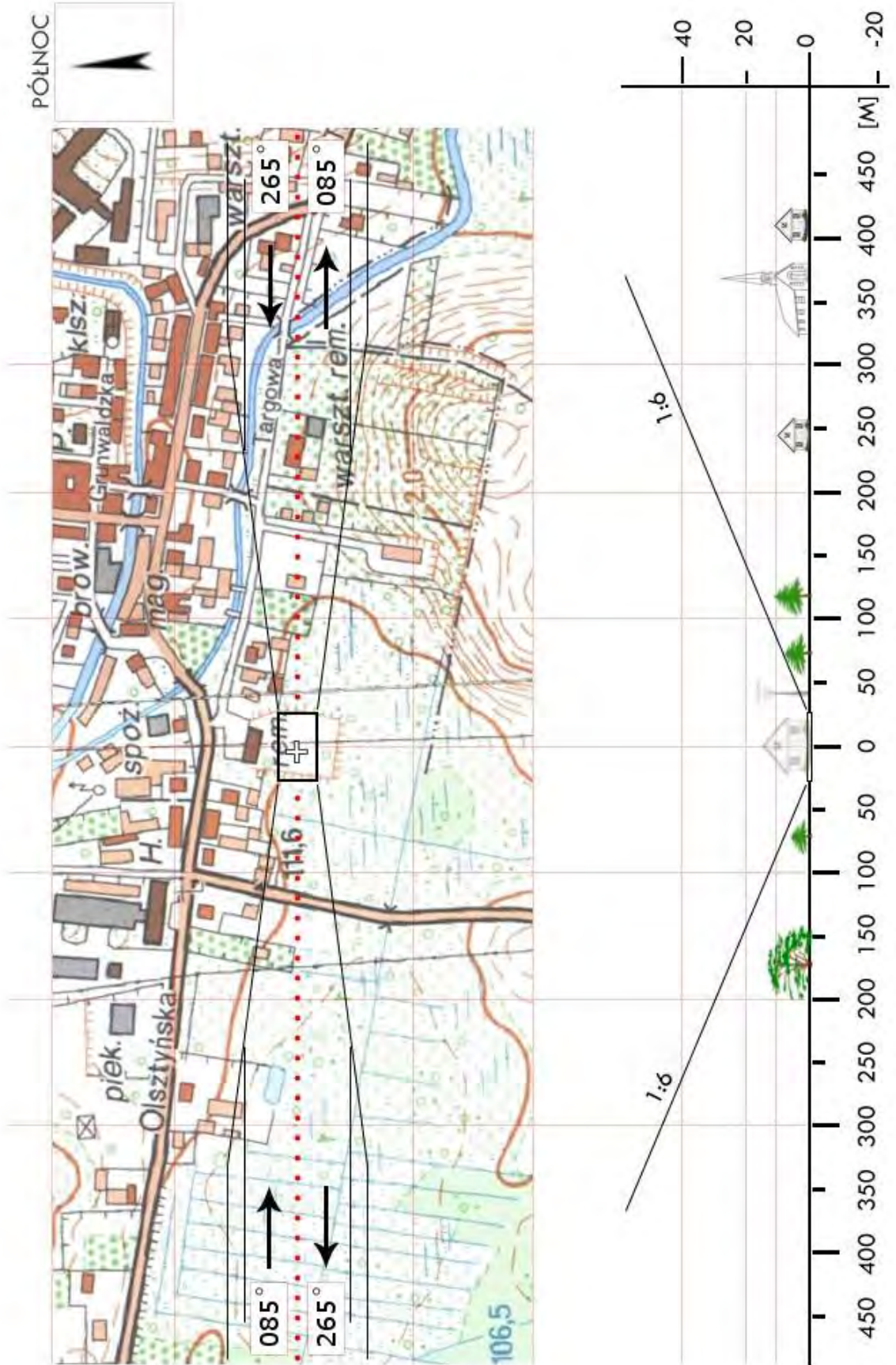
NOE 05	Świątajno / boisko		Współrzędne geograficzne	54° 00,61' N	
	gm. Świątajno			022° 18,28' E	
	pow. olecki		Wzniesienie nad poziom morza	459 ft	
	woj. warmińsko-mazurskie				
Stopień trudności		I			
Główny kierunek podejścia		200° / 020°	Światła podejścia		
Główny kierunek startu		020° / 200°	brak		
		FATO	TLOF		
Wymiary		25 x 50 m	15 x 15 m		
Rodzaj nawierzchni		trawa	trawa		
Oznakowanie		brak	brak		
Oświetlenie		brak	brak		
Oświetlenie przeszkód		brak			
Wskaźnik kierunku wiatru		brak			
Minimalne warunki atmosferyczne do startu i lądowania			Dzień	Noc	
		Widzialność	1500 m	Widzialność	3000 m
		Pułap chmur	500 ft	Podstawa chmur	1200 ft
Stałe przeszkody: brak					
Ograniczenia lokalne: brak			Procedury specjalne: brak		
Administrator terenu		UG Świątajno, tel. 87 521 5420			
Łączność radiotelefoniczna		169,000 MHz (kanał 39); 149,900 (kanał U02)			
Pomoc medyczna, nr tel.		Centr. Dysp. Medyczna Olsztyn, tel. 89 533 7700			
Straż Pożarna, nr tel.		SK KW PSP Olsztyn, tel. 89 534 9763, 89 522 9503			
Policja, nr tel.		KPP Olecko, tel. 87 520 7200			
Służba ruchu lotniczego		Olsztyn INFO 118,775 MHz, tel. 22 574 5588			
Osłona meteorologiczna		IMGW Okęcie, tel. 22 846 0682, 22 650 4485			
Zabezpieczenie terenu: Straż Pożarna, załoga HEMS					



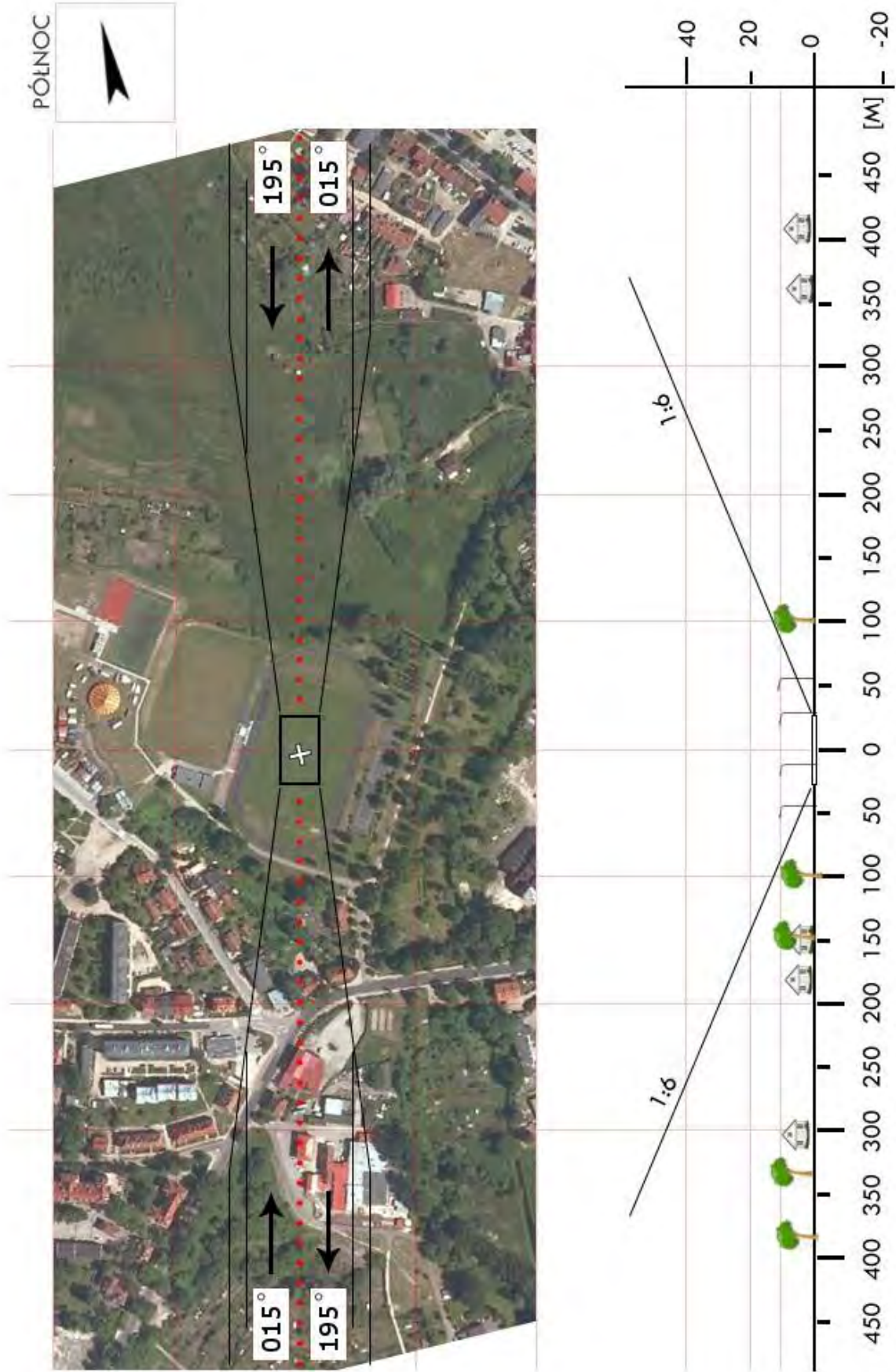
NOE 06	Wieliczki / boisko		Współrzędne geograficzne	53° 58,98' N 022° 33,77' E	
	gm. Wieliczki				
	pow. olecki		Wzniesienie nad poziom morza	498 ft	
	woj. warmińsko-mazurskie				
Stopień trudności		I			
Główny kierunek podejścia		190° / 010°		Światła podejścia	
Główny kierunek startu		010° / 190°		brak	
		FATO		TLOF	
Wymiary		25 x 50 m		15 x 15 m	
Rodzaj nawierzchni		trawa		trawa	
Oznakowanie		brak		brak	
Oświetlenie		brak		brak	
Oświetlenie przeszkód		brak			
Wskaźnik kierunku wiatru		brak			
Minimalne warunki atmosferyczne do startu i lądowania		Dzień		Noc	
		Widzialność		3000 m	
		Pułap chmur		1200 ft	
Stałe przeszkody:					
Maszt GSM na kier. 095° w odl. ok. 450m; Drzewa o wys. 10-18m na kier. 125-280° w odl.40-65m; Budynek szkolny h=10m na kier. 345-355° w odl. 50m					
Ograniczenia lokalne:			Procedury specjalne:		
brak			brak		
Administrator terenu		UG Wieliczki, tel. 87 621 9060			
Łączność radiotelefoniczna		169,000 MHz (kanał 39); 149,900 (kanał U02)			
Pomoc medyczna, nr tel.		DM14-01 Olsztyn, tel. 89 512 1556, 89 524 9499			
Straż Pożarna, nr tel.		PSP WSKR, tel. 89 522 9503			
Policja, nr tel.		KWP Oficer dyż., tel. 89 522 5303			
Służba ruchu lotniczego		ATC lub FIS dla danej przestrzeni lub obszaru			
Osłona meteorologiczna		CBPL (IMGW) Warszawa, tel. 22 569 4592, -4584, 503 122 805			
Zabezpieczenie terenu:					
Straż Pożarna, załoga HEMS					



NOL 01	Barczewo / boisko *		Współrzędne geograficzne	53° 49,53' N 020° 41,20' E	
	gm. Barczewo				
	pow. olsztyński		Wzniesienie nad poziom morza	354 ft	
	woj. warmińsko-mazurskie				
Stopień trudności		I			
Główny kierunek podejścia		085° / 265°	Światła podejścia		
Główny kierunek startu		265° / 085°	brak		
		FATO	TLOF		
Wymiary		25 x 50 m	15 x 15 m		
Rodzaj nawierzchni		trawa	trawa		
Oznakowanie		brak	brak		
Oświetlenie		brak	brak		
Oświetlenie przeszkód		brak			
Wskaźnik kierunku wiatru		brak			
Minimalne warunki atmosferyczne do startu i lądowania			Dzień	Noc	
		Widzialność	1500 m	Widzialność	3000 m
		Pułap chmur	500 ft	Podstawa chmur	1200 ft
Stale przeszkody: Niewielkie drzewa iglaste na kierunku podejścia / odejścia 265-085; Na kierunku podejścia 265, po stronie N suszarnia węży strażackich w odl. 50m.					
Ograniczenia lokalne: brak		Procedury specjalne: brak			
Administrator terenu		Gmina Barczewo, tel. 89 514 8439, 89 514 8346			
Łączność radiotelefoniczna		169,000 MHz (kanał 39); 149,900 (kanał U02)			
Pomoc medyczna, nr tel.		Centr. Dysp. Medyczna Olsztyn, tel. 89 533 7700			
Straż Pożarna, nr tel.		SK KW PSP Olsztyn, tel. 89 534 9763, 89 522 9503			
Policja, nr tel.		KPP Olsztyn, tel. 89 522 3900			
Służba ruchu lotniczego		Olsztyn INFO 118,775 MHz, tel. 22 574 5588			
Osłona meteorologiczna		IMGW Okęcie, tel. 22 846 0682, 22 650 4485			
Zabezpieczenie terenu: Załoga HEMS, Straż Pożarna					
----- * boisko przy remizie strażackiej					

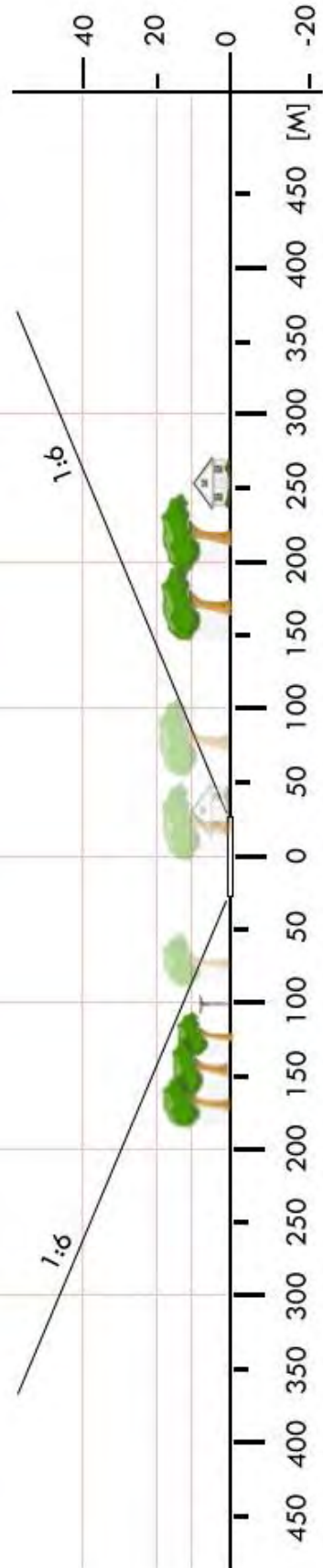


NOL 02	Biskupiec / boisko		Współrzędne geograficzne		53° 51,80' N 020° 56,95' E
	gm. Biskupiec		Wzniesienie nad poziom morza		485 ft
	pow. olsztyński				
	woj. warmińsko-mazurskie				
Stopień trudności		I			
Główny kierunek podejścia		015° / 195°		Światła podejścia	
Główny kierunek startu		195° / 015°		brak	
		FATO		TLOF	
Wymiary		25 x 50 m		15 x 15 m	
Rodzaj nawierzchni		trawa		trawa	
Oznakowanie		brak		brak	
Oświetlenie		brak		brak	
Oświetlenie przeszkód		brak			
Wskaźnik kierunku wiatru		brak			
Minimalne warunki atmosferyczne do startu i lądowania		Dzień		Noc	
		Widzialność	1500 m	Widzialność	3000 m
		Pułap chmur	500 ft	Podstawa chmur	1200 ft
Stałe przeszkody: Drzewa na kierunku podejścia 015 oraz bramki o standardowej wysokości; Latarnie h=10m wzdłuż północno-zachodniego brzegu stadionu.					
Ograniczenia lokalne: brak			Procedury specjalne: brak		
Administrator terenu		Gmina Biskupiec, tel. 89 715 0110			
Łączność radiotelefoniczna		169,000 MHz (kanał 39); 149,900 (kanał U02)			
Pomoc medyczna, nr tel.		Centr. Dysp. Medyczna Olsztyn, tel. 89 533 7700			
Straż Pożarna, nr tel.		SK KW PSP Olsztyn, tel. 89 534 9763, 89 522 9503			
Policja, nr tel.		KPP Olsztyn, tel. 89 522 3900			
Służba ruchu lotniczego		Olsztyn INFO 118,775 MHz, tel. 22 574 5588			
Osłona meteorologiczna		IMGW Okęcie, tel. 22 846 0682, 22 650 4485			
Zabezpieczenie terenu: Załoga HEMS, Straż Pożarna					

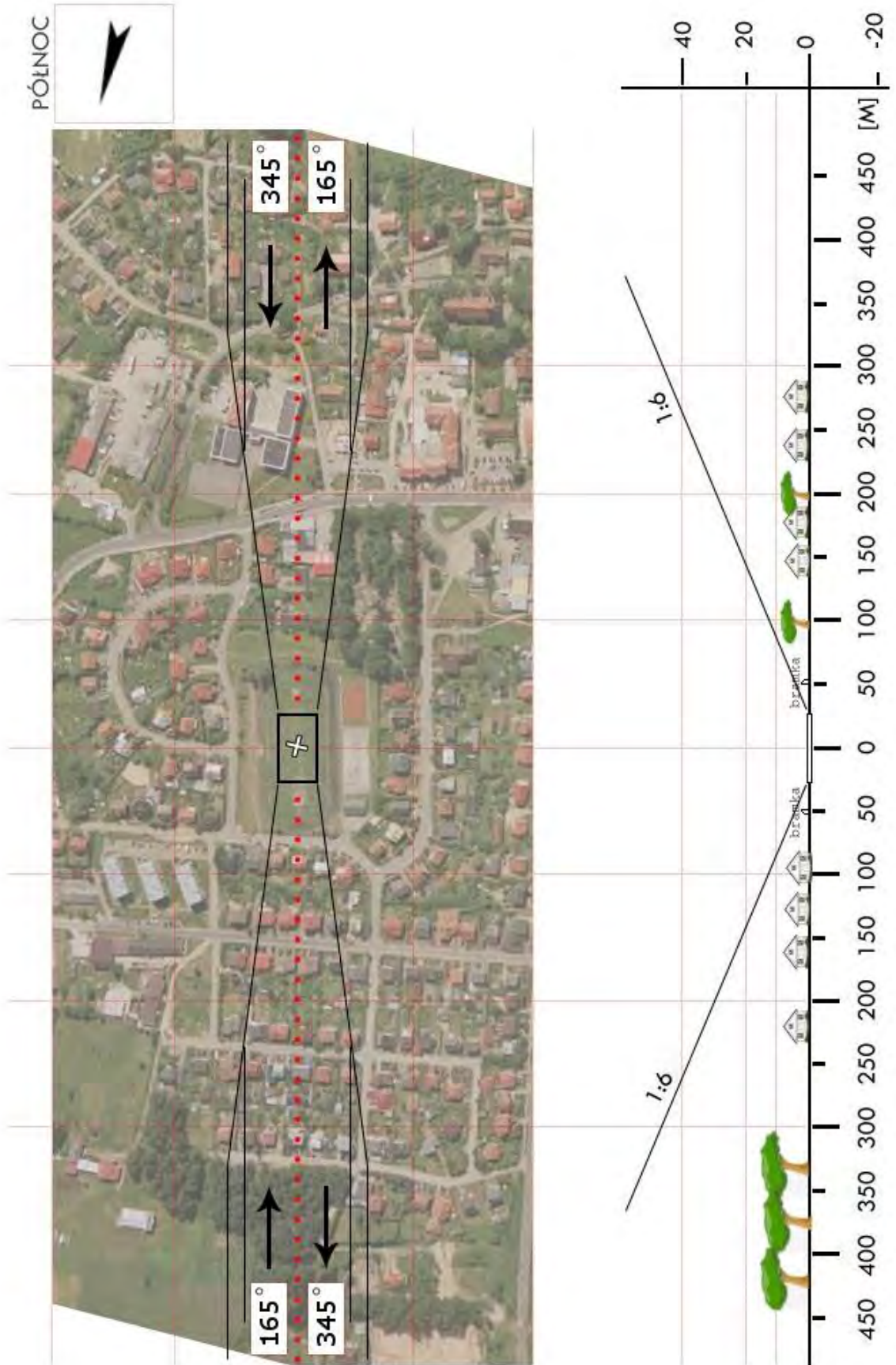


NOL 03	Dobre Miasto / boisko		Współrzędne geograficzne		53° 58,97' N 020° 24,12' E
	gm. Dobre Miasto		Wzniesienie nad poziom morza		256 ft
	pow. olsztyński				
	woj. warmińsko-mazurskie				
Stopień trudności		I			
Główny kierunek podejścia		360° / 180°		Światła podejścia	
Główny kierunek startu		180° / 360°		brak	
		FATO		TLOF	
Wymiary		25 x 50 m		15 x 15 m	
Rodzaj nawierzchni		trawa		trawa	
Oznakowanie		brak		brak	
Oświetlenie		brak		brak	
Oświetlenie przeszkód		brak			
Wskaźnik kierunku wiatru		brak			
Minimalne warunki atmosferyczne do startu i lądowania		Dzień		Noc	
		Widzialność		Widzialność	
		Pułap chmur		Podstawa chmur	
		1500 m		3000 m	
		500 ft		1200 ft	
Stale przeszkody: Drzewa h=20m na kierunku E w od. 40m; drzewa h=15m na kier. S w odl. 120m; drzewa h=10m na kier. W w odl. 150m; budynek klubu sportowego h=8m na kier. 310° w odl. 50m; słupy oświetleniowe h=10m na kier. N w odl 100m.					
Ograniczenia lokalne: brak			Procedury specjalne: brak		
Administrator terenu		UG Dobre Miasto, tel. 89 6151058			
Łączność radiotelefoniczna		169,000 MHz (kanał 39); 149,900 (kanał U02)			
Pomoc medyczna, nr tel.		Centr. Dysp. Medyczna Olsztyn, tel. 89 533 7700			
Straż Pożarna, nr tel.		SK KW PSP Olsztyn, tel. 89 534 9763, 89 522 9503			
Policja, nr tel.		KPP Olsztyn, tel. 89 522 3900			
Służba ruchu lotniczego		Olsztyn INFO 118,775 MHz, tel. 22 574 5588			
Osłona meteorologiczna		IMGW Okęcie, tel. 22 846 0682, 22 650 4485			
Zabezpieczenie terenu: Załoga HEMS, Straż Pożarna					

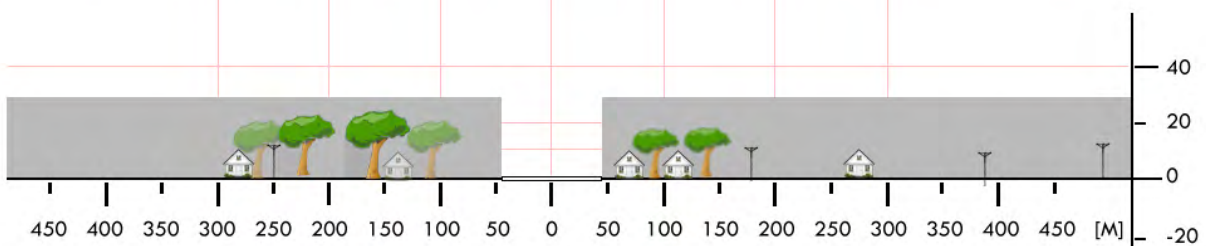

PÓLNOC



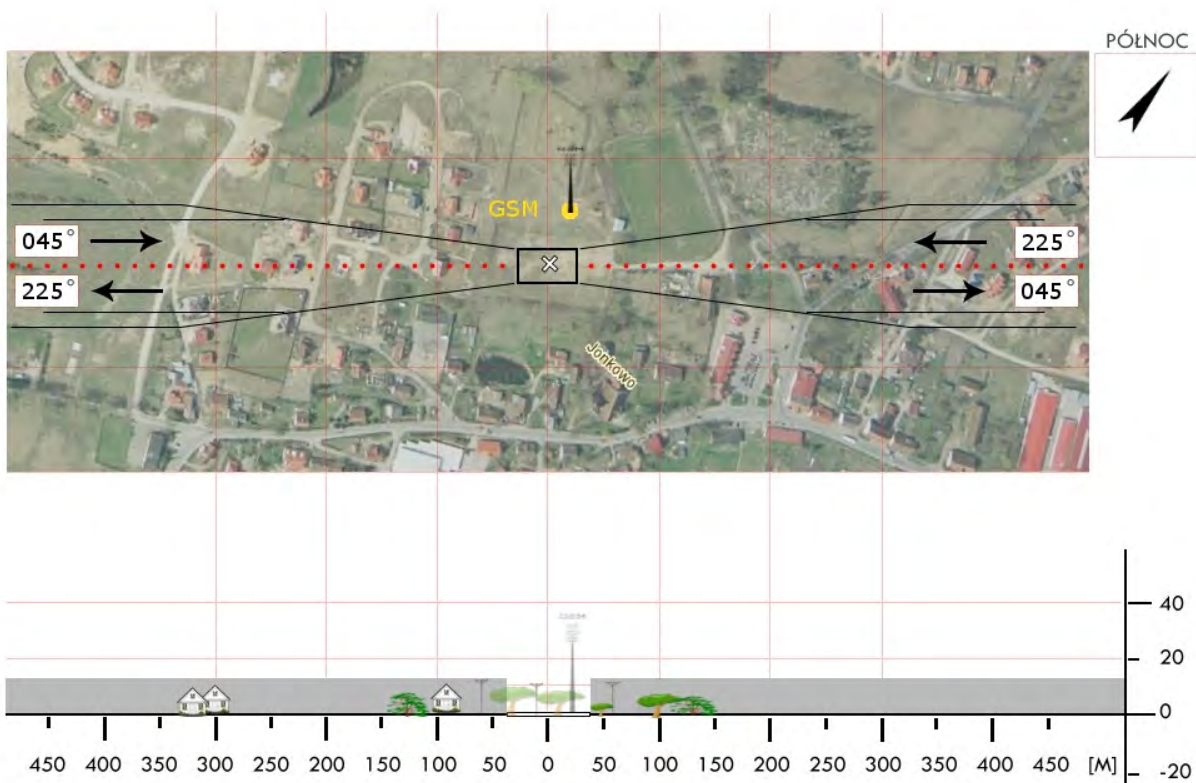
NOL 04	Dywity / boisko		Współrzędne geograficzne		53° 50,28' N 020° 28,63' E
	gm. Dywity		Wzniesienie nad poziom morza		433 ft
	pow. olsztyński				
	woj. warmińsko-mazurskie				
Stopień trudności		I			
Główny kierunek podejścia		345° / 165°		Światła podejścia	
Główny kierunek startu		165° / 345°		brak	
		FATO		TLOF	
Wymiary		25 x 50 m		15 x 15 m	
Rodzaj nawierzchni		trawa		trawa	
Oznakowanie		brak		brak	
Oświetlenie		brak		brak	
Oświetlenie przeszkód		brak			
Wskaźnik kierunku wiatru		brak			
Minimalne warunki atmosferyczne do startu i lądowania		Dzień		Noc	
		Widzialność	1500 m	Widzialność	3000 m
		Pułap chmur	500 ft	Podstawa chmur	1200 ft
Stałe przeszkody: Drzewa na kierunku podejścia 345; Budynki jednorodzinne na kierunku podejścia 165 w odległości 100m; Bramki o standardowej wysokości.					
Ograniczenia lokalne: brak			Procedury specjalne: brak		
Administrator terenu		Gmina Dywity, tel. 89 524 7640, 89 512 0160			
Łączność radiotelefoniczna		169,000 MHz (kanał 39); 149,900 (kanał U02)			
Pomoc medyczna, nr tel.		Centr. Dysp. Medyczna Olsztyn, tel. 89 533 7700			
Straż Pożarna, nr tel.		SK KW PSP Olsztyn, tel. 89 534 9763, 89 522 9503			
Policja, nr tel.		KPP Olsztyn, tel. 89 522 3900			
Służba ruchu lotniczego		Olsztyn INFO 118,775 MHz, tel. 22 574 5588			
Osłona meteorologiczna		IMGW Okęcie, tel. 22 846 0682, 22 650 4485			
Zabezpieczenie terenu: Załoga HEMS, Straż Pożarna					



NOL 06	Jeziorany / łąka		Współrzędne geograficzne	53° 58,88' N 020° 44,50' E	
	gm. Jeziorany				
	pow. olsztyński		Wzniesienie nad poziom morza	422 ft	
	woj. warmińsko-mazurskie				
Stopień trudności		Wariant IIb			
Główny kierunek podejścia		065° / 245°	Światła podejścia		
Główny kierunek startu		245° / 065°	brak		
		FATO	TLOF		
Wymiary		100 x 25 m	15 x 15 m		
Rodzaj nawierzchni		trawa	trawa		
Oznakowanie		brak	brak		
Oświetlenie		brak	brak		
Oświetlenie przeszkód		brak			
Wskaźnik kierunku wiatru		brak			
Minimalne warunki atmosferyczne do startu i lądowania			Dzień	Noc	
		Widzialność	1500 m	Widzialność	3000 m
		Pułap chmur	500 ft	Podstawa chmur	1200 ft
Stale przeszkody: Drzewa h=15 m na kierunku 065° w odległości 50 m. Drzewa h=20 m na kierunku 245° w odległości 125 m.					
Ograniczenia lokalne: brak		Procedury specjalne: Cat. A			
Administrator terenu		UG Jeziorany, tel. 89 539 2741			
Łączność radiotelefoniczna		169,000 MHz (kanał 39); 149,900 (kanał U02)			
Pomoc medyczna, nr tel.		DM14-01 Olsztyn, tel. 89 612 1556, 89 524 9499			
Straż Pożarna, nr tel.		PSP WSKR, tel. 89 522 9503			
Policja, nr tel.		KWP Oficer dyż., tel. 89 522 5303			
Służba ruchu lotniczego		ATC lub FIS dla danej przestrzeni lub obszaru			
Osłona meteorologiczna		CBPL (IMGW) Warszawa, tel. 22 569 4592, -4584, 503 122 805			
Zabezpieczenie terenu: Straż Pożarna, załoga HEMS					

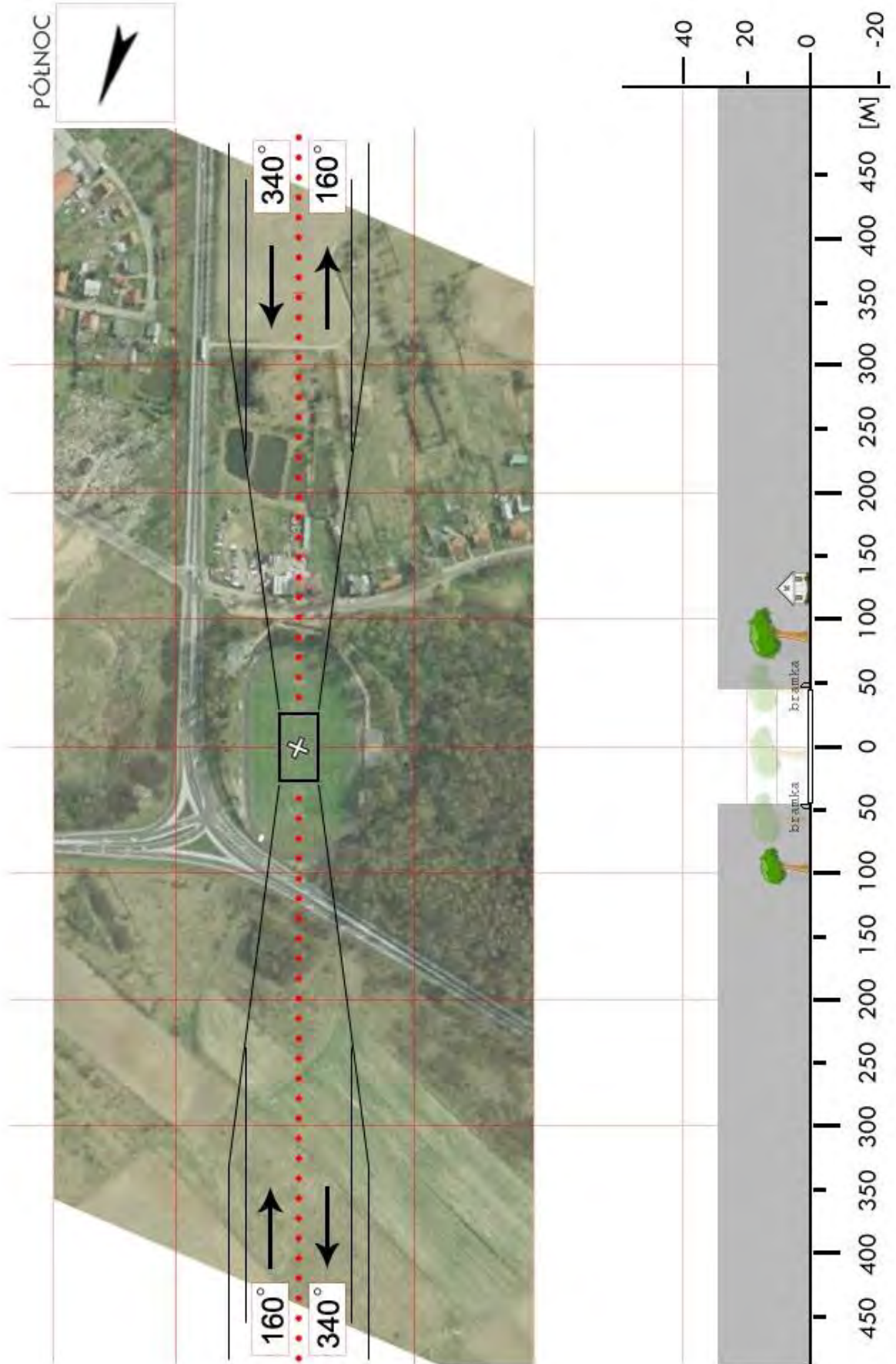


NOL 07	Jonkowo / boisko*		Współrzędne geograficzne	53° 49,67' N 020° 18,45' E	
	gm. Jonkowo				
	pow. olsztyński		Wzniesienie nad poziom morza	460 ft	
	woj. warmińsko-mazurskie				
Stopień trudności		Wariant IIa			
Główny kierunek podejścia		045° / 225°	Światła podejścia		
Główny kierunek startu		225° / 045°	brak		
		FATO	TLOF		
Wymiary		25 x 70 m	15 x 15 m		
Rodzaj nawierzchni		trawa	trawa		
Oznakowanie		brak	brak		
Oświetlenie		brak	brak		
Oświetlenie przeszkód		brak			
Wskaźnik kierunku wiatru		brak			
Minimalne warunki atmosferyczne do startu i lądowania			Dzień	Noc	
		Widzialność	1500 m	Widzialność	3000 m
		Pułap chmur	500 ft	Podstawa chmur	1200 ft
Stale przeszkody: Na kierunku od 275° do 355° słupy oświetlenia boiskowego h=8m w odległości 30m; Na kierunku 310° maszt telefonii komórkowej h=38m, odległość 40m; W kierunku od 040° do 150° w odległości od 30m do 60m drzewa h=10m. Na kierunku 220° skarpa w odl. 60m h=5m, za skarpą dom h=12m w odległość 100m.					
Ograniczenia lokalne: Ze względu na maszt telefonii komórkowej zakaz lądowania z kursem od 100° do 160° oraz startu z kursem od 280° do 340°			Procedury specjalne: Cat. A		
Administrator terenu		Gmina Jonkowo, tel. 89 512 9237, 89 512 9298			
Łączność radiotelefoniczna		169,000 MHz (kanał 39); 149,900 (kanał U02)			
Pomoc medyczna, nr tel.		Centr. Dysp. Medyczna Olsztyn, tel. 89 533 7700			
Straż Pożarna, nr tel.		SK KW PSP Olsztyn, tel. 89 534 9763, 89 522 9503			
Policja, nr tel.		KPP Olsztyn, tel. 89 522 3900			
Służba ruchu lotniczego		Olsztyn INFO 118,775 MHz, tel. 22 574 5588			
Osłona meteorologiczna		IMGW Okęcie, tel. 22 846 0682, 22 650 4485			
Zabezpieczenie terenu: Straż Pożarna, Załoga HEMS					
----- * Plac sportowy górny					



NOL 08	Lutry / boisko		Współrzędne geograficzne		54° 00,30' N
	gm. Kolno				020° 53,70' E
	pow. olsztyński		Wzniesienie nad poziom morza		492 ft
	woj. warmińsko-mazurskie				
Stopień trudności		I			
Główny kierunek podejścia		090° / 270°		Światła podejścia	
Główny kierunek startu		270° / 090°		brak	
		FATO		TLOF	
Wymiary		25 x 50 m		15 x 15 m	
Rodzaj nawierzchni		trawa		trawa	
Oznakowanie		brak		brak	
Oświetlenie		brak		brak	
Oświetlenie przeszkód		brak			
Wskaźnik kierunku wiatru		brak			
Minimalne warunki atmosferyczne do startu i lądowania		Dzień		Noc	
		Widzialność	1500 m	Widzialność	3000 m
		Pułap chmur	500 ft	Podstawa chmur	1200 ft
<p>Stałe przeszkody:</p> <p>Linia NN na kierunku podejścia 270.</p> <p>Siatka h=5m do wylapywania piłek za bramką.</p> <p>Bramki o standardowej wysokości.</p>					
Ograniczenia lokalne: brak			Procedury specjalne: brak		
Administrator terenu		Gmina Kolno, tel. 89 716 3226			
Łączność radiotelefoniczna		169,000 MHz (kanał 39); 149,900 (kanał U02)			
Pomoc medyczna, nr tel.		Centr. Dysp. Medyczna Olsztyn, tel. 89 533 7700			
Straż Pożarna, nr tel.		SK KW PSP Olsztyn, tel. 89 534 9763, 89 522 9503			
Policja, nr tel.		KPP Olsztyn, tel. 89 522 3900			
Służba ruchu lotniczego		Olsztyn INFO 118,775 MHz, tel. 22 574 5588			
Osłona meteorologiczna		IMGW Okęcie, tel. 22 846 0682, 22 650 4485			
<p>Zabezpieczenie terenu:</p> <p>Załoga HEMS, Straż Pożarna</p>					

NOL 09	Olsztynek / boisko		Współrzędne geograficzne	53° 34,97' N 020° 16,43' E	
	gm. Olsztynek				
	pow. olsztyński		Wzniesienie nad poziom morza	590 ft	
	woj. warmińsko-mazurskie				
Stopień trudności		Wariant IIb			
Główny kierunek podejścia		340° / 160°	Światła podejścia		
Główny kierunek startu		160° / 340°	brak		
		FATO	TLOF		
Wymiary		25 x 95 m	10 x 10 m		
Rodzaj nawierzchni		trawa	trawa		
Oznakowanie		brak	brak		
Oświetlenie		brak	brak		
Oświetlenie przeszkód		brak			
Wskaźnik kierunku wiatru		brak			
Minimalne warunki atmosferyczne do startu i lądowania			Dzień	Noc	
		Widzialność	1500 m	Widzialność	3000 m
		Pułap chmur	500 ft	Podstawa chmur	1200 ft
Stale przeszkody: Boisko przy drodze krajowej nr 7. Na kierunku zachodnim las, wysokość drzew ok. 20m Drzewa h=20m na kier. 160° w odległości od środka boiska 90m Drzewa h=13m na kier. 340° w odległości od środka boiska 90m					
Ograniczenia lokalne: brak		Procedury specjalne: Cat. A			
Administrator terenu		UM Olsztynek, tel. 89 519 5450			
Łączność radiotelefoniczna		169,000 MHz (kanał 39); 149,900 (kanał U02)			
Pomoc medyczna, nr tel.		Centr. Dysp. Medyczna Olsztyn, tel. 89 533 7700			
Straż Pożarna, nr tel.		SK KW PSP Olsztyn, tel. 89 534 9763, 89 522 9503			
Policja, nr tel.		KPP Olsztyn, tel. 89 522 3900			
Służba ruchu lotniczego		Olsztyn INFO 118,775 MHz, tel. 22 574 5588			
Osłona meteorologiczna		IMGW Okęcie, tel. 22 846 0682, 22 650 4485			
Zabezpieczenie terenu: Załoga HEMS, Straż Pożarna					

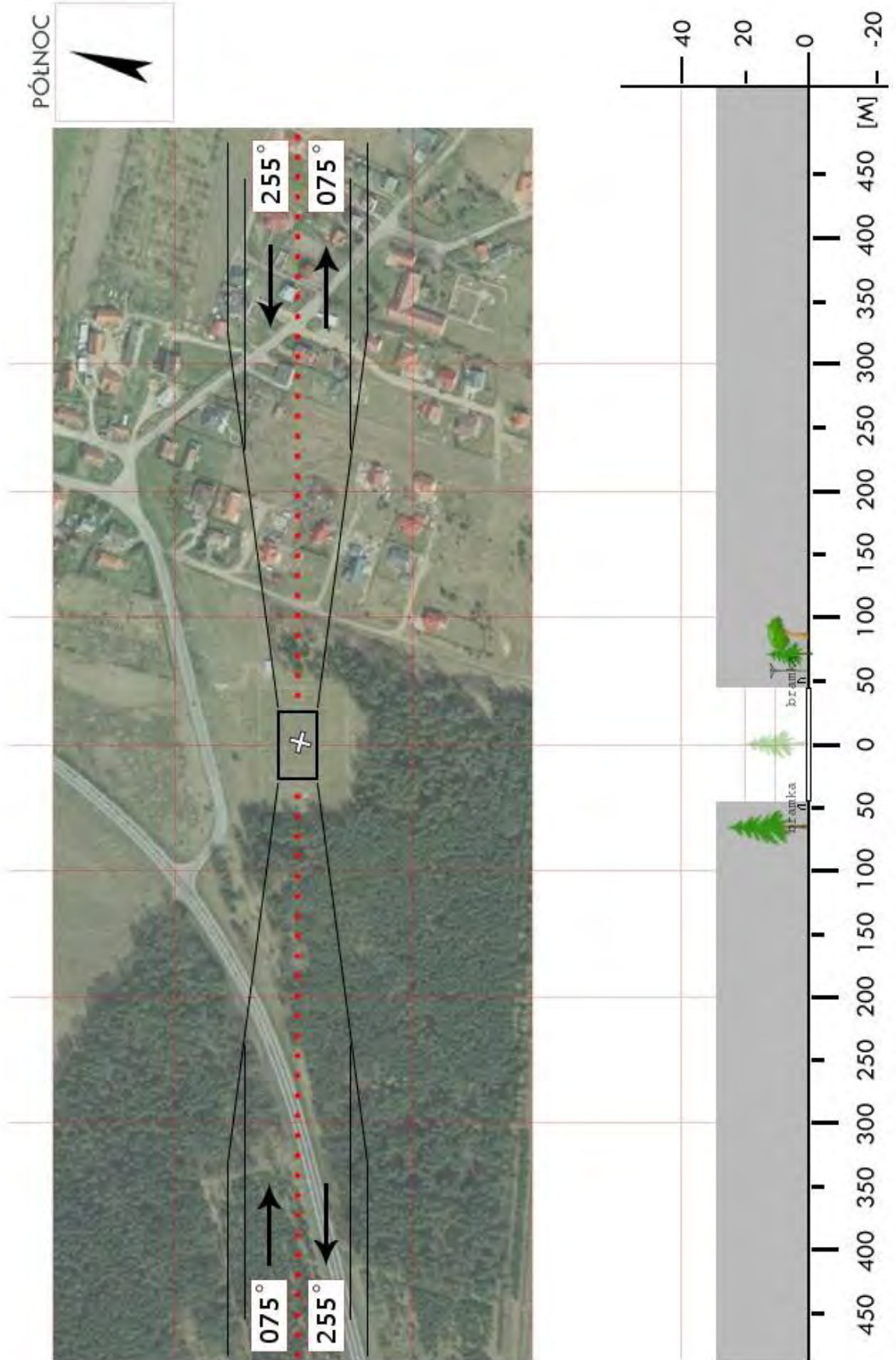


NOL 10	Purda / boisko		Współrzędne geograficzne	53° 42,52' N 020° 43,06' E	
	gm. Purda				
	pow. olsztyński		Wzniesienie nad poziom morza	480 ft	
	woj. warmińsko-mazurskie				
Stopień trudności		Wariant IIb			
Główny kierunek podejścia		255° / 075°	Światła podejścia		
Główny kierunek startu		075° / 255°	brak		
		FATO	TLOF		
Wymiary		25 x 95 m	10 x 10 m		
Rodzaj nawierzchni		trawa	trawa		
Oznakowanie		brak	brak		
Oświetlenie		brak	brak		
Oświetlenie przeszkód		brak			
Wskaźnik kierunku wiatru		brak			
Minimalne warunki atmosferyczne do startu i lądowania			Dzień	Noc	
		Widzialność	1500 m	Widzialność	3000 m
		Pułap chmur	500 ft	Podstawa chmur	1200 ft
Stale przeszkody: Bramki w rozstawie 100m. Od północy, wschodu (podejście) i południa las wysokości do 28m. Podejście od zachodu (z kursem 075) prócz bramki i wysokich drzew obok podejścia wolne od przeszkód.					
Ograniczenia lokalne: brak		Procedury specjalne: Cat. A			
Administrator terenu	Wójt Gminy Purda, tel. 89 512 2223				
Łączność radiotelefoniczna	169,000 MHz (kanał 39); 149,900 (kanał U02)				
Pomoc medyczna, nr tel.	Centr. Dysp. Medyczna Olsztyn, tel. 89 533 7700				
Straż Pożarna, nr tel.	SK KW PSP Olsztyn, tel. 89 534 9763, 89 522 9503				
Policja, nr tel.	KPP Olsztyn, tel. 89 522 3900				
Służba ruchu lotniczego	Olsztyn INFO 118,775 MHz, tel. 22 574 5588				
Ośłona meteorologiczna	IMGW Okęcie, tel. 22 846 0682, 22 650 4485				
Zabezpieczenie terenu: Załoga HEMS, Straż Pożarna					

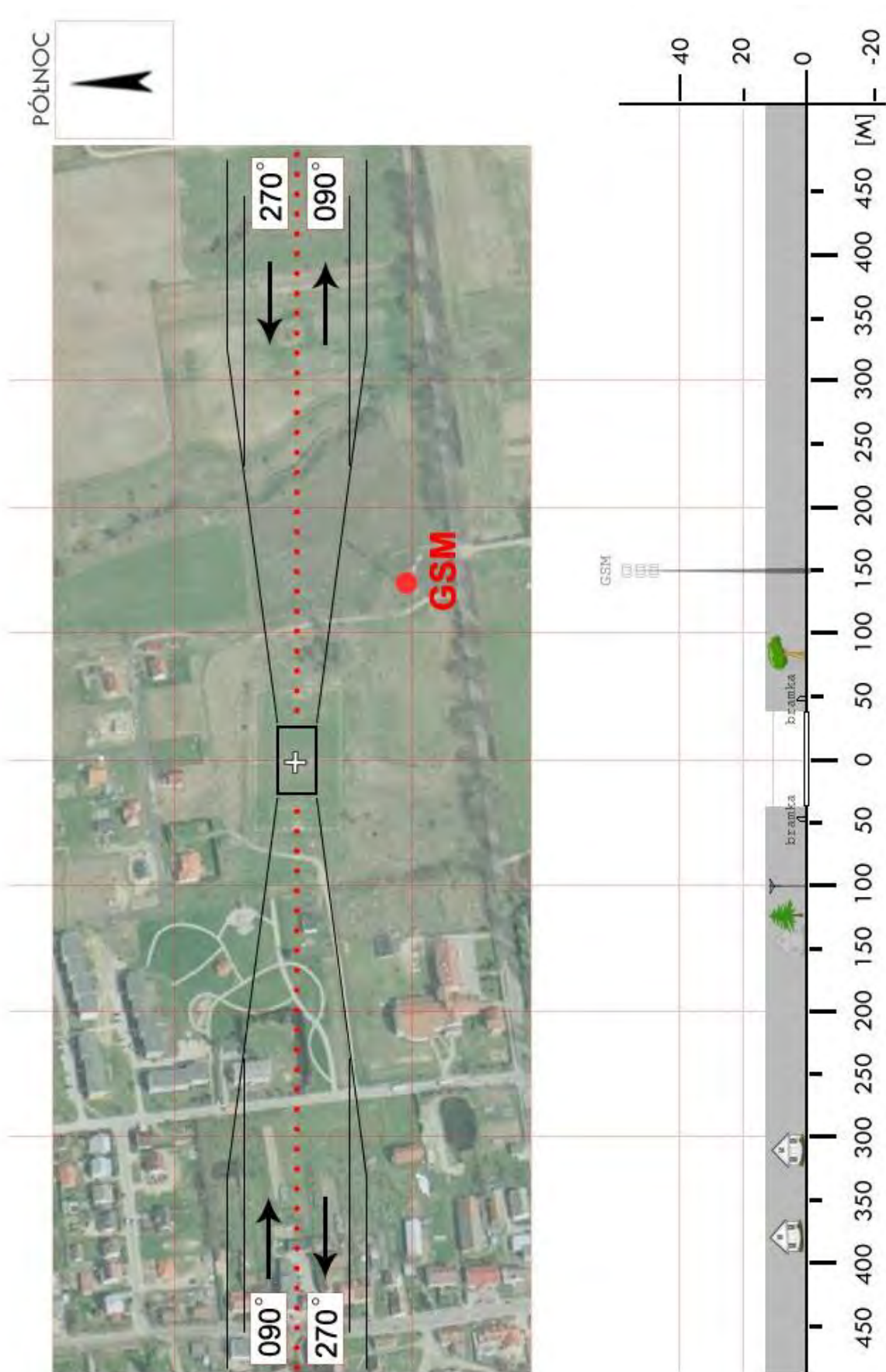
PÓLNOC



NOL 11	Gryźliny / boisko		Współrzędne geograficzne		53° 36,84' N 020° 20,26' E
	gm. Stawiguda		Wzniesienie nad poziom morza		551 ft
	pow. olsztyński				
	woj. warmińsko-mazurskie				
Stopień trudności		Wariant IIb			
Główny kierunek podejścia		255° / 075°		Światła podejścia	
Główny kierunek startu		075° / 225°		brak	
		FATO		TLOF	
Wymiary		25 x 95 m		10 x 10 m	
Rodzaj nawierzchni		trawa		trawa	
Oznakowanie		brak		brak	
Oświetlenie		brak		brak	
Oświetlenie przeszkód		brak			
Wskaźnik kierunku wiatru		brak			
Minimalne warunki atmosferyczne do startu i lądowania		Dzień		Noc	
		Widzialność	1500 m	Widzialność	3000 m
		Pułap chmur	500 ft	Podstawa chmur	1200 ft
<p>Stałe przeszkody:</p> <p>Bramki w rozstawie 100m.</p> <p>Podejście 075 znad lasu o wysokości do 25m w odl. 55m.</p> <p>Podejście 255 znad linii śr. napięcia h=10m w odl. 80m i drzew do 12m w odl. 60m od środka FATO.</p>					
Ograniczenia lokalne: brak			Procedury specjalne: Cat. A		
Administrator terenu		Wójt gminy Stawiguda, tel. 89 5125475 (76)			
Łączność radiotelefoniczna		169,000 MHz (kanał 39); 149,900 (kanał U02)			
Pomoc medyczna, nr tel.		Centr. Dysp. Medyczna Olsztyn, tel. 89 533 7700			
Straż Pożarna, nr tel.		SK KW PSP Olsztyn, tel. 89 534 9763, 89 522 9503			
Policja, nr tel.		KPP Olsztyn, tel. 89 522 3900			
Służba ruchu lotniczego		Olsztyn INFO 118,775 MHz, tel. 22 574 5588			
Osłona meteorologiczna		IMGW Okęcie, tel. 22 846 0682, 22 650 4485			
<p>Zabezpieczenie terenu:</p> <p>Załoga HEMS, Straż Pożarna</p>					

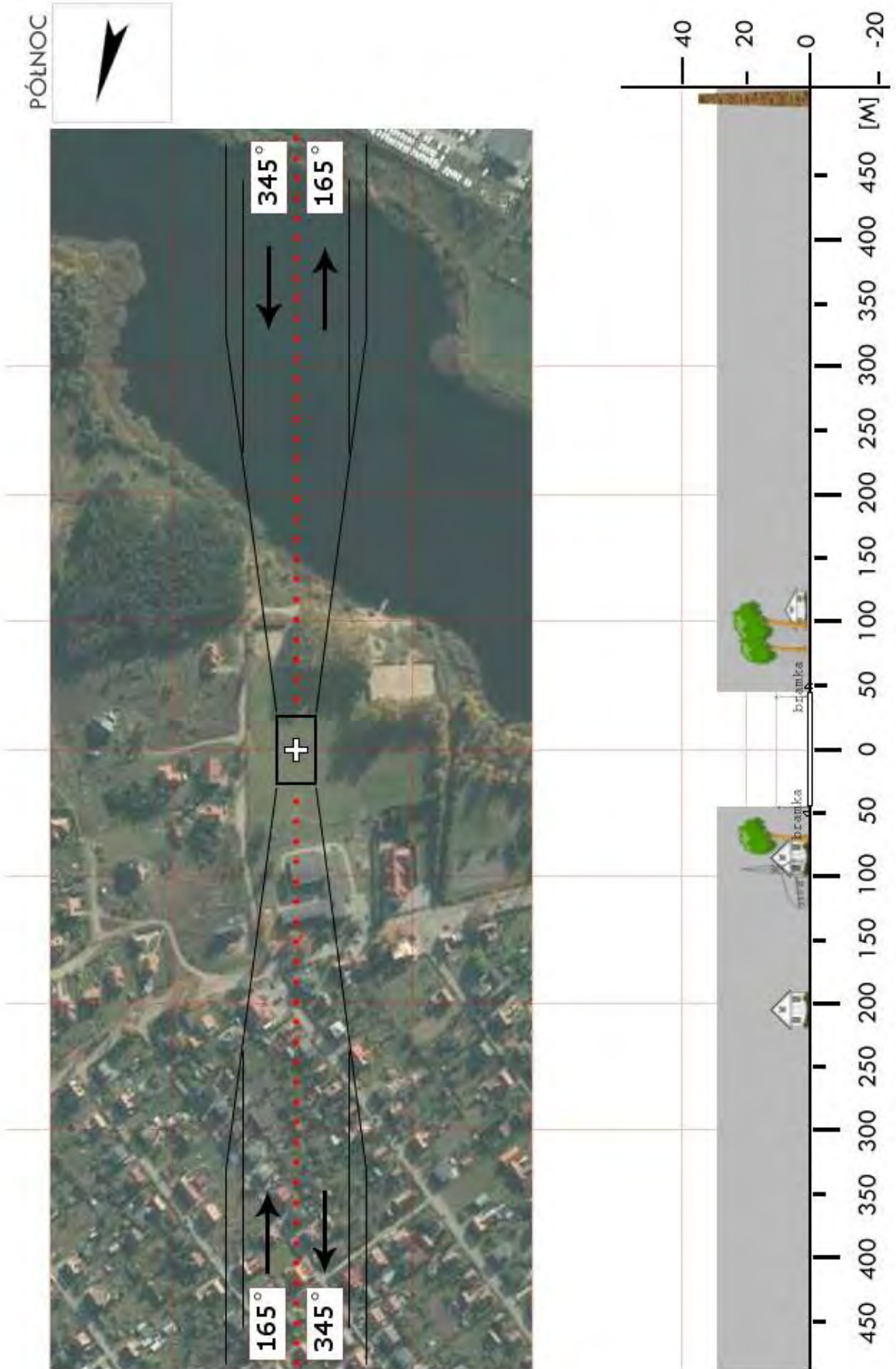


NOL 12	Świątki / boisko		Współrzędne geograficzne	53° 55,72' N 020° 14,93' E	
	gm. Świątki				
	pow. olsztyński		Wzniesienie nad poziom morza	475 ft	
	woj. warmińsko-mazurskie				
Stopień trudności		Wariant IIa			
Główny kierunek podejścia		090° / 270°	Światła podejścia		
Główny kierunek startu		270° / 090°	brak		
		FATO	TLOF		
Wymiary		25 x 70 m	10 x 10 m		
Rodzaj nawierzchni		trawa	trawa		
Oznakowanie		brak	brak		
Oświetlenie		brak	brak		
Oświetlenie przeszkód		brak			
Wskaźnik kierunku wiatru		brak			
Minimalne warunki atmosferyczne do startu i lądowania			Dzień	Noc	
		Widzialność	1500 m	Widzialność	3000 m
		Pułap chmur	500 ft	Podstawa chmur	1200 ft
Stale przeszkody: Linia energetyczna h=12m na kier. 090° ; Wieża kościoła h=35m na kier. 090° w odl. 450m; Maszt GSM h=40m na kier. 150°					
Ograniczenia lokalne: brak		Procedury specjalne: Cat. A			
Administrator terenu		UG Świątki, tel. 89 616 9883			
Łączność radiotelefoniczna		169,000 MHz (kanał 39); 149,900 (kanał U02)			
Pomoc medyczna, nr tel.		Centr. Dysp. Medyczna Olsztyn, tel. 89 533 7700			
Straż Pożarna, nr tel.		SK KW PSP Olsztyn, tel. 89 534 9763, 89 522 9503			
Policja, nr tel.		KPP Olsztyn, tel. 89 522 3900			
Służba ruchu lotniczego		Olsztyn INFO 118,775 MHz, tel. 22 574 5588			
Osłona meteorologiczna		IMGW Okęcie, tel. 22 846 0682, 22 650 4485			
Zabezpieczenie terenu: Straż Pożarna, załoga HEMS					

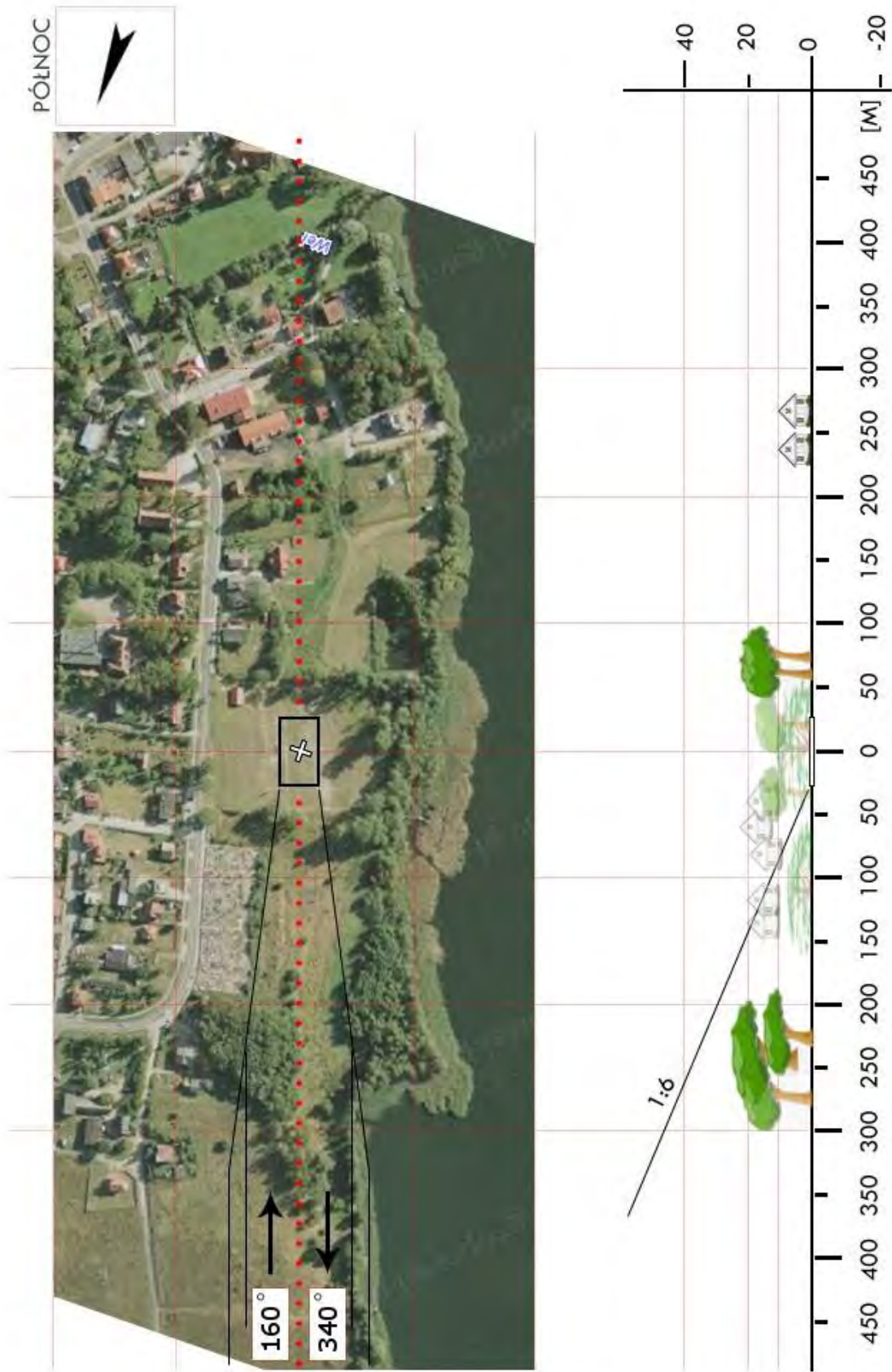


NOS 01	Ostróda / boisko		Współrzędne geograficzne	53° 42,92' N	
	gm. Ostróda (m.)			019° 59,11' E	
	pow. ostródzki		Wzniesienie nad poziom morza	332 ft	
	woj. warmińsko-mazurskie				
Stopień trudności		Wariant IIb			
Główny kierunek podejścia		165° / 345°	Światła podejścia		
Główny kierunek startu		345° / 165°	brak		
		FATO	TLOF		
Wymiary		25 x 95 m	10 x 10 m		
Rodzaj nawierzchni		trawa	trawa		
Oznakowanie		brak	brak		
Oświetlenie		brak	brak		
Oświetlenie przeszkód		brak			
Wskaźnik kierunku wiatru		brak			
Minimalne warunki atmosferyczne do startu i lądowania			Dzień	Noc	
		Widzialność	1500 m	Widzialność	3000 m
		Pułap chmur	500 ft	Podstawa chmur	1200 ft
Stale przeszkody: Drzewa h=24m na kierunku 165° w odległości 63m. Budynek szkoły h=10m na kierunku 345° w odległości 70m. Lampy oświetleniowe h=10m na rogach boiska. Komin ciepłowni h=35m na kierunku 165° w odległości 580m.					
Ograniczenia lokalne: brak		Procedury specjalne: Cat. A			
Administrator terenu		Burmistrz, tel. 89 642 9400; OCSiR 89 642 0813 *			
Łączność radiotelefoniczna		169,000 MHz (kanał 39); 149,900 (kanał U02)			
Pomoc medyczna, nr tel.		Centr. Dysp. Medyczna Olsztyn, tel. 89 533 7700			
Straż Pożarna, nr tel.		SK KW PSP Olsztyn, tel. 89 534 9763, 89 522 9503			
Policja, nr tel.		KPP Ostróda, tel. 89 642 7200			
Służba ruchu lotniczego		Olsztyn INFO 118,775 MHz, tel. 22 574 5588			
Osłona meteorologiczna		IMGW Okęcie, tel. 22 846 0682, 22 569 4592			
Zabezpieczenie terenu: Straż Pożarna, załoga HEMS					

* Ostródzkie Centrum Sportu i Rekreacji, p. Maciej Czerkawski, tel. 609 860 620					

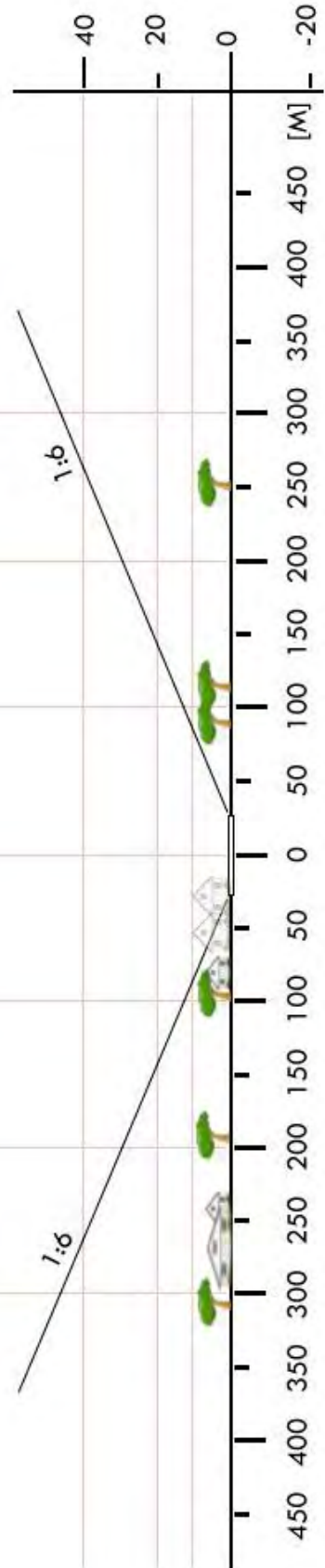


NOS 02	Dąbrówno / boisko		Współrzędne geograficzne		53° 26,18' N 020° 01,90' E
	gm. Dąbrówno		Wzniesienie nad poziom morza		561 ft
	pow. ostródzki				
	woj. warmińsko-mazurskie				
Stopień trudności		I			
Główny kierunek podejścia		160°	Światła podejścia		
Główny kierunek startu		340°	brak		
		FATO	TLOF		
Wymiary		25 x 50 m	15 x 15 m		
Rodzaj nawierzchni		trawa	trawa		
Oznakowanie		brak	brak		
Oświetlenie		brak	brak		
Oświetlenie przeszkód		brak			
Wskaźnik kierunku wiatru		brak			
Minimalne warunki atmosferyczne do startu i lądowania		Dzień		Noc	
		Widzialność	1500 m	Widzialność	3000 m
		Pułap chmur	500 ft	Podstawa chmur	1200 ft
Stale przeszkody: Przy zachodnim skraju boiska gęsta grupa drzew 20m, po wschodniej stronie naturalna skarpa z trybunami 15m, a nad skarpą droga, za drogą budynki około 30m nad poziomem boiska. Boisko położone w naturalnej niecce poniżej drogi.					
Ograniczenia lokalne: brak			Procedury specjalne: brak		
Administrator terenu		Gmina Dąbrówno, tel. 89 6474087			
Łączność radiotelefoniczna		169,000 MHz (kanał 39); 149,900 (kanał U02)			
Pomoc medyczna, nr tel.		Centr. Dysp. Medyczna Olsztyn, tel. 89 533 7700			
Straż Pożarna, nr tel.		SK KW PSP Olsztyn, tel. 89 534 9763, 89 522 9503			
Policja, nr tel.		KPP Ostróda, tel. 89 642 7200			
Służba ruchu lotniczego		Olsztyn INFO 118,775 MHz, tel. 22 574 5588			
Osłona meteorologiczna		IMGW Okęcie, tel. 22 846 0682, 22 650 4485			
Zabezpieczenie terenu: Straż Pożarna, Załoga HEMS					

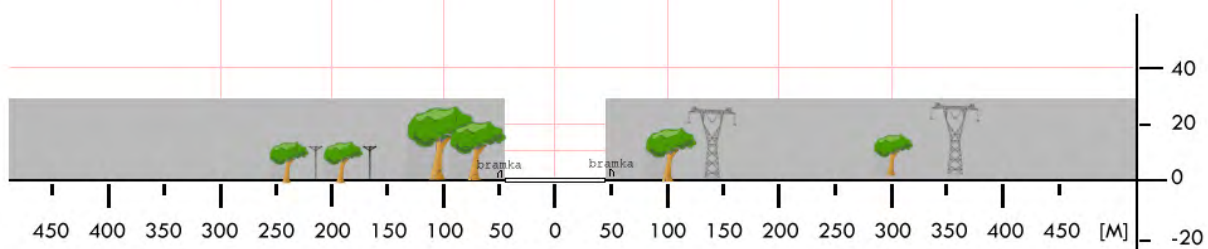


NOS 03	Stębark / boisko		Współrzędne geograficzne	53° 29,51' N 020° 08,40' E	
	gm. Grunwald				
	pow. ostródzki		Wzniesienie nad poziom morza	652 ft	
	woj. warmińsko-mazurskie				
Stopień trudności		I			
Główny kierunek podejścia		120° / 300°	Światła podejścia		
Główny kierunek startu		300° / 120°	brak		
		FATO	TLOF		
Wymiary		25 x 50 m	15 x 15 m		
Rodzaj nawierzchni		trawa	trawa		
Oznakowanie		brak	brak		
Oświetlenie		brak	brak		
Oświetlenie przeszkód		brak			
Wskaźnik kierunku wiatru		brak			
Minimalne warunki atmosferyczne do startu i lądowania			Dzień	Noc	
		Widzialność	1500 m	Widzialność	3000 m
		Pułap chmur	500 ft	Podstawa chmur	1200 ft
Stałe przeszkody: brak					
Ograniczenia lokalne: brak			Procedury specjalne: brak		
Administrator terenu		Urząd Gminy Grunwald, tel. 89 642 6900			
Łączność radiotelefoniczna		169,000 MHz (kanał 39); 149,900 (kanał U02)			
Pomoc medyczna, nr tel.		Centr. Dysp. Medyczna Olsztyn, tel. 89 533 7700			
Straż Pożarna, nr tel.		SK KW PSP Olsztyn, tel. 89 534 9763, 89 522 9503			
Policja, nr tel.		KPP Ostróda, tel. 89 642 7200			
Służba ruchu lotniczego		Olsztyn INFO 118,775 MHz, tel. 22 574 5588			
Osłona meteorologiczna		IMGW Okęcie, tel. 22 846 0682, 22 650 4485			
Zabezpieczenie terenu: Straż Pożarna, Załoga HEMS					

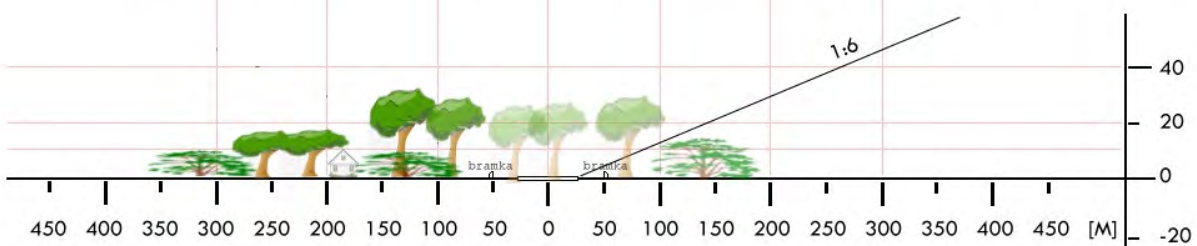
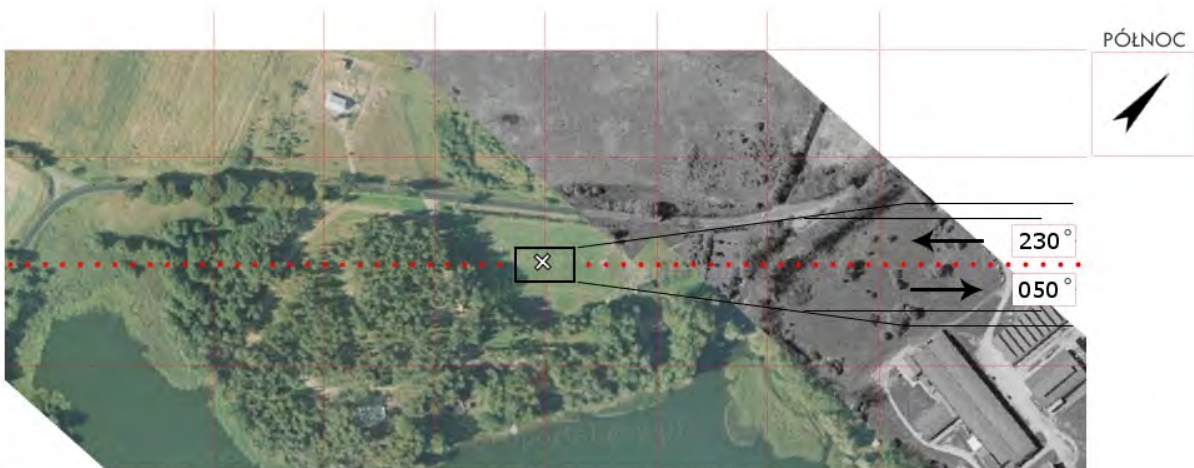
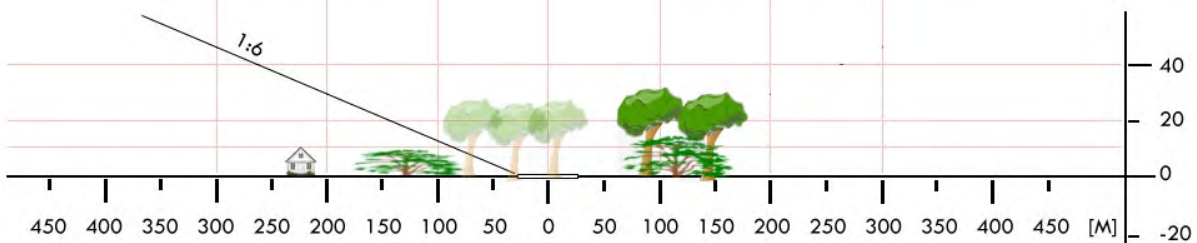
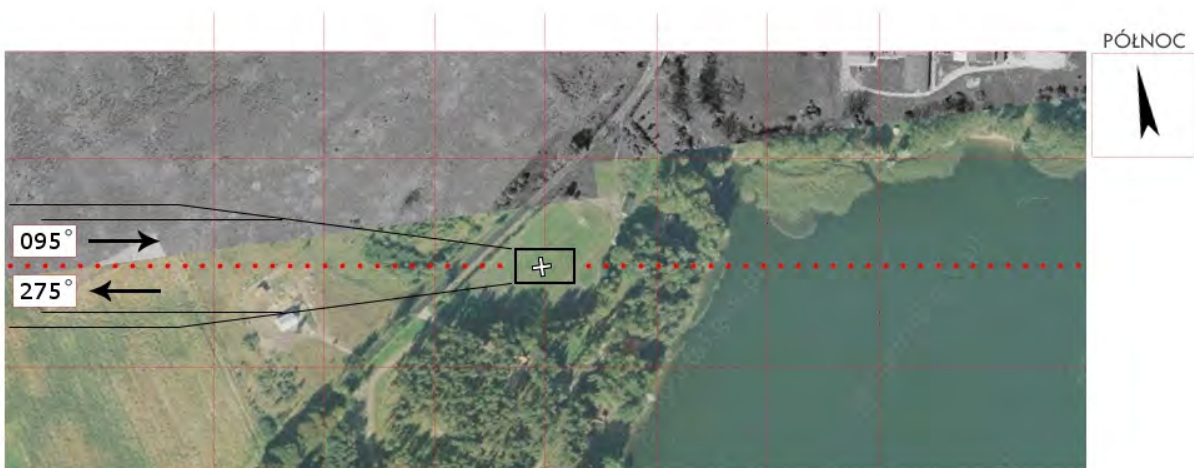
PÓLNOC



NOS 05	Zajezerze / boisko		Współrzędne geograficzne		53° 53,83' N 019° 43,10' E
	gm. Małdyty		Wzniesienie nad poziom morza		428 ft
	pow. ostródzki				
	woj. warmińsko-mazurskie				
Stopień trudności		Wariant IIb			
Główny kierunek podejścia		055° / 235°		Światła podejścia	
Główny kierunek startu		235° / 055°		brak	
		FATO		TLOF	
Wymiary		25 x 95 m		15 x 15 m	
Rodzaj nawierzchni		trawa		trawa	
Oznakowanie		brak		brak	
Oświetlenie		brak		brak	
Oświetlenie przeszkód		brak			
Wskaźnik kierunku wiatru		brak			
Minimalne warunki atmosferyczne do startu i lądowania		Dzień		Noc	
		Widzialność		Widzialność	
		1500 m		3000 m	
		Pułap chmur		Podstawa chmur	
		500 ft		1200 ft	
<p>Stałe przeszkody:</p> <p>Drzewa o wysokości do 25 m na kierunku 235° w odległości 50 m. Drzewa o wysokości do 20 m na kierunku 055° w odległości 95 m. Linia WN słupy o wysokości 30 m na kierunku 100° w odległości 205 m.</p>					
Ograniczenia lokalne: brak			Procedury specjalne: Cat. A		
Administrator terenu		UG Małdyty, tel. 89 758 6124			
Łączność radiotelefoniczna		169,000 MHz (kanał 39); 149,900 (kanał U02)			
Pomoc medyczna, nr tel.		DM14-01 Olsztyn, tel. 89 612 1556, 89 524 9499			
Straż Pożarna, nr tel.		PSP WSKR, tel. 89 522 9503			
Policja, nr tel.		KWP Oficer dyż., tel. 89 522 5303			
Służba ruchu lotniczego		ATC lub FIS dla danej przestrzeni lub obszaru			
Osłona meteorologiczna		CBPL (IMGW) Warszawa, tel. 22 569 4592, -4584, 503 122 805			
<p>Zabezpieczenie terenu:</p> <p>Straż Pożarna, załoga HEMS</p>					

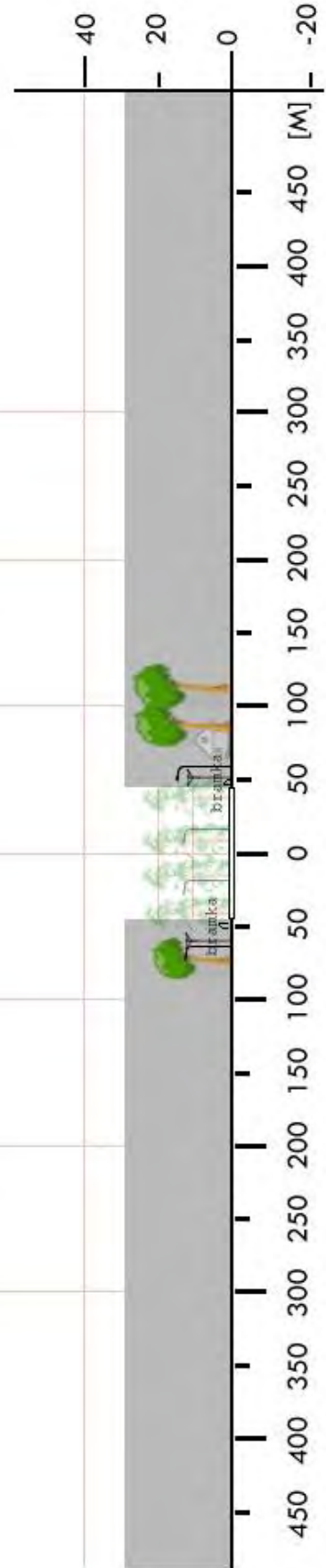
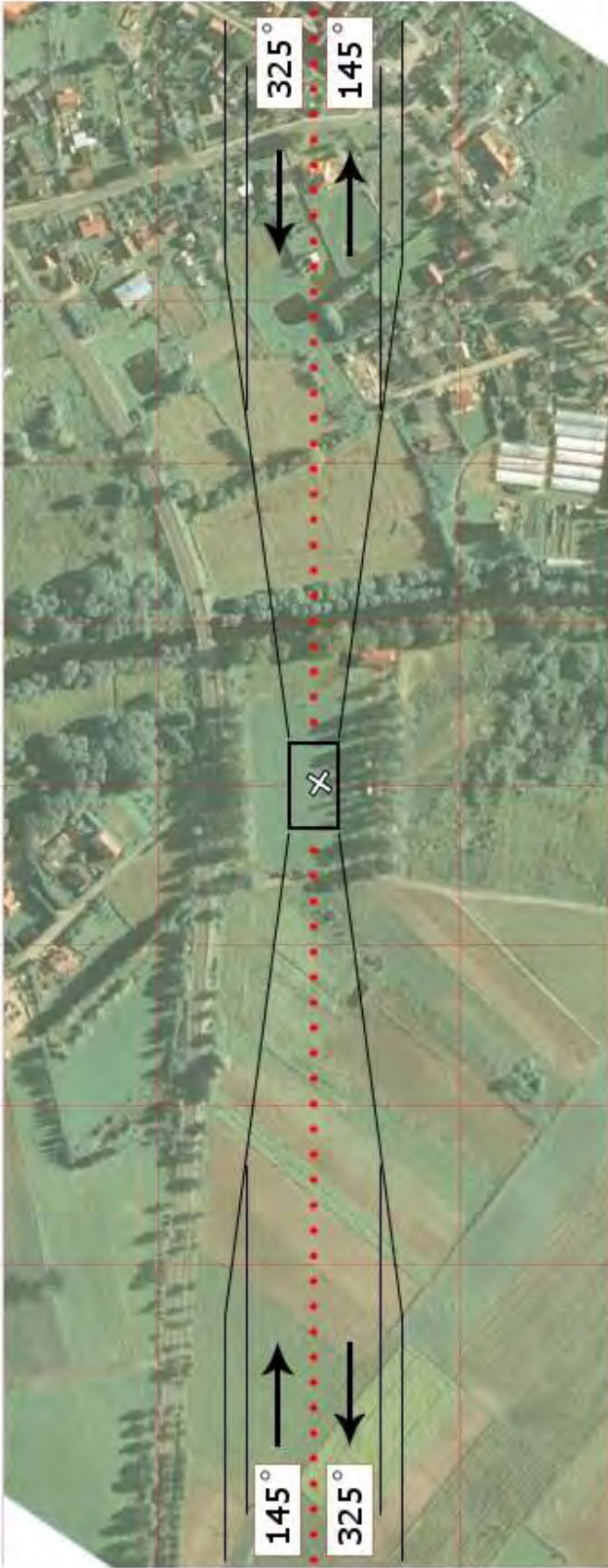


NOS 06	Miłakowo / boisko		Współrzędne geograficzne		53° 59,98' N 020° 03,70' E
	gm. Miłakowo		Wzniesienie nad poziom morza		278 ft
	pow. ostródzki				
	woj. warmińsko-mazurskie				
Stopień trudności		I			
Główny kierunek podejścia		095° / 230°		Światła podejścia	
Główny kierunek startu		050° / 275°		brak	
		FATO		TLOF	
Wymiary		25 x 50 m		10 x 10 m	
Rodzaj nawierzchni		trawa		trawa	
Oznakowanie		brak		brak	
Oświetlenie		brak		brak	
Oświetlenie przeszkód		brak			
Wskaźnik kierunku wiatru		brak			
Minimalne warunki atmosferyczne do startu i lądowania		Dzień		Noc	
		Widzialność		Widzialność	
		Pułap chmur		Podstawa chmur	
		1500 m		3000 m	
		500 ft		1200 ft	
Stałe przeszkody: brak					
Ograniczenia lokalne: brak			Procedury specjalne: brak		
Administrator terenu		Urząd Miejski w Miłakowie, tel. 89 757 8300			
Łączność radiotelefoniczna		169,000 MHz (kanał 39); 149,900 (kanał U02)			
Pomoc medyczna, nr tel.		Centr. Dysp. Medyczna Olsztyn, tel. 89 533 7700			
Straż Pożarna, nr tel.		SK KW PSP Olsztyn, tel. 89 534 9763, 89 522 9503			
Policja, nr tel.		KPP Ostróda, tel. 89 642 7200			
Służba ruchu lotniczego		Olsztyn INFO 118,775 MHz, tel. 22 574 5588			
Osłona meteorologiczna		IMGW Okęcie, tel. 22 846 0682, 22 650 4485			
Zabezpieczenie terenu: Straż Pożarna, Załoga HEMS					

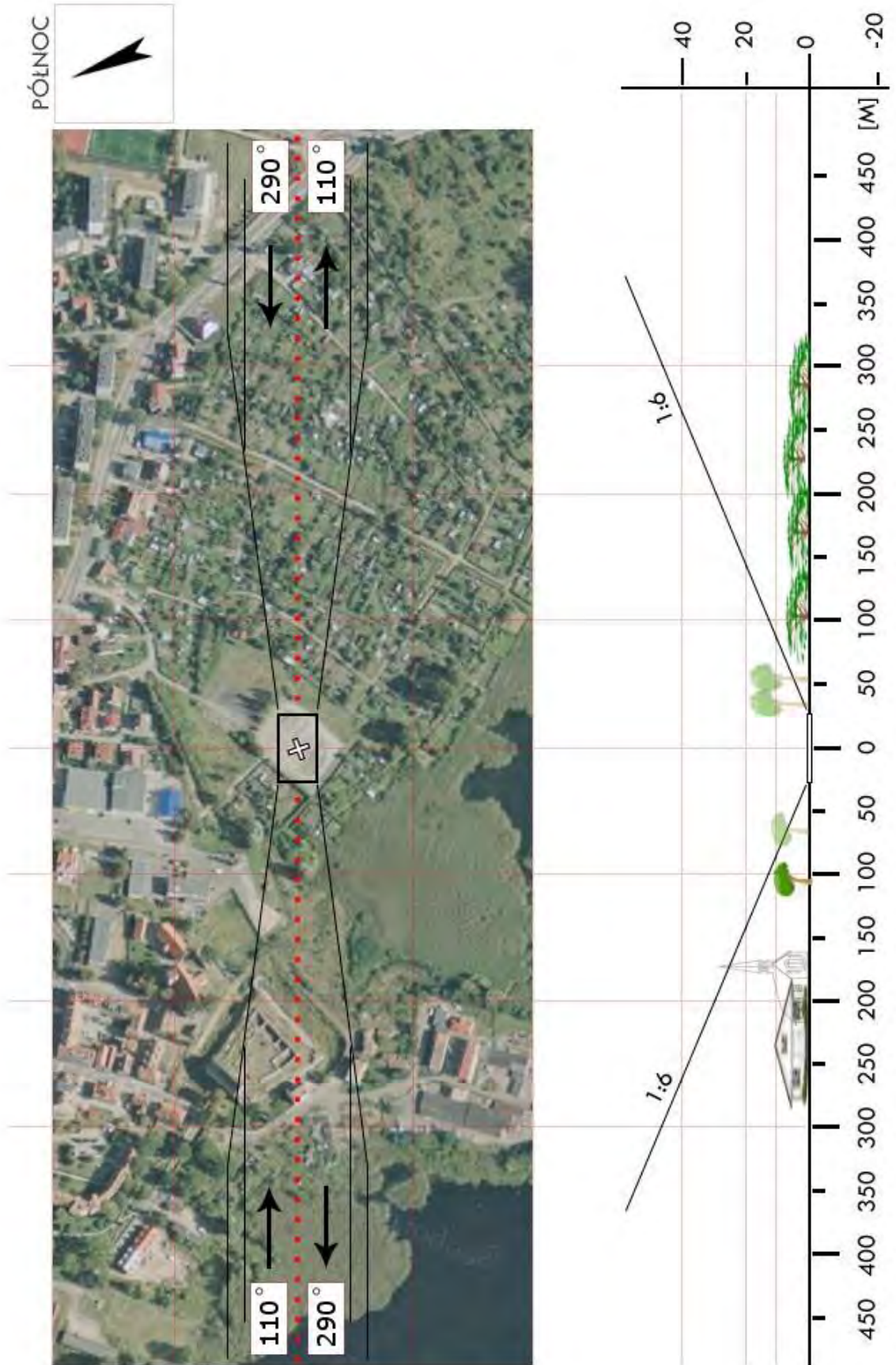


NOS 07	Miłomłyn / boisko		Współrzędne geograficzne	53° 45,98' N
	gm. Miłomłyn			019° 49,48' E
	pow. ostródzki		Wzniesienie nad poziom morza	332 ft
	woj. warmińsko-mazurskie			
Stopień trudności	Wariant IIb			
Główny kierunek podejścia	325° / 145°		Światła podejścia	
Główny kierunek startu	145° / 325°		brak	
	FATO		TLOF	
Wymiary	25 x 95 m		10 x 10 m	
Rodzaj nawierzchni	trawa		trawa	
Oznakowanie	brak		brak	
Oświetlenie	brak		brak	
Oświetlenie przeszkód	brak			
Wskaźnik kierunku wiatru	brak			
Minimalne warunki atmosferyczne do startu i lądowania		Dzień		Noc
	Widzialność	1500 m	Widzialność	3000 m
	Pułap chmur	500 ft	Podstawa chmur	1200 ft
<p>Stałe przeszkody:</p> <p>Bramki w linii podejść w rozstawie 97m; za bramkami: latarnia i słupy z siatką h=6m;</p> <p>Na podejściu z kursem 325 drzewa do 25m,;</p> <p>Na podejściu z kursem 145 budynki, drzewa i lampy do 12m wysokości;</p> <p>Po bokach boiska przeszkody do 25m.</p>				
Ograniczenia lokalne: brak		Procedury specjalne: Cat. A		
Administrator terenu	Burmistrz, tel. 89 642 58 00 (01)			
Łączność radiotelefoniczna	169,000 MHz (kanał 39); 149,900 (kanał U02)			
Pomoc medyczna, nr tel.	Centr. Dysp. Medyczna Olsztyn, tel. 89 533 7700			
Straż Pożarna, nr tel.	SK KW PSP Olsztyn, tel. 89 534 9763, 89 522 9503			
Policja, nr tel.	KPP Ostróda, tel. 89 642 7200			
Służba ruchu lotniczego	Olsztyn INFO 118,775 MHz, tel. 22 574 5588			
Ośłona meteorologiczna	IMGW Okęcie, tel. 22 846 0682, 22 650 4485			
<p>Zabezpieczenie terenu:</p> <p>Straż Pożarna, załoga HEMS</p>				

PÓLNOC

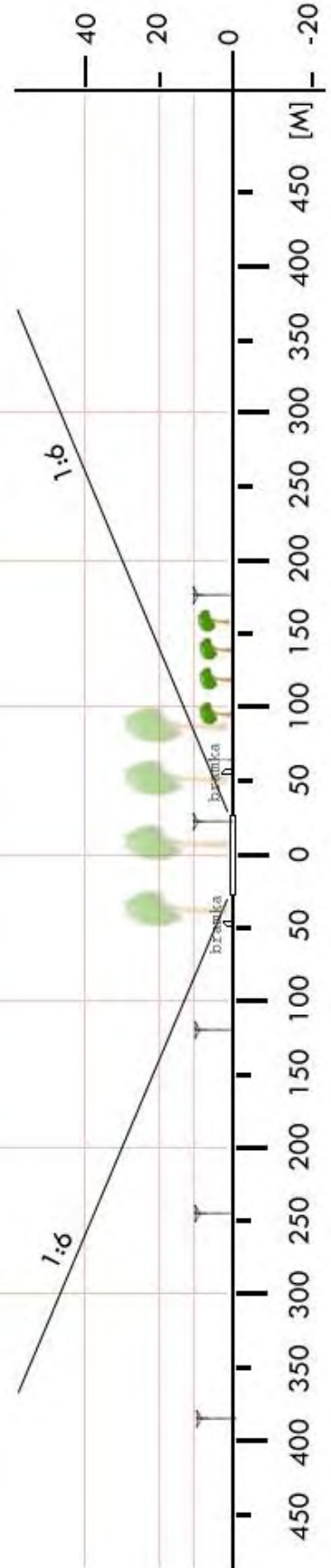
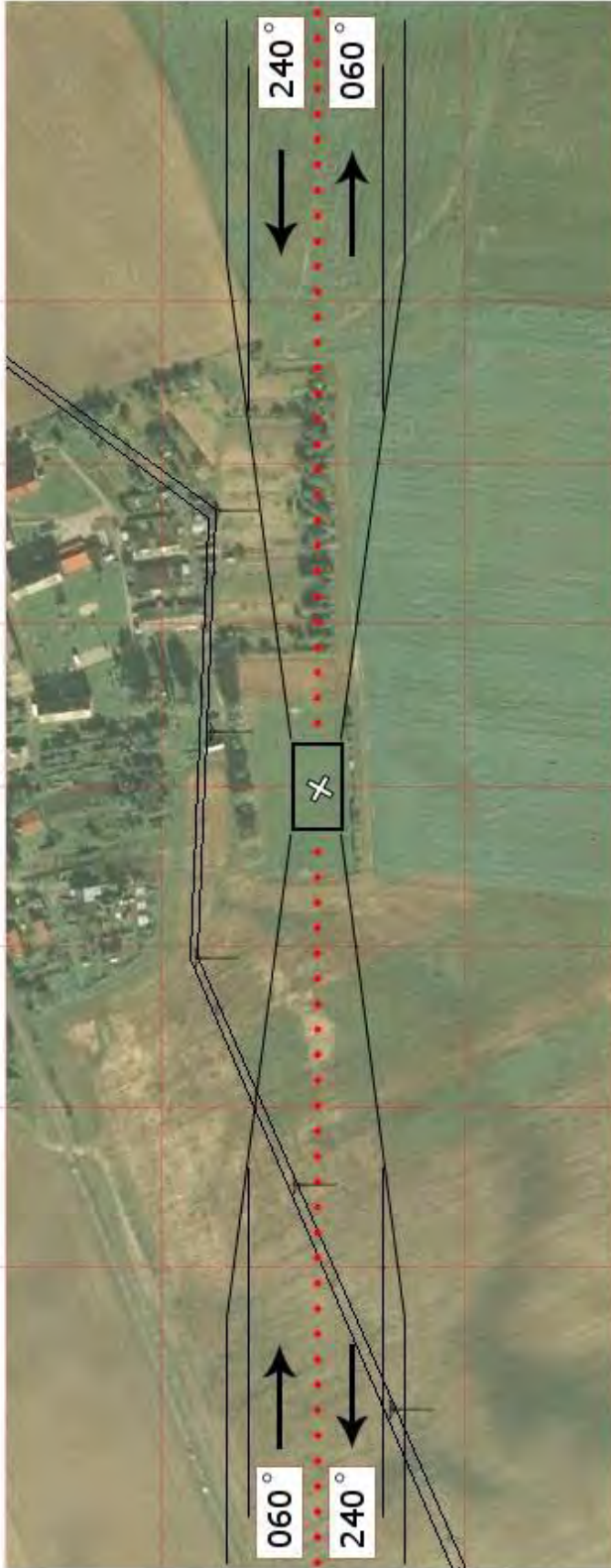


NOS 08	Morağ / plac targowy		Wspólrzędne geograficzne		53° 54,55' N 019° 55,78' E
	gm. Morağ				
	pow. ostródzki		Wzniesienie nad poziom morza		360 ft
	woj. warmińsko-mazurskie				
Stopień trudności		I			
Główny kierunek podejścia		290° / 110°		Światła podejścia	
Główny kierunek startu		110° / 290°		brak	
		FATO		TLOF	
Wymiary		25 x 50 m		15 x 15 m	
Rodzaj nawierzchni		płyty betonowe		płyty betonowe	
Oznakowanie		brak		brak	
Oświetlenie		brak		brak	
Oświetlenie przeszkód		brak			
Wskaźnik kierunku wiatru		brak			
Minimalne warunki atmosferyczne do startu i lądowania		Dzień		Noc	
		Widzialność		3000 m	
		Pułap chmur		1200 ft	
Stale przeszkody:		brak			
Ograniczenia lokalne:		brak			
Procedury specjalne:		brak			
Administrator terenu		Urząd Miejski w Morağu, tel. 89 757 2231			
Łączność radiotelefoniczna		169,000 MHz (kanał 39); 149,900 (kanał U02)			
Pomoc medyczna, nr tel.		Centr. Dysp. Medyczna Olsztyn, tel. 89 533 7700			
Straż Pożarna, nr tel.		SK KW PSP Olsztyn, tel. 89 534 9763, 89 522 9503			
Policja, nr tel.		KPP Ostróda, tel. 89 642 7200			
Służba ruchu lotniczego		Olsztyn INFO 118,775 MHz, tel. 22 574 5588			
Osłona meteorologiczna		IMGW Okęcie, tel. 22 846 0682, 22 650 4485			
Zabezpieczenie terenu:		Straż Pożarna, Załoga HEMS			

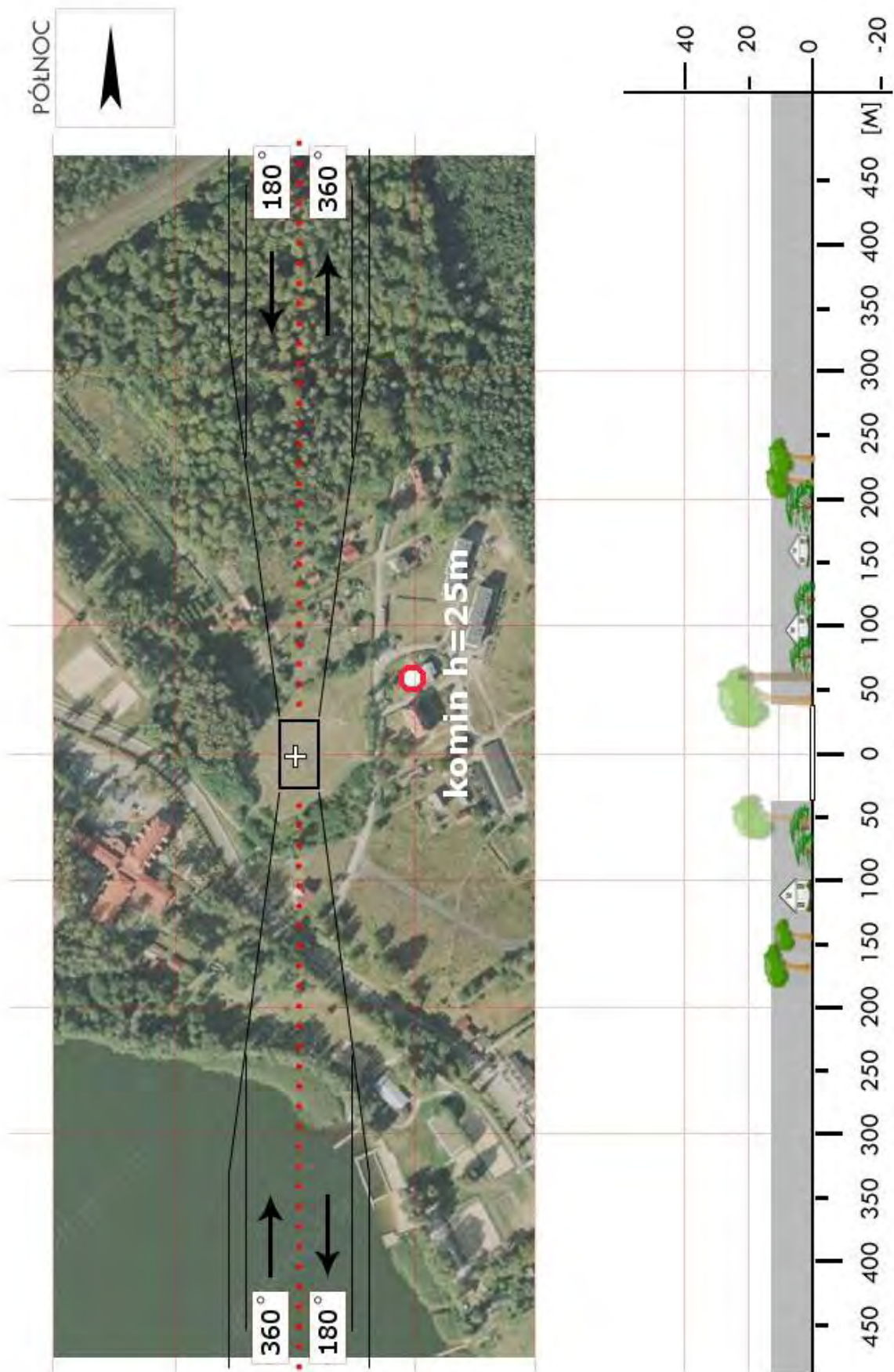


NOS 9a	Smykówko / boisko		Współrzędne geograficzne	53° 36,63' N 019° 53,17' E	
	gm. Ostróda				
	pow. ostródzki		Wzniesienie nad poziom morza	485 ft	
	woj. warmińsko-mazurskie				
Stopień trudności		I			
Główny kierunek podejścia		240° / 060°	Światła podejścia		
Główny kierunek startu		060° / 240°	brak		
		FATO	TLOF		
Wymiary		25 x 50 m	10 x 10 m		
Rodzaj nawierzchni		trawa	trawa		
Oznakowanie		brak	brak		
Oświetlenie		brak	brak		
Oświetlenie przeszkód		brak			
Wskaźnik kierunku wiatru		brak			
Minimalne warunki atmosferyczne do startu i lądowania			Dzień	Noc	
		Widzialność	1500 m	Widzialność	3000 m
		Pułap chmur	500 ft	Podstawa chmur	1200 ft
Stale przeszkody: Bramki w linii podejść w rozstawie 100m. Na podejściu z kursem 060 linia średniego napięcia w odl. ok. 200m. Na podejściu z kursem 240 drzewa do 8m, linia średniego napięcia, piłkołap h=6m i bramka. Po bokach boiska przeszkody od północy do 30m, od południa do 12m wysokości. Środek FATO przesunięto ok. 12m od środka boiska ze względu na piłkołap i drzewa.					
Ograniczenia lokalne: brak		Procedury specjalne: brak			
Administrator terenu		Wójt, tel. 89 676 0780 (00)			
Łączność radiotelefoniczna		169,000 MHz (kanał 39); 149,900 (kanał U02)			
Pomoc medyczna, nr tel.		Centr. Dysp. Medyczna Olsztyn, tel. 89 533 7700			
Straż Pożarna, nr tel.		SK KW PSP Olsztyn, tel. 89 534 9763, 89 522 9503			
Policja, nr tel.		KPP Ostróda, tel. 89 642 7200			
Służba ruchu lotniczego		Olsztyn INFO 118,775 MHz, tel. 22 574 5588			
Osłona meteorologiczna		IMGW Okęcie, tel. 22 846 0682, 22 650 4485			
Zabezpieczenie terenu: Straż Pożarna, załoga HEMS					

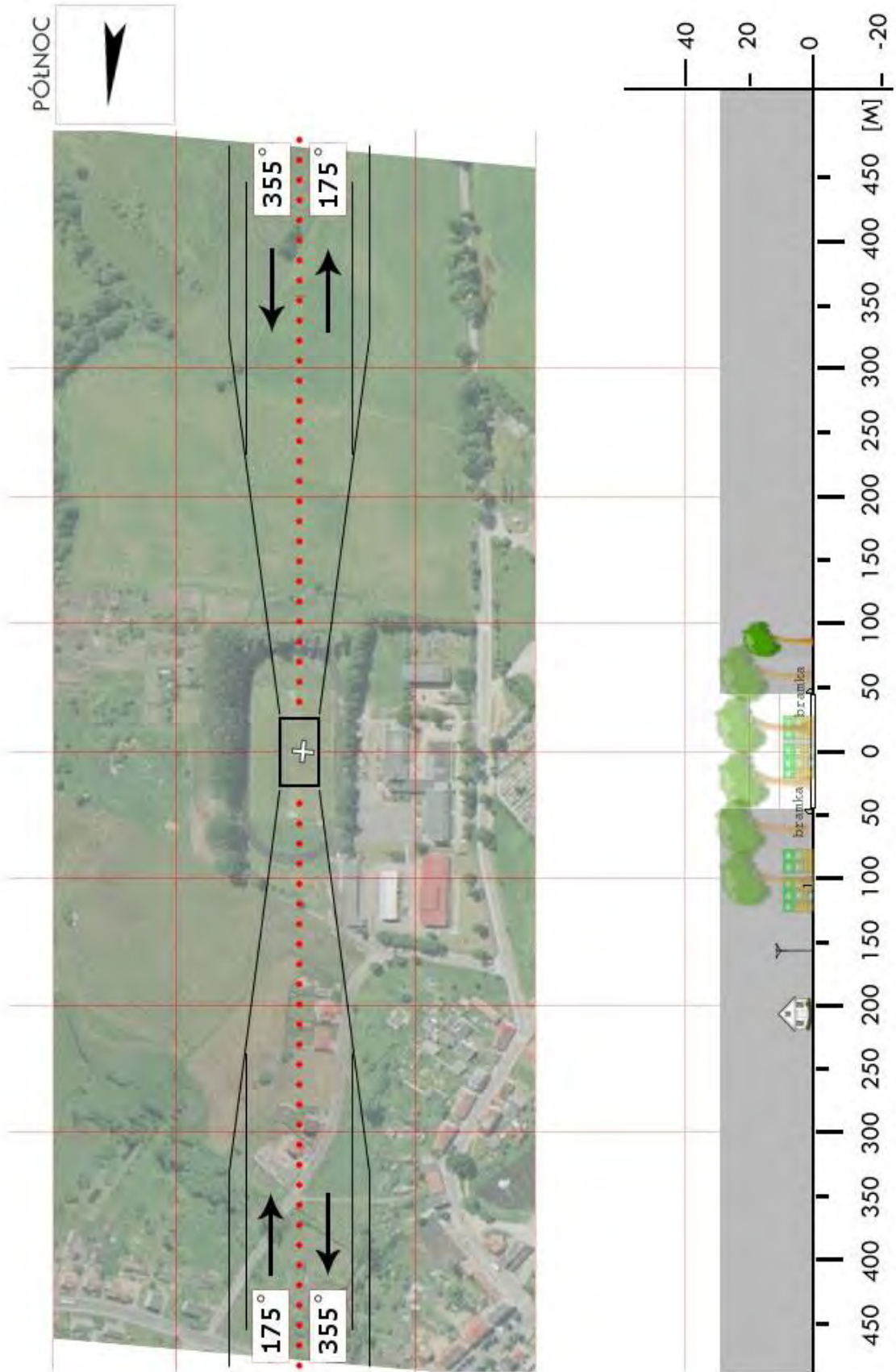
PÓLNOC



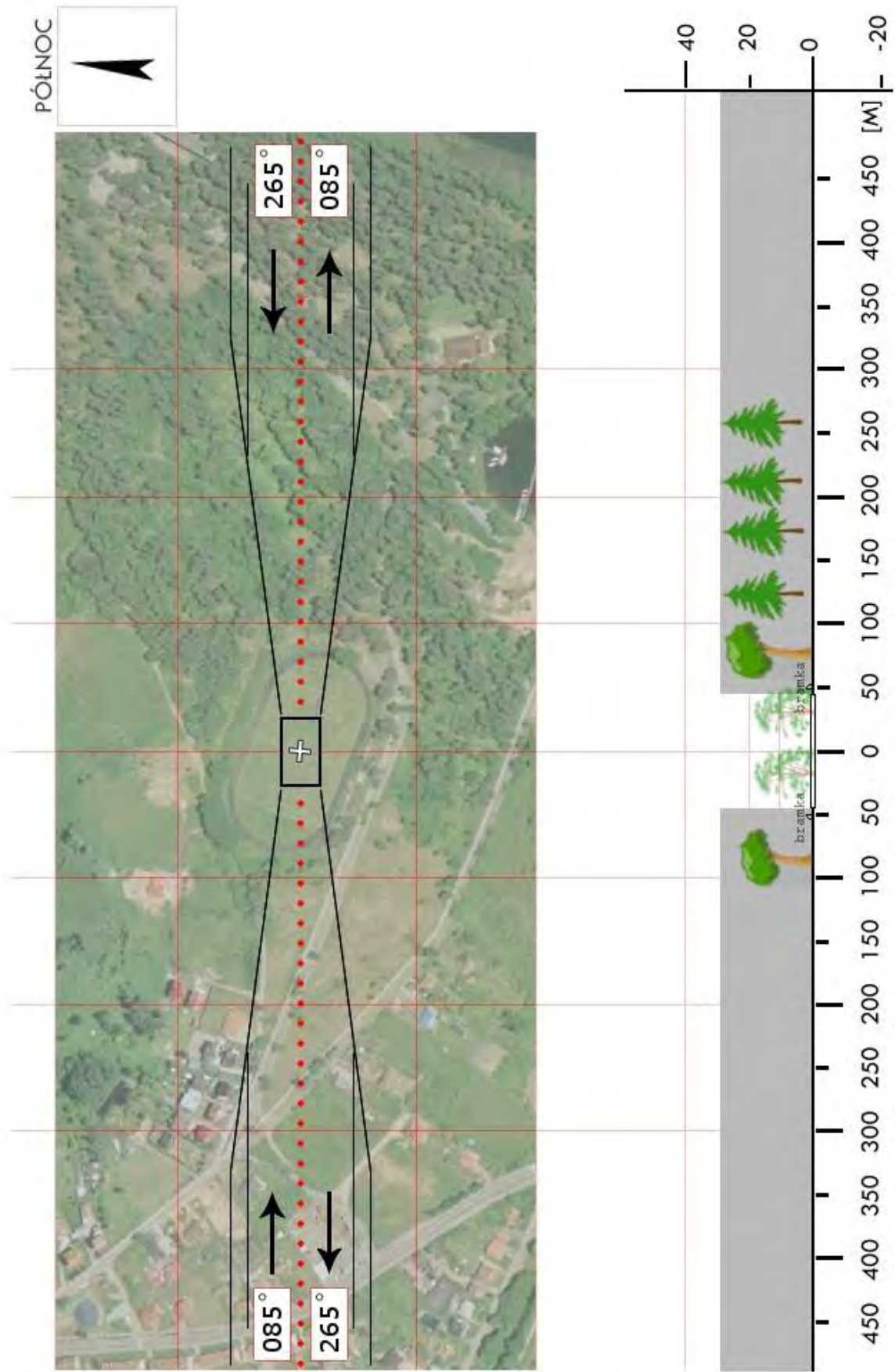
NOS 9b	Stare Jabłonki / boisko		Współrzędne geograficzne		53° 41,33' N 020° 06,07' E
	gm. Ostróda		Wzniesienie nad poziom morza		390 ft
	pow. ostródzki				
	woj. warmińsko-mazurskie				
Stopień trudności		Wariant IIa			
Główny kierunek podejścia		360° / 180°		Światła podejścia	
Główny kierunek startu		180° / 360°		brak	
		FATO		TLOF	
Wymiary		25 x 70 m		10 x 10 m	
Rodzaj nawierzchni		trawa		trawa	
Oznakowanie		brak		brak	
Oświetlenie		brak		brak	
Oświetlenie przeszkód		brak			
Wskaźnik kierunku wiatru		brak			
Minimalne warunki atmosferyczne do startu i lądowania		Dzień		Noc	
		Widzialność		Widzialność	
		Pułap chmur		Podstawa chmur	
		1500 m		3000 m	
		500 ft		1200 ft	
Stale przeszkody: Komin h=25m w odległości 120m na kierunku 045° drzewa h=15/18m w odległości 55m na kierunku 065–105° drzewa h=22/27m w odległości 120m na kierunku 200–230° drzewa h=30m w odległości 65m na kierunku 250–320°					
Ograniczenia lokalne: brak			Procedury specjalne: Cat. A		
Administrator terenu		UG Ostróda, tel. 89 676 0700			
Łączność radiotelefoniczna		169,000 MHz (kanał 39); 149,900 (kanał U02)			
Pomoc medyczna, nr tel.		Centr. Dysp. Medyczna Olsztyn, tel. 89 533 7700			
Straż Pożarna, nr tel.		SK KW PSP Olsztyn, tel. 89 534 9763, 89 522 9503			
Policja, nr tel.		KPP Ostróda, tel. 89 642 7200			
Służba ruchu lotniczego		Olsztyn INFO 118,775 MHz, tel. 22 574 5588			
Osłona meteorologiczna		IMGW Okęcie, tel. 22 846 0682, 22 650 4485			
Zabezpieczenie terenu: Załoga HEMS, Straż Pożarna					



NPI 01	Biała Piska / stadion		Współrzędne geograficzne	53° 36,41' N 022° 04,06' E	
	gm. Biała Piska			Wzniesienie nad poziom morza	456 ft
	pow. piski				
	woj. warmińsko-mazurskie				
Stopień trudności		Wariant IIb			
Główny kierunek podejścia		355° / 175°		Światła podejścia	
Główny kierunek startu		175° / 355°		brak	
		FATO		TLOF	
Wymiary		25 x 95 m		10 x 10 m	
Rodzaj nawierzchni		trawa		trawa	
Oznakowanie		brak		brak	
Oświetlenie		brak		brak	
Oświetlenie przeszkód		brak			
Wskaźnik kierunku wiatru		brak			
Minimalne warunki atmosferyczne do startu i lądowania		Dzień		Noc	
		Widzialność		Widzialność	
		Pułap chmur		Podstawa chmur	
		1500 m		3000 m	
		500 ft		1200 ft	
Stale przeszkody: Drzewa (wysokie) na podejściu 355° i od E, niższe od str. W; Linia średniego napięcia na kier. 175°;					
Ograniczenia lokalne: brak			Procedury specjalne: Cat. A		
Administrator terenu		UG Biała Piska, tel. 87 424 1350			
Łączność radiotelefoniczna		169,000 MHz (kanał 39); 149,900 (kanał U02)			
Pomoc medyczna, nr tel.		Centr. Dysp. Medyczna Olsztyn, tel. 89 533 7700			
Straż Pożarna, nr tel.		SK KW PSP Olsztyn, tel. 89 534 9763, 89 522 9503			
Policja, nr tel.		KPP Pisz, tel. 87 425 4200			
Służba ruchu lotniczego		Olsztyn INFO 118,775 MHz; tel. 22 574 5588			
Osłona meteorologiczna		IMGW Okęcie, tel. 22 8460682, 22 650 4485			
Zabezpieczenie terenu: Straż Pożarna, załoga HEMS					




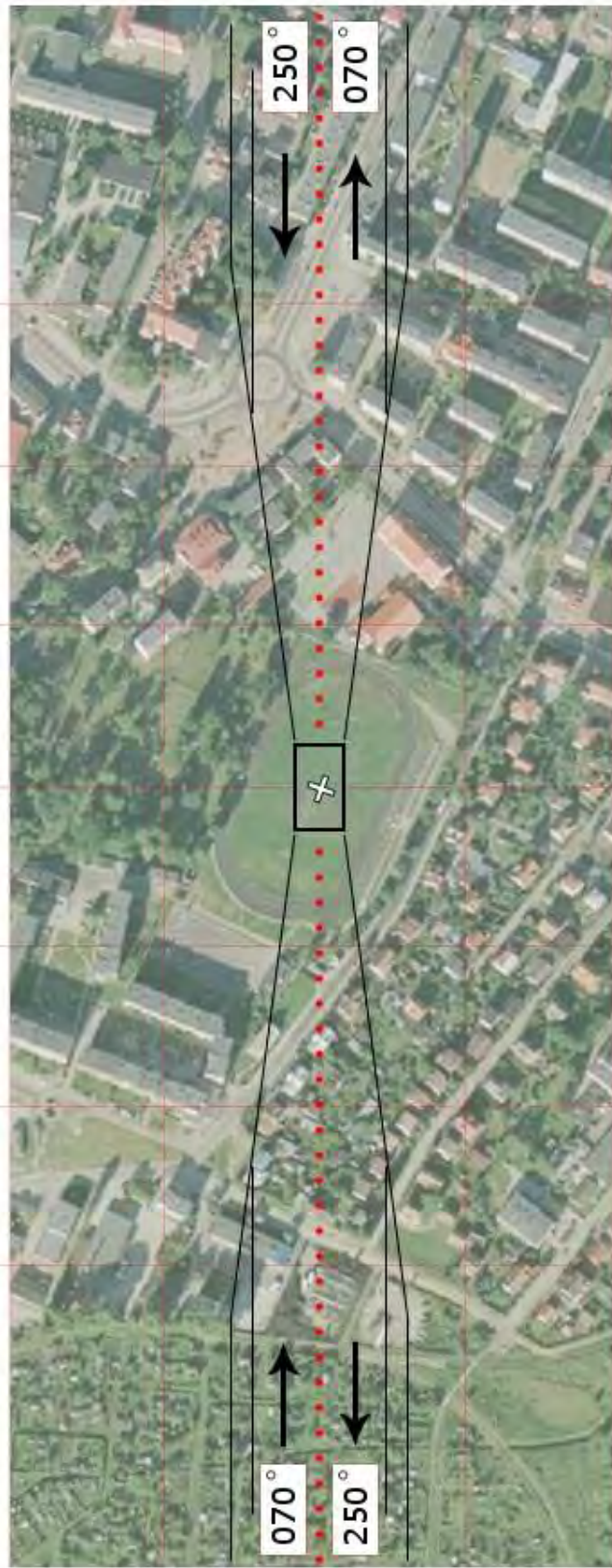
NPI 02	Orzysz / stadion		Współrzędne geograficzne		53° 48,41' N 021° 57,98' E
	gm. Orzysz		Wzniesienie nad poziom morza		446 ft
	pow. piski				
	woj. warmińsko-mazurskie				
Stopień trudności		Wariant IIb			
Główny kierunek podejścia		265° / 085°		Światła podejścia	
Główny kierunek startu		085° / 265°		brak	
		FATO		TLOF	
Wymiary		25 x 95 m		10 x 10 m	
Rodzaj nawierzchni		trawa		trawa	
Oznakowanie		brak		brak	
Oświetlenie		brak		brak	
Oświetlenie przeszkód		brak			
Wskaźnik kierunku wiatru		brak			
Minimalne warunki atmosferyczne do startu i lądowania		Dzień		Noc	
		Widzialność	1500 m	Widzialność	3000 m
		Pułap chmur	500 ft	Podstawa chmur	1200 ft
Stałe przeszkody: Wysokie drzewa dookoła stadionu, również na podejściach					
Ograniczenia lokalne: lądowisko w pobliżu strefy D-29			Procedury specjalne: Cat. A		
Administrator terenu		UM Orzysz, tel. 87 4241040			
Łączność radiotelefoniczna		169,000 MHz (kanał 39); 149,900 (kanał U02)			
Pomoc medyczna, nr tel.		Centr. Dysp. Medyczna Olsztyn, tel. 89 533 7700			
Straż Pożarna, nr tel.		SK KW PSP Olsztyn, tel. 89 534 9763, 89 522 9503			
Policja, nr tel.		KPP Pisz, tel. 87 425 4200			
Służba ruchu lotniczego		Olsztyn INFO 118,775 MHz; tel. 22 574 5588			
Osłona meteorologiczna		IMGW Okęcie, tel. 22 8460682, 22 650 4485			
Zabezpieczenie terenu: Straż Pożarna					



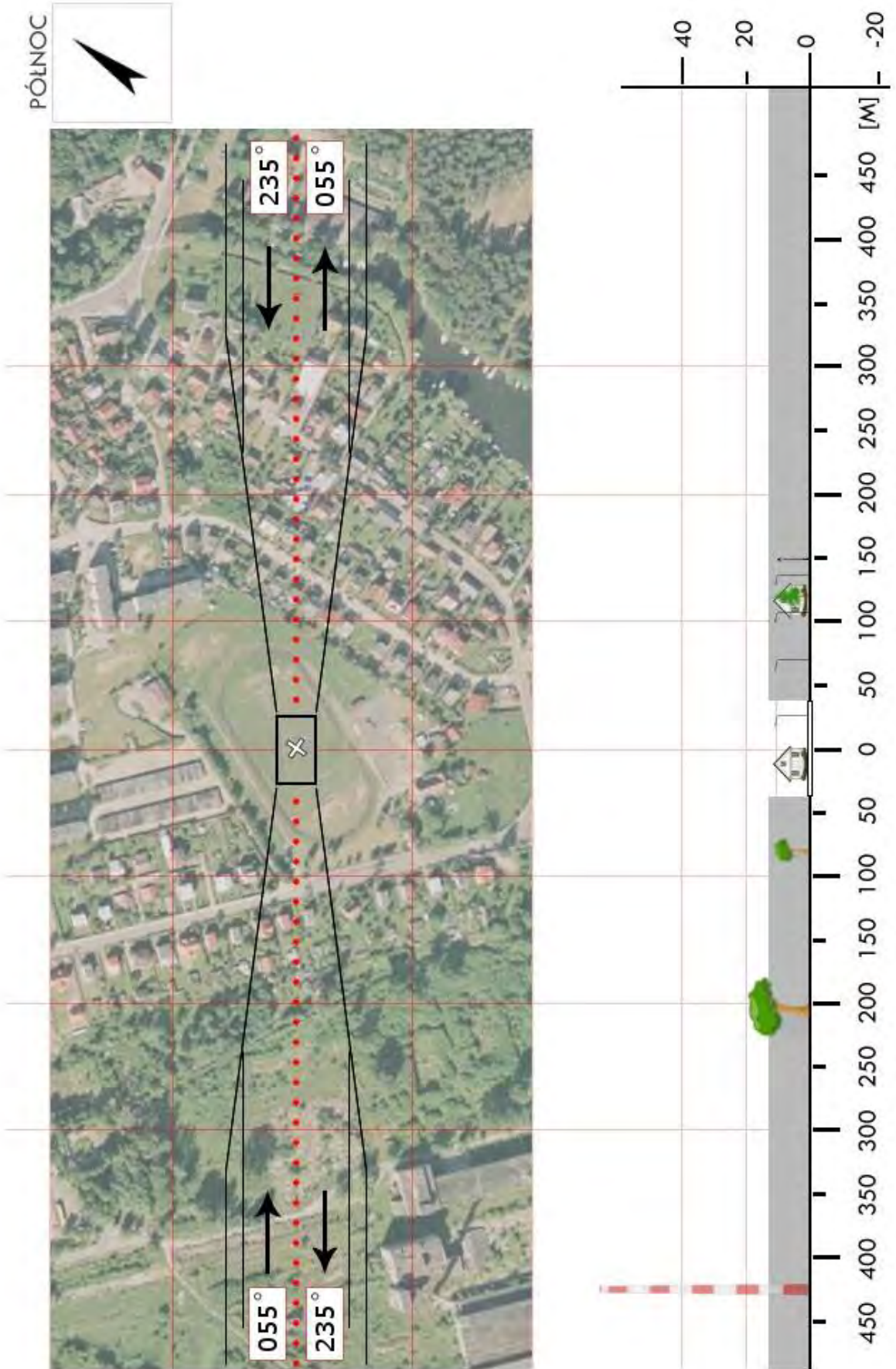
PÓLNOC

NPI 03	Pisz / stadion		Współrzędne geograficzne	53° 37,72' N 021° 47,94' E	
	gm. Pisz				
	pow. piski		Wzniesienie nad poziom morza	384 ft	
	woj. warmińsko-mazurskie				
Stopień trudności		I			
Główny kierunek podejścia		250° / 070°		Światła podejścia	
Główny kierunek startu		070° / 250°		brak	
		FATO		TLOF	
Wymiary		25 x 50 m		10 x 10 m	
Rodzaj nawierzchni		trawa		trawa	
Oznakowanie		brak		brak	
Oświetlenie		brak		brak	
Oświetlenie przeszkód		brak			
Wskaźnik kierunku wiatru		brak			
Minimalne warunki atmosferyczne do startu i lądowania		Dzień		Noc	
		Widzialność	1500 m	Widzialność	3000 m
		Pułap chmur	500 ft	Podstawa chmur	1200 ft
Stale przeszkody: Na podejściu z kursem 250 budynki, drzewo i ogrodzenie mieszczące się w ścieżce 1:6; po lewej stronie szkoła h=15m, po prawej drzewa h=20m Na podejściu z kursem 070 budynki, latarnie i drzewa przy ulicy o wysokości do 12m, po lewej stronie blok mieszkalny 4 piętrowy.					
Ograniczenia lokalne: brak			Procedury specjalne: brak		
Administrator terenu		Burmistrz, tel. 87 424 12 00			
Łączność radiotelefoniczna		169,000 MHz (kanał 39); 149,900 (kanał U02)			
Pomoc medyczna, nr tel.		Centr. Dysp. Medyczna Olsztyn, tel. 89 533 7700			
Straż Pożarna, nr tel.		SK KW PSP Olsztyn, tel. 89 534 9763, 89 522 9503			
Policja, nr tel.		KPP Pisz, tel. 87 425 4200			
Służba ruchu lotniczego		Olsztyn INFO 118,775 MHz; tel. 22 574 5588			
Osłona meteorologiczna		IMGW Okęcie, tel. 22 8460682, 22 650 4485			
Zabezpieczenie terenu: Straż Pożarna, załoga HEMS					

PÓLNOC




NPI 04	Ruciane-Nida / boisko		Współrzędne geograficzne		53° 38,29' N 021° 32,30' E	
	gm. Ruciane-Nida					
	pow. piski		Wzniesienie nad poziom morza		433 ft	
	woj. warmińsko-mazurskie					
Stopień trudności			Wariant IIa			
Główny kierunek podejścia			235° / 055°		Światła podejścia	
Główny kierunek startu			055° / 235°		brak	
			FATO		TLOF	
Wymiary			25 x 75 m		10 x 10 m	
Rodzaj nawierzchni			trawa		trawa	
Oznakowanie			brak		brak	
Oświetlenie			brak		brak	
Oświetlenie przeszkód			brak			
Wskaźnik kierunku wiatru			brak			
Minimalne warunki atmosferyczne do startu i lądowania			Dzień		Noc	
			Widzialność		3000 m	
			Pułap chmur		1200 ft	
Stale przeszkody: Budynki i drzewa na podejściach w bezpośredniej okolicy stadionu do wysokości 12m. Po prawej stronie podejścia z kursem 055 maszt GSM wys.ok. 70m i bliżej komin h=62m w odl. 440m. Po prawej stronie podejścia z kursem 235 blok mieszkalny h=15m bezpośrednio przed stadionem.						
Ograniczenia lokalne: brak			Procedury specjalne: Cat. A			
Administrator terenu			Burmistrz, tel. 87 425 4430			
Łączność radiotelefoniczna			169,000 MHz (kanał 39); 149,900 (kanał U02)			
Pomoc medyczna, nr tel.			Centr. Dysp. Medyczna Olsztyn, tel. 89 533 7700			
Straż Pożarna, nr tel.			SK KW PSP Olsztyn, tel. 89 534 9763, 89 522 9503			
Policja, nr tel.			KPP Pisz, tel. 87 425 4200			
Służba ruchu lotniczego			Olsztyn INFO 118,775 MHz; tel. 22 574 5588			
Osłona meteorologiczna			IMGW Okęcie, tel. 22 8460682, 22 650 4485			
Zabezpieczenie terenu: Załoga HEMS, Straż Pożarna						

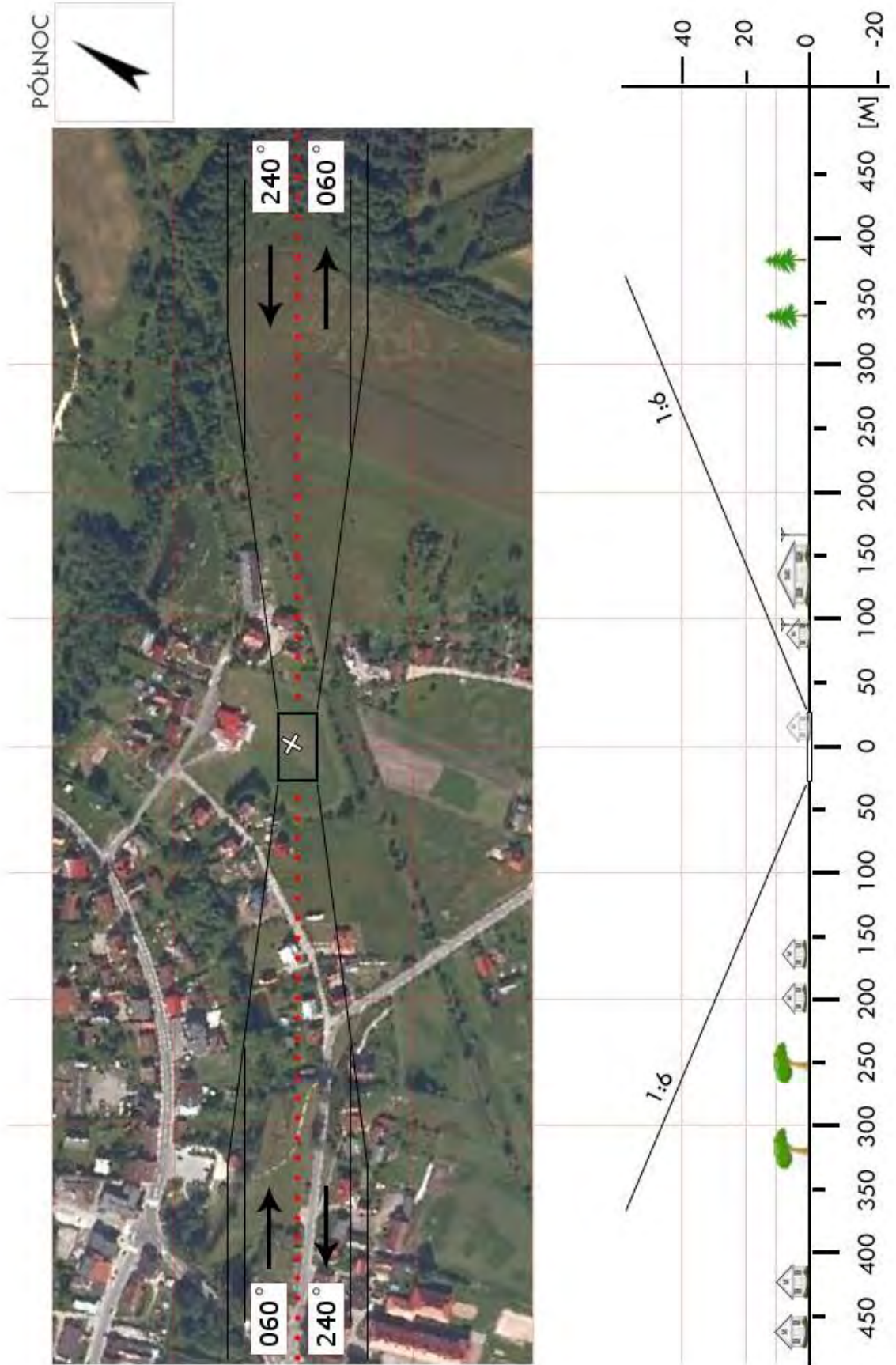


NSZ 01	Szczytno / stadion		Współrzędne geograficzne		53° 34,32' N 020° 59,64' E	
	gm. Szczytno (m.)					
	pow. szczydzieński		Wzniesienie nad poziom morza		517 ft	
	woj. warmińsko-mazurskie					
Stopień trudności			I			
Główny kierunek podejścia			045° / 225°		Światła podejścia	
Główny kierunek startu			225° / 045°		brak	
			FATO		TLOF	
Wymiary			25 x 50 m		10 x 10 m	
Rodzaj nawierzchni			trawa		trawa	
Oznakowanie			brak		brak	
Oświetlenie			brak		brak	
Oświetlenie przeszkód			brak			
Wskaźnik kierunku wiatru			brak			
Minimalne warunki atmosferyczne do startu i lądowania			Dzień		Noc	
			Widzialność		3000 m	
			Pułap chmur		1200 ft	
<p>Stałe przeszkody:</p> <p>Bramki w linii podejść w rozstawie 103m.</p> <p>Na podejściu z kursem 045 ulica, budynek 10m, bramka.</p> <p>Na podejściu z kursem 225 drzewa h=12m, obok do 25m.</p> <p>Na południe od FATO maszt GSM i wieża kościoła w odl. ok. 150m;</p> <p>Po stronie północnej blok mieszkalny z dwiema antenami h=20m w odl. 125 i 170m od ARP.</p>						
Ograniczenia lokalne:			Procedury specjalne:			
brak			brak			
Administrator terenu			Burmistrz, tel. 89 624 7200			
Łączność radiotelefoniczna			169,000 MHz (kanał 39); 149,900 (kanał U02)			
Pomoc medyczna, nr tel.			Centr. Dysp. Medyczna Olsztyn, tel. 89 533 7700			
Straż Pożarna, nr tel.			SK KW PSP Olsztyn, tel. 89 534 9763, 89 522 9503			
Policja, nr tel.			KPP Szczytno, tel. 89 623 2200			
Służba ruchu lotniczego			Olsztyn INFO 118,775 MHz; tel. 22 574 5588			
Osłona meteorologiczna			IMGW Okęcie, tel. 22 8460682, 22 650 4485			
<p>Zabezpieczenie terenu:</p> <p>Straż Pożarna, załoga HEMS</p>						

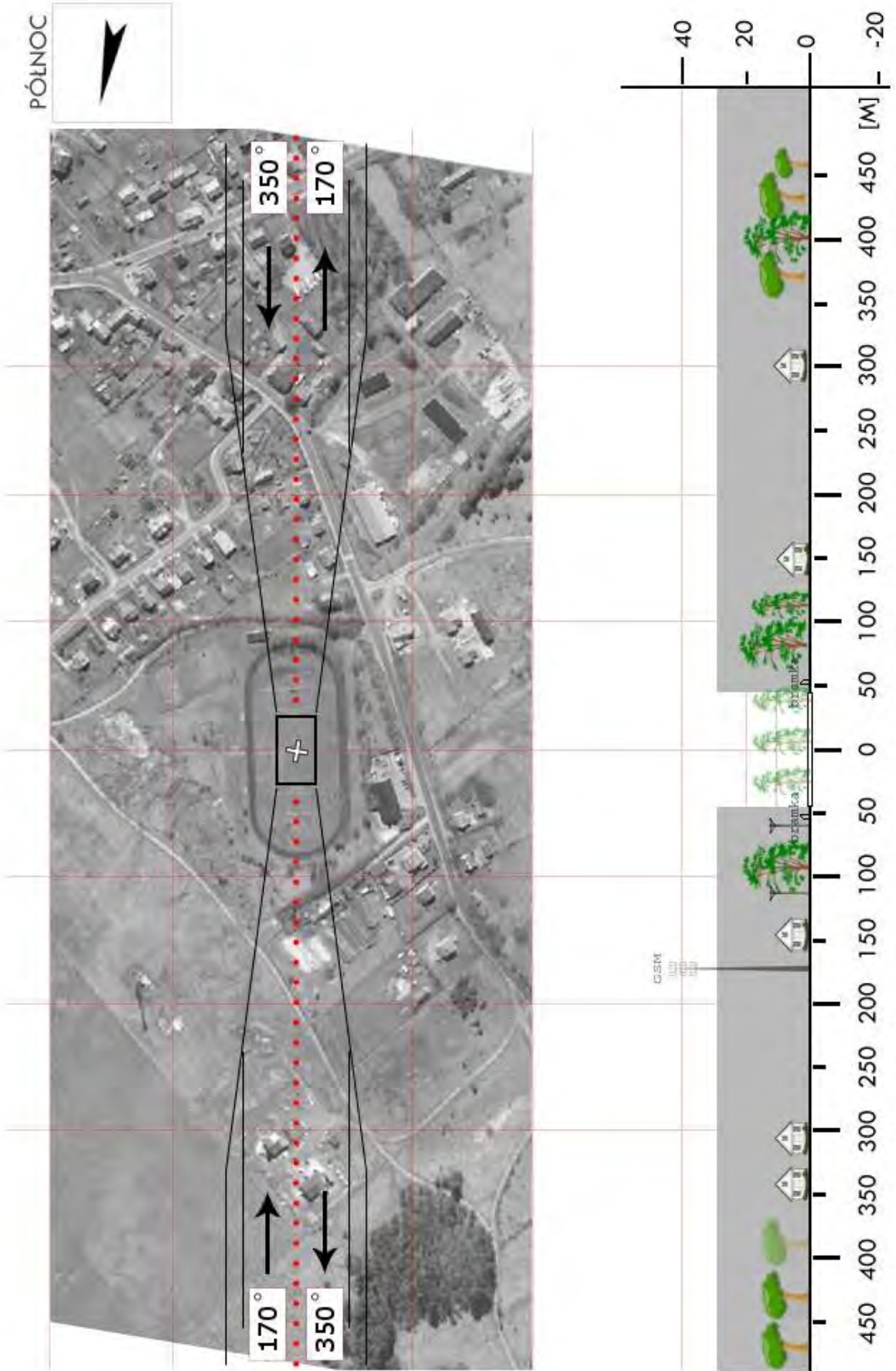
PÓLNOC



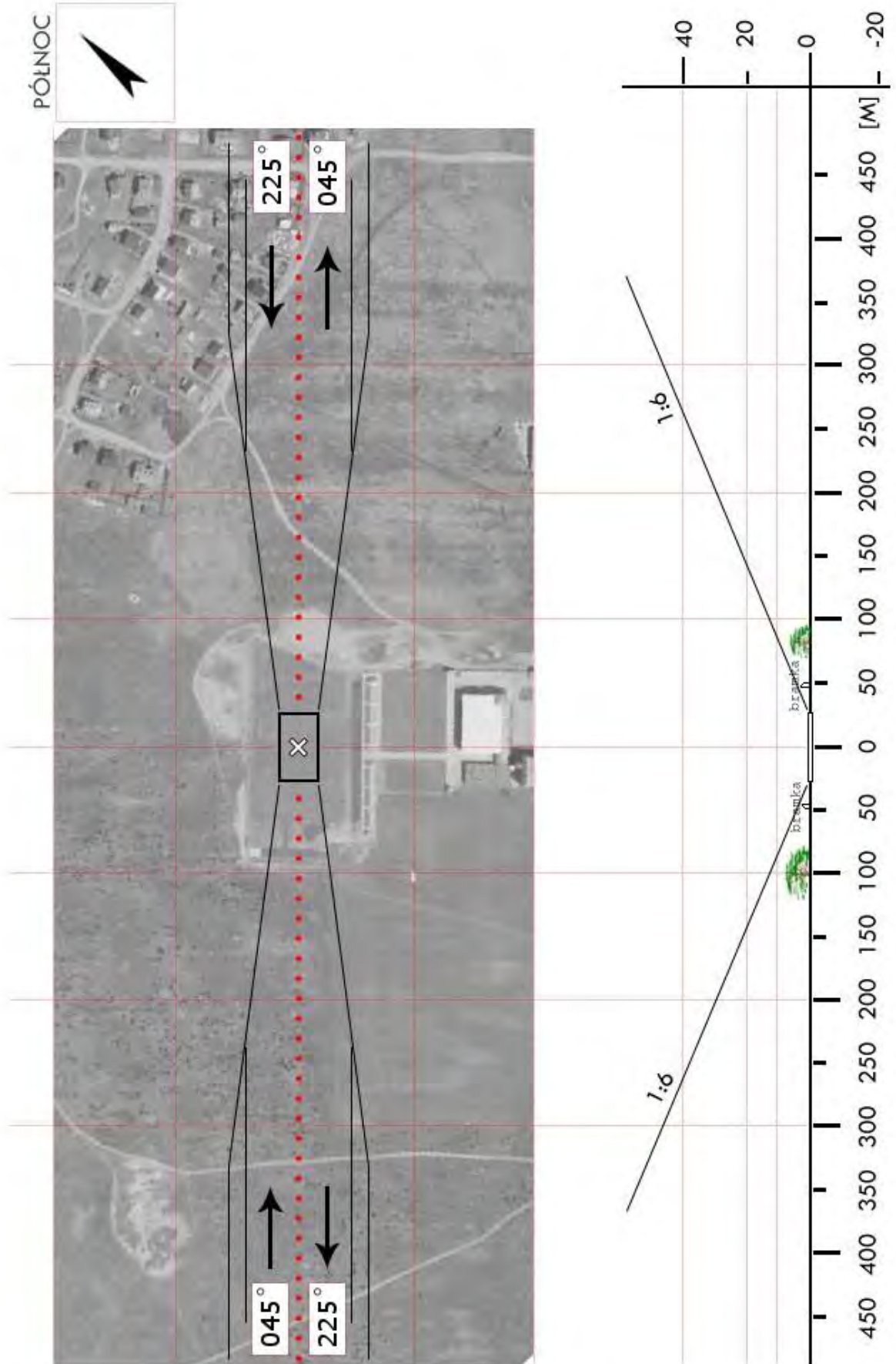
NSZ 02	Dźwierzuty / boisko		Współrzędne geograficzne		53° 42,35' N 020° 57,98' E
	gm. Dźwierzuty		Wzniesienie nad poziom morza		489 ft
	pow. szczycieński				
	woj. warmińsko-mazurskie				
Stopień trudności		I			
Główny kierunek podejścia		240° / 060°		Światła podejścia	
Główny kierunek startu		060° / 240°		brak	
		FATO		TLOF	
Wymiary		25 x 50 m		15 x 15 m	
Rodzaj nawierzchni		trawa		trawa	
Oznakowanie		brak		brak	
Oświetlenie		brak		brak	
Oświetlenie przeszkód		brak			
Wskaźnik kierunku wiatru		brak			
Minimalne warunki atmosferyczne do startu i lądowania		Dzień		Noc	
		Widzialność		Widzialność	
		Pułap chmur		Podstawa chmur	
		1500 m		3000 m	
		500 ft		1200 ft	
Stale przeszkody: Linia NN na kierunku podejścia 240; Budynek OSP w odległości 80m w kierunku N.					
Ograniczenia lokalne: brak			Procedury specjalne: brak		
Administrator terenu		Urząd Gminy Dźwierzuty, tel. 89 621 1232			
Łączność radiotelefoniczna		169,000 MHz (kanał 39); 149,900 (kanał U02)			
Pomoc medyczna, nr tel.		Centr. Dysp. Medyczna Olsztyn, tel. 89 533 7700			
Straż Pożarna, nr tel.		SK KW PSP Olsztyn, tel. 89 534 9763, 89 522 9503			
Policja, nr tel.		KPP Szczytno, tel. 89 623 2200			
Służba ruchu lotniczego		Olsztyn INFO 118,775 MHz; tel. 22 574 5588			
Osłona meteorologiczna		IMGW Okęcie, tel. 22 8460682, 22 650 4485			
Zabezpieczenie terenu: Załoga HEMS, Straż Pożarna					



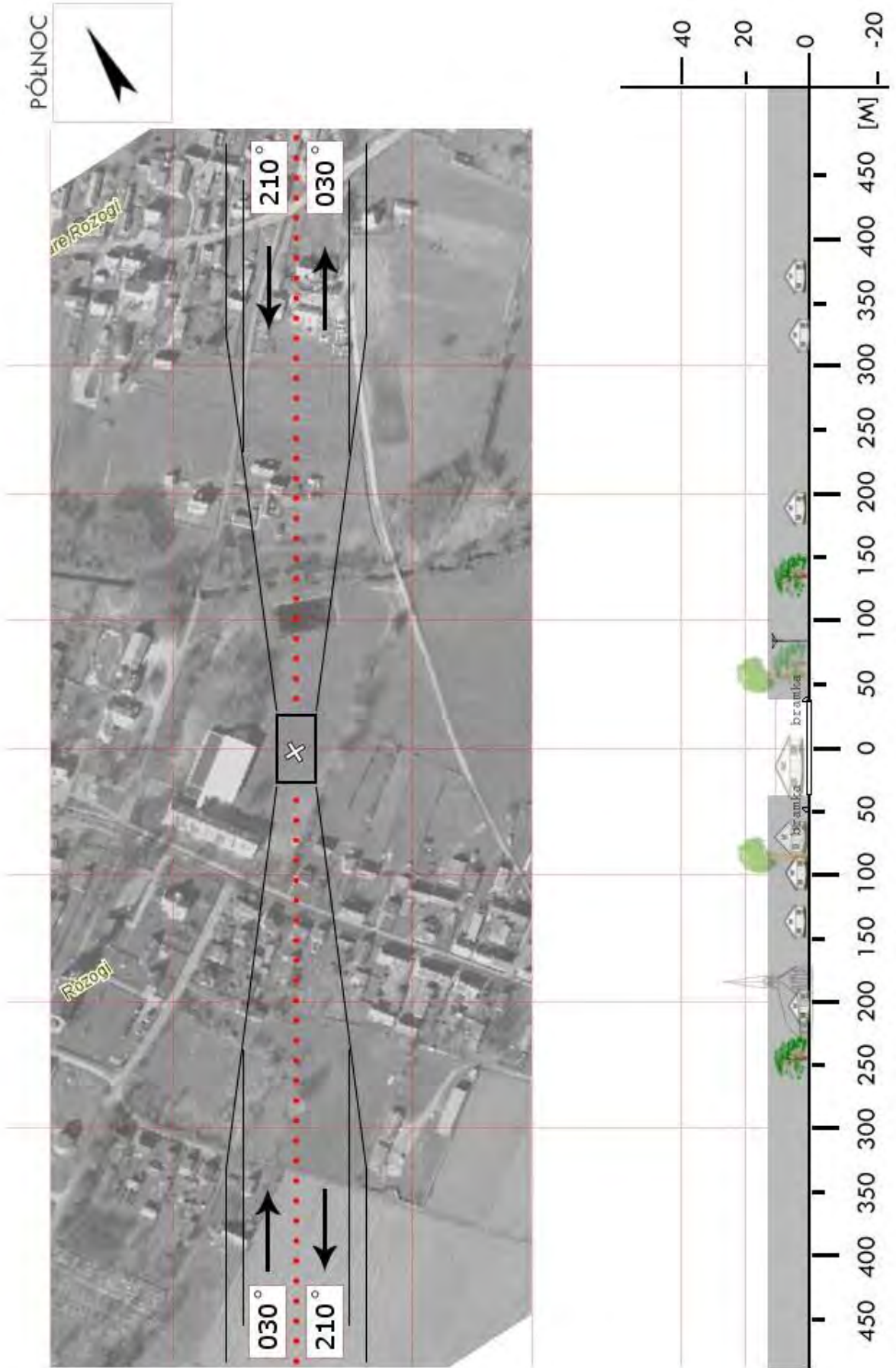
NSZ 03	Jedwabno / boisko		Współrzędne geograficzne	53° 31,80' N 020° 43,12' E	
	gm. Jedwabno				
	pow. szczycieński		Wzniesienie nad poziom morza	479 ft	
	woj. warmińsko-mazurskie				
Stopień trudności		Wariant IIb			
Główny kierunek podejścia		350° / 170°	Światła podejścia		
Główny kierunek startu		170° / 350°	brak		
		FATO	TLOF		
Wymiary		25 x 95 m	15 x 15 m		
Rodzaj nawierzchni		trawa	trawa		
Oznakowanie		brak	brak		
Oświetlenie		brak	brak		
Oświetlenie przeszkód		brak			
Wskaźnik kierunku wiatru		brak			
Minimalne warunki atmosferyczne do startu i lądowania			Dzień	Noc	
		Widzialność	1500 m	Widzialność	3000 m
		Pułap chmur	500 ft	Podstawa chmur	1200 ft
Stale przeszkody: Drzewa h=20m na kierunku 350 w odległości 90m; Drzewa h=18m na kierunku 170 w odległości 90m; Maszt GSM h=35m na kierunku 020 w odległości 220m; Bramki piłkarskie o standardowej wysokości.					
Ograniczenia lokalne: brak		Procedury specjalne: Cat. A			
Administrator terenu		UG Jedwabno, tel. 89 621 3045, 89 621 3003			
Łączność radiotelefoniczna		169,000 MHz (kanał 39); 149,900 (kanał U02)			
Pomoc medyczna, nr tel.		Centr. Dysp. Medyczna Olsztyn, tel. 89 533 7700			
Straż Pożarna, nr tel.		SK KW PSP Olsztyn, tel. 89 534 9763, 89 522 9503			
Policja, nr tel.		KPP Szczytno, tel. 89 623 2200			
Służba ruchu lotniczego		Olsztyn INFO 118,775 MHz; tel. 22 574 5588			
Osłona meteorologiczna		IMGW Okęcie, tel. 22 8460682, 22 650 4485			
Zabezpieczenie terenu: Załoga HEMS, Straż Pożarna					



NSZ 04	Pasym / boisko		Współrzędne geograficzne		53° 38,47' N 020° 46,55' E
	gm. Pasym		Wzniesienie nad poziom morza		486 ft
	pow. szczycieński				
	woj. warmińsko-mazurskie				
Stopień trudności		I			
Główny kierunek podejścia		225° / 045°		Światła podejścia	
Główny kierunek startu		045° / 225°		brak	
		FATO		TLOF	
Wymiary		25 x 50 m		15 x 15 m	
Rodzaj nawierzchni		trawa		trawa	
Oznakowanie		brak		brak	
Oświetlenie		brak		brak	
Oświetlenie przeszkód		brak			
Wskaźnik kierunku wiatru		brak			
Minimalne warunki atmosferyczne do startu i lądowania		Dzień		Noc	
		Widzialność		Widzialność	
		1500 m		3000 m	
		Pułap chmur		Podstawa chmur	
		500 ft		1200 ft	
Stałe przeszkody: brak					
Ograniczenia lokalne: brak			Procedury specjalne: brak		
Administrator terenu		UMiG Pasym, tel. 89 621 2011			
Łączność radiotelefoniczna		169,000 MHz (kanał 39); 149,900 (kanał U02)			
Pomoc medyczna, nr tel.		Centr. Dysp. Medyczna Olsztyn, tel. 89 533 7700			
Straż Pożarna, nr tel.		SK KW PSP Olsztyn, tel. 89 534 9763, 89 522 9503			
Policja, nr tel.		KPP Szczytno, tel. 89 623 2200			
Służba ruchu lotniczego		Olsztyn INFO 118,775 MHz; tel. 22 574 5588			
Osłona meteorologiczna		IMGW Okęcie, tel. 22 8460682, 22 650 4485			
Zabezpieczenie terenu: Załoga HEMS, Straż Pożarna					




NSZ 05	Rozogi / boisko szkolne		Współrzędne geograficzne		53° 28,87' N 021° 21,83' E
	gm. Rozogi		Wzniesienie nad poziom morza		427 ft
	pow. szczycieński				
	woj. warmińsko-mazurskie				
Stopień trudności		Wariant IIa			
Główny kierunek podejścia		030° / 210°		Światła podejścia	
Główny kierunek startu		210° / 030°		brak	
		FATO		TLOF	
Wymiary		25 x 75 m		15 x 15 m	
Rodzaj nawierzchni		trawa		trawa	
Oznakowanie		brak		brak	
Oświetlenie		brak		brak	
Oświetlenie przeszkód		brak			
Wskaźnik kierunku wiatru		brak			
Minimalne warunki atmosferyczne do startu i lądowania		Dzień		Noc	
		Widzialność		Widzialność	
		Pułap chmur		Podstawa chmur	
		1500 m		3000 m	
		500 ft		1200 ft	
Stale przeszkody: Budynek szkoły na kierunku podejścia 060.					
Ograniczenia lokalne: brak			Procedury specjalne: Cat. A		
Administrator terenu		UG Rozłogi (p. Jerzy Kaczmarczyk) tel. 89 722 6002			
Łączność radiotelefoniczna		169,000 MHz (kanał 39); 149,900 (kanał U02)			
Pomoc medyczna, nr tel.		Centr. Dysp. Medyczna Olsztyn, tel. 89 533 7700			
Straż Pożarna, nr tel.		SK KW PSP Olsztyn, tel. 89 534 9763, 89 522 9503			
Policja, nr tel.		KPP Szczytno, tel. 89 623 2200			
Służba ruchu lotniczego		Olsztyn INFO 118,775 MHz; tel. 22 574 5588			
Osłona meteorologiczna		IMGW Okęcie, tel. 22 8460682, 22 650 4485			
Zabezpieczenie terenu: Załoga HEMS, Straż Pożarna					

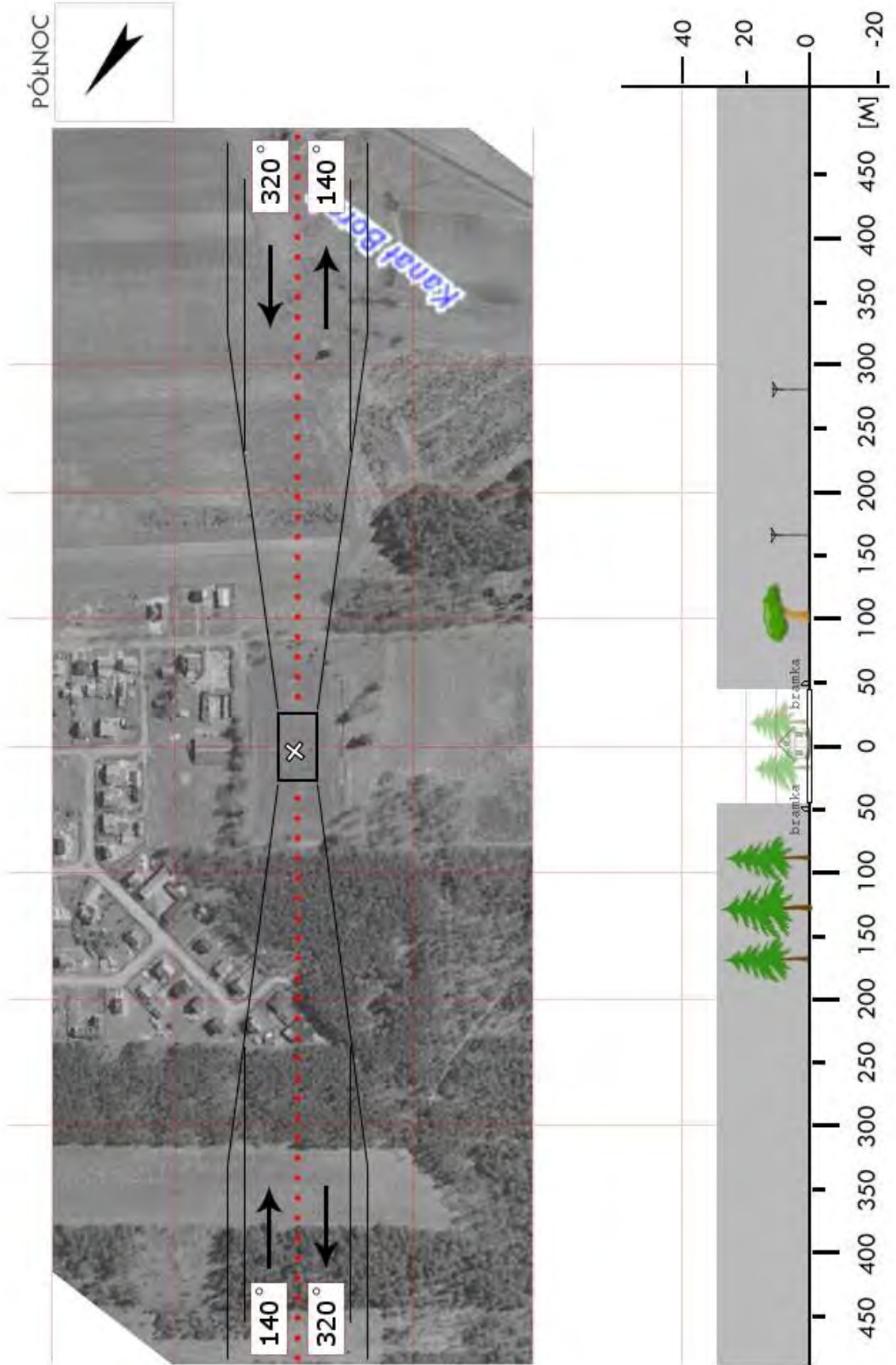


NSZ 06	Olszyny / boisko		Współrzędne geograficzne		53° 33,44' N 021° 06,26' E
	gm. Szczytno		Wzniesienie nad poziom morza		476 ft
	pow. szczycieński				
	woj. warmińsko-mazurskie				
Stopień trudności		Wariant IIa			
Główny kierunek podejścia		355° / 175°		Światła podejścia	
Główny kierunek startu		175° / 355°		brak	
		FATO		TLOF	
Wymiary		25 x 70 m		10 x 10 m	
Rodzaj nawierzchni		trawa		trawa	
Oznakowanie		brak		brak	
Oświetlenie		brak		brak	
Oświetlenie przeszkód		brak			
Wskaźnik kierunku wiatru		brak			
Minimalne warunki atmosferyczne do startu i lądowania		Dzień		Noc	
		Widzialność		3000 m	
		Pułap chmur		1200 ft	
Stale przeszkody: Na podejściu z kursem 175 budynek 10m, ulica z linią energetyczną do 12m, drzewa iglaste do 10m; Na podejściu z kursem 355 drzewa h=12m, obok do 15m, linia energ. średniego napięcia h=11m; Od wschodu ulica z zabudowaniami i linia energ. z lampami.					
Ograniczenia lokalne: brak			Procedury specjalne: Cat. A		
Administrator terenu		Wójt, tel. 89 623 2580			
Łączność radiotelefoniczna		169,000 MHz (kanał 39); 149,900 (kanał U02)			
Pomoc medyczna, nr tel.		Centr. Dysp. Medyczna Olsztyn, tel. 89 533 7700			
Straż Pożarna, nr tel.		SK KW PSP Olsztyn, tel. 89 534 9763, 89 522 9503			
Policja, nr tel.		KPP Szczytno, tel. 89 623 2200			
Służba ruchu lotniczego		Olsztyn INFO 118,775 MHz; tel. 22 574 5588			
Osłona meteorologiczna		IMGW Okęcie, tel. 22 8460682, 22 650 4485			
Zabezpieczenie terenu: Straż Pożarna, załoga HEMS					

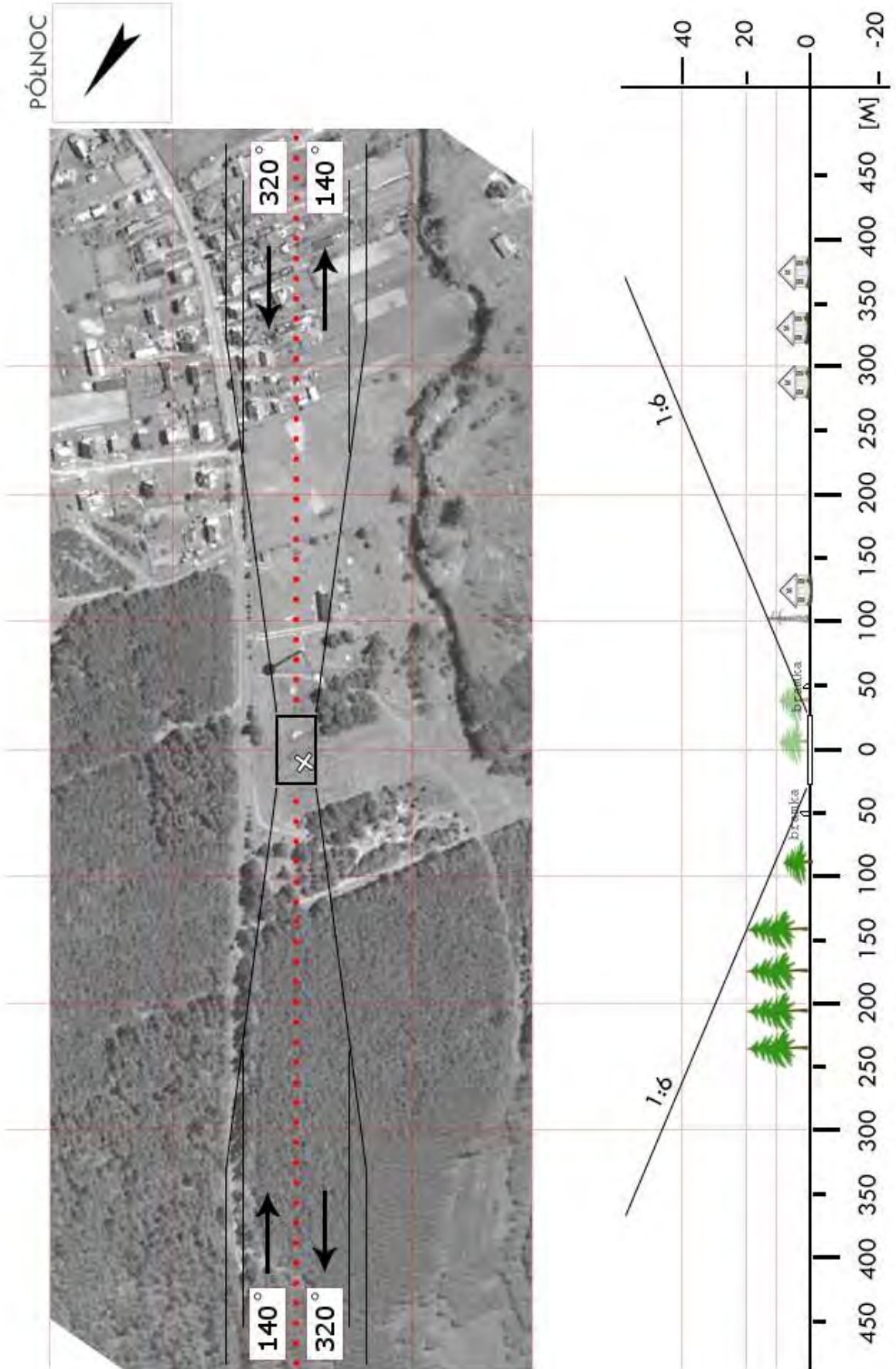
PÓLNOC



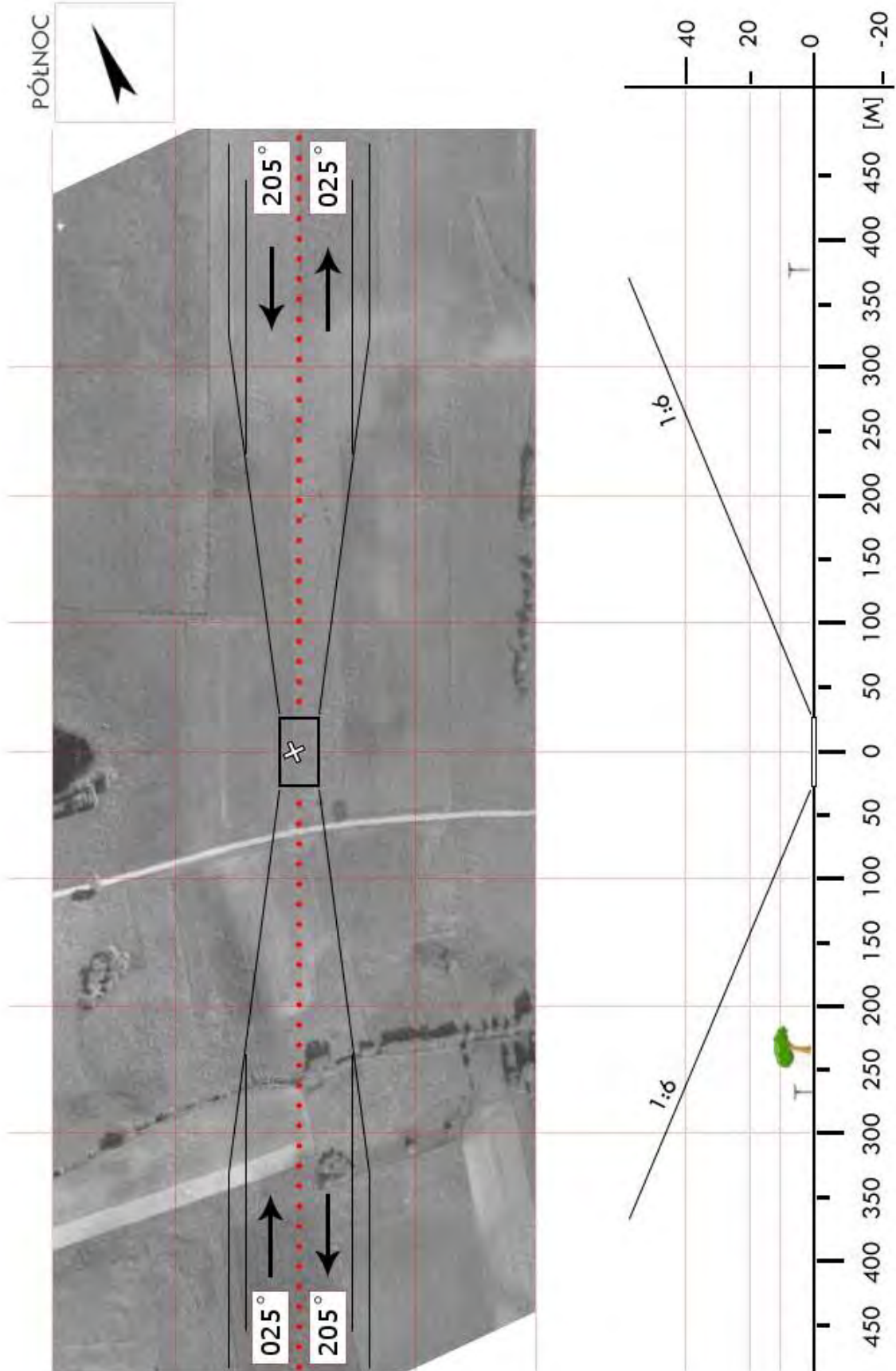
NSZ 07	Świątajno / boisko		Współrzędne geograficzne		53° 33,88' N 021° 12,50' E
	gm. Świątajno		Wzniesienie nad poziom morza		472 ft
	pow. szczycieński				
	woj. warmińsko-mazurskie				
Stopień trudności		Wariant IIb			
Główny kierunek podejścia		320° / 140°		Światła podejścia	
Główny kierunek startu		140° / 320°		brak	
		FATO		TLOF	
Wymiary		100 x 50 m		15 x 15 m	
Rodzaj nawierzchni		trawa		trawa	
Oznakowanie		brak		brak	
Oświetlenie		brak		brak	
Oświetlenie przeszkód		brak			
Wskaźnik kierunku wiatru		brak			
Minimalne warunki atmosferyczne do startu i lądowania		Dzień		Noc	
		Widzialność	1500 m	Widzialność	3000 m
		Pułap chmur	500 ft	Podstawa chmur	1200 ft
Stałe przeszkody: Boisko otoczone drzewami h=25m.					
Ograniczenia lokalne: brak			Procedury specjalne: Cat. A		
Administrator terenu		UG Świątajno, tel. 89 623 2060			
Łączność radiotelefoniczna		169,000 MHz (kanał 39); 149,900 (kanał U02)			
Pomoc medyczna, nr tel.		Centr. Dysp. Medyczna Olsztyn, tel. 89 533 7700			
Straż Pożarna, nr tel.		SK KW PSP Olsztyn, tel. 89 534 9763, 89 522 9503			
Policja, nr tel.		KPP Szczytno, tel. 89 623 2200			
Służba ruchu lotniczego		Olsztyn INFO 118,775 MHz; tel. 22 574 5588			
Osłona meteorologiczna		IMGW Okęcie, tel. 22 8460682, 22 650 4485			
Zabezpieczenie terenu: Załoga HEMS, Straż Pożarna					





NSZ 08	Wielbark / boisko		Współrzędne geograficzne	53° 24,42' N 020° 56,17' E	
	gm. Wielbark				
	pow. szczycieński		Wzniesienie nad poziom morza	416 ft	
	woj. warmińsko-mazurskie				
Stopień trudności		I			
Główny kierunek podejścia		320° / 140°	Światła podejścia		
Główny kierunek startu		140° / 320°	brak		
		FATO	TLOF		
Wymiary		25 x 50 m	15 x 15 m		
Rodzaj nawierzchni		trawa	trawa		
Oznakowanie		brak	brak		
Oświetlenie		brak	brak		
Oświetlenie przeszkód		brak			
Wskaźnik kierunku wiatru		brak			
Minimalne warunki atmosferyczne do startu i lądowania			Dzień	Noc	
		Widzialność	1500 m	Widzialność	3000 m
		Pułap chmur	500 ft	Podstawa chmur	1200 ft
Stałe przeszkody: Siatka do wyłapywania piłek na podejściu 320. Młodnik na podejściu 140. Bramki o standardowej wysokości.					
Ograniczenia lokalne: brak		Procedury specjalne: brak			
Administrator terenu		UG Wielbark, tel. 89 621 8312			
Łączność radiotelefoniczna		169,000 MHz (kanał 39); 149,900 (kanał U02)			
Pomoc medyczna, nr tel.		Centr. Dysp. Medyczna Olsztyn, tel. 89 533 7700			
Straż Pożarna, nr tel.		SK KW PSP Olsztyn, tel. 89 534 9763, 89 522 9503			
Policja, nr tel.		KPP Szczytno, tel. 89 623 2200			
Służba ruchu lotniczego		Olsztyn INFO 118,775 MHz; tel. 22 574 5588			
Osłona meteorologiczna		IMGW Okęcie, tel. 22 8460682, 22 650 4485			
Zabezpieczenie terenu: Załoga HEMS, Straż Pożarna					



NWE 01	Dowiaty / łąka		Współrzędne geograficzne		54° 14,99' N 021° 51,79' E
	gm. Budry		Wzniesienie nad poziom morza		364 ft
	pow. węgorzewski				
	woj. warmińsko-mazurskie				
Stopień trudności		I			
Główny kierunek podejścia		025° / 205°		Światła podejścia	
Główny kierunek startu		205° / 025°		brak	
		FATO		TLOF	
Wymiary		25 x 50 m		10 x 10 m	
Rodzaj nawierzchni		trawa		trawa	
Oznakowanie		brak		brak	
Oświetlenie		brak		brak	
Oświetlenie przeszkód		brak			
Wskaźnik kierunku wiatru		brak			
Minimalne warunki atmosferyczne do startu i lądowania		Dzień		Noc	
		Widzialność		Widzialność	
		Pułap chmur		Podstawa chmur	
		1500 m		3000 m	
		500 ft		1200 ft	
Stale przeszkody: Pastuch elektryczny h=0,8m dookoła lądowania; Możliwe drobne nierówności terenu.					
Ograniczenia lokalne: ADIZ – 9 km do granicy państwowej			Procedury specjalne: brak		
Administrator terenu		Rapito Sławomir – właściciel w uzgodnieniu z UG			
Łączność radiotelefoniczna		169,000 MHz (kanał 39); 149,900 (kanał U02)			
Pomoc medyczna, nr tel.		Centr. Dysp. Medyczna Olsztyn, tel. 89 533 7700			
Straż Pożarna, nr tel.		SK KW PSP Olsztyn, tel. 89 534 9763, 89 522 9503			
Policja, nr tel.		KPP Węgorzewo, tel. 87 427 0400			
Służba ruchu lotniczego		Olsztyn INFO 118,775 MHz; tel. 22 574 5588			
Osłona meteorologiczna		IMGW Okęcie, tel. 22 8460682, 22 650 4485			
Zabezpieczenie terenu: Straż Pożarna, załoga HEMS					



NWE 1a	Więcki / boisko		Współrzędne geograficzne	54° 15,54' N	
	gm. Budry			021° 50,26' E	
	pow. węgorzewski		Wzniesienie nad poziom morza	358 ft	
	woj. warmińsko-mazurskie				
Stopień trudności		Wariant IIb			
Główny kierunek podejścia		040° / 220°	Światła podejścia		
Główny kierunek startu		220° / 040°	brak		
		FATO	TLOF		
Wymiary		25 x 95 m	10 x 10 m		
Rodzaj nawierzchni		trawa	trawa		
Oznakowanie		brak	brak		
Oświetlenie		brak	brak		
Oświetlenie przeszkód		brak			
Wskaźnik kierunku wiatru		brak			
Minimalne warunki atmosferyczne do startu i lądowania			Dzień	Noc	
		Widzialność	1500 m	Widzialność	3000 m
		Pułap chmur	500 ft	Podstawa chmur	1200 ft
Stale przeszkody: Bramki w rozstawie 95m; za bramkami na podejściach: Od NE drzewa liściaste do 25m, zabudowania Od SW krzaki, dalej drzewa iglaste do 17m, liściaste do 25m, w odl. 200m wśród drzew linia SN Z boku od NW brzoza 20m, dalej boiska i budynki szkoły.					
Ograniczenia lokalne: ADIZ – 8km do granicy państwowej		Procedury specjalne: Cat. A			
Administrator terenu		Wójt, Budry, tel. 87 427 8067			
Łączność radiotelefoniczna		169,000 MHz (kanał 39); 149,900 (kanał U02)			
Pomoc medyczna, nr tel.		CPR Olsztyn 89 533 7700			
Straż Pożarna, nr tel.		KP PSP Węgorzewo, 87 427 7500			
Policja, nr tel.		KP Policji Węgorzewo tel. 87 427 0400			
Służba ruchu lotniczego		Olsztyn INFO 118,775 MHz, tel. 22 574 5588			
Osłona meteorologiczna		IMGW Okęcie, tel. 22 846 0682, 22 569 4592			
Zabezpieczenie terenu: Straż Pożarna, załoga HEMS					



NWE 02	Pozezdrze / torowisko		Współrzędne geograficzne	54° 08,29' N	
	gm. Pozezdrze			021° 52,24' E	
	pow. węgorzewski		Wzniesienie nad poziom morza	452 ft	
	woj. warmińsko-mazurskie				
Stopień trudności		Wariant IIa			
Główny kierunek podejścia		125° / 305°	Światła podejścia		
Główny kierunek startu		305° / 125°	brak		
		FATO	TLOF		
Wymiary		25 x 70 m	10 x 10 m		
Rodzaj nawierzchni		trawa	trawa		
Oznakowanie		brak	brak		
Oświetlenie		brak	brak		
Oświetlenie przeszkód		brak			
Wskaźnik kierunku wiatru		brak			
Minimalne warunki atmosferyczne do startu i lądowania			Dzień	Noc	
		Widzialność	1500 m	Widzialność	3000 m
		Pułap chmur	500 ft	Podstawa chmur	1200 ft
Stale przeszkody: Miejsce na byłym torowisku w pobliżu stacji. Na podejściu od NW w odległości 170m od środka FATO linia energetyczna h=12m; obok obu podejść drzewa o wys. do 15m.					
Ograniczenia lokalne: Granica państwowa w odl. 22km		Procedury specjalne: Cat. A			
Administrator terenu		Wójt Gminy Pozezdrze, tel. 87 427 9006			
Łączność radiotelefoniczna		169,000 MHz (kanał 39); 149,900 (kanał U02)			
Pomoc medyczna, nr tel.		DM14-01 Olsztyn, tel. 89 512 1556, 89 524 9499			
Straż Pożarna, nr tel.		PSP WSKR, tel. 89 522 9503			
Policja, nr tel.		KWP Oficer dyż., tel. 89 522 5303			
Służba ruchu lotniczego		ATC lub FIS dla danej przestrzeni lub obszaru			
Osłona meteorologiczna		CBPL (IMGW) Warszawa, tel. 22 569 4592, -4584, 503 122 805			
Zabezpieczenie terenu: Straż Pożarna, załoga HEMS					

