
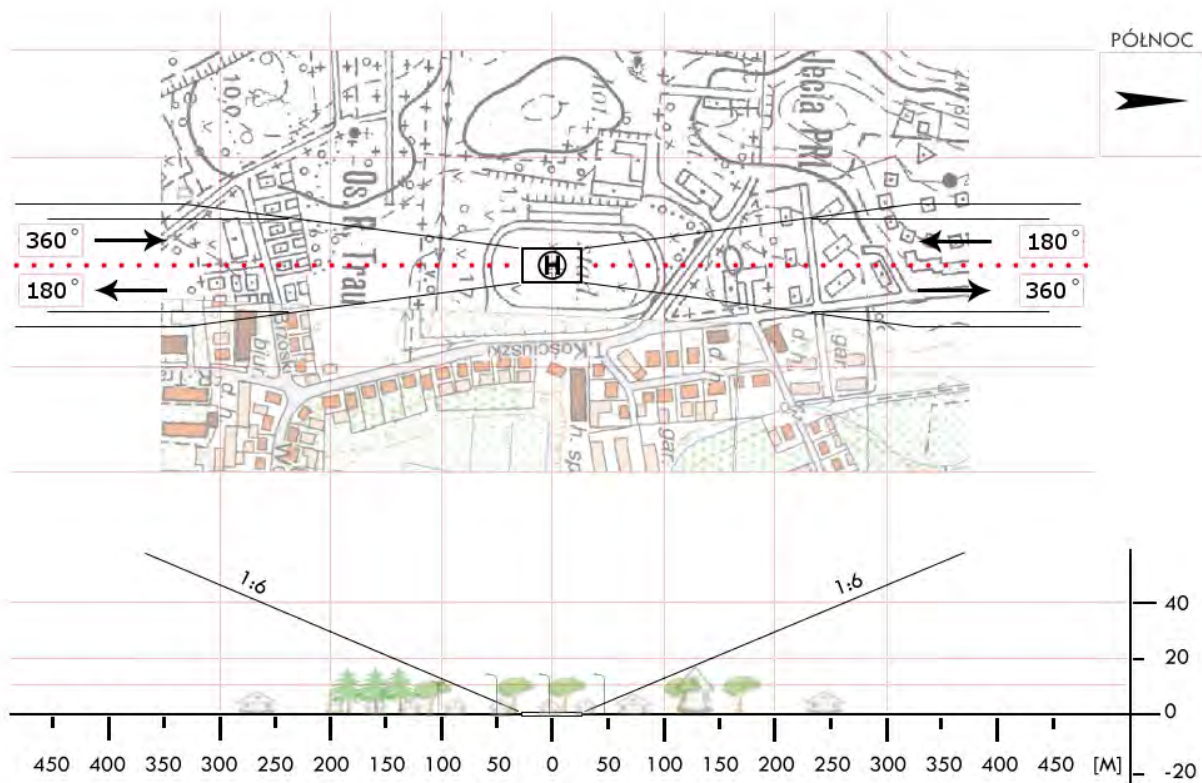
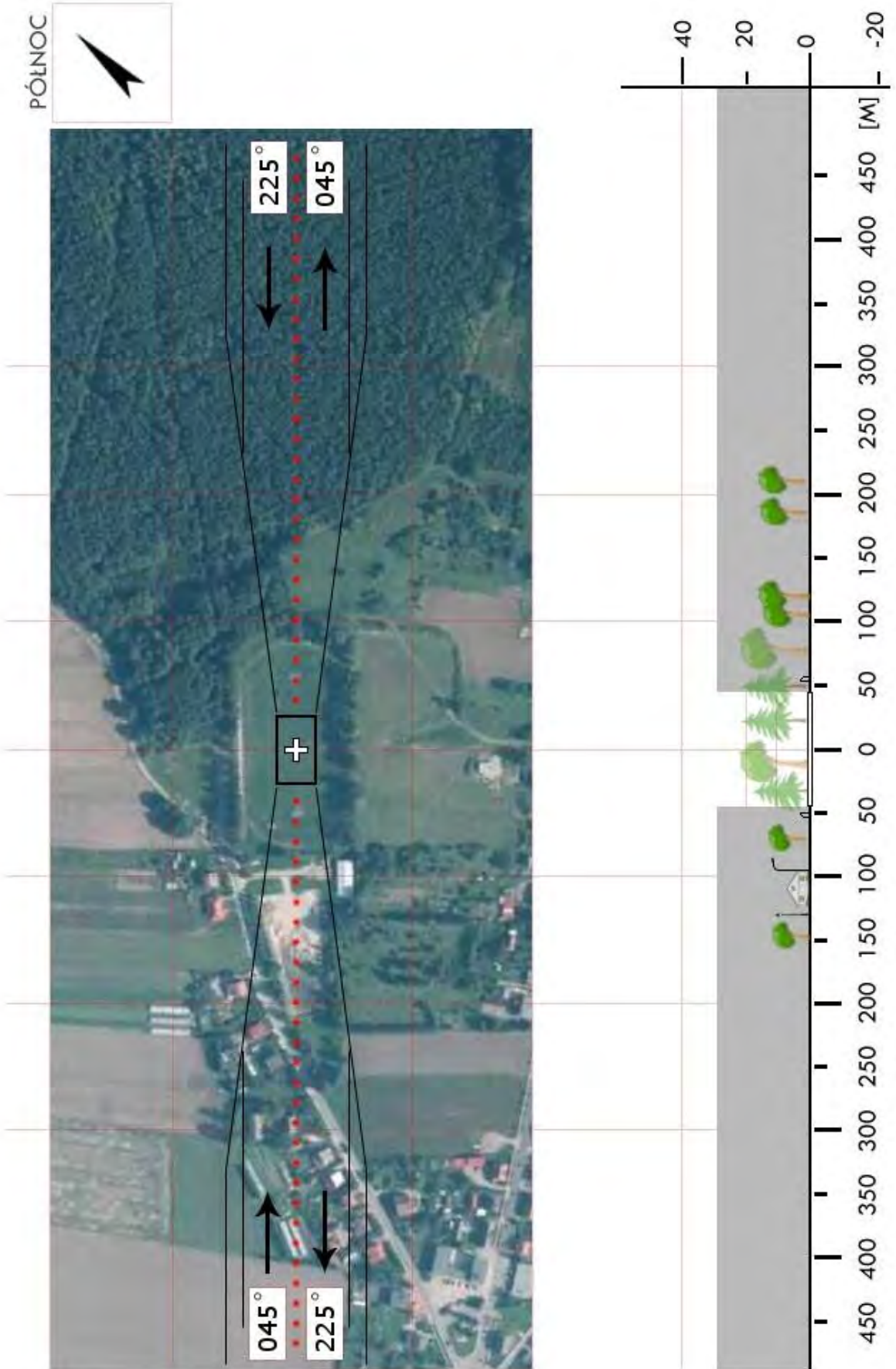


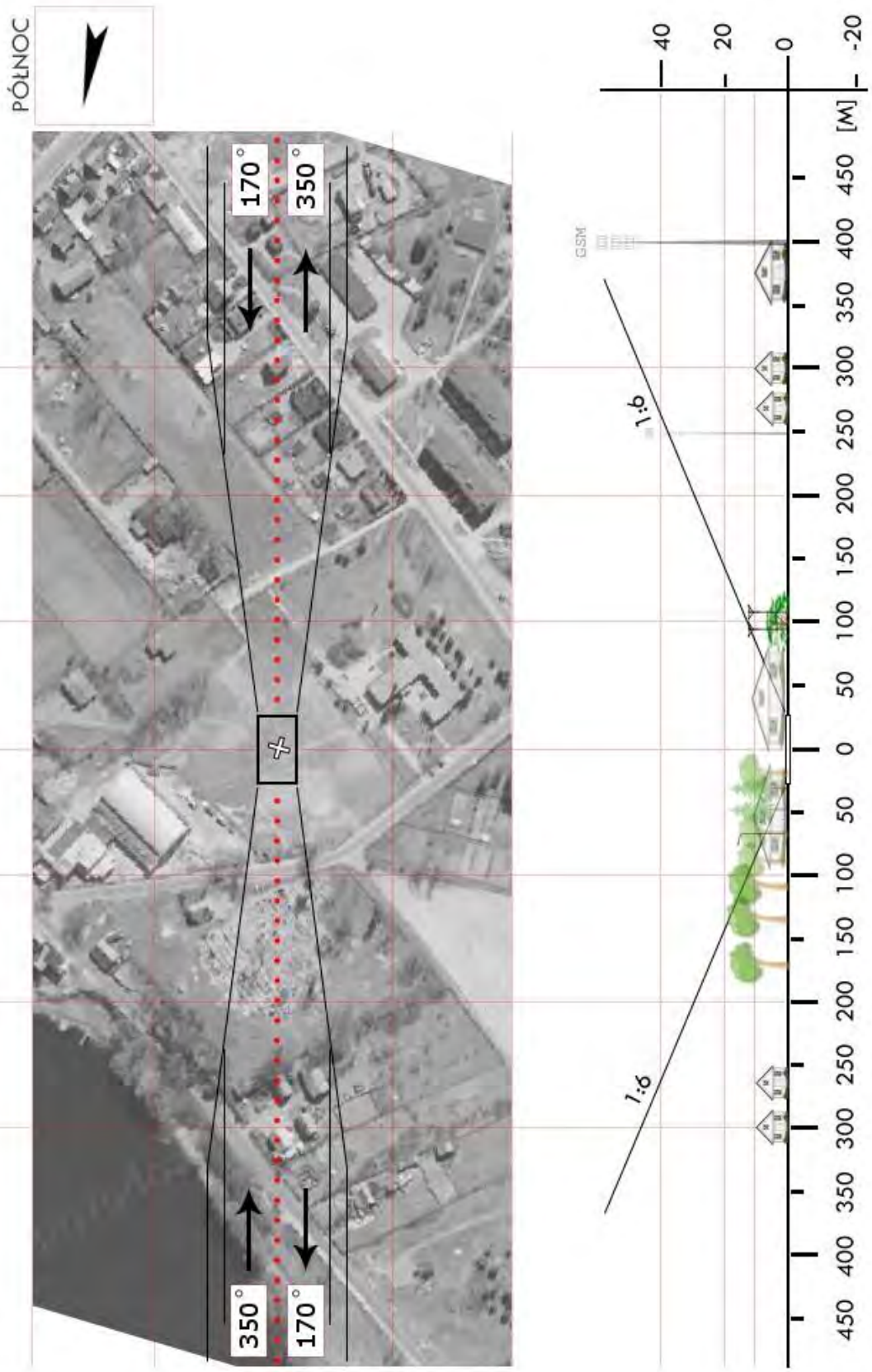
ZBI 03	Karlino / stadion		Współrzędne geograficzne		54° 02,40' N 015° 52,46' E
	gm. Karlino				
	pow. białogardzki		Wzniesienie nad poziom morza		85 ft
	woj. zachodniopomorskie				
Stopień trudności		I			
Główny kierunek podejścia		360° / 180°		Światła podejścia	
Główny kierunek startu		360° / 180°		brak	
		FATO		TLOF	
Wymiary		25 x 50 m		15 x 15 m	
Rodzaj nawierzchni		trawa		trawa	
Oznakowanie		brak		brak	
Oświetlenie		brak		brak	
Oświetlenie przeszkód		brak			
Wskaźnik kierunku wiatru		brak			
Minimalne warunki atmosferyczne do startu i lądowania		Dzień		Noc	
		Widzialność	1500 m	Widzialność	3000 m
		Pułap chmur	500 ft	Podstawa chmur	1200 ft
Stale przeszkody: Trybuny, lampy, drzewa do 15m i blok mieszkalny (cztery piętra) po W; Oświetlenie ulicy i zabudowa miasta po N i E (drzewa i budynki jednorodzinne); Kępa drzewo wys. do 15 m w odl. 90m na kierunku 230°; Linia średniego napięcia za S bramką o wys. 10m w odl. 65m. Bramki boiska na osi N ↔ S					
Ograniczenia lokalne: brak			Procedury specjalne: Lądowanie w nocy przy asyście straży pożarnej Cat. A		
Administrator terenu		UM Karlino, tel. 94 3117273			
Łączność radiotelefoniczna		169,000 MHz (kanał 39); 149,900 (kanał U02)			
Pomoc medyczna, nr tel.		tel. 94 3120233			
Straż Pożarna, nr tel.		tel. 94 3120320			
Policja, nr tel.		tel. 94 3158511			
Służba ruchu lotniczego		Gdańsk INFO 127,150; Szczecin TWR 121,250 MHz			
Osłona meteorologiczna		Biuro Prognoz Szczecin Dąbie, tel. 91 4615599			
Zabezpieczenie terenu: Załoga HEMS, Straż Pożarna					



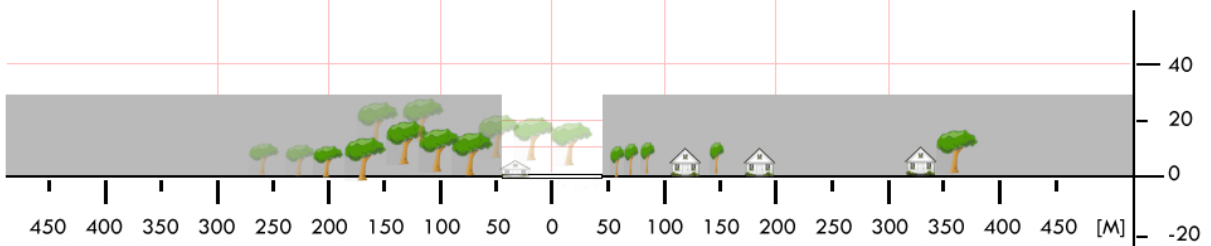

ZBI 04	Tychowo / boisko		Współrzędne geograficzne	53° 56,17' N 016° 16,25' E	
	gm. Tychowo				
	pow. białogardzki		Wzniesienie nad poziom morza	253 ft	
	woj. zachodniopomorskie				
Stopień trudności		Wariant IIb			
Główny kierunek podejścia		225° / 045°	Światła podejścia		
Główny kierunek startu		045° / 225°	brak		
		FATO	TLOF		
Wymiary		25 x 95 m	10 x 10 m		
Rodzaj nawierzchni		trawa	trawa		
Oznakowanie		brak	brak		
Oświetlenie		brak	brak		
Oświetlenie przeszkód		brak			
Wskaźnik kierunku wiatru		brak			
Minimalne warunki atmosferyczne do startu i lądowania			Dzień	Noc	
		Widzialność	1500 m	Widzialność	3000 m
		Pułap chmur	500 ft	Podstawa chmur	1200 ft
Stale przeszkody: Lampy oświetleniowe h=9m na kierunku 230° w odległości 65m. Budynek h=5m na kierunku 215° w odległości 85m. Drzewa h=16-22m dookoła boiska w odległości 45-105m.					
Ograniczenia lokalne: brak		Procedury specjalne: Cat. A			
Administrator terenu		UG Tychowo, tel. 94 311 5130			
Łączność radiotelefoniczna		169,000 MHz (kanał 39); 149,900 (kanał U02)			
Pomoc medyczna, nr tel.		CPR Szczecin, tel. 91 888 4311; -4312			
Straż Pożarna, nr tel.		KP PSP Białogard, tel. 94 312 0322			
Policja, nr tel.		KPP Białogard, tel. 94 315 8511			
Służba ruchu lotniczego		Gdańsk INFO 127,150MHz, tel. 58 340 7485			
Osłona meteorologiczna		IMGW Okęcie, tel. 22 846 0682, 22 569 4592			
Zabezpieczenie terenu: Straż Pożarna, załoga HEMS					



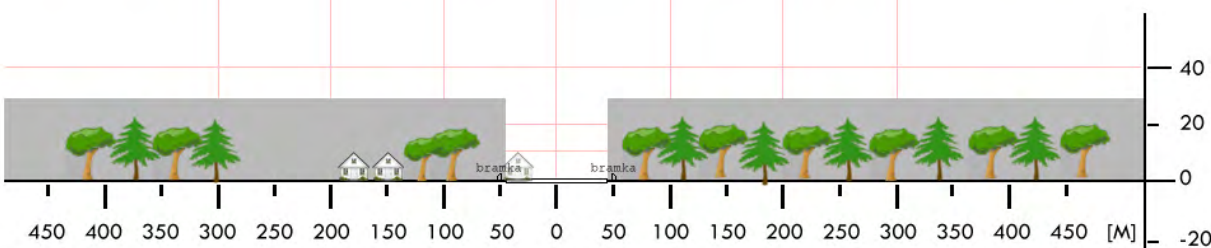
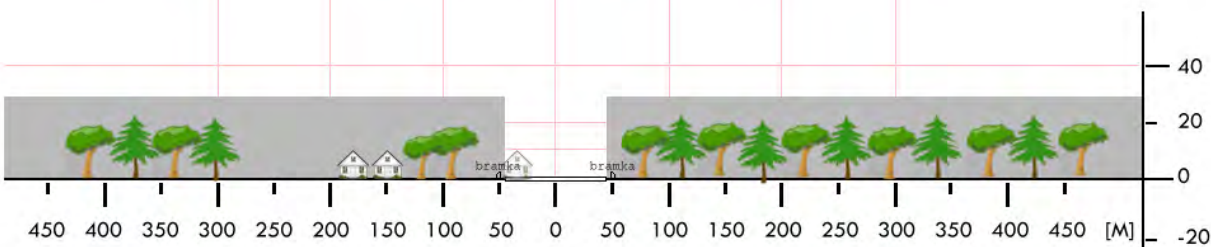
ZCH 01	Bierzwnik / boisko		Współrzędne geograficzne	53° 02,09' N 015° 39,52' E	
	gm. Bierzwnik				
	pow. choszczeński		Wzniesienie nad poziom morza	245 ft	
	woj. zachodniopomorskie				
Stopień trudności		I			
Główny kierunek podejścia		170° / 350°	Światła podejścia		
Główny kierunek startu		350° / 170°	brak		
		FATO	TLOF		
Wymiary		25 x 50 m	15 x 15 m		
Rodzaj nawierzchni		trawa	trawa		
Oznakowanie		brak	brak		
Oświetlenie		brak	brak		
Oświetlenie przeszkód		brak			
Wskaźnik kierunku wiatru		brak			
Minimalne warunki atmosferyczne do startu i lądowania			Dzień	Noc	
		Widzialność	1500 m	Widzialność	3000 m
		Pułap chmur	500 ft	Podstawa chmur	1200 ft
Stale przeszkody: Bramki na osi 120°-300°, budynek parterowy na kier. SW w odległości 50m; Hala sportowa na kier. NE w odległości 40m; Lampy i drzewa przy drodze na kier. WNW na skraju boiska; Linie średniego napięcia ze ESE granicą boiska; 2 maszty GSM h=40/60m na kier. S w odległości 250m/360m					
Ograniczenia lokalne: brak		Procedury specjalne: Lądowanie w nocy przy asyście straży pożarnej Cat. A			
Administrator terenu		UG Bierzwnik, tel. 95 7680130			
Łączność radiotelefoniczna		169,000 MHz (kanał 39); 149,900 (kanał U02)			
Pomoc medyczna, nr tel.		tel. 95 7652438			
Straż Pożarna, nr tel.		tel. 95 7689810			
Policja, nr tel.		tel. 95 7659511			
Służba ruchu lotniczego		Gdańsk INFO 127,150MHz, Szczecin TWR 121,250			
Osłona meteorologiczna		Biuro Prognoz Dąbie, tel. 91 4615599			
Zabezpieczenie terenu: Straż Pożarna, załoga HEMS					



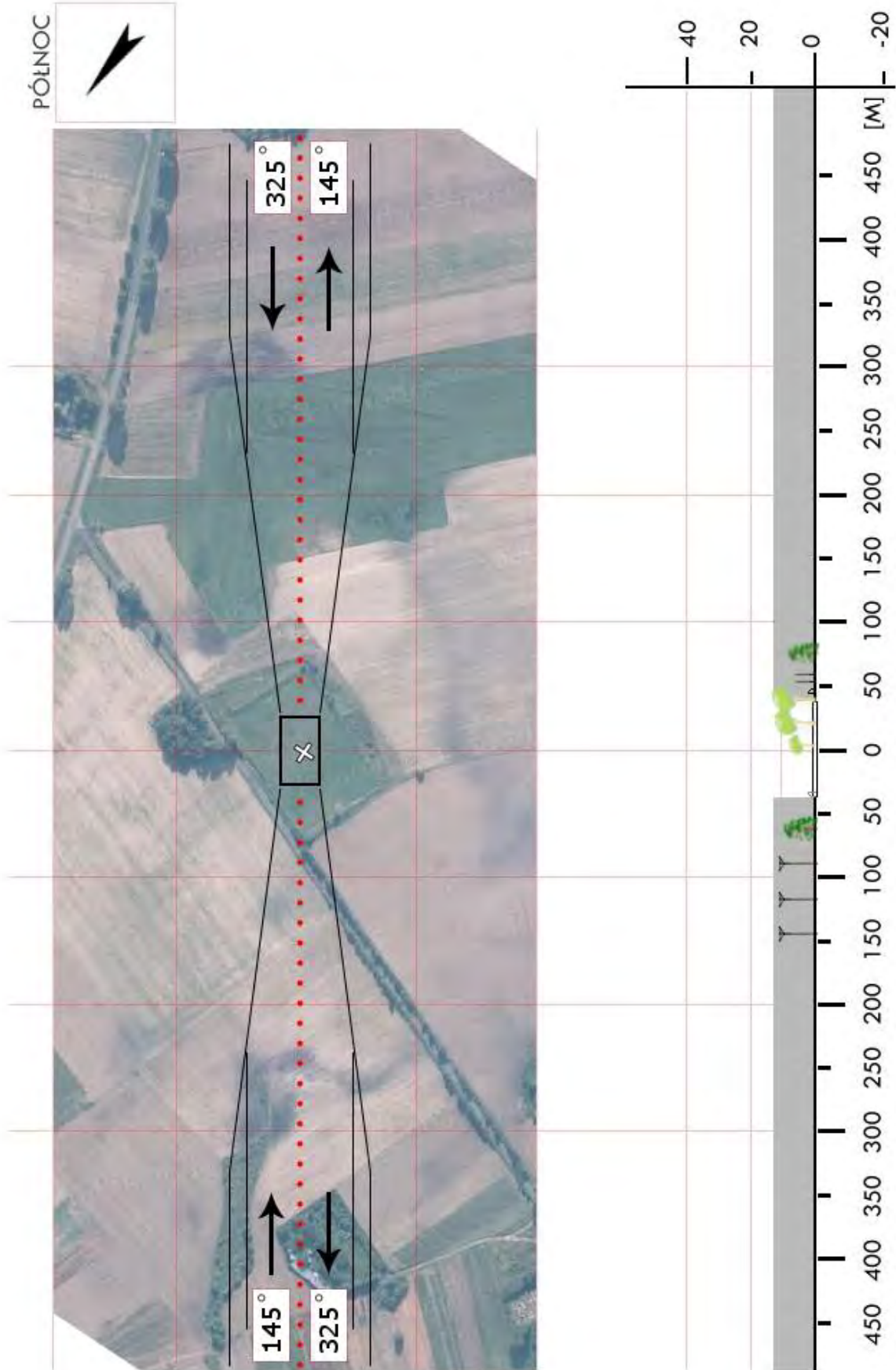
ZCH 03	Drawno / boisko		Współrzędne geograficzne		53° 12,83' N 015° 44,90' E
	gm. Drawno		Wzniesienie nad poziom morza		260 ft
	pow. choszczeński woj. zachodniopomorskie				
Stopień trudności		I			
Główny kierunek podejścia		010° / 190°		Światła podejścia	
Główny kierunek startu		190° / 010°		brak	
		FATO		TLOF	
Wymiary		25 x 95 m		10 x 10 m	
Rodzaj nawierzchni		trawa		trawa	
Oznakowanie		brak		brak	
Oświetlenie		brak		brak	
Oświetlenie przeszkód		brak			
Wskaźnik kierunku wiatru		brak			
Minimalne warunki atmosferyczne do startu i lądowania		Dzień		Noc	
		Widzialność		Widzialność	
		Pułap chmur		Podstawa chmur	
		1500 m		3000 m	
		500 ft		1200 ft	
Stałe przeszkody:					
Drzewa po stronie zachodniej o wys. do 30m (na wzniesieniu) Drzewa h=16m na kier. 190° w odl. 80m (od środka boiska) Grupa drzew h=10m w odl. 10m za bramką północną.					
Ograniczenia lokalne:			Procedury specjalne:		
brak			Cat. A		
Administrator terenu		Urząd Miejski w Drawnie, tel. 95 768 2031			
Łączność radiotelefoniczna		169,000 MHz (kanał 39); 149,900 (kanał U02)			
Pomoc medyczna, nr tel.		DM16-01 Szczecin, tel. 91 430 9231, 91 425 1210			
Straż Pożarna, nr tel.		PSP WSKR, tel. 91 480 8850			
Policja, nr tel.		KWP, Oficer dyż., tel. 91 821 8031			
Służba ruchu lotniczego		ATC lub FIS dla danej przestrzeni lub obszaru			
Osłona meteorologiczna		CBPL (IMGW) Warszawa, tel. 22 569 4592, -4584, 503 122 805			
Zabezpieczenie terenu:					
Straż Pożarna, załoga HEMS					



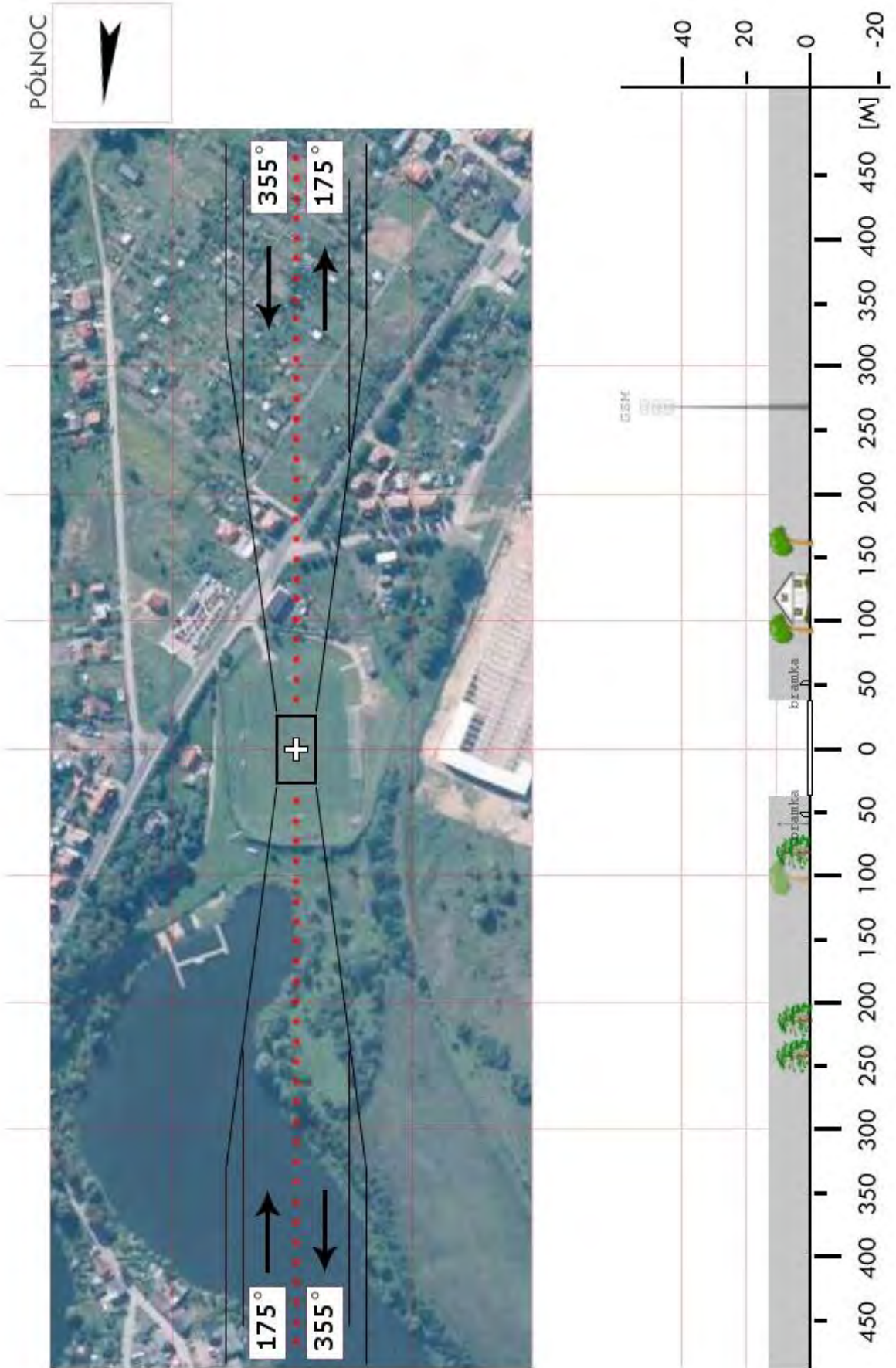
ZCH 3B	Barnimie / boisko		Współrzędne geograficzne	53° 10,58' N 015° 47,65' E
	gm. Drawno			
	pow. choszczeński		Wzniesienie nad poziom morza	272 ft
	woj. zachodniopomorskie			
Stopień trudności	Wariant IIb			
Główny kierunek podejścia	350° /170°		Światła podejścia	
Główny kierunek startu	170° /350°		brak	
	FATO		TLOF	
Wymiary	25 x 95 m		10 x 10 m	
Rodzaj nawierzchni	trawa		trawa	
Oznakowanie	brak		brak	
Oświetlenie	brak		brak	
Oświetlenie przeszkód	brak			
Wskaźnik kierunku wiatru	brak			
Minimalne warunki atmosferyczne do startu i lądowania		Dzień		Noc
	Widzialność	1500 m	Widzialność	3000 m
	Pułap chmur	500 ft	Podstawa chmur	1200 ft
<p>Stałe przeszkody:</p> <p>Drzewa liściaste i iglaste o wysokości 12–26 m na kierunku 100-045° w odległości 40–70m. Budynek (szatnie zawodników) h=8m na kierunku 075° w odległości 40m. Linia energetyczna NN (zacięta drzewami) na kierunku 005°.</p>				
Ograniczenia lokalne: brak		Procedury specjalne: Cat. A		
Administrator terenu	Urząd Gminy Drawno, tel. 95 768 2031			
Łączność radiotelefoniczna	169,000 MHz (kanał 39); 149,900 (kanał U02)			
Pomoc medyczna, nr tel.	DM16-01 Szczecin, tel. 91 430 92 31, 91 464 86 84			
Straż Pożarna, nr tel.	PSP WSKR, tel. 91 480 88 50			
Policja, nr tel.	KWP, Oficer dyż., tel. 91 821 80 31			
Służba ruchu lotniczego	ATC lub FIS dla danej przestrzeni lub obszaru			
Ośłona meteorologiczna	CBPL (IMGW) Warszawa, tel. 22 569 4592, -4584, 503 122 805			
<p>Zabezpieczenie terenu:</p> <p>Straż Pożarna, załoga HEMS</p>				



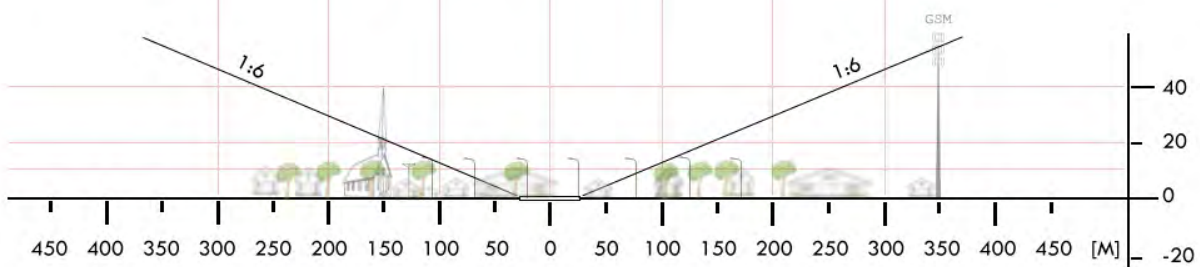
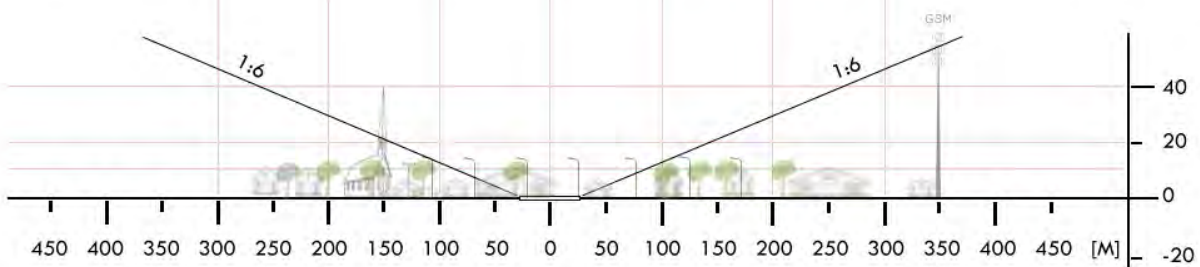
ZCH 04	Żeńsko / boisko		Współrzędne geograficzne	53° 06,25' N 015° 27,47' E	
	gm. Krzęcin				
	pow. choszczeński		Wzniesienie nad poziom morza	295 ft	
	woj. zachodniopomorskie				
Stopień trudności		Wariant IIa			
Główny kierunek podejścia		325° / 145°	Światła podejścia		
Główny kierunek startu		145° / 325°	brak		
		FATO	TLOF		
Wymiary		30 x 70 m	30 x 50 m		
Rodzaj nawierzchni		trawa	trawa		
Oznakowanie		brak	brak		
Oświetlenie		brak	brak		
Oświetlenie przeszkód		brak			
Wskaźnik kierunku wiatru		brak			
Minimalne warunki atmosferyczne do startu i lądowania			Dzień	Noc	
		Widzialność	1500 m	Widzialność	3000 m
		Pułap chmur	500 ft	Podstawa chmur	1200 ft
Stale przeszkody: Słupy h=7m na kier. 110°; Drzewa h=3m na kier. 290°; Linia telefoniczna h=9m na kier. 355°; Drzewa h=20m na kier. 065°					
Ograniczenia lokalne: brak		Procedury specjalne: Lądowanie w nocy przy asyście straży pożarnej Cat. A			
Administrator terenu		UG Krzęcin, tel. 95 7655213			
Łączność radiotelefoniczna		169,000 MHz (kanał 39); 149,900 (kanał U02)			
Pomoc medyczna, nr tel.		PR Choszczno, tel. 95 7652581			
Straż Pożarna, nr tel.		KP PSP Choszczno, tel. 95 7689810			
Policja, nr tel.		KPP Choszczno, tel. 95 7659511			
Służba ruchu lotniczego		Gdańsk INFO 127,150MHz			
Osłona meteorologiczna		IMGW Wrocław, tel. 71 3200150			
Zabezpieczenie terenu: Straż Pożarna					



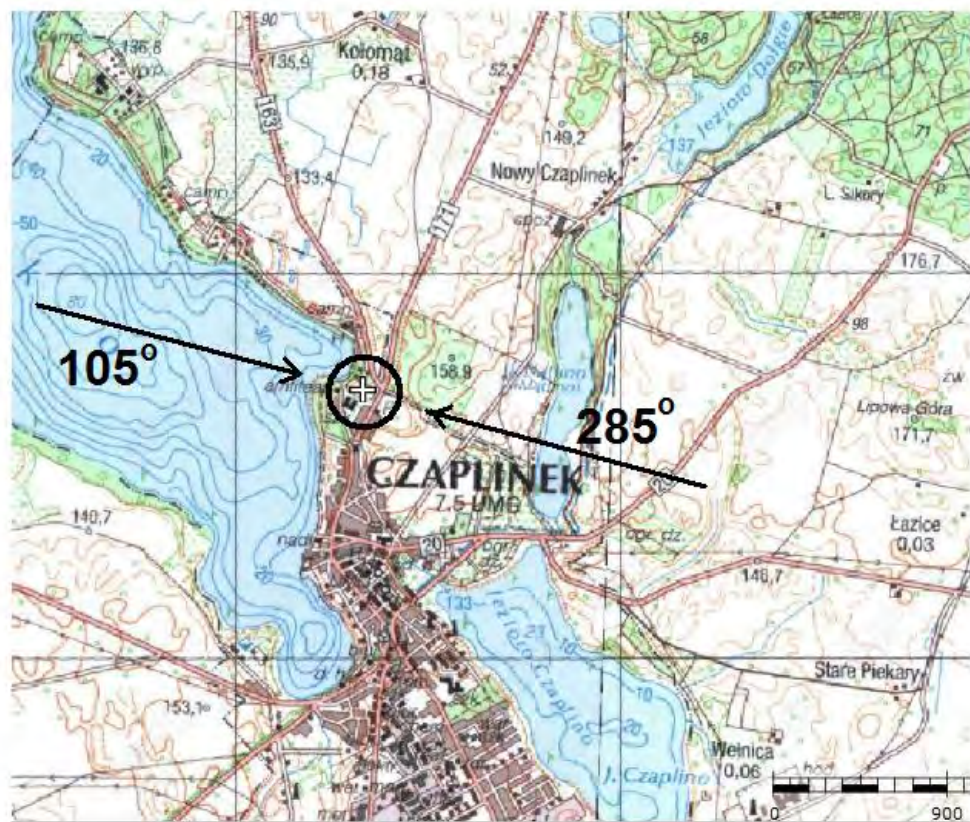
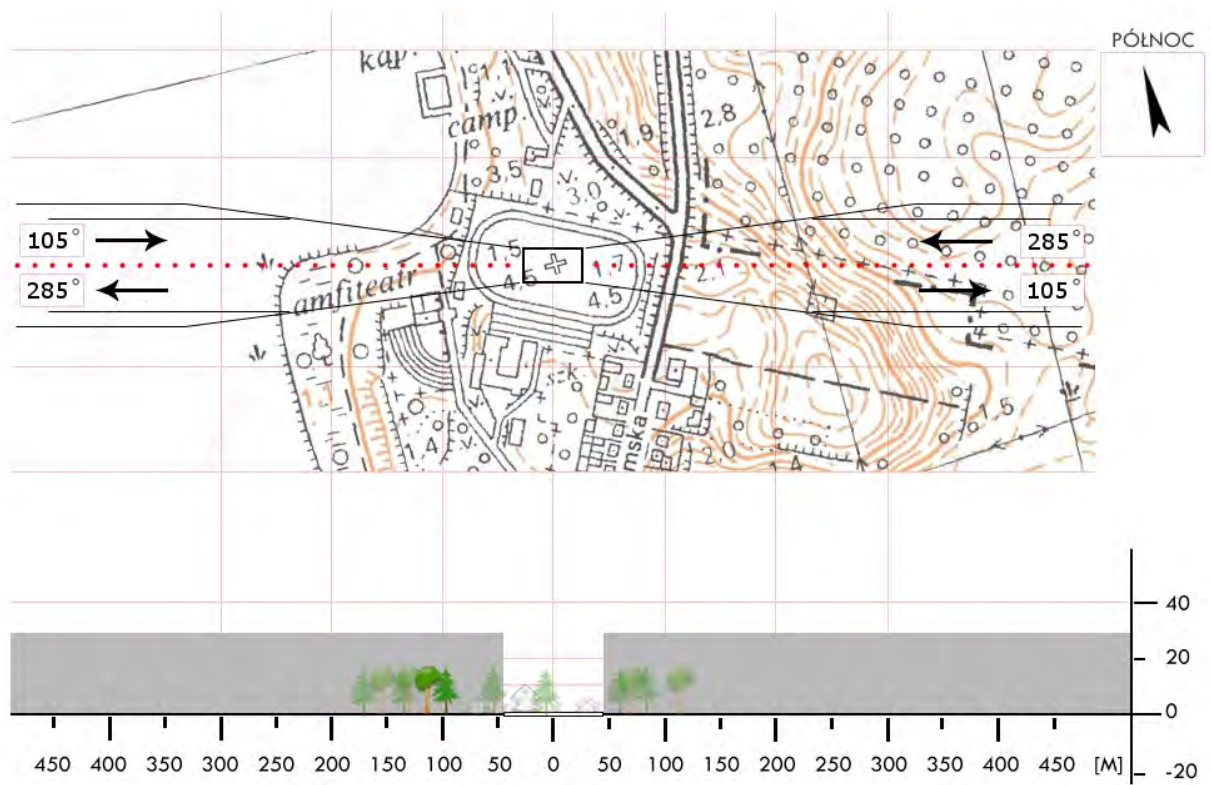
ZCH 05	Pełczyce / boisko		Współrzędne geograficzne	53° 02,19' N 015° 17,89' E	
	gm. Pełczyce				
	pow. choszczeński		Wzniesienie nad poziom morza	259 ft	
	woj. zachodniopomorskie				
Stopień trudności		Wariant IIa			
Główny kierunek podejścia		175° / 355°	Światła podejścia		
Główny kierunek startu		355° / 175°	brak		
		FATO	TLOF		
Wymiary		25 x 95 m	10 x 10 m		
Rodzaj nawierzchni		trawa	trawa		
Oznakowanie		brak	brak		
Oświetlenie		brak	brak		
Oświetlenie przeszkód		brak			
Wskaźnik kierunku wiatru		brak			
Minimalne warunki atmosferyczne do startu i lądowania			Dzień	Noc	
		Widzialność	1500 m	Widzialność	3000 m
		Pałap chmur	500 ft	Podstawa chmur	1200 ft
Stale przeszkody: Drzewa h=6m na kierunku 355° w odległości 75m. Budynek h=10m na kierunku 175° w odległości 105m. Maszt GSM h=50m na kierunku 225° w odległości 285m.					
Ograniczenia lokalne: brak		Procedury specjalne: Cat. A			
Administrator terenu		UGiM Pełczyce, tel. 95 768 5038			
Łączność radiotelefoniczna		169,000 MHz (kanał 39); 149,900 (kanał U02)			
Pomoc medyczna, nr tel.		CPR Szczecin, tel. 91 888 4311, 12			
Straż Pożarna, nr tel.		KP PSP Choszczno, tel. 95 768 9810			
Policja, nr tel.		KPP Choszczno, tel. 95 765 9512			
Służba ruchu lotniczego		Gdańsk INFO 127,150 MHz, tel. 58 340 7485			
Osłona meteorologiczna		IMGW Okęcie, tel. 22 846 0682, 22 569 4592			
Zabezpieczenie terenu: Straż Pożarna, załoga HEMS					



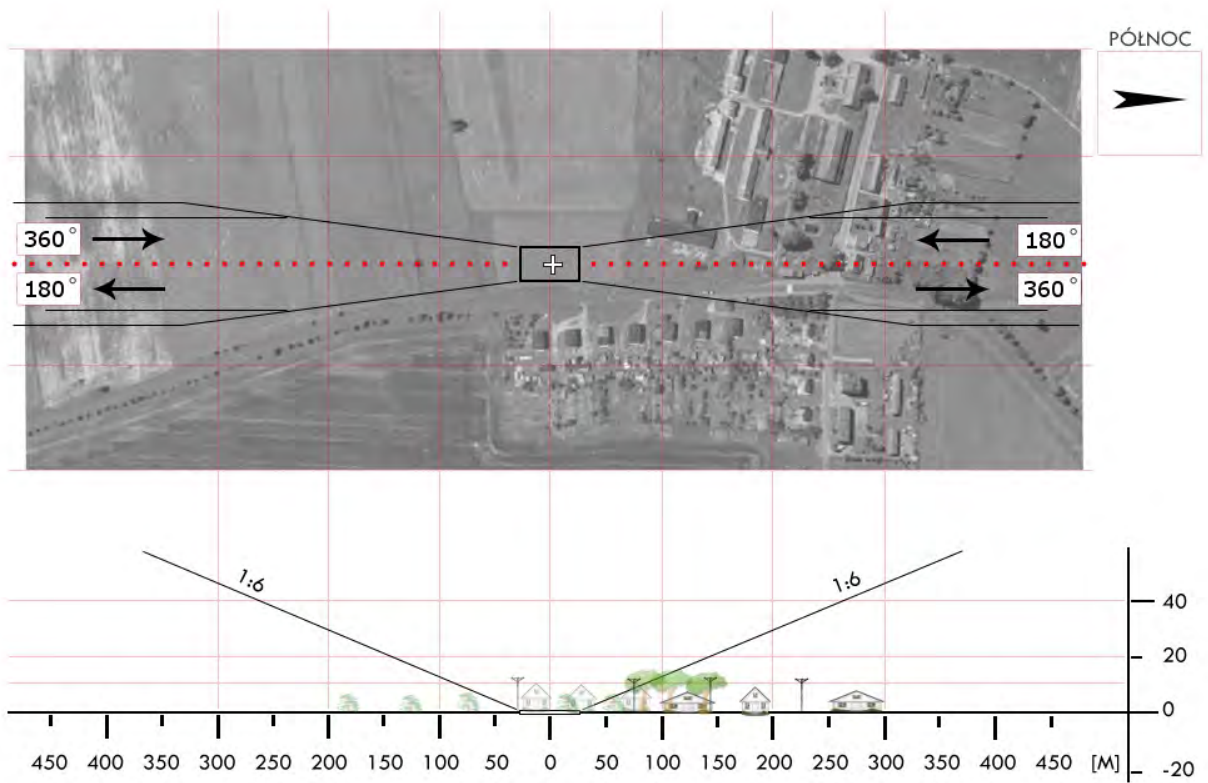
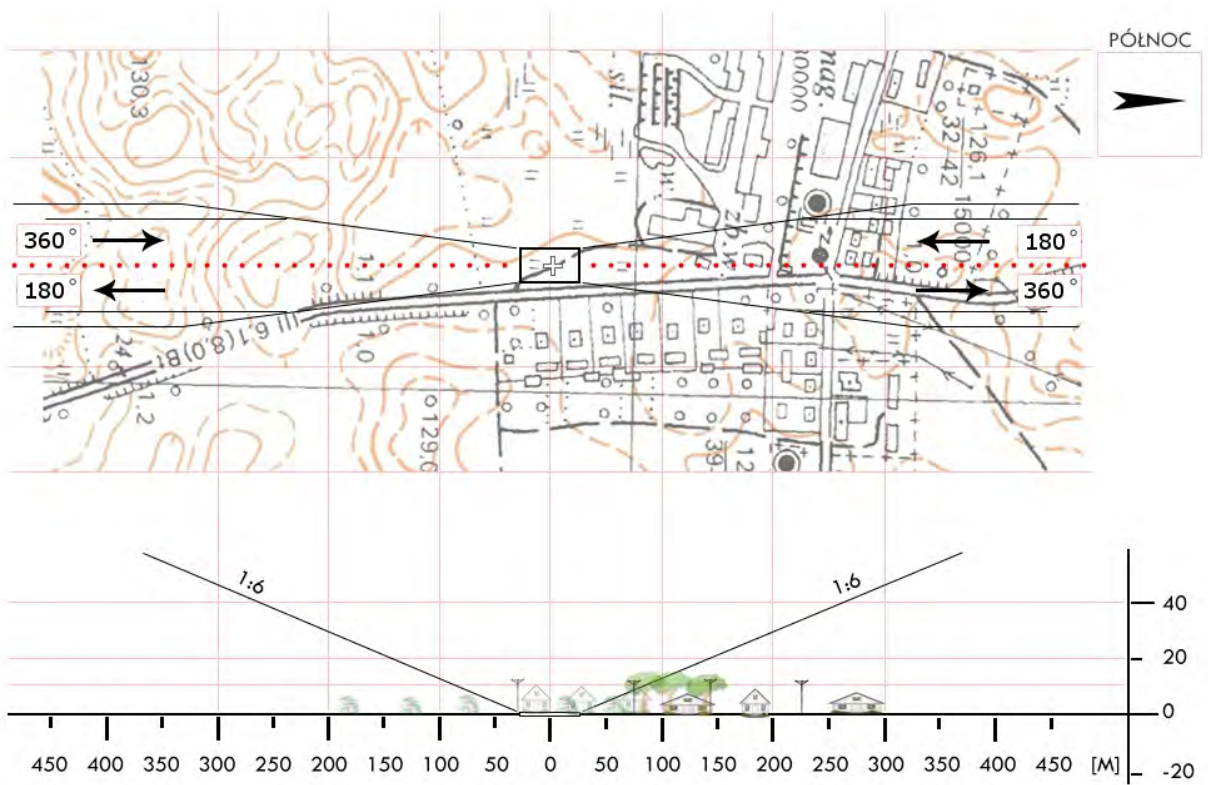
ZCH 06	Recz / stadion miejski		Współrzędne geograficzne		53° 15,70' N 015° 32,75' E	
	gm. Recz					
	pow. choszczeński		Wzniesienie nad poziom morza		135 ft	
	woj. zachodniopomorskie					
Stopień trudności		I				
Główny kierunek podejścia		055° / 235°		Światła podejścia		
Główny kierunek startu		055° / 235°		brak		
		FATO		TLOF		
Wymiary		25 x 50 m		15 x 15 m		
Rodzaj nawierzchni		trawa		trawa		
Oznakowanie		brak		brak		
Oświetlenie		brak		brak		
Oświetlenie przeszkód		brak				
Wskaźnik kierunku wiatru		brak				
Minimalne warunki atmosferyczne do startu i lądowania		Dzień		Noc		
		Widzialność	1500 m	Widzialność	3000 m	
		Pułap chmur	500 ft	Podstawa chmur	1200 ft	
<p>Stałe przeszkody:</p> <p>Bramki boiska na osi 070° ↔ 250°;</p> <p>Szkoła po S oraz zabudowania starego miasta.</p> <p>Lampy i drzewa przy drodze po N</p> <p>Parterowy budynek po SW w odl. 50m</p> <p>Linia niskiego napięcia za SW granicą boiska. Maszt GSM po E w odl. 300m / ok. 60m wys.</p>						
Ograniczenia lokalne:			Procedury specjalne:			
brak			Lądowanie w nocy przy asyście straży pożarnej			
			Cat. A			
Administrator terenu		UG Recz, p. Marzena Żybko, tel. 604 131 738				
Łączność radiotelefoniczna		169,000 MHz (kanał 39); 149,900 (kanał U02)				
Pomoc medyczna, nr tel.		tel. 95 765 24 38				
Straż Pożarna, nr tel.		tel. 95 768 98 10				
Policja, nr tel.		tel. 95 765 95 11				
Służba ruchu lotniczego		Gdańsk INFO 127,150; Szczecin TWR 121,250 MHz				
Osłona meteorologiczna		Biuro Prognoz Szczecin Dąbie, tel. 91 4615599				
<p>Zabezpieczenie terenu:</p> <p>Straż Pożarna, załoga HEMS</p>						



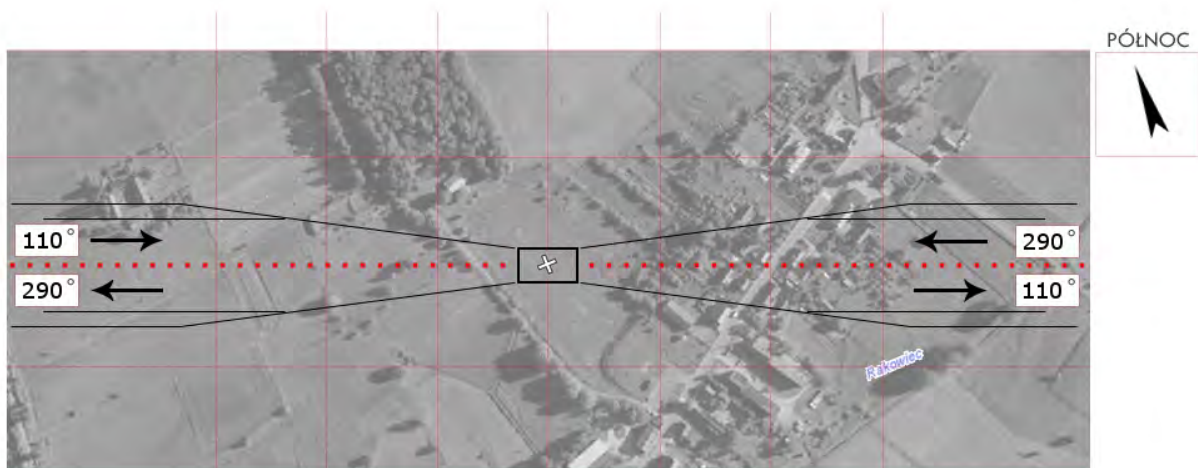
ZDR 01	Czaplinek / stadion		Współrzędne geograficzne		53° 34,16' N 016° 13,82' E
	gm. Czaplinek		Wzniesienie nad poziom morza		433 ft
	pow. drawski				
	woj. zachodniopomorskie				
Stopień trudności		Wariant IIb			
Główny kierunek podejścia		285° / 105°		Światła podejścia	
Główny kierunek startu		105° / 285°		brak	
		FATO		TLOF	
Wymiary		25 x 95 m		10 x 10 m	
Rodzaj nawierzchni		trawa		trawa	
Oznakowanie		brak		brak	
Oświetlenie		brak		brak	
Oświetlenie przeszkód		brak			
Wskaźnik kierunku wiatru		brak			
Minimalne warunki atmosferyczne do startu i lądowania		Dzień		Noc	
		Widzialność		Widzialność	
		Pułap chmur		Podstawa chmur	
		1500 m		3000 m	
		500 ft		1200 ft	
Stale przeszkody:					
1. Bramki boiska na osi 115° ⇔ 295°.					
2. Za W bramką w odl. 75m od FATO drzewa o wysokości ok. 17m					
3. Za E bramką w odl. 75m od FATO drzewa o wysokości ok. 10m					
4. Wzdłuż bocznych linii autowych boiska lampy do 10m wysokości.					
Ograniczenia lokalne:			Procedury specjalne:		
brak			Cat. A		
Administrator terenu		UMiG Czaplinek, tel. 94 372 6200			
Łączność radiotelefoniczna		169,000 MHz (kanał 39); 149,900 (kanał U02)			
Pomoc medyczna, nr tel.		PR Czaplinek 94 375 5259			
Straż Pożarna, nr tel.		PSP Drawsko 94 363 2062			
Policja, nr tel.		KPP Drawsko 94 363 0511; Czaplinek 94 363 0597			
Służba ruchu lotniczego		Gdańsk INFO 127,175 MHz tel. 58 340 7485			
Osłona meteorologiczna		IMGW Okęcie, tel. 22 846 0682, 22 650 4485			
Zabezpieczenie terenu:					
Straż Pożarna					



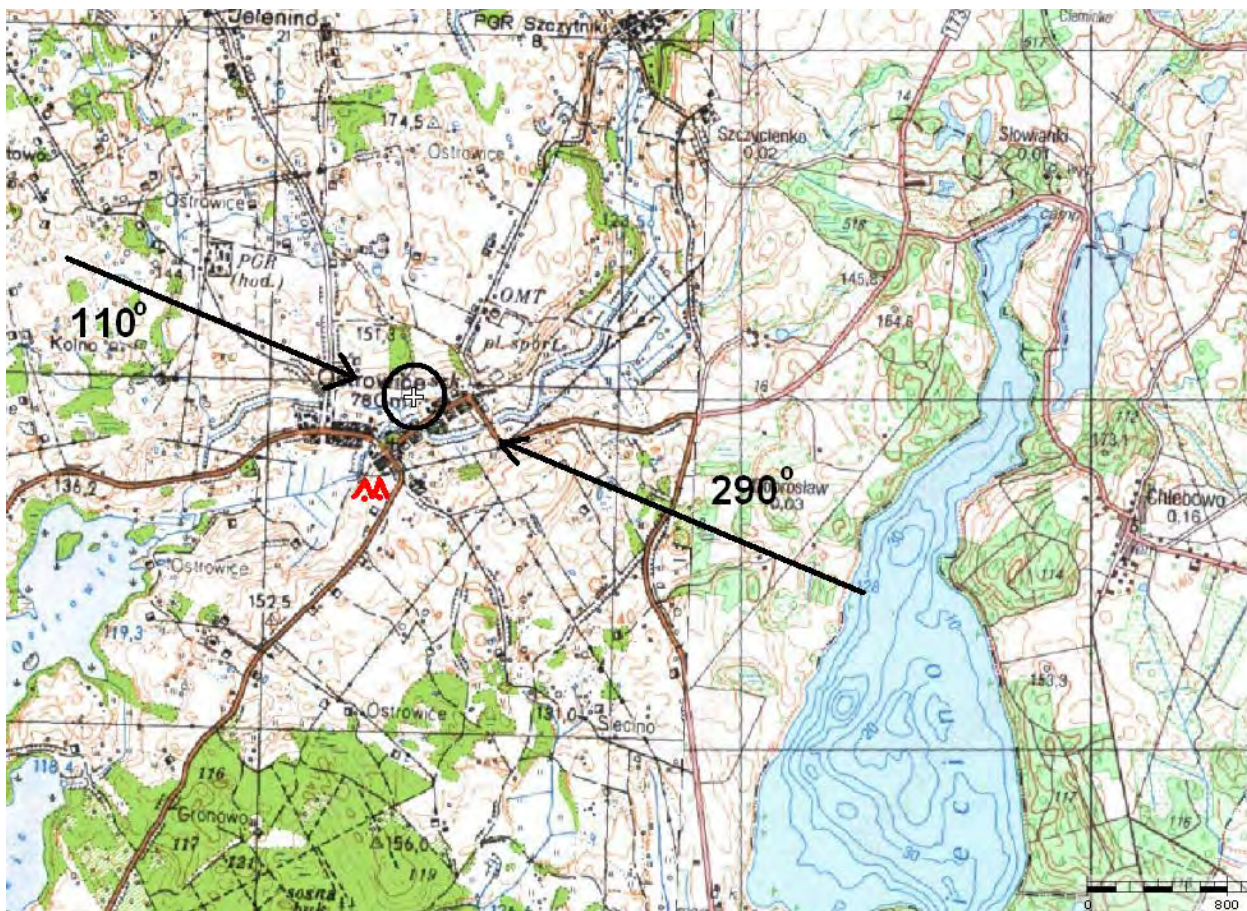
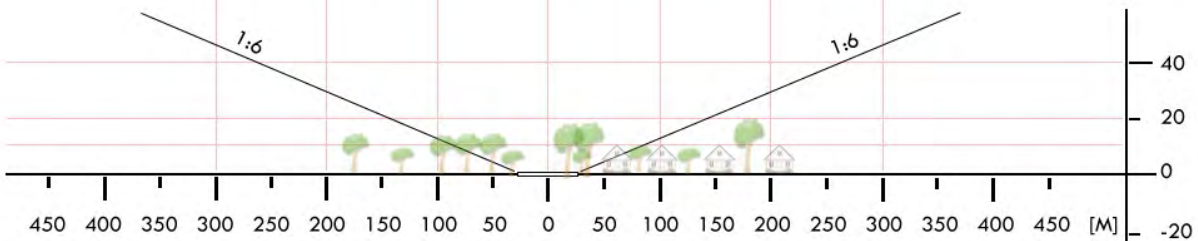
ZDR 03	Pomierzyn / boisko		Współrzędne geograficzne		53° 20,07' N 015° 53,61' E
	gm. Kalisz Pomorski				
	pow. drawski		Wzniesienie nad poziom morza		400 ft
	woj. zachodniopomorskie				
Stopień trudności		I			
Główny kierunek podejścia		180° / 360°		Światła podejścia	
Główny kierunek startu		180° / 360°		brak	
		FATO		TLOF	
Wymiary		25 x 50 m		15 x 15 m	
Rodzaj nawierzchni		trawa		trawa	
Oznakowanie		brak		brak	
Oświetlenie		brak		brak	
Oświetlenie przeszkód		brak			
Wskaźnik kierunku wiatru		brak			
Minimalne warunki atmosferyczne do startu i lądowania		Dzień		Noc	
		Widzialność		Widzialność	
		Pułap chmur		Podstawa chmur	
		1500 m		3000 m	
		500 ft		1200 ft	
<p>Stałe przeszkody:</p> <p>Bramki boiska na osi 180°↔360°;</p> <p>Linia niskiego napięcia za E granicą boiska przy blokach.</p> <p>Zabudowania Gosp. Rolnego po N.</p> <p>Kępa wysokich drzew po NW o wys. 25m w odl. 300m.</p> <p>Możliwość podejścia w sektorze 130°⇒030°</p>					
Ograniczenia lokalne:			Procedury specjalne:		
brak			Lądowanie w nocy przy asyście straży pożarnej		
			Cat. A		
Administrator terenu		UG Kalisz Pomorski, tel. 94 3616263			
Łączność radiotelefoniczna		169,000 MHz (kanał 39); 149,900 (kanał U02)			
Pomoc medyczna, nr tel.		tel. 94 3632665			
Straż Pożarna, nr tel.		tel. 94 3632062			
Policja, nr tel.		tel. 94 3630511			
Służba ruchu lotniczego		Gdańsk INFO 127,150; Szczecin TWR 121,250 MHz			
Osłona meteorologiczna		Biuro prognoz Szczecin Dąbie, tel. 91 4615599			
Zabezpieczenie terenu:					
Straż Pożarna, załoga HEMS					



ZDR 04	Ostrowice / boisko		Współrzędne geograficzne		53° 38,45' N 015° 58,53' E
	gm. Ostrowice		Wzniesienie nad poziom morza		402 ft
	pow. drawski				
	woj. zachodniopomorskie				
Stopień trudności		I			
Główny kierunek podejścia		110° / 290°		Światła podejścia	
Główny kierunek startu		110° / 290°		brak	
		FATO		TLOF	
Wymiary		25 x 50 m		15 x 15 m	
Rodzaj nawierzchni		trawa		trawa	
Oznakowanie		brak		brak	
Oświetlenie		brak		brak	
Oświetlenie przeszkód		brak			
Wskaźnik kierunku wiatru		brak			
Minimalne warunki atmosferyczne do startu i lądowania		Dzień		Noc	
		Widzialność		Widzialność	
		Pułap chmur		Podstawa chmur	
		1500 m		3000 m	
		500 ft		1200 ft	
Stale przeszkody: Bramki boiska na osi 155° ↔ 335°; Kępa drzew za N bramką w odległości 60m; Kępa wysokich drzew po SW o wys. 25m w odl. 50m; Dwa maszty GSM o wysokości 45m po SW w odległości 750m.					
Ograniczenia lokalne: brak			Procedury specjalne: Lądowanie w nocy przy asyście straży pożarnej Cat. A, DH 200 ft		
Administrator terenu		UG Ostrowice, tel. 94 3615226			
Łączność radiotelefoniczna		169,000 MHz (kanał 39)			
Pomoc medyczna, nr tel.		PR Drawsko 94 3632665			
Straż Pożarna, nr tel.		PSP Drawsko 94 3632 062			
Policja, nr tel.		KPP Drawsko 94 3630511			
Służba ruchu lotniczego		Gdańsk INFO 127,175; Szczecin TWR 121,250 MHz			
Osłona meteorologiczna		Biuro Prognoz Szczecin Dąbie, tel. 91 4615599			
Zabezpieczenie terenu: Straż Pożarna, załoga HEMS					

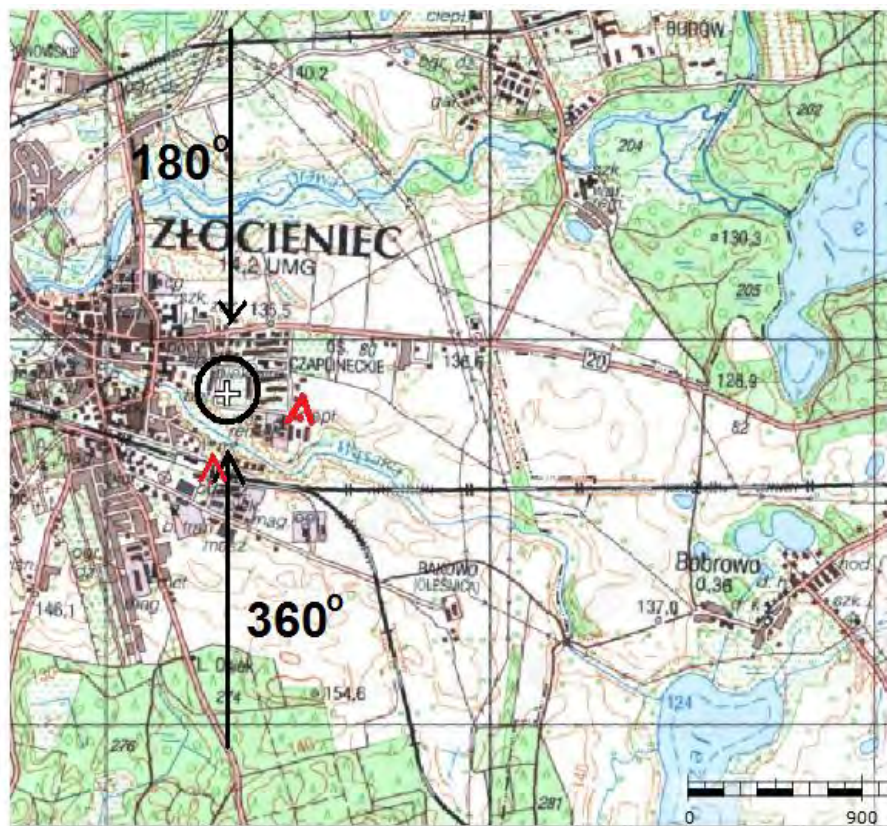
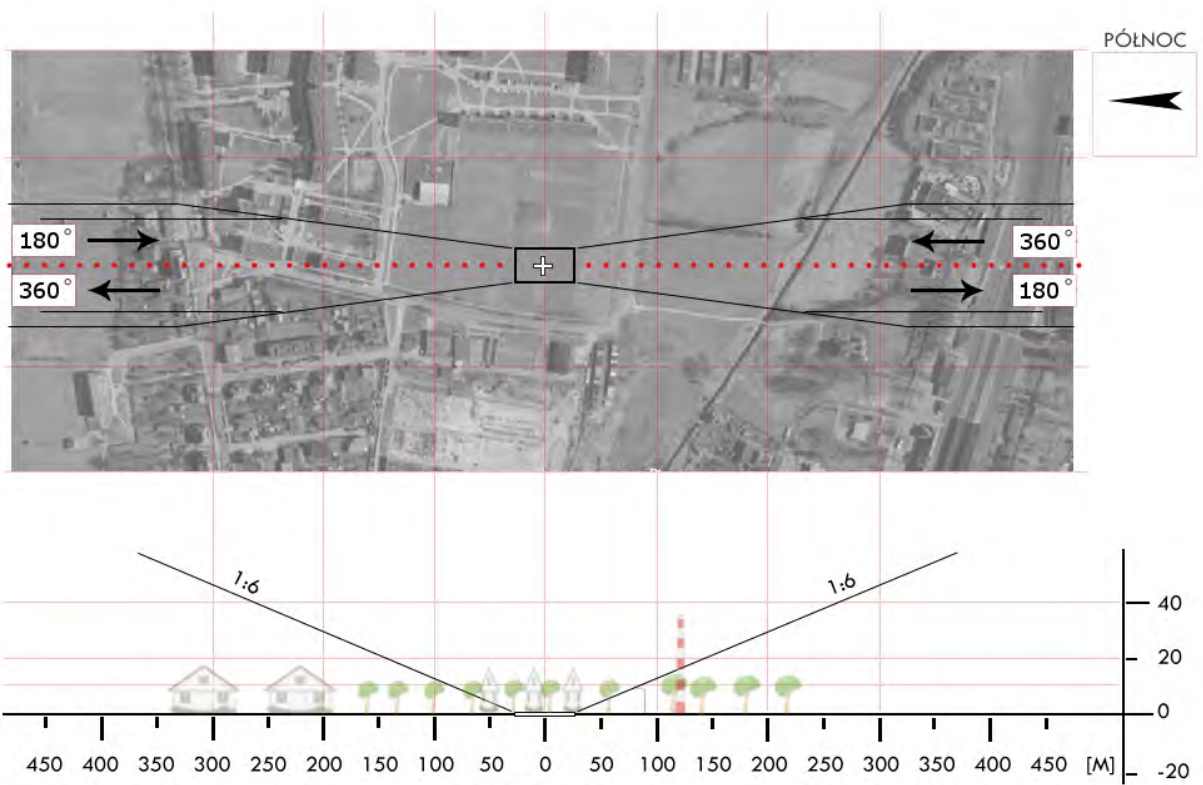


PÓLNOC

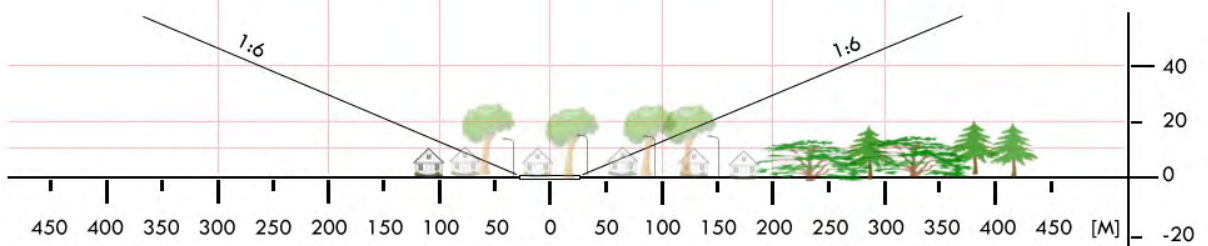
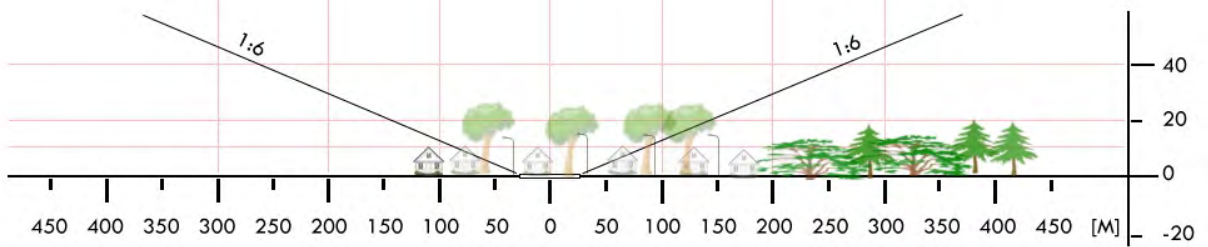


ZDR 06	Złocieniec / boisko*		Współrzędne geograficzne		53° 31,88' N 016° 01,27' E
	gm. Złocieniec		Wzniesienie nad poziom morza		439 ft
	pow. drawski				
	woj. zachodniopomorskie				
Stopień trudności		I			
Główny kierunek podejścia		180° / 360°		Światła podejścia	
Główny kierunek startu		180° / 360°		brak	
		FATO		TLOF	
Wymiary		25 x 50 m		10 x 10 m	
Rodzaj nawierzchni		trawa		trawa	
Oznakowanie		brak		brak	
Oświetlenie		brak		brak	
Oświetlenie przeszkód		brak			
Wskaźnik kierunku wiatru		brak			
Minimalne warunki atmosferyczne do startu i lądowania		Dzień		Noc	
		Widzialność		Widzialność	
		Pułap chmur		Podstawa chmur	
		1500 m		3000 m	
		500 ft		1200 ft	
<p>Stałe przeszkody:</p> <p>Bramki boiska na osi 100° ↔ 280°.</p> <p>Za W bramką drzewa wzdłuż jezdni o wysokości ok. 17m</p> <p>Za E bramką w odl. 110 m bloki mieszkalne o wysokości do 18m</p> <p>Wzdłuż S bocznej linii autowej boiska lampy do 8m wysokości.</p> <p>Kominy po ESE i S w odl 450m o wys. ok. 35m .</p>					
Ograniczenia lokalne:			Procedury specjalne:		
brak			Lądowanie w nocy przy asyście straży pożarnej		
			Zalecane: Cat. A, DH 180 ft IP 60 ft		
Administrator terenu		UMiG Złocieniec, tel. 94 3672 022			
Łączność radiotelefoniczna		169,000 MHz (kanał 39); 149,900 (kanał U02)			
Pomoc medyczna, nr tel.		PR Drawsko, tel. 94 3632665			
Straż Pożarna, nr tel.		PSP Drawsko, tel. 94 3632 062			
Policja, nr tel.		KPP Drawsko, tel. 94 3630511			
Służba ruchu lotniczego		Gdańsk INFO 127,175; Szczecin TWR 121,250 MHz			
Osłona meteorologiczna		Biuro Prognoz Okęcie, tel. 22 8460682, 22 6504485			
Zabezpieczenie terenu:					
Straż Pożarna, załoga HEMS					

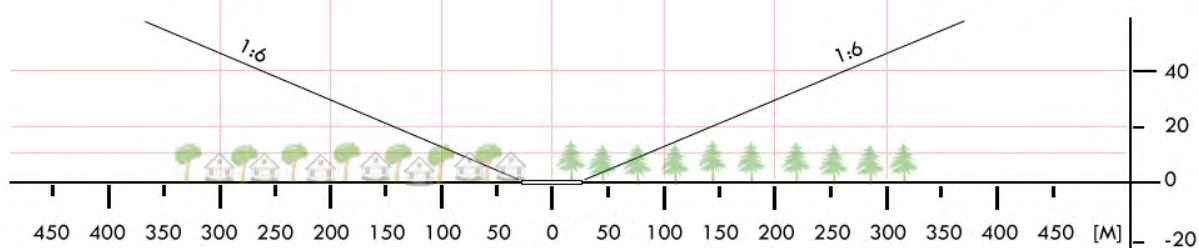
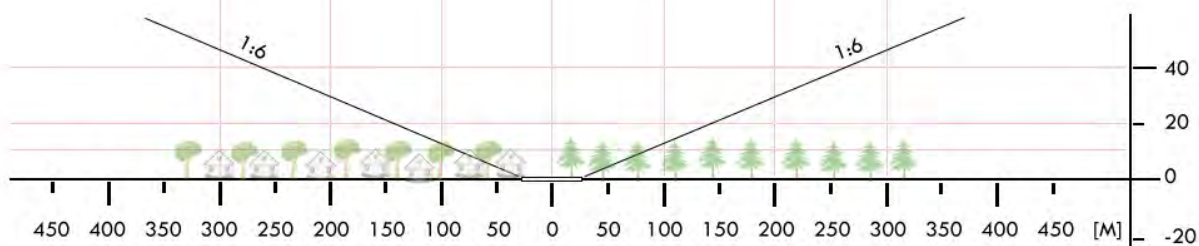
* Plac sportowy w osiedlu Czaplunieckim					



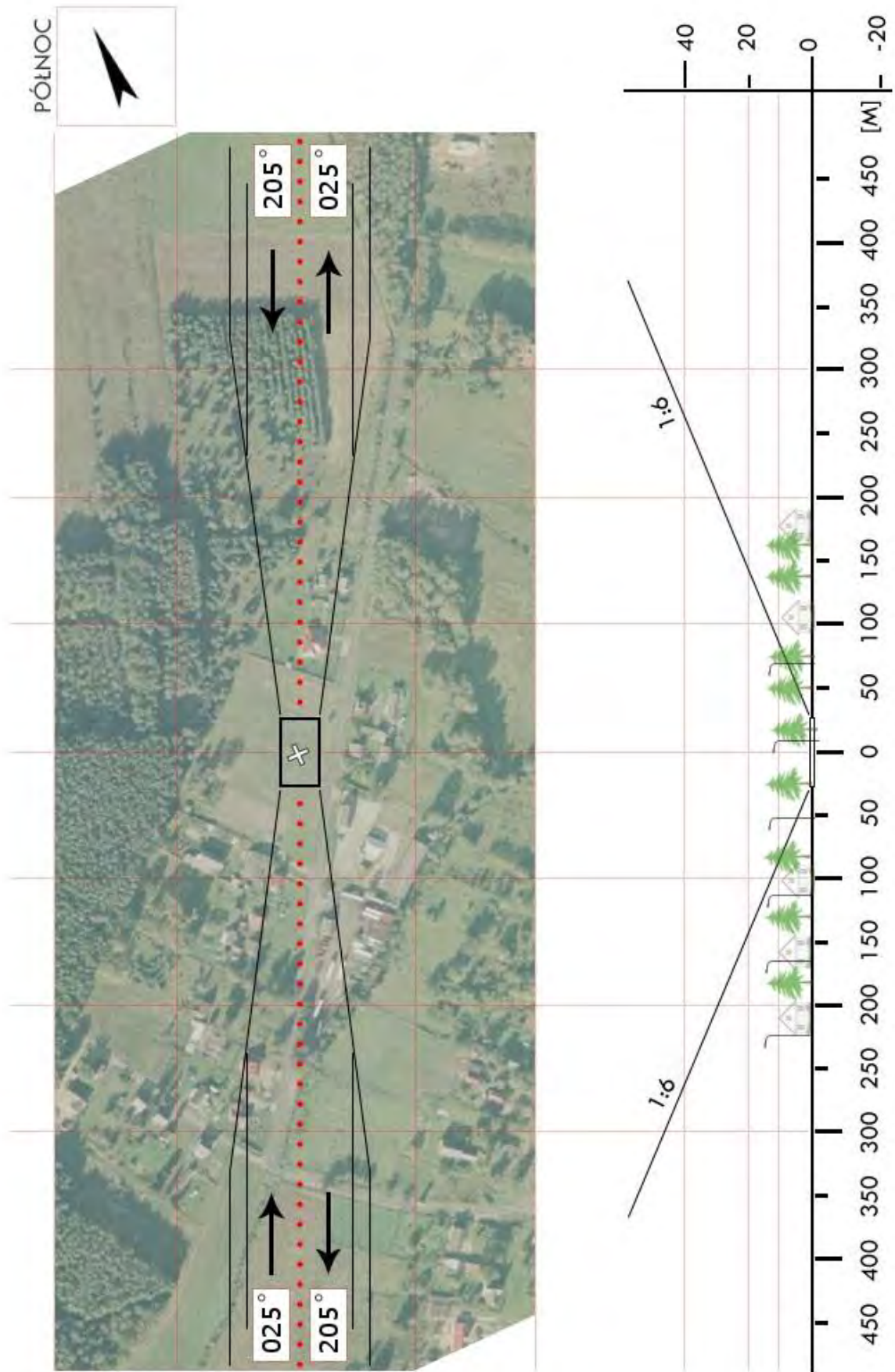
ZGL 2A	Modrzewie / boisko		Współrzędne geograficzne		53° 34,63' N 014° 45,80' E
	gm. Goleniów				
	pow. goleniowski		Wzniesienie nad poziom morza		19 ft
	woj. zachodniopomorskie				
Stopień trudności		I			
Główny kierunek podejścia		015° / 195°		Światła podejścia	
Główny kierunek startu		195° / 015°		brak	
		FATO		TLOF	
Wymiary		25 x 50 m		15 x 15 m	
Rodzaj nawierzchni		trawa		trawa	
Oznakowanie		brak		brak	
Oświetlenie		brak		brak	
Oświetlenie przeszkód		brak			
Wskaźnik kierunku wiatru		brak			
Minimalne warunki atmosferyczne do startu i lądowania		Dzień		Noc	
		Widzialność	1500 m	Widzialność	3000 m
		Pułap chmur	500 ft	Podstawa chmur	1200 ft
Stale przeszkody:					
1. Bramki na osi 185° <-> 005°					
2. Zabudowania, lampy i wysokie drzewa po E.					
3. Zabudowania wsi i linia energetyczna po S					
Ograniczenia lokalne:			Procedury specjalne:		
1. Praktyczna możliwość lądowania w sektorze 180°⇒025° z zachowaniem procedury Cat. A dla ograniczonego lądowiska.			Lądowanie w nocy przy asyście straży pożarnej		
Administrator terenu		UG Goleniów, tel. 91/4698267 (l. Taranożek)			
Łączność radiotelefoniczna		169,000 MHz (kanał 39); 149,900 (kanał U02)			
Pomoc medyczna, nr tel.		tel. 91 4182699			
Straż Pożarna, nr tel.		tel. 91 4317900			
Policja, nr tel.		tel. 91 4602511			
Służba ruchu lotniczego		Gdańsk INFO 127,150; Szczecin TWR 121,250 MHz			
Osłona meteorologiczna		Biuro Prognoz Szczecin Dąbie, tel. 91 4615599			
Zabezpieczenie terenu:					
Straż Pożarna, załoga HEMS					



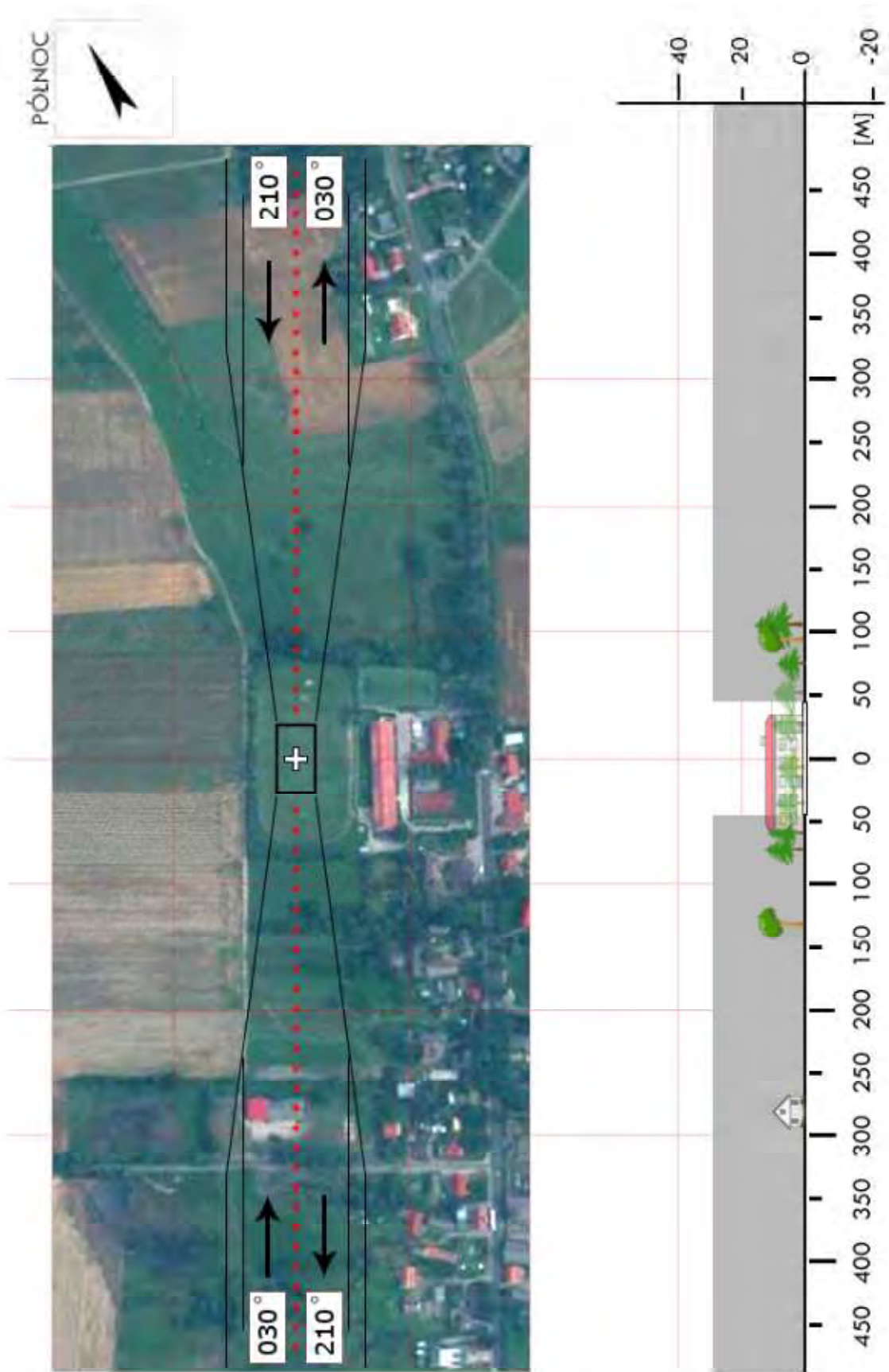
ZGL 2B	Wierzchosław / boisko		Współrzędne geograficzne		53° 38,23' N 014° 47,24' E
	gm. Goleniów		Wzniesienie nad poziom morza		75 ft
	pow. goleniowski				
	woj. zachodniopomorskie				
Stopień trudności		I			
Główny kierunek podejścia		110° / 290°		Światła podejścia	
Główny kierunek startu		110° / 290°		brak	
		FATO		TLOF	
Wymiary		25 x 50 m		15 x 15 m	
Rodzaj nawierzchni		trawa		trawa	
Oznakowanie		brak		brak	
Oświetlenie		brak		brak	
Oświetlenie przeszkód		brak			
Wskaźnik kierunku wiatru		brak			
Minimalne warunki atmosferyczne do startu i lądowania		Dzień		Noc	
		Widzialność		Widzialność	
		Pułap chmur		Podstawa chmur	
		1500 m		3000 m	
		500 ft		1200 ft	
Stale przeszkody:					
1. Bramki na osi 150° <-> 330°.					
2. Zabudowania wsi po W.					
3. Las o wysokości do 20m po S za boiskiem.					
4. Las o wysokości do 10m po E i N za boiskiem					
Ograniczenia lokalne:			Procedury specjalne:		
brak			Lądowanie w nocy przy asyście straży pożarnej		
			Cat. A / DH 120ft		
Administrator terenu		UG Goleniów, tel. 91 4698267 (l. Taranożek)			
Łączność radiotelefoniczna		169,000 MHz (kanał 39); 149,900 (kanał U02)			
Pomoc medyczna, nr tel.		tel. 91 4182699			
Straż Pożarna, nr tel.		tel. 91 4317900			
Policja, nr tel.		tel. 91 4602511			
Służba ruchu lotniczego		Gdańsk INFO 127,150; Szczecin TWR 121,250 MHz			
Osłona meteorologiczna		Biuro Prognoz Szczecin Dąbie, tel. 91 4615599			
Zabezpieczenie terenu:					
Straż Pożarna, załoga HEMS					



ZGL 2C	Żółwia Błoc / boisko		Współrzędne geograficzne	53° 36,01' N 014° 51,64' E	
	gm. Goleniów				
	pow. goleniowski		Wzniesienie nad poziom morza	92 ft	
	woj. zachodniopomorskie				
Stopień trudności		I			
Główny kierunek podejścia		025° / 205°	Światła podejścia		
Główny kierunek startu		205° / 025°	brak		
		FATO	TLOF		
Wymiary		25 x 50 m	15 x 15 m		
Rodzaj nawierzchni		trawa	trawa		
Oznakowanie		brak	brak		
Oświetlenie		brak	brak		
Oświetlenie przeszkód		brak			
Wskaźnik kierunku wiatru		brak			
Minimalne warunki atmosferyczne do startu i lądowania			Dzień	Noc	
		Widzialność	1500 m	Widzialność	3000 m
		Pułap chmur	500 ft	Podstawa chmur	1200 ft
Stale przeszkody: Bramki w osi 140°–320°; zabudowania po stronie SE; Linia energetyczna h=8m po stronie E od ścieżki podejścia; Las h=15m po stronie W i N					
Ograniczenia lokalne: CTR Goleniów		Procedury specjalne: Lądowanie w nocy przy asyście straży pożarnej Zalecana Cat. A / DH 140ft			
Administrator terenu		UG Goleniów, tel. 91 4698267			
Łączność radiotelefoniczna		169,000 MHz (kanał 39); 149,900 (kanał U02)			
Pomoc medyczna, nr tel.		tel. 91 4182699			
Straż Pożarna, nr tel.		tel. 91 4317900			
Policja, nr tel.		tel. 91 4602511			
Służba ruchu lotniczego		Gdańsk INFO 127,150MHz, Szczecin TWR 121,250			
Osłona meteorologiczna		Biuro Prognoz Dąbie, tel. 91 4615599			
Zabezpieczenie terenu: Straż Pożarna, załoga HEMS					




ZGL 03	Dębice / boisko		Współrzędne geograficzne	53° 32,28' N 015° 07,15' E	
	gm. Maszewo				
	pow. goleniowski		Wzniesienie nad poziom morza	238 ft	
	woj. zachodniopomorskie				
Stopień trudności		Wariant IIb			
Główny kierunek podejścia		210° / 030°	Światła podejścia		
Główny kierunek startu		030° / 210°	brak		
		FATO	TLOF		
Wymiary		25 x 50 m	10 x 10 m		
Rodzaj nawierzchni		trawa	trawa		
Oznakowanie		brak	brak		
Oświetlenie		brak	brak		
Oświetlenie przeszkód		brak			
Wskaźnik kierunku wiatru		brak			
Minimalne warunki atmosferyczne do startu i lądowania			Dzień	Noc	
		Widzialność	1500 m	Widzialność	3000 m
		Pułap chmur	500 ft	Podstawa chmur	1200 ft
Stale przeszkody: Drzewa h=8-18m na kierunku 180-090° w odległości 40-80m. Budynek szkoły z anteną i kominem h=15m na kierunku 120° w odległości 50m. Piłko chwyty za bramkami h 6m na kierunku 210 i 030° w odległości 55m.					
Ograniczenia lokalne: brak		Procedury specjalne: Cat. A			
Administrator terenu		Gmina Maszewo, tel. 91 402 3380			
Łączność radiotelefoniczna		169,000 MHz (kanał 39); 149,900 (kanał U02)			
Pomoc medyczna, nr tel.		CPR Szczecin, tel. 91 888 4311, -12			
Straż Pożarna, nr tel.		KP PSP Goleniów, tel. 91 431 7900, 91 432 1096			
Policja, nr tel.		KPP Goleniów, tel. 91 460 2511			
Służba ruchu lotniczego		Gdańsk INFO 127,150 MHz, tel. 58 340 7485			
Osłona meteorologiczna		IMGW Okęcie, tel. 22 846 0682, 22 569 4592			
Zabezpieczenie terenu: Straż Pożarna, załoga HEMS					

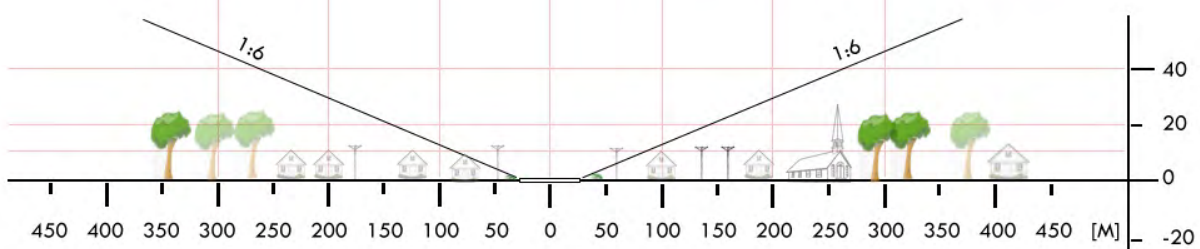
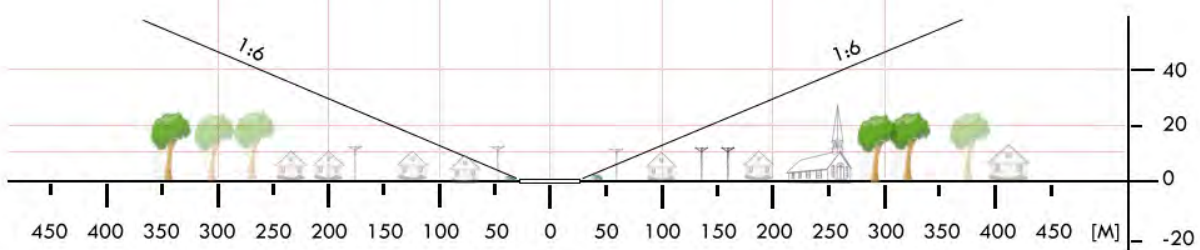
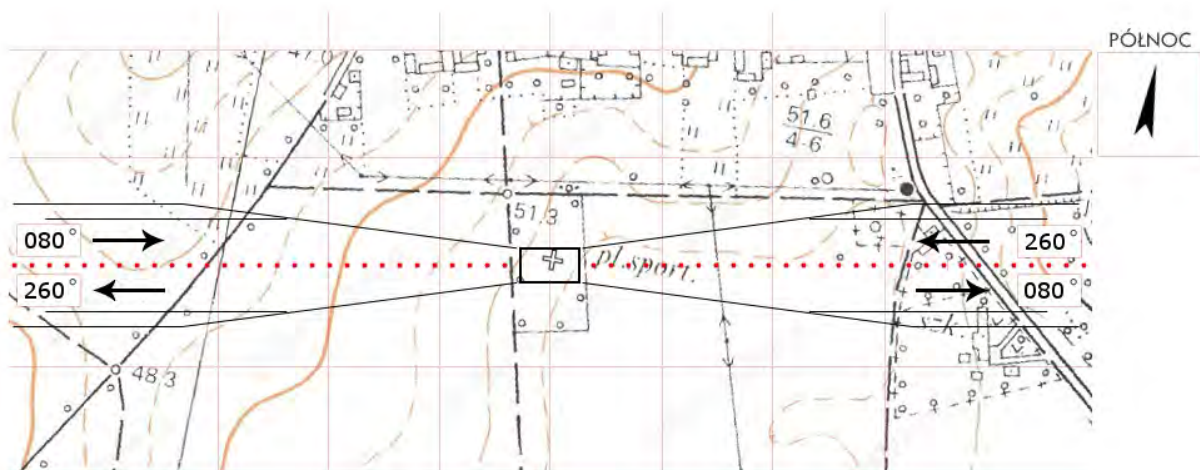


ZGL 04	Nowogard / boisko		Współrzędne geograficzne	53° 41,50' N 015° 07,25' E	
	gm. Nowogard				
	pow. goleniowski		Wzniesienie nad poziom morza	164 ft	
	woj. zachodniopomorskie				
Stopień trudności		Wariant IIb			
Główny kierunek podejścia		270° / 090°	Światła podejścia		
Główny kierunek startu		090° / 270°	brak		
		FATO	TLOF		
Wymiary		25 x 95 m	10 x 10 m		
Rodzaj nawierzchni		trawa	trawa		
Oznakowanie		brak	brak		
Oświetlenie		brak	brak		
Oświetlenie przeszkód		brak			
Wskaźnik kierunku wiatru		brak			
Minimalne warunki atmosferyczne do startu i lądowania			Dzień	Noc	
		Widzialność	1500 m	Widzialność	3000 m
		Pułap chmur	500 ft	Podstawa chmur	1200 ft
Stale przeszkody: Drzewa h=16-20m na kierunku 180-100° w odległości 40-110m. Kościół h=25m na kierunku 295° w odległości 120m. Garaże i budynki mieszkalne h=3-20m na kierunku 100-225° w odległości 50-250m. Latarnie oświetleniowe h=8m na kierunku 115-230° w odległości 40-90m.					
Ograniczenia lokalne: brak		Procedury specjalne: Cat. A			
Administrator terenu		Gmina Nowogard, tel. 91 392 6200, -01			
Łączność radiotelefoniczna		169,000 MHz (kanał 39); 149,900 (kanał U02)			
Pomoc medyczna, nr tel.		CPR Szczecin, tel. 91 888 4311, -12			
Straż Pożarna, nr tel.		KP PSP Goleniów, tel. 91 431 7900 i 91 432 1096			
Policja, nr tel.		KP Nowogard, tel. 91 579 2311			
Służba ruchu lotniczego		Gdańsk INFO 127,150 MHz, tel. 58 340 7748			
Osłona meteorologiczna		IMGW Okęcie, tel. 22 846 0682, 22 569 4592			
Zabezpieczenie terenu: Straż Pożarna, załoga HEMS					

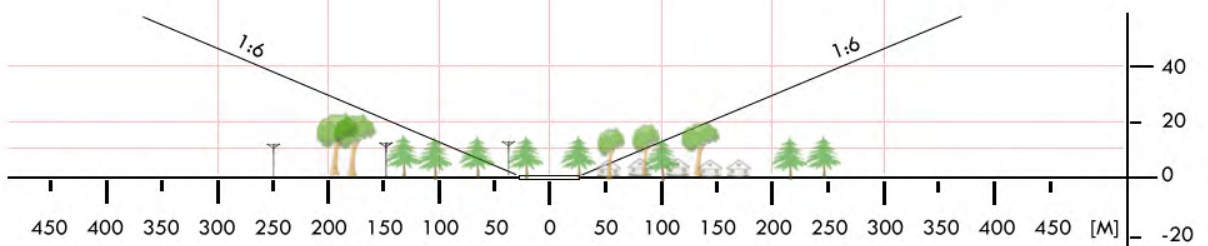
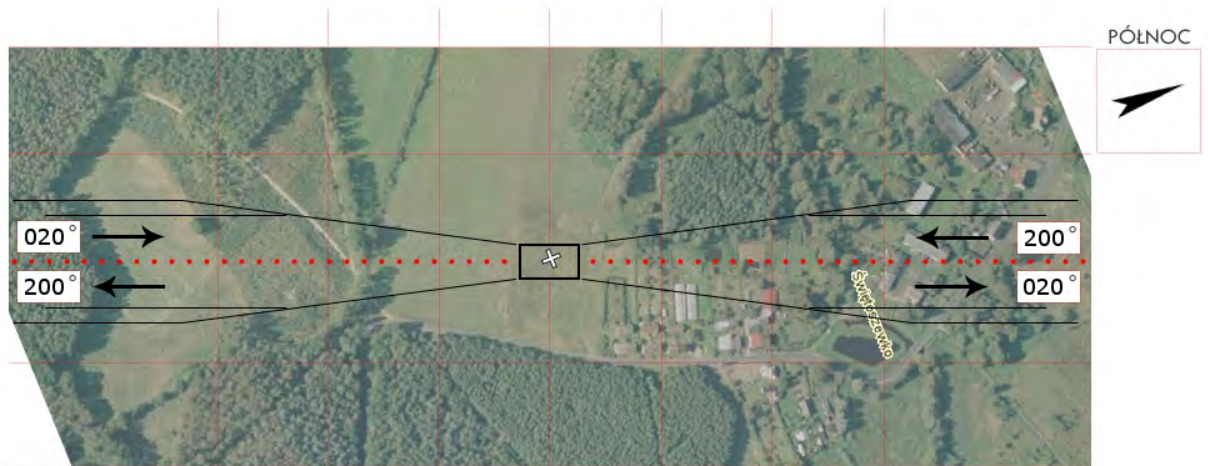
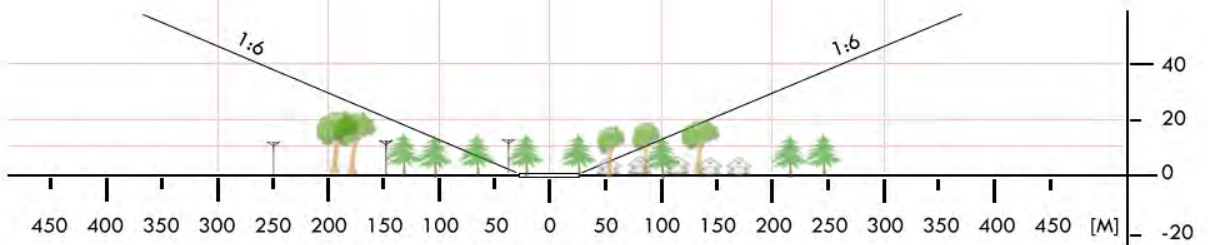
PÓLNOC



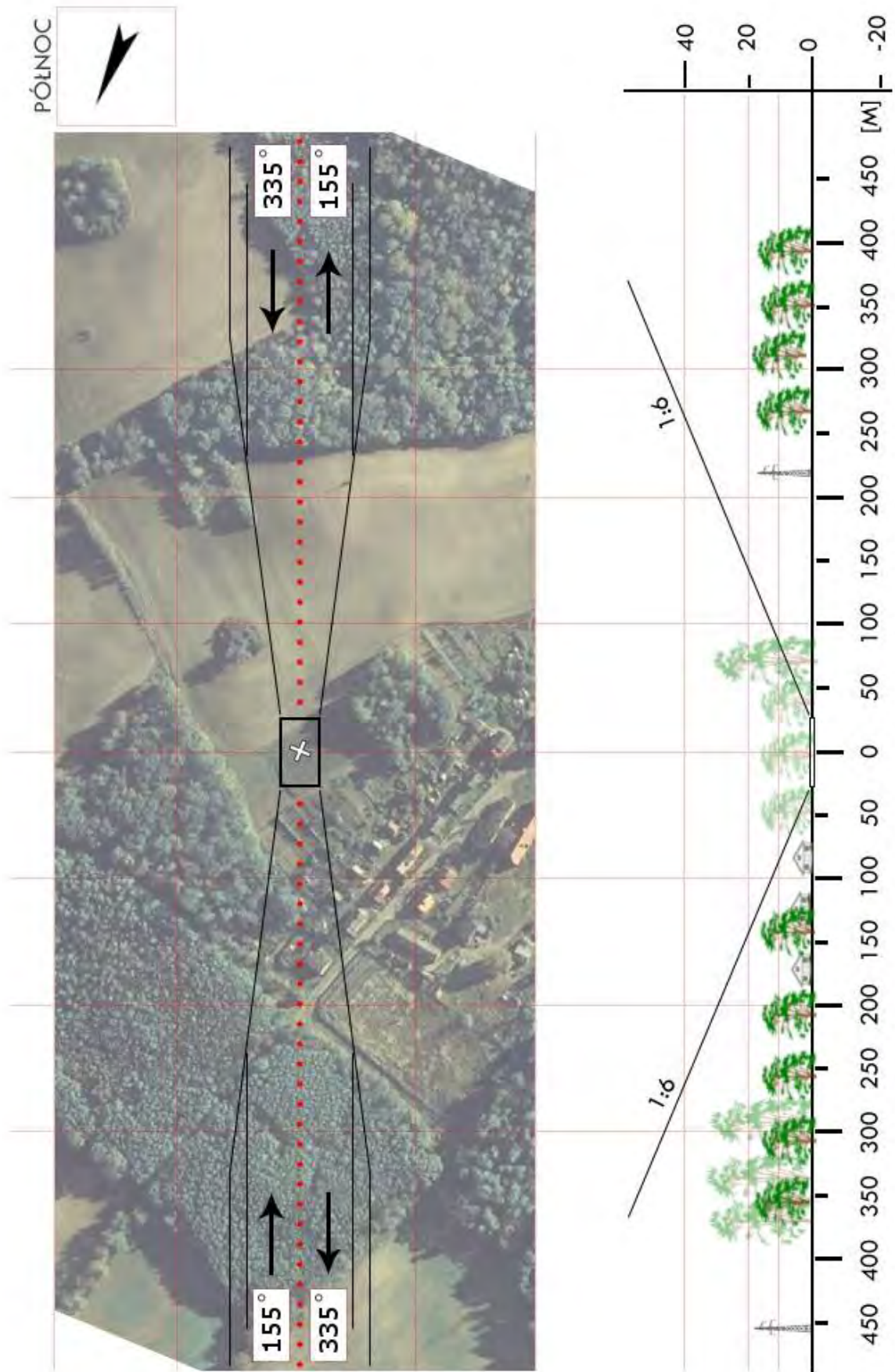
ZGL 05	Kościuszki / boisko		Współrzędne geograficzne		53° 39,03' N 015° 01,77' E
	gm. Osina		Wzniesienie nad poziom morza		173 ft
	pow. goleniowski				
	woj. zachodniopomorskie				
Stopień trudności		I			
Główny kierunek podejścia		260° / 080°		Światła podejścia	
Główny kierunek startu		260° / 080°		brak	
		FATO		TLOF	
Wymiary		25 x 50 m		15 x 15 m	
Rodzaj nawierzchni		trawa		trawa	
Oznakowanie		brak		brak	
Oświetlenie		brak		brak	
Oświetlenie przeszkód		brak			
Wskaźnik kierunku wiatru		brak			
Minimalne warunki atmosferyczne do startu i lądowania		Dzień		Noc	
		Widzialność		Widzialność	
		Pułap chmur		Podstawa chmur	
		1500 m		3000 m	
		500 ft		1200 ft	
<p>Stałe przeszkody:</p> <p>Bramki boiska na osi 350°↔ 170°</p> <p>Linia średniego napięcia po N o wys. ok. 10m w odl. 10m od granicy boiska;</p> <p>Linia średniego napięcia po E o wys. ok. 10m w odl. 100m od granicy boiska;</p> <p>Zabudowa wsi po N na osi W ↔ E w odl. 160m.</p> <p>Sektor południowy w zakresie 70°↔290° wolny od znaczących przeszkód.</p>					
Ograniczenia lokalne:			Procedury specjalne:		
brak			Lądowanie w nocy przy asyście straży pożarnej		
			Cat. A		
Administrator terenu		UG Osina, tel. 91 3911819 (Piotr Piwko)			
Łączność radiotelefoniczna		169,000 MHz (kanał 39); 149,900 (kanał U02)			
Pomoc medyczna, nr tel.		tel. 91 4182699			
Straż Pożarna, nr tel.		tel. 91 4317900			
Policja, nr tel.		tel. 91 4602511			
Służba ruchu lotniczego		Gdańsk INFO 127,150; Szczecin TWR 121,250 MHz			
Osłona meteorologiczna		Biuro prognoz Szczecin Dąbie, tel. 91 4615599			
<p>Zabezpieczenie terenu:</p> <p>Straż Pożarna, załoga HEMS</p>					



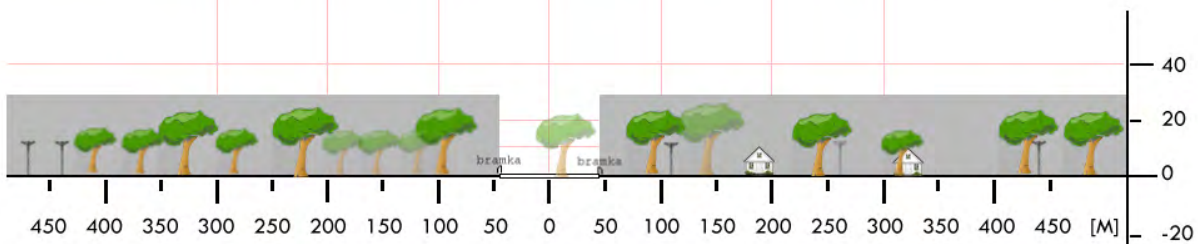
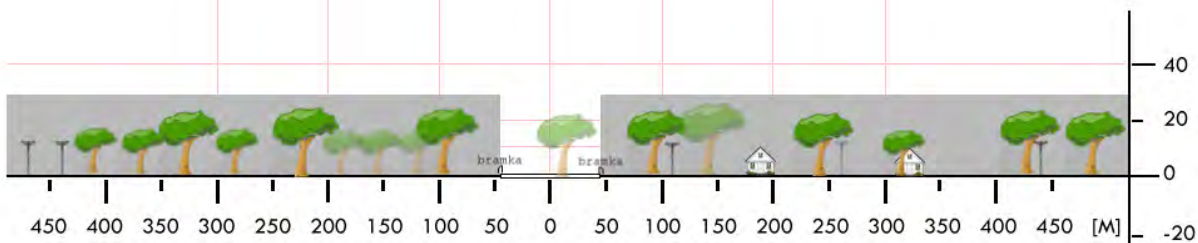
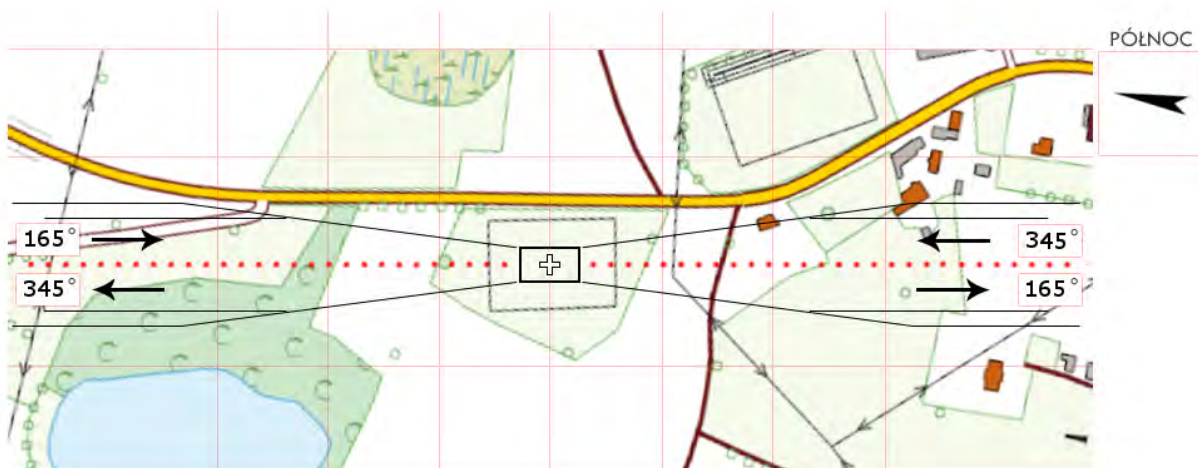
ZGL 06	Świątoszewko / boisko		Współrzędne geograficzne		53° 45,43' N 014° 53,56' E
	gm. Przybiernów		Wzniesienie nad poziom morza		101 ft
	pow. goleniowski				
	woj. zachodniopomorskie				
Stopień trudności		I			
Główny kierunek podejścia		020° / 200°		Światła podejścia	
Główny kierunek startu		200° / 020°		brak	
		FATO		TLOF	
Wymiary		25 x 50 m		15 x 15 m	
Rodzaj nawierzchni		trawa		trawa	
Oznakowanie		brak		brak	
Oświetlenie		brak		brak	
Oświetlenie przeszkód		brak			
Wskaźnik kierunku wiatru		brak			
Minimalne warunki atmosferyczne do startu i lądowania		Dzień		Noc	
		Widzialność	1500 m	Widzialność	3000 m
		Pułap chmur	500 ft	Podstawa chmur	1200 ft
Stale przeszkody: Bramki na osi 120°–300°; zabudowania po stronie NE; Linia energetyczna h=8m po stronie SW od ścieżki podejścia; Las h=15m na stronie E przy drodze Brzoza na wys. pola karnego przy W bramce za N linią autową.					
Ograniczenia lokalne: CTR Goleniów			Procedury specjalne: Lądowanie w nocy przy asyście straży pożarnej Zalecana Cat. A / DH 140ft		
Administrator terenu		UG Przybiernów, tel. 91 4667530			
Łączność radiotelefoniczna		169,000 MHz (kanał 39); 149,900 (kanał U02)			
Pomoc medyczna, nr tel.		tel. 91 4182699, 91 4186676			
Straż Pożarna, nr tel.		tel. 91 4317900			
Policja, nr tel.		tel. 91 4602511			
Służba ruchu lotniczego		Gdańsk INFO 127,150MHz, Szczecin TWR 121,250			
Osłona meteorologiczna		Biuro Prognoz Okęcie, tel. 22 8460682, 22 6504485			
Zabezpieczenie terenu: Straż Pożarna, załoga HEMS					



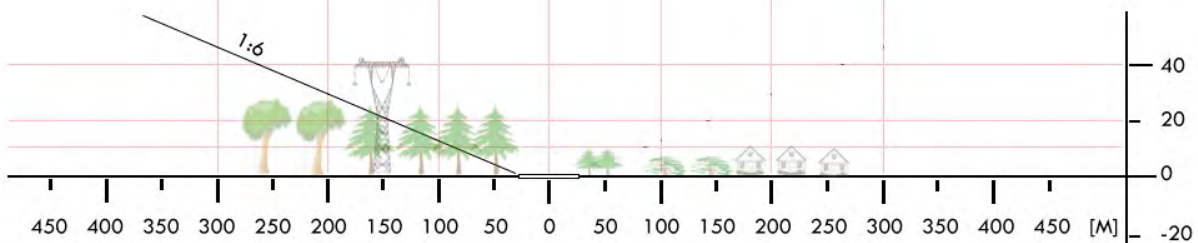
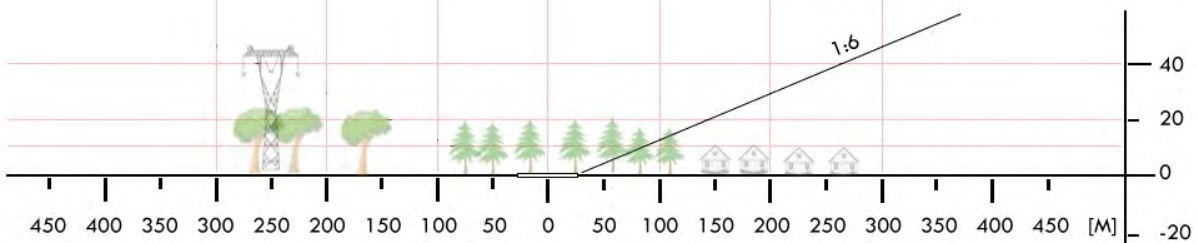
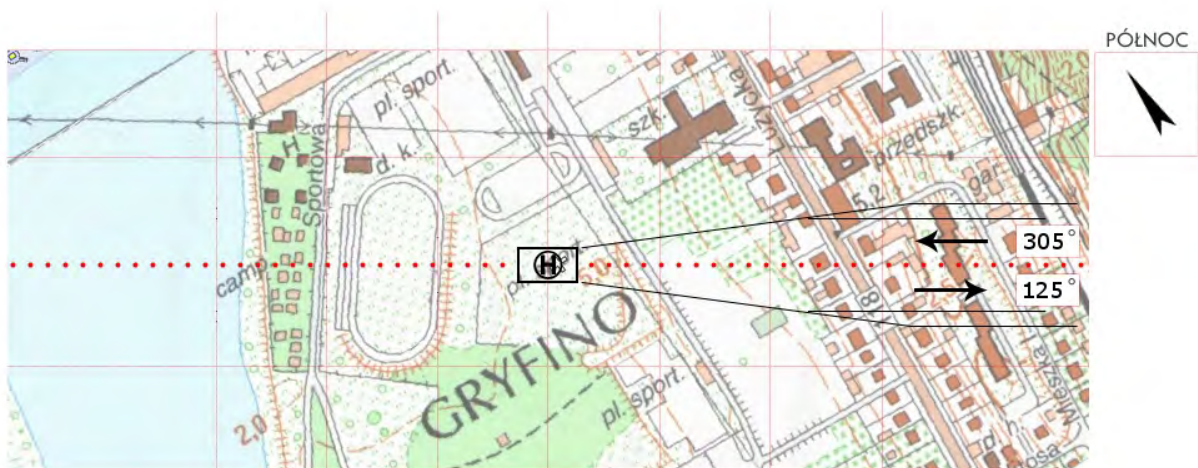
ZGR 2D	Radostów / boisko		Współrzędne geograficzne		52° 52,00' N 014° 13,97' E
	gm. Cedynia		Wzniesienie nad poziom morza		240 ft
	pow. gryfiński				
	woj. zachodniopomorskie				
Stopień trudności		I			
Główny kierunek podejścia		335° / 155°		Światła podejścia	
Główny kierunek startu		155° / 335°		brak	
		FATO		TLOF	
Wymiary		25 x 50 m		15 x 15 m	
Rodzaj nawierzchni		trawa		trawa	
Oznakowanie		brak		brak	
Oświetlenie		brak		brak	
Oświetlenie przeszkód		brak			
Wskaźnik kierunku wiatru		brak			
Minimalne warunki atmosferyczne do startu i lądowania		Dzień		Noc	
		Widzialność		Widzialność	
		Pułap chmur		Podstawa chmur	
		1500 m		3000 m	
		500 ft		1200 ft	
Stale przeszkody: Las h=15m na kier. S i N podłużnej osi boiska; Drzewa, budynki i linia energetyczna na kier. 290° (z zachowaniem ścieżki 1:6) Wysokie drzewo h=20m na kier. 120° w odległości 90m.					
Ograniczenia lokalne: brak			Procedury specjalne: Cat. A		
Administrator terenu		UG Cedynia			
Łączność radiotelefoniczna		169,000 MHz (kanał 39); 149,900 (kanał U02)			
Pomoc medyczna, nr tel.		tel. 91 414 3026			
Straż Pożarna, nr tel.		tel. 91 466 7180			
Policja, nr tel.		tel. 91 432 6811; 91 432 6813			
Służba ruchu lotniczego		Gdańsk INFO 127,150MHz, Szczecin TWR 121,250			
Osłona meteorologiczna		Biuro Prognoz Dąbie, 91 461 5599			
Zabezpieczenie terenu: Straż Pożarna, załoga HEMS					



ZGR 03	Chojna / boisko*		Współrzędne geograficzne	52° 58,28' N 014° 25,52' E	
	gm. Chojna				
	pow. gryfiński		Wzniesienie nad poziom morza	96 ft	
	woj. zachodniopomorskie				
Stopień trudności		Wariant IIb			
Główny kierunek podejścia		345° / 165°	Światła podejścia		
Główny kierunek startu		165° / 345°	brak		
		FATO	TLOF		
Wymiary		25 x 95 m	10 x 10 m		
Rodzaj nawierzchni		trawa	trawa		
Oznakowanie		brak	brak		
Oświetlenie		brak	brak		
Oświetlenie przeszkód		brak			
Wskaźnik kierunku wiatru		brak			
Minimalne warunki atmosferyczne do startu i lądowania			Dzień	Noc	
		Widzialność	1500 m	Widzialność	3000 m
		Pułap chmur	500 ft	Podstawa chmur	1200 ft
Stale przeszkody: Drzewa o wysokości 12-20m w odległości 65-100m na kierunku 305-215°. Linia SN o wysokości 12m usytuowana za drzewami w odległości 80m na kierunku 120-200°.					
Ograniczenia lokalne: brak		Procedury specjalne: Cat. A			
Administrator terenu		UG Chojna, tel. 695 330 240 (Jerzy Ostrowski)			
Łączność radiotelefoniczna		169,000 MHz (kanał 39); 149,900 (kanał U02)			
Pomoc medyczna, nr tel.		DM16-01 Szczecin, tel. 91 430 9231, 91 464 8684			
Straż Pożarna, nr tel.		PSP WSKR, tel. 91 480 8850			
Policja, nr tel.		KWP, Oficer dyż., tel. 91 821 8031			
Służba ruchu lotniczego		ATC lub FIS dla danej przestrzeni lub obszaru			
Osłona meteorologiczna		CBPL (IMGW) Warszawa, tel. 22 569 4592, -4584, 503 122 805			
Zabezpieczenie terenu: Straż Pożarna, załoga HEMS					
----- * Boisko treningowe MKS ODRA Chojna					

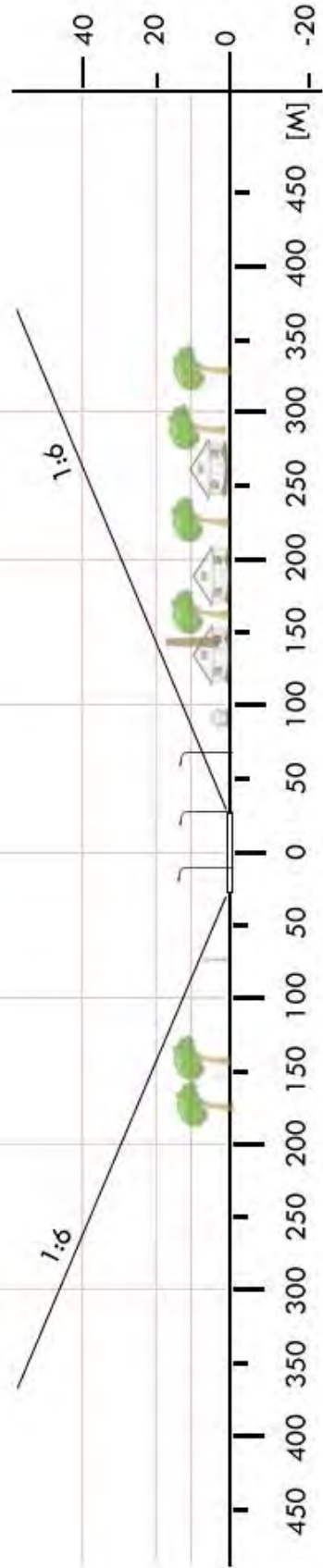
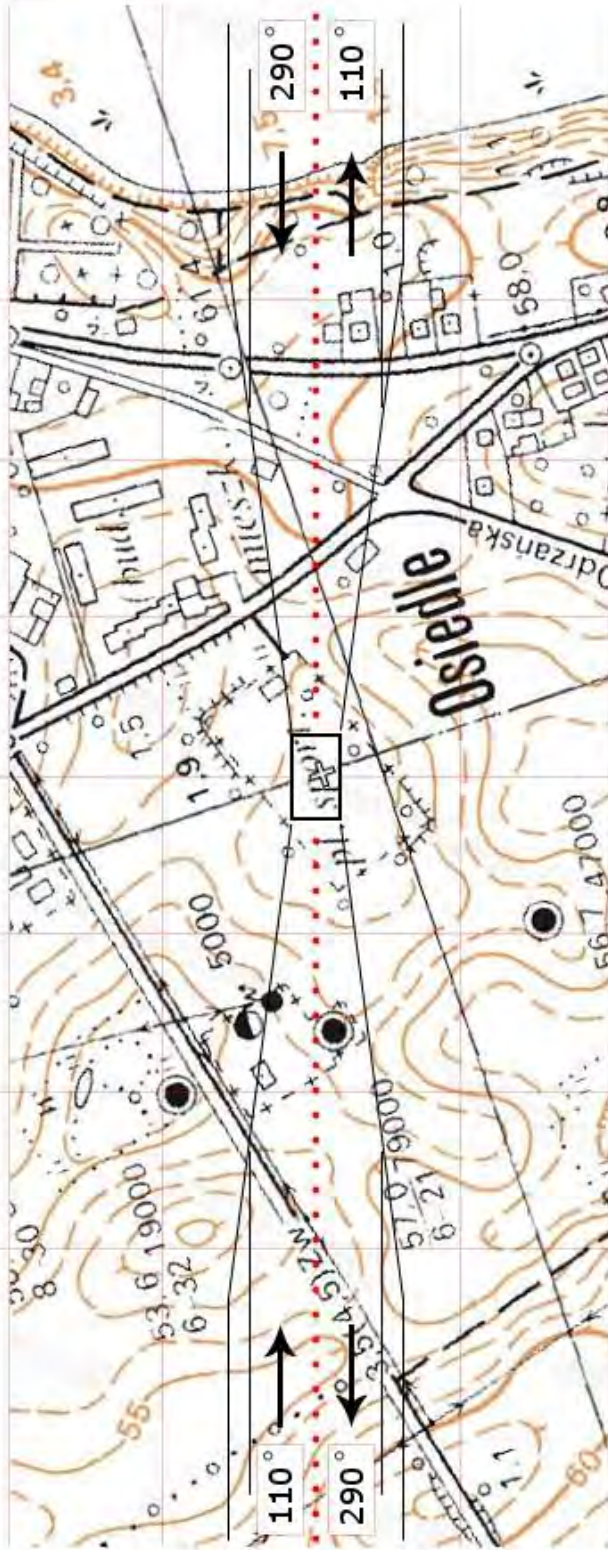


ZGR 04	Gryfino / stadion *		Współrzędne geograficzne		53° 14,82' N 014° 29,13' E	
	gm. Gryfino		Wzniesienie nad poziom morza		5 ft	
	pow. gryfiński					
	woj. zachodniopomorskie					
Stopień trudności		I				
Główny kierunek podejścia		090° / 305°		Światła podejścia		
Główny kierunek startu		125° / 270°		brak		
		FATO		TLOF		
Wymiary		25 x 50 m		15 x 15 m		
Rodzaj nawierzchni		trawa		trawa		
Oznakowanie		brak		brak		
Oświetlenie		brak		brak		
Oświetlenie przeszkód		brak				
Wskaźnik kierunku wiatru		brak				
Minimalne warunki atmosferyczne do startu i lądowania		Dzień		Noc		
		Widzialność	1500 m	Widzialność	3000 m	
		Pułap chmur	500 ft	Podstawa chmur	1200 ft	
<p>Stałe przeszkody:</p> <p>Latarnie uliczne do 10m po SE; Wysokie drzewa do 20m po SW; Płot oddzielający płytę główną ok. 7,5 m po NW; Lampy do 10 m po NE; Słup trakcji wysokiego napięcia o wys. 45 m na kierunku 330° w odległości 200m.</p>						
Ograniczenia lokalne: brak			Procedury specjalne: Cat. A			
Administrator terenu		OSiR, tel. 91 416 3011; 91 416 2011				
Łączność radiotelefoniczna		169,000 MHz (kanał 39); 149,900 (kanał U02)				
Pomoc medyczna, nr tel.		PR Gryfino, tel. 91 416 2233				
Straż Pożarna, nr tel.		KP PSP Gryfino, tel. 91 466 7180				
Policja, nr tel.		Dyżurny KPP Gryfino, tel. 91 4326 812				
Służba ruchu lotniczego		Gdańsk INFO 127,150MHz, tel.58 340 7485				
Osłona meteorologiczna		Biuro Prognoz Dąbie, tel. 91 461 5599				
<p>Zabezpieczenie terenu: Straż Pożarna, załoga HEMS</p> <p>-----</p> <p>* płyta boczna/treningowa stadionu</p>						

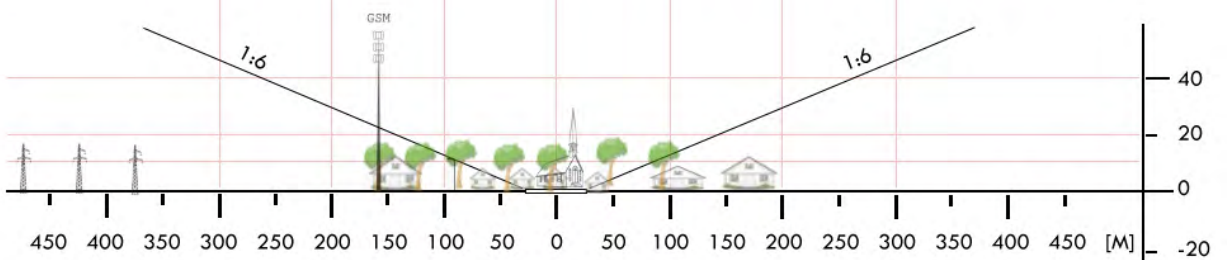
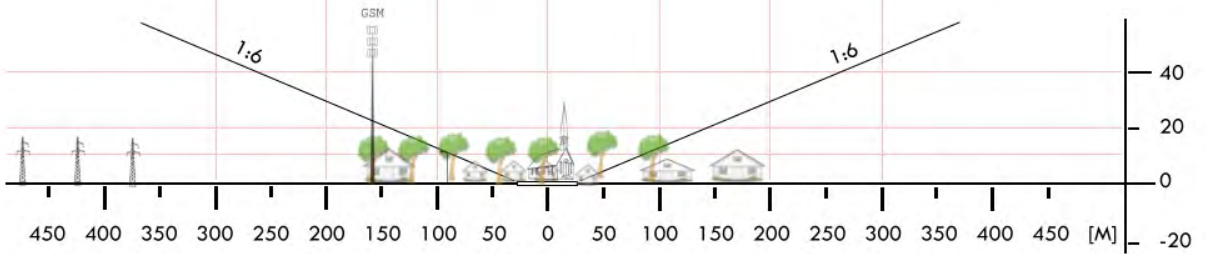


ZGR 6A	Moryń / boisko		Współrzędne geograficzne		52° 51,22' N 014° 23,60' E
	gm. Moryń		Wzniesienie nad poziom morza		175 ft
	pow. gryfiński				
	woj. zachodniopomorskie				
Stopień trudności		I			
Główny kierunek podejścia		110° / 290°		Światła podejścia	
Główny kierunek startu		290° / 110°		brak	
		FATO		TLOF	
Wymiary		25 x 50 m		15 x 15 m	
Rodzaj nawierzchni		trawa		trawa	
Oznakowanie		brak		brak	
Oświetlenie		brak		brak	
Oświetlenie przeszkód		brak			
Wskaźnik kierunku wiatru		brak			
Minimalne warunki atmosferyczne do startu i lądowania		Dzień		Noc	
		Widzialność		3000 m	
		Pułap chmur		1200 ft	
<p>Stałe przeszkody:</p> <p>Bramki na osi 070°-250°; słupy łapacza piłek za WSW bramką i budynek za ENE; Lampy h=12m na kier. N od osi gł. podejścia; Drzewa i budynki miasta na kier. E *kier. zapasowy 45°-225°</p>					
Ograniczenia lokalne: brak			Procedury specjalne: Lądowanie w nocy przy asyście straży pożarnej Cat. A		
Administrator terenu		UG Moryń, tel. 91 4667961, 91 4667950			
Łączność radiotelefoniczna		169,000 MHz (kanał 39); 149,900 (kanał U02)			
Pomoc medyczna, nr tel.		tel. 91 4143026			
Straż Pożarna, nr tel.		tel. 91 4667180			
Policja, nr tel.		tel. 91 4326811, 91 4326813			
Służba ruchu lotniczego		Gdańsk INFO 127,150MHz, Szczecin TWR 121,250			
Osłona meteorologiczna		Biuro Prognoz Dąbie, tel. 91 4615599			
Zabezpieczenie terenu: Straż Pożarna, załoga HEMS					

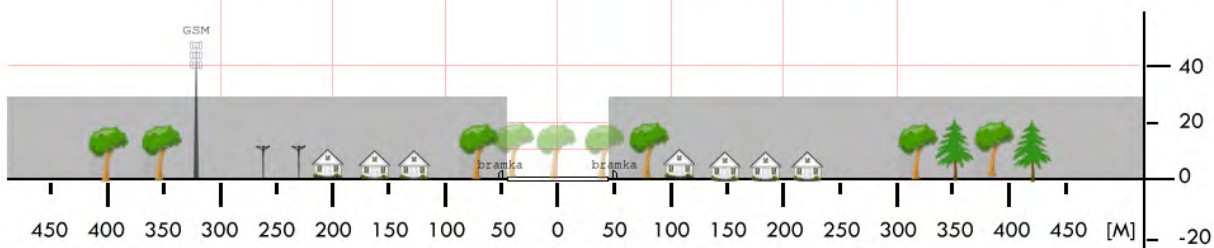
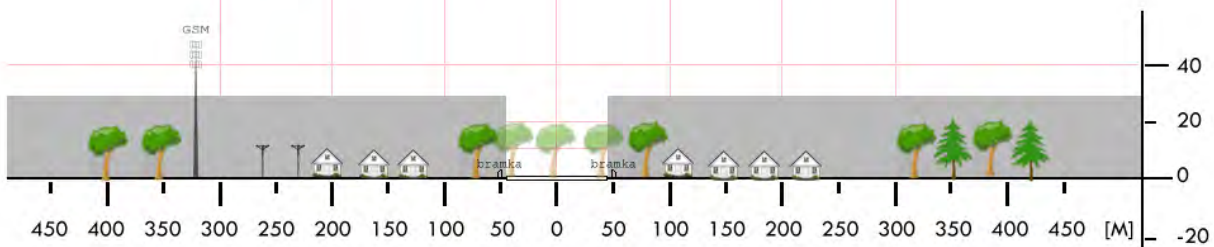
PÓLNOC



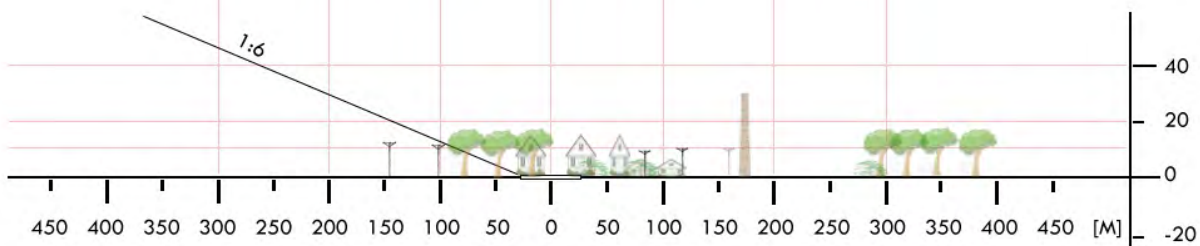
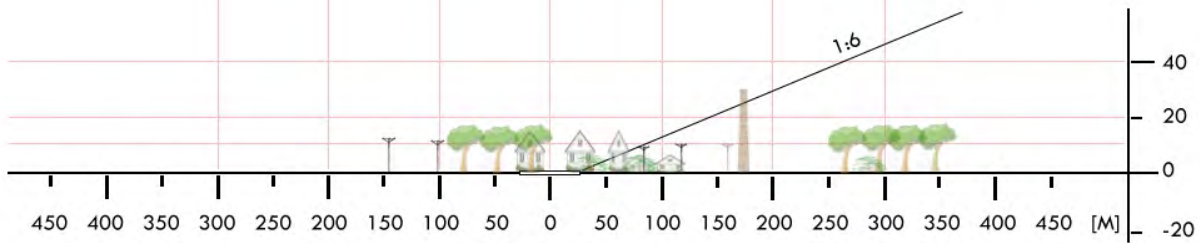
ZGR 07	Kołbacz / stadion		Współrzędne geograficzne		53° 18,08' N 014° 48,66' E
	gm. Stare Czarnowo		Wzniesienie nad poziom morza		58 ft
	pow. gryfiński				
	woj. zachodniopomorskie				
Stopień trudności		I			
Główny kierunek podejścia		360° / 180°		Światła podejścia	
Główny kierunek startu		180° / 360°		brak	
		FATO		TLOF	
Wymiary		25 x 50 m		15 x 15 m	
Rodzaj nawierzchni		trawa		trawa	
Oznakowanie		brak		brak	
Oświetlenie		brak		brak	
Oświetlenie przeszkód		brak			
Wskaźnik kierunku wiatru		brak			
Minimalne warunki atmosferyczne do startu i lądowania		Dzień		Noc	
		Widzialność		Widzialność	
		Pułap chmur		Podstawa chmur	
		1500 m		3000 m	
		500 ft		1200 ft	
Stale przeszkody: Maszt GSM h=60m po stronie W w odległości 200m; Trzy maszty za N bramką h=8m w odległości 55m od FATO; bramki w osi 180°-360°; Drzewa i lampy wzdłuż jezdni na kier. 360 ° z zachowaniem ścieżki 1:6; Drzewa i lampy wzdłuż jezdni h=12m na kier. 090°; Budynek hali na kier. SSW i bloki po str. S, drzewa, trybuny i lampy po str. W.					
Ograniczenia lokalne: brak			Procedury specjalne: Lądowanie w nocy przy asyście straży pożarnej Cat. A		
Administrator terenu		UG Stare Czarnowo, tel.91 3124131, 91 3124158			
Łączność radiotelefoniczna		169,000 MHz (kanał 39); 149,900 (kanał U02)			
Pomoc medyczna, nr tel.		tel. 91 4143026			
Straż Pożarna, nr tel.		tel. 91 4667180			
Policja, nr tel.		tel. 91 4326811, 91 4326813			
Służba ruchu lotniczego		Gdańsk INFO 127,150MHz, Szczecin TWR 121,250			
Osłona meteorologiczna		Biuro Prognoz Okęcie, tel. 22 8460682, 22 6504485			
Zabezpieczenie terenu: Straż Pożarna, załoga HEMS					



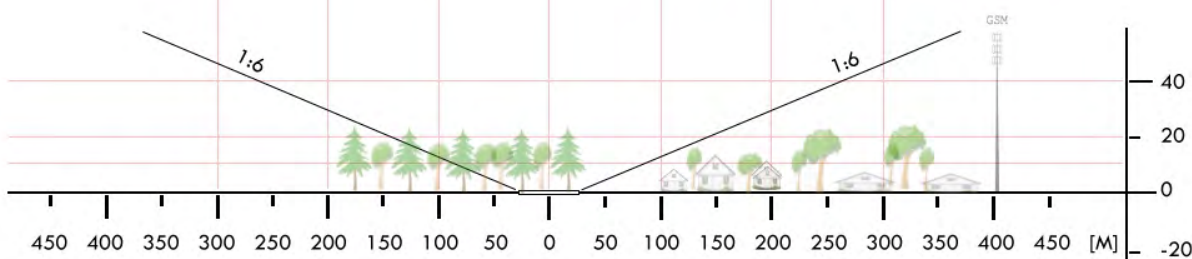
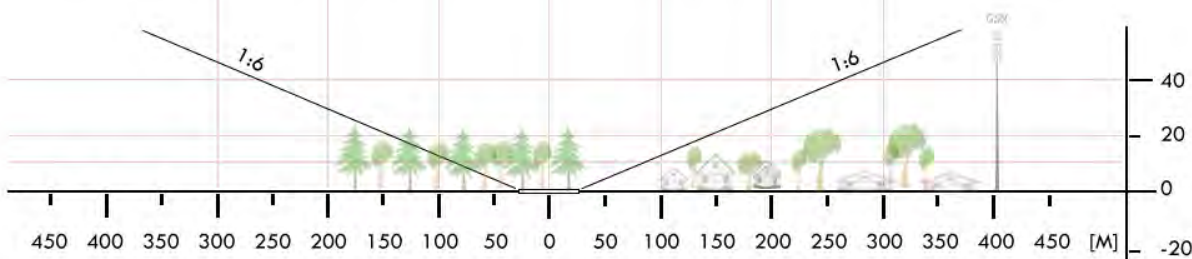
ZGR 09	Widuchowa / boisko		Współrzędne geograficzne	53° 07,27' N 014° 23,53' E	
	gm. Widuchowa				
	pow. gryfiński		Wzniesienie nad poziom morza	88 ft	
	woj. zachodniopomorskie				
Stopień trudności		Wariant IIb			
Główny kierunek podejścia		350° / 170°	Światła podejścia		
Główny kierunek startu		170° / 350°	brak		
		FATO	TLOF		
Wymiary		25 x 95 m	10 x 10 m		
Rodzaj nawierzchni		trawa	trawa		
Oznakowanie		brak	brak		
Oświetlenie		brak	brak		
Oświetlenie przeszkód		brak			
Wskaźnik kierunku wiatru		brak			
Minimalne warunki atmosferyczne do startu i lądowania			Dzień	Noc	
		Widzialność	1500 m	Widzialność	3000 m
		Pułap chmur	500 ft	Podstawa chmur	1200 ft
Stale przeszkody: Drzewa h=10-18m dookoła boiska w odl. 35-70m; Wieża GSM h=50m na kier. 028° w odl. 330m; Latarnia h=10m na kier. 082° w odl. 40m; N: linia energ. NN w odl. 220m					
Ograniczenia lokalne: Granica państwowa w odl. 750m		Procedury specjalne: Cat. A			
Administrator terenu		UG Widuchowa, tel. 91 416 7255 (Daniel Cieślak)			
Łączność radiotelefoniczna		169,000 MHz (kanał 39); 149,900 (kanał U02)			
Pomoc medyczna, nr tel.		DM16-01 Szczecin, tel. 91 430 9232, 91 464 8684			
Straż Pożarna, nr tel.		PSP WSKR, tel. 91 480 8850			
Policja, nr tel.		KWP, Oficer dyż., tel. 91 821 8031			
Służba ruchu lotniczego		ATC lub FIS dla danej przestrzeni lub obszaru			
Osłona meteorologiczna		IMGW Okęcie, tel. 22 846 0682, 22 569 4592			
Zabezpieczenie terenu: Straż Pożarna, załoga HEMS					



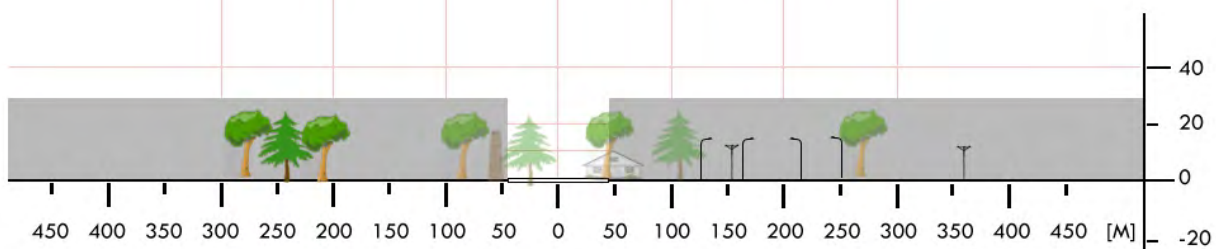
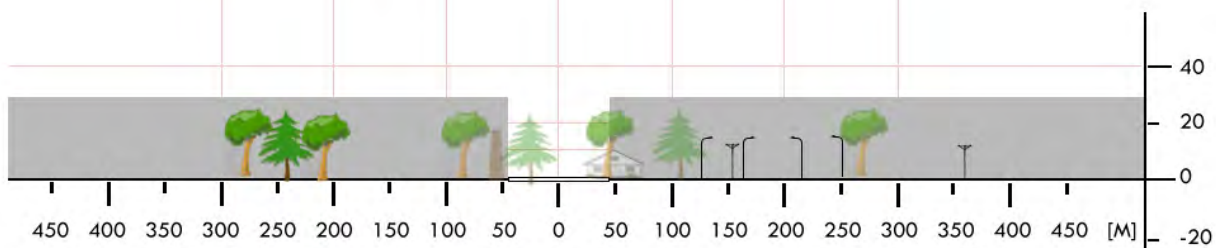
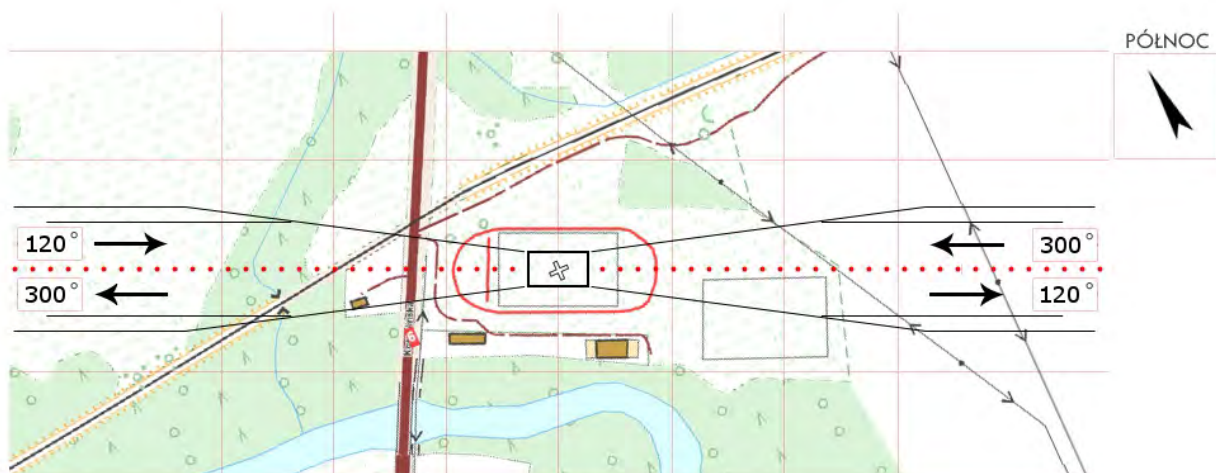
ZGY 01	Brojce / boisko		Współrzędne geograficzne		53° 57,06' N 015° 21,94' E		
	gm. Brojce		Wzniesienie nad poziom morza		94 ft		
	pow. gryficki						
	woj. zachodniopomorskie						
Stopień trudności		I					
Główny kierunek podejścia		090° / 255°		Światła podejścia			
Główny kierunek startu		075° / 270°		brak			
		FATO		TLOF			
Wymiary		25 x 50 m		15 x 15 m			
Rodzaj nawierzchni		trawa		trawa			
Oznakowanie		brak		brak			
Oświetlenie		brak		brak			
Oświetlenie przeszkód		brak					
Wskaźnik kierunku wiatru		brak					
Minimalne warunki atmosferyczne do startu i lądowania				Dzień		Noc	
		Widzialność		1500 m		Widzialność	3000 m
		Pułap chmur		500 ft		Podstawa chmur	1200 ft
Stale przeszkody: Słup energetyczny za bramką E w odległości 50m Kępa drzew h=15m za S linią boiska Maszt GSM h=45m na kier. 190 ° w odległości 350m Bramki boiska na osi 100°-180°, zabudowania-bloki po stronie N boiska							
Ograniczenia lokalne: brak			Procedury specjalne: Lądowanie w nocy przy asyście straży pożarnej Zalecana Cat. A / DH 180ft				
Administrator terenu		UG Brojce, tel. 91 3861194					
Łączność radiotelefoniczna		169,000 MHz (kanał 39); 149,900 (kanał U02)					
Pomoc medyczna, nr tel.		tel. 91 3843324					
Straż Pożarna, nr tel.		tel. 91 3847720					
Policja, nr tel.		tel. 91 3857511					
Służba ruchu lotniczego		Gdańsk INFO 127,150MHz, Szczecin TWR 121,250					
Osłona meteorologiczna		Biuro Prognoz Okęcie, tel. 22 8460682, 22 6504485					
Zabezpieczenie terenu: Straż Pożarna, załoga HEMS							



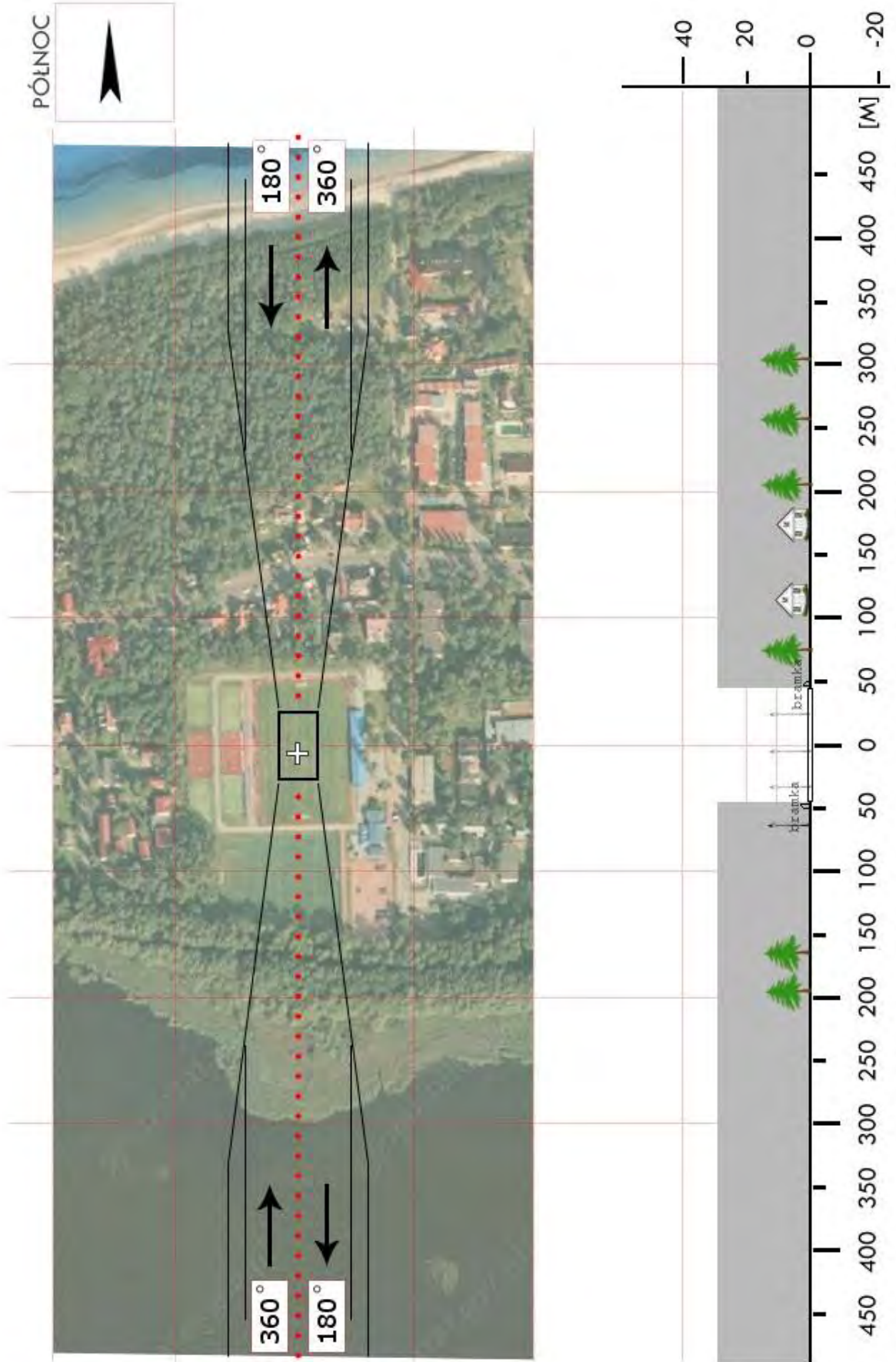
ZGY 03	Cerkwica / boisko		Współrzędne geograficzne		54° 00,58' N 015° 06,76' E
	gm. Karnice		Wzniesienie nad poziom morza		110 ft
	pow. gryficki				
	woj. zachodniopomorskie				
Stopień trudności		I			
Główny kierunek podejścia		340° / 160°		Światła podejścia	
Główny kierunek startu		160° / 340°		brak	
		FATO		TLOF	
Wymiary		25 x 50 m		15 x 15 m	
Rodzaj nawierzchni		trawa		trawa	
Oznakowanie		brak		brak	
Oświetlenie		brak		brak	
Oświetlenie przeszkód		brak			
Wskaźnik kierunku wiatru		brak			
Minimalne warunki atmosferyczne do startu i lądowania		Dzień		Noc	
		Widzialność		Widzialność	
		Pułap chmur		Podstawa chmur	
		1500 m		3000 m	
		500 ft		1200 ft	
<p>Stałe przeszkody:</p> <p>Zabudowania wsi i drzewa o wys. do 25m po S stronie boiska; Maszt GSM o wys. 60 m w odl. 400m na kierunku 125° (200 m E od osi podejścia); Sektor 320° → 120° wolny od przeszkód.</p>					
Ograniczenia lokalne:			Procedury specjalne:		
brak			Lądowanie w nocy przy asyście straży pożarnej		
			Cat. A		
Administrator terenu		Gmina Karnice, tel. 91 3877220			
Łączność radiotelefoniczna		169,000 MHz (kanał 39); 149,900 (kanał U02)			
Pomoc medyczna, nr tel.		tel. 91 3843324			
Straż Pożarna, nr tel.		tel. 91 3847720			
Policja, nr tel.		tel. 91 3857511			
Służba ruchu lotniczego		Gdańsk INFO 127,150; Szczecin TWR 121,250 MHz			
Osłona meteorologiczna		Biuro prognoz Szczecin Dąbie, tel. 91 4615599			
Zabezpieczenie terenu:					
Straż Pożarna					



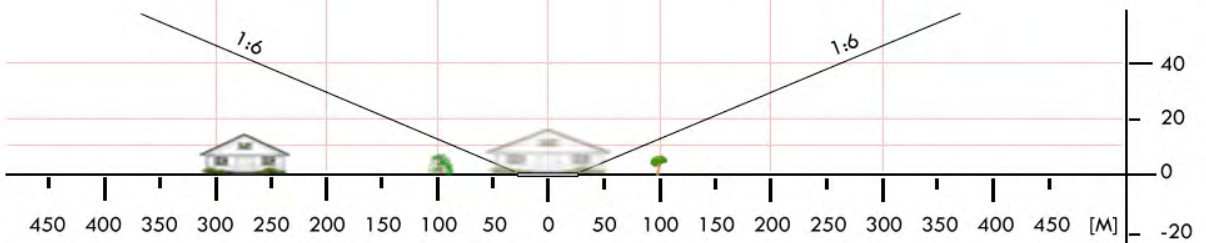
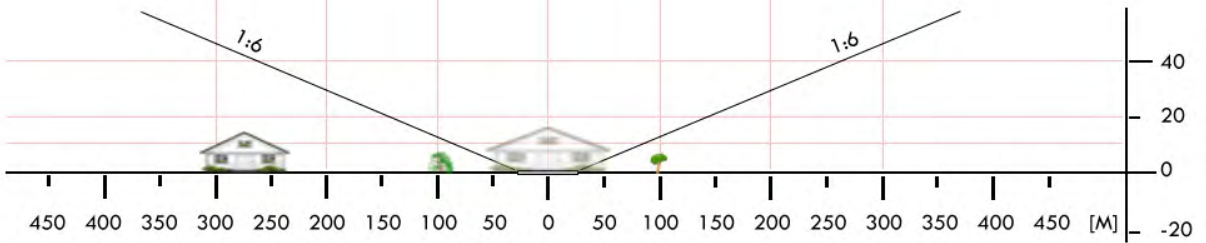
ZGY 04	Płoty / stadion		Współrzędne geograficzne	53° 48,47' N 015° 16,50' E	
	gm. Płoty				
	pow. gryficki		Wzniesienie nad poziom morza	110 ft	
	woj. zachodniopomorskie				
Stopień trudności		Wariant IIb			
Główny kierunek podejścia		120° / 300°	Światła podejścia		
Główny kierunek startu		300° / 120°	brak		
		FATO	TLOF		
Wymiary		50 x 100 m	10 x 10 m		
Rodzaj nawierzchni		trawa	trawa		
Oznakowanie		brak	brak		
Oświetlenie		brak	brak		
Oświetlenie przeszkód		brak			
Wskaźnik kierunku wiatru		brak			
Minimalne warunki atmosferyczne do startu i lądowania			Dzień	Noc	
		Widzialność	1500 m	Widzialność	3000 m
		Pałap chmur	500 ft	Podstawa chmur	1200 ft
Stale przeszkody: Słupy oświetleniowe h=11m na kier. 120° i 150° w odległości 70m; Drzewa h=25m na kier. 300° w odległości 80m; Komin h=15m na kier. 270° w odległości 60m.					
Ograniczenia lokalne: brak		Procedury specjalne: Lądowanie w nocy przy asyście straży pożarnej Cat. A			
Administrator terenu		UG Płoty, tel. 91 3851415			
Łączność radiotelefoniczna		169,000 MHz (kanał 39); 149,900 (kanał U02)			
Pomoc medyczna, nr tel.		PR Gryfice, tel. 91 3847720			
Straż Pożarna, nr tel.		KP PSP Gryfice, tel. 91 3847720			
Policja, nr tel.		KP Płoty, tel. 91 3851220			
Służba ruchu lotniczego		Gdańsk INFO 127,150MHz			
Osłona meteorologiczna		IMGW Wrocław, tel. 71 3200150			
Zabezpieczenie terenu: Straż Pożarna					



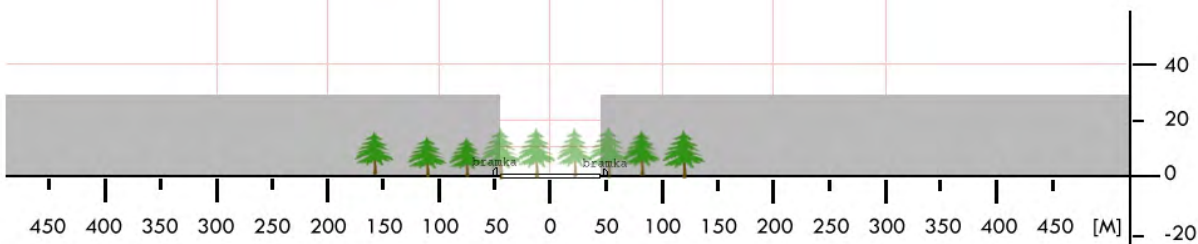
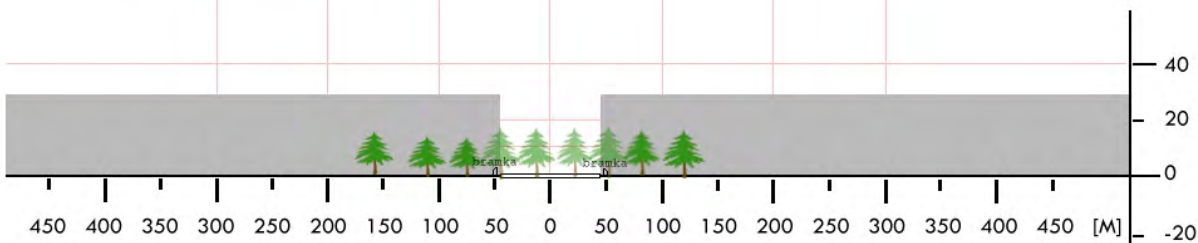
ZGY 7a	Niechorze / stadion		Współrzędne geograficzne	54° 05,70' N 015° 05,33' E	
	gm. Rewal				
	pow. gryficki		Wzniesienie nad poziom morza	7 ft	
	woj. zachodniopomorskie				
Stopień trudności		Wariant IIb			
Główny kierunek podejścia		180° / 360°	Światła podejścia		
Główny kierunek startu		360° / 180°	brak		
		FATO	TLOF		
Wymiary		25 x 95 m	15 x 15 m		
Rodzaj nawierzchni		trawa	trawa		
Oznakowanie		brak	brak		
Oświetlenie		brak	brak		
Oświetlenie przeszkód		brak			
Wskaźnik kierunku wiatru		brak			
Minimalne warunki atmosferyczne do startu i lądowania			Dzień	Noc	
		Widzialność	1500 m	Widzialność	3000 m
		Pułap chmur	500 ft	Podstawa chmur	1200 ft
Stale przeszkody: Drzewa h=15m na kier. 360° w odl. 10m od FATO; Lampy h=12m na kier. 360° w odl. 10m od FATO; Lampy h=25m po str. E i W w odl. 25m od FATO;					
Ograniczenia lokalne: brak		Procedury specjalne: Lądowanie w nocy przy asyście straży pożarnej Cat. A			
Administrator terenu		UG Rewal, tel. 91 3862624, 508270017			
Łączność radiotelefoniczna		169,000 MHz (kanał 39); 149,900 (kanał U02)			
Pomoc medyczna, nr tel.		PR Gryfice, tel. 91 3843324			
Straż Pożarna, nr tel.		KP PSP Gryfice, tel. 91 3847720			
Policja, nr tel.		KPP Gryfice, tel. 91 3857511			
Służba ruchu lotniczego		Gdańsk INFO 127,150MHz, tel.58 3407485			
Osłona meteorologiczna		IMGW Wrocław, tel. 71 3200150			
Zabezpieczenie terenu: Straż Pożarna, załoga HEMS					



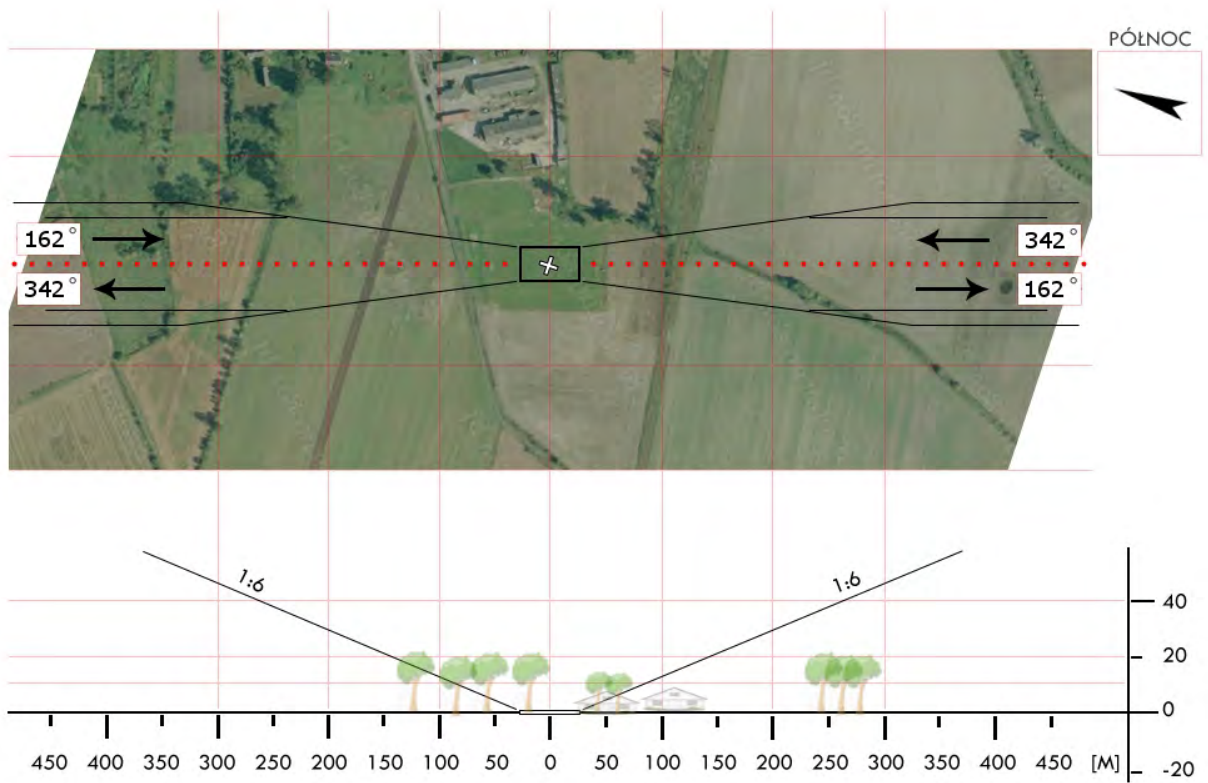
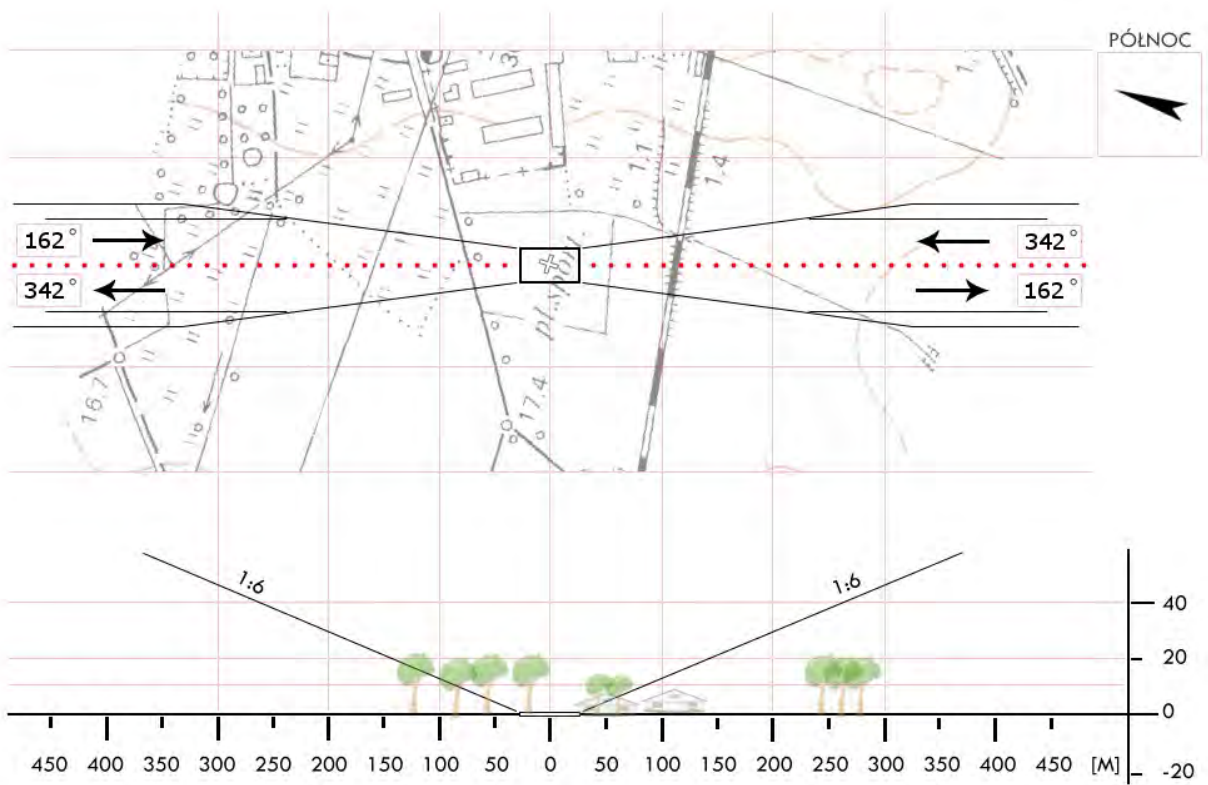
ZGY 08	Rogowo / plac przy „Fort Rogowo”		Współrzędne geograficzne		54° 08,92' N 015° 19,97' E	
	gm. Trzebiatów					
	pow. gryficki		Wzniesienie nad poziom morza		007 ft	
	woj. zachodniopomorskie					
Stopień trudności			I			
Główny kierunek podejścia			085° / 265°		Światła podejścia	
Główny kierunek startu			265° / 085°		brak	
			FATO		TLOF	
Wymiary			25 x 50 m		15 x 15 m	
Rodzaj nawierzchni			trawa		trawa	
Oznakowanie			brak		brak	
Oświetlenie			brak		brak	
Oświetlenie przeszkód			brak			
Wskaźnik kierunku wiatru			brak			
Minimalne warunki atmosferyczne do startu i lądowania			Dzień		Noc	
			Widzialność		3000 m	
			Pułap chmur		1200 ft	
<p>Stałe przeszkody:</p> <p>Drzewo h=7m na kier. 085° w odl. 60m od FATO; Budynek h=15m na kier. 265° w odl. 200m od FATO; Drzewa h=5m na kier. 265° w odl. 35m od FATO; Wiatraki na kier. S w odl. powyżej 600m od FATO</p>						
Ograniczenia lokalne: brak			Procedury specjalne: Lądowanie w nocy przy asyście straży pożarnej <p style="text-align: center;">Cat. A</p>			
Administrator terenu			UG Trzebiatów, tel. 91 3872984, 508 778 127			
Łączność radiotelefoniczna			169,000 MHz (kanał 39); 149,900 (kanał U02)			
Pomoc medyczna, nr tel.			PR Gryfice, tel. 91 3843324			
Straż Pożarna, nr tel.			KP PSP Gryfice, tel. 91 3847720			
Policja, nr tel.			KPP Gryfice, tel. 91 3857511			
Służba ruchu lotniczego			Gdańsk INFO 127,150MHz, tel. 58 3407485			
Osłona meteorologiczna			IMGW Wrocław, tel. 71 3200150			
Zabezpieczenie terenu: Straż Pożarna, załoga HEMS						



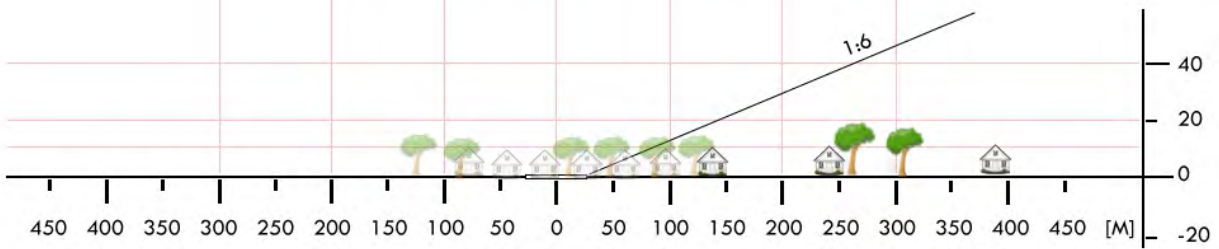
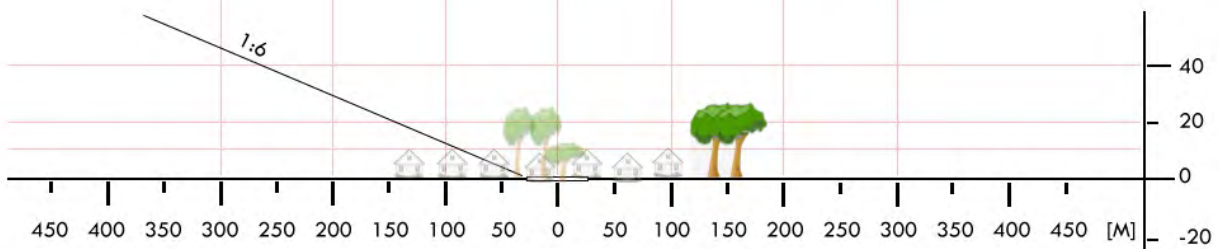
ZKA 1e	Międzywodzie / boisko		Współrzędne geograficzne	54° 00,04' N 014° 42,44' E
	gm. Dziwnów			
	pow. kamieński		Wzniesienie nad poziom morza	005 ft
	woj. zachodniopomorskie			
Stopień trudności	Wariant IIb			
Główny kierunek podejścia	165° / 345°		Światła podejścia	
Główny kierunek startu	345° / 165°		brak	
	FATO		TLOF	
Wymiary	25 x 95 m		15 x 15 m	
Rodzaj nawierzchni	trawa		trawa	
Oznakowanie	brak		brak	
Oświetlenie	brak		brak	
Oświetlenie przeszkód	brak			
Wskaźnik kierunku wiatru	brak			
Minimalne warunki atmosferyczne do startu i lądowania		Dzień		Noc
	Widzialność	1500 m	Widzialność	3000 m
	Pułap chmur	500 ft	Podstawa chmur	1200 ft
<p>Stałe przeszkody:</p> <p>Drzewa h=15m na kier. 165° w odl. 15m od FATO;</p> <p>Drzewa h=10m na kier. 345° w odl. 20m od FATO;</p> <p>Drzewa h=15m po str. E i W w odl. 20m od FATO</p>				
Ograniczenia lokalne: brak		<p>Procedury specjalne:</p> <p>Lądowanie w nocy przy asyście straży pożarnej</p> <p style="text-align: center;">Cat. A</p>		
Administrator terenu	UM Dziwnów, tel. 91 3275163, 604 894 833			
Łączność radiotelefoniczna	169,000 MHz (kanał 39); 149,900 (kanał U02)			
Pomoc medyczna, nr tel.	PR Kamień Pomorski, tel. 91 3820693			
Straż Pożarna, nr tel.	KP PSP Kamień Pomorski, tel. 91 3275610			
Policja, nr tel.	KPP Kamień Pomorski, tel. 91 3825511			
Służba ruchu lotniczego	Gdańsk INFO 127,150MHz, tel. 58 3407485			
Osłona meteorologiczna	IMGW Wrocław, tel. 71 3200150			
<p>Zabezpieczenie terenu:</p> <p>Straż Pożarna, załoga HEMS</p>				



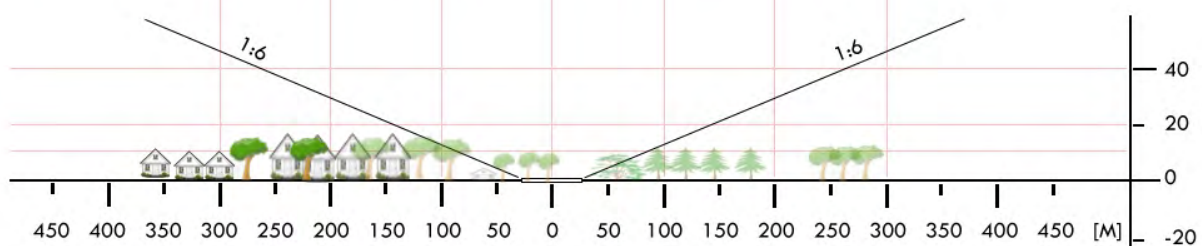
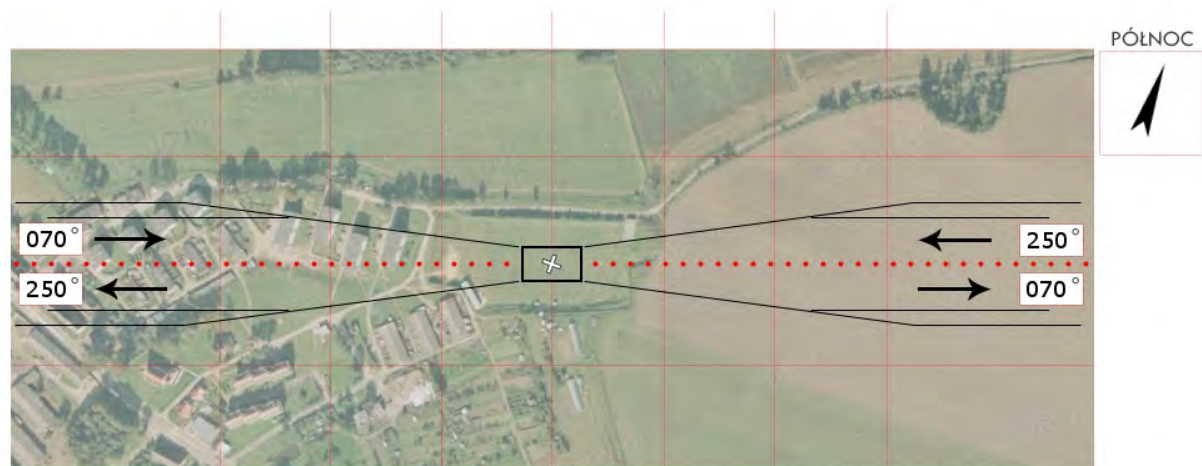
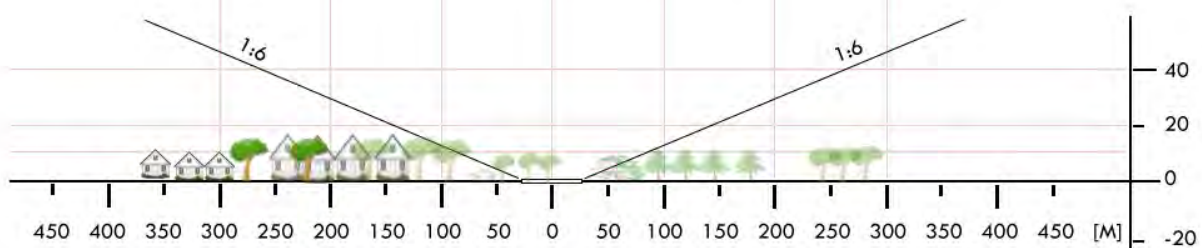
ZKA 02	Kretlewo / boisko		Współrzędne geograficzne		53° 49,42' N 014° 53,49' E
	gm. Golczewo		Wzniesienie nad poziom morza		55 ft
	pow. kamieński				
	woj. zachodniopomorskie				
Stopień trudności		I			
Główny kierunek podejścia		342° / 162°		Światła podejścia	
Główny kierunek startu		342° / 162°		brak	
		FATO		TLOF	
Wymiary		25 x 50 m		15 x 15 m	
Rodzaj nawierzchni		trawa		trawa	
Oznakowanie		brak		brak	
Oświetlenie		brak		brak	
Oświetlenie przeszkód		brak			
Wskaźnik kierunku wiatru		brak			
Minimalne warunki atmosferyczne do startu i lądowania		Dzień		Noc	
		Widzialność	1500 m	Widzialność	3000 m
		Pułap chmur	500 ft	Podstawa chmur	1200 ft
<p>Stałe przeszkody: Bramki boiska na osi 342°↔162° Zabudowania wsi po E stronie boiska. Kępa drzew o wys. do 25m w odl. 50m na kierunku 115° Sektor 150°→080° wolny od przeszkód.</p>					
Ograniczenia lokalne: brak			Procedury specjalne: Lądowanie w nocy przy asyście straży pożarnej Cat. A		
Administrator terenu		UG Golczewo, tel. 91 3225137 (D. Niemczycki)			
Łączność radiotelefoniczna		169,000 MHz (kanał 39); 149,900 (kanał U02)			
Pomoc medyczna, nr tel.		tel. 91 3820693			
Straż Pożarna, nr tel.		tel. 91 3275627			
Policja, nr tel.		tel. 91 38257511			
Służba ruchu lotniczego		Gdańsk INFO 127,150; Szczecin TWR 121,250 MHz			
Osłona meteorologiczna		Biuro prognoz Szczecin Dąbie, tel. 91 4615599			
Zabezpieczenie terenu: Straż Pożarna, załoga HEMS					



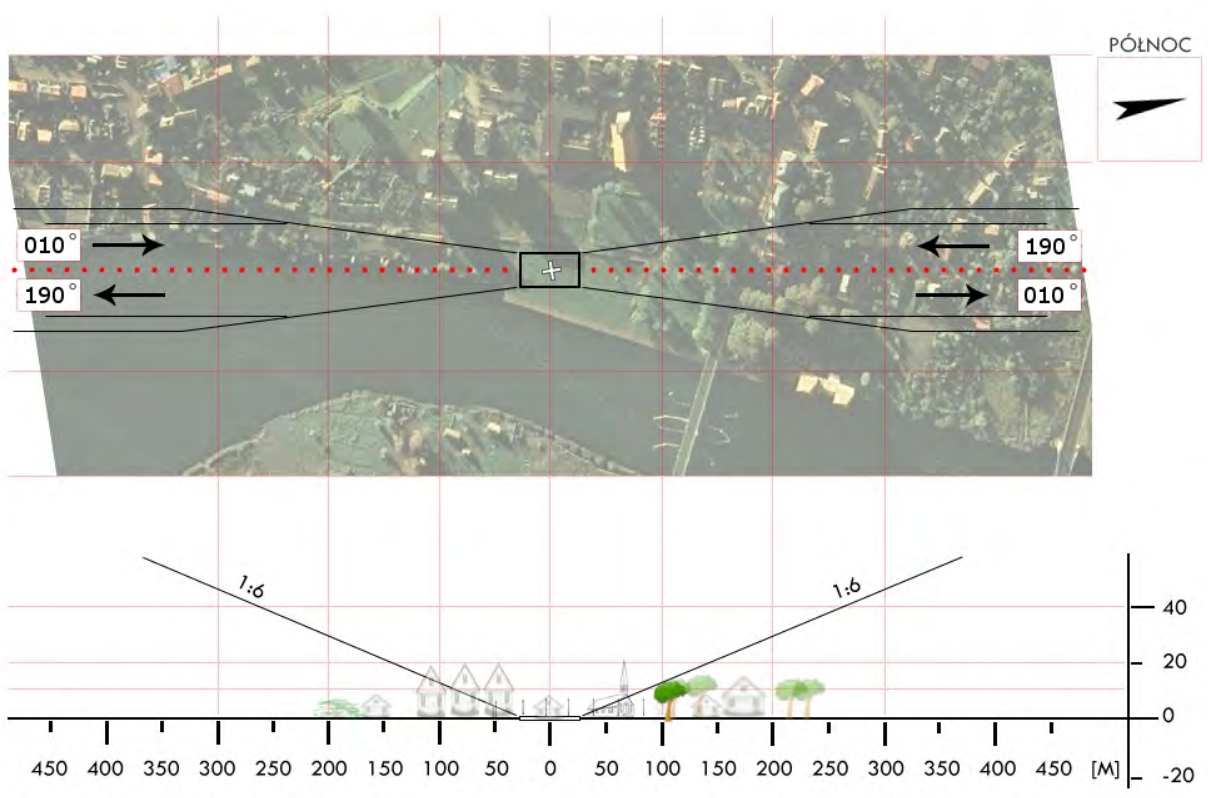
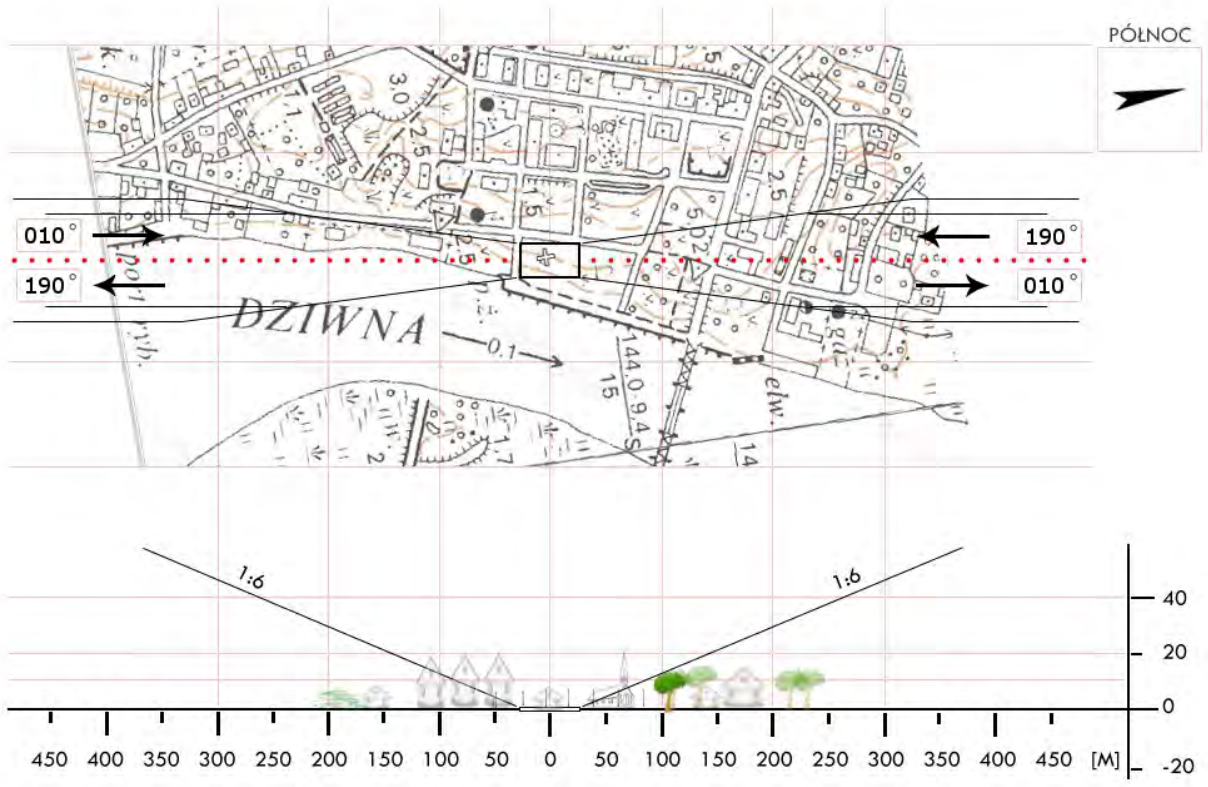
ZKA 03	Kamień Pomorski / stadion		Współrzędne geograficzne		53° 57,75' N 014° 46,33' E	
	gm. Kamień Pomorski					
	pow. kamieński		Wzniesienie nad poziom morza		15 ft	
	woj. zachodniopomorskie					
Stopień trudności			I			
Główny kierunek podejścia			020° / 220°		Światła podejścia	
Główny kierunek startu			200° / 040°		brak	
			FATO		TLOF	
Wymiary			25 x 50 m		10 x 10 m	
Rodzaj nawierzchni			trawa		trawa	
Oznakowanie			brak		brak	
Oświetlenie			brak		brak	
Oświetlenie przeszkód			brak			
Wskaźnik kierunku wiatru			brak			
Minimalne warunki atmosferyczne do startu i lądowania			Dzień		Noc	
			Widzialność		3000 m	
			Pułap chmur		1200 ft	
Stale przeszkody: Drzewa h=20m na kier. 010° w odl. 100m; Trybuny i drzewa po str. W; Zabudowania miasta i lampy po str. E						
Ograniczenia lokalne: brak			Procedury specjalne: Lądowanie w nocy przy asyście straży pożarnej Cat. A VTOL(3) DH220ft			
Administrator terenu			UM Kamień Pomorski, tel. 91 3821142			
Łączność radiotelefoniczna			169,000 MHz (kanał 39); 149,900 (kanał U02)			
Pomoc medyczna, nr tel.			PR tel. 91 3820693			
Straż Pożarna, nr tel.			KP PSP, tel. 91 3275628			
Policja, nr tel.			KPP, tel. 91 3825511			
Służba ruchu lotniczego			Gdańsk INFO 127,150MHz, Szczecin TWR 121,250			
Osłona meteorologiczna			Biuro Prognoz Okęcie, tel. 22 8460682, 22 6504485			
Zabezpieczenie terenu: Straż Pożarna, załoga HEMS						



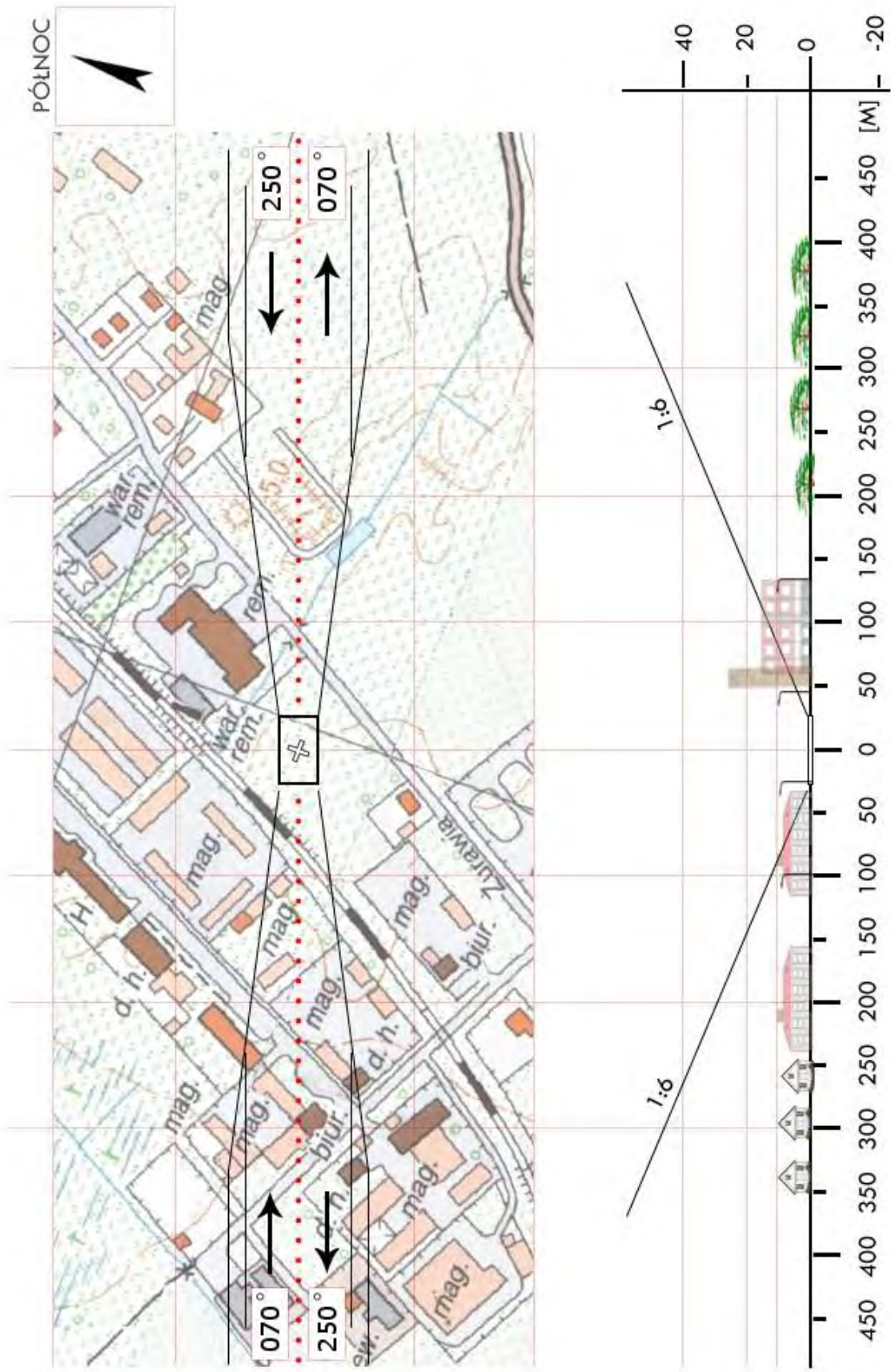
ZKA 05	Stuchowo / boisko		Współrzędne geograficzne		53° 57,09' N 015° 00,90' E
	gm. Świerzno		Wzniesienie nad poziom morza		56 ft
	pow. kamieński				
	woj. zachodniopomorskie				
Stopień trudności		I			
Główny kierunek podejścia		250° / 070°		Światła podejścia	
Główny kierunek startu		250° / 070°		brak	
		FATO		TLOF	
Wymiary		25 x 50 m		15 x 15 m	
Rodzaj nawierzchni		trawa		trawa	
Oznakowanie		brak		brak	
Oświetlenie		brak		brak	
Oświetlenie przeszkód		brak			
Wskaźnik kierunku wiatru		brak			
Minimalne warunki atmosferyczne do startu i lądowania		Dzień		Noc	
		Widzialność	1500 m	Widzialność	3000 m
		Pułap chmur	500 ft	Podstawa chmur	1200 ft
<p>Stałe przeszkody: Bramki boiska na osi 250°↔070°; Boisko położone w zaniżeniu ok. 2,5m; Zabudowania wsi po SW stronie boiska. Bloki mieszkalne (cztery piętra) za W bramką w odległości ok. 100m; Możliwość podchodzenia z każdego kierunku.</p>					
Ograniczenia lokalne: brak			Procedury specjalne: Lądowanie w nocy przy asyście straży pożarnej Cat. A		
Administrator terenu		UG Świerzno, tel. 91 3832723			
Łączność radiotelefoniczna		169,000 MHz (kanał 39); 149,900 (kanał U02)			
Pomoc medyczna, nr tel.		tel. 91 3820693			
Straż Pożarna, nr tel.		tel. 91 3275627			
Policja, nr tel.		tel. 91 38257511			
Służba ruchu lotniczego		Gdańsk INFO 127,150; Szczecin TWR 121,250 MHz			
Osłona meteorologiczna		Biuro Prognoz Szczecin Dąbie, tel. 91 4615599			
Zabezpieczenie terenu: Straż Pożarna, załoga HEMS					



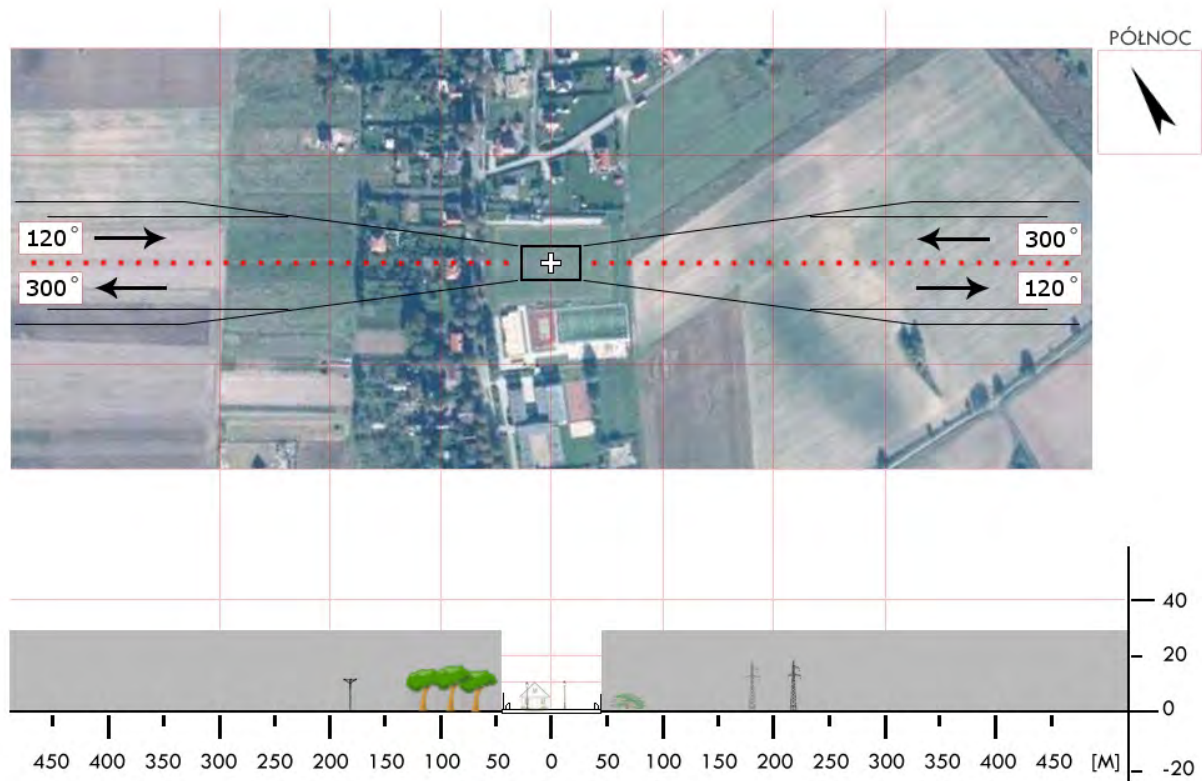
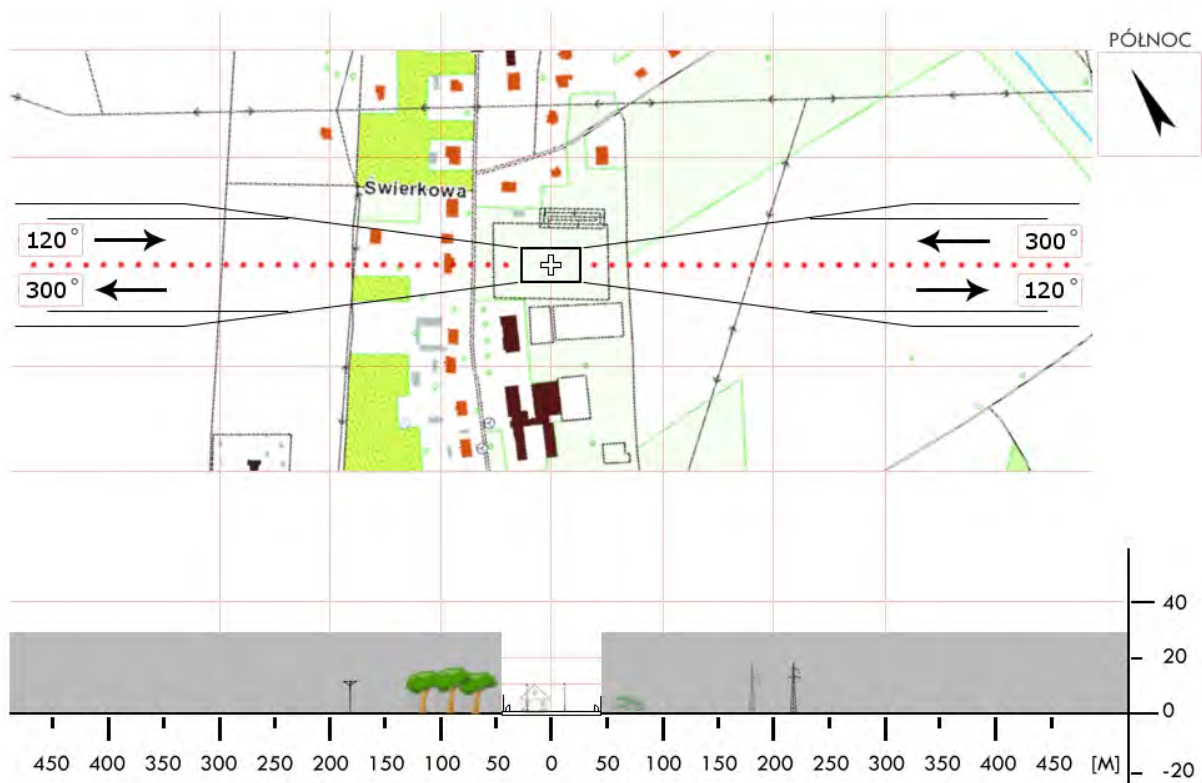
ZKA 06	Wolin / promenada		Współrzędne geograficzne		53° 50,55' N 014° 37,05' E	
	gm. Wolin					
	pow. kamieński		Wzniesienie nad poziom morza		10 ft	
	woj. zachodniopomorskie					
Stopień trudności		I				
Główny kierunek podejścia		010° / 190°		Światła podejścia		
Główny kierunek startu		010° / 190°		brak		
		FATO		TLOF		
Wymiary		25 x 50 m		15 x 15 m		
Rodzaj nawierzchni		trawa		trawa		
Oznakowanie		brak		brak		
Oświetlenie		brak		brak		
Oświetlenie przeszkód		brak				
Wskaźnik kierunku wiatru		brak				
Minimalne warunki atmosferyczne do startu i lądowania		Dzień		Noc		
		Widzialność	1500 m	Widzialność	3000 m	
		Pułap chmur	500 ft	Podstawa chmur	1200 ft	
<p>Stałe przeszkody: Oświetlenie ulicy i zabudowa miasta po E (budynek katedry i bloki mieszkalne); Kępa drzewo wys. do 15 m w odl. 90m na kierunku 030°; Linia przesyłowa po N przez Dziwnę o wys. 100m w odl. 650m</p>						
Ograniczenia lokalne: W okresie letnim z uwagą na żaglówki cumujące przy nabrzeżu po E			Procedury specjalne: Lądowanie w nocy przy asyście straży pożarnej Cat. A			
Administrator terenu		UG Wolin, tel. 91 3220801				
Łączność radiotelefoniczna		169,000 MHz (kanał 39); 149,900 (kanał U02)				
Pomoc medyczna, nr tel.		tel. 91 3820693				
Straż Pożarna, nr tel.		tel. 91 3275628				
Policja, nr tel.		tel. 91 38257511				
Służba ruchu lotniczego		Gdańsk INFO 127,150; Szczecin TWR 121,250 MHz				
Osłona meteorologiczna		Biuro Prognoz Szczecin Dąbie, tel. 91 4615599				
Zabezpieczenie terenu: Straż Pożarna, załoga HEMS						



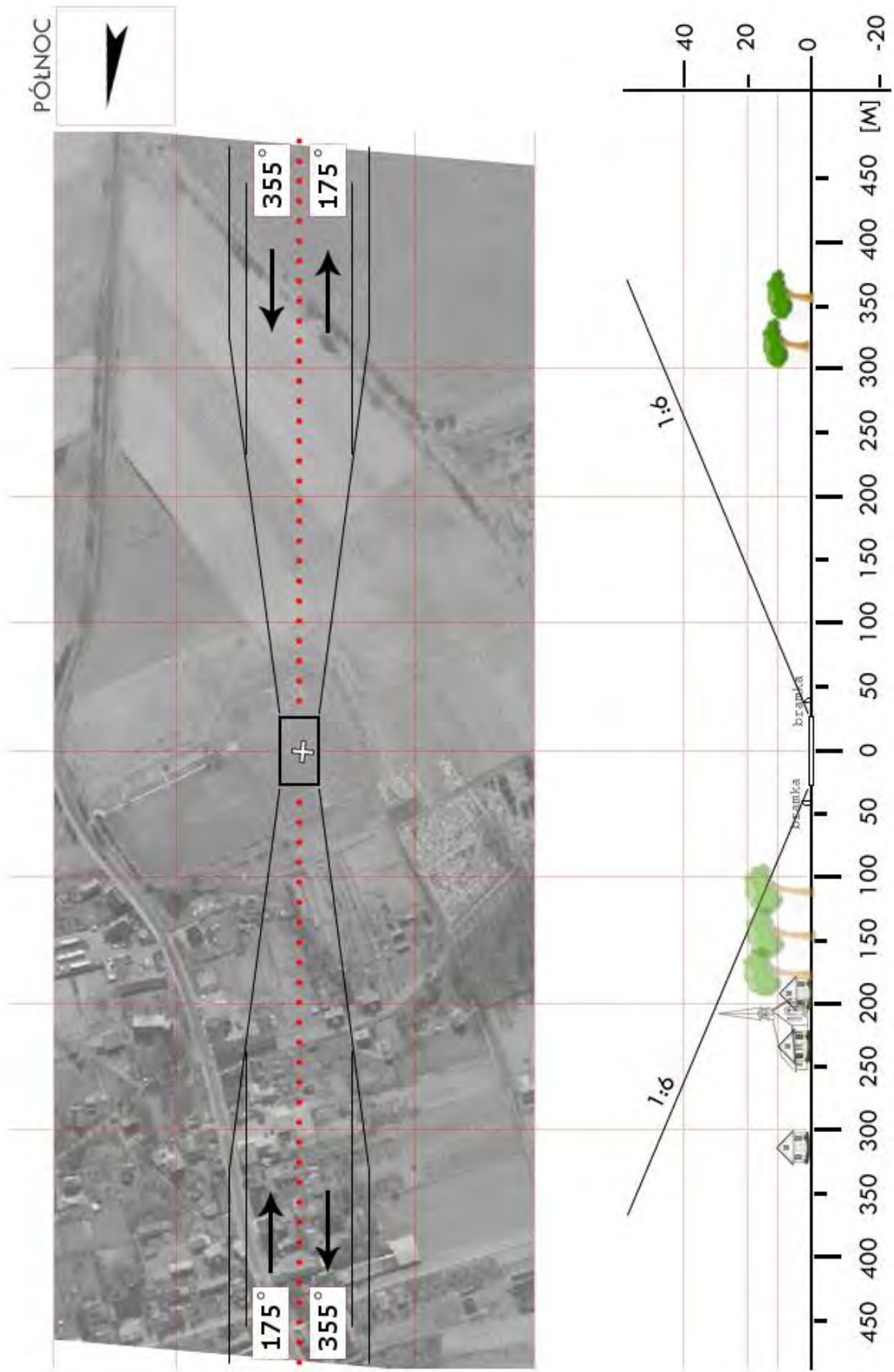
ZKL 01	Kołobrzeg / strażnica PSP		Współrzędne geograficzne		54° 10,04' N 015° 33,10' E
	gm. Kołobrzeg		Wzniesienie nad poziom morza		63 ft
	pow. kołobrzeski				
	woj. zachodniopomorskie				
Stopień trudności		I			
Główny kierunek podejścia		070° / 250°		Światła podejścia	
Główny kierunek startu		250° / 070°		brak	
		FATO		TLOF	
Wymiary		25 x 50 m		15 x 15 m	
Rodzaj nawierzchni		trawa		trawa	
Oznakowanie		brak		brak	
Oświetlenie		brak		brak	
Oświetlenie przeszkód		brak			
Wskaźnik kierunku wiatru		nieoświetlony			
Minimalne warunki atmosferyczne do startu i lądowania		Dzień		Noc	
		Widzialność		3000 m	
		Pułap chmur		1200 ft	
Stale przeszkody:		<p>Budynek strażnicy z anteną i wieża obserwacyjna h=25m po str. N; Latarnie uliczne h=10m po str. E; Linia telefoniczna h=6m wzdłuż torów po str. W Lampy na placu składowym za torami h=10m.</p>			
Ograniczenia lokalne: brak		Procedury specjalne: Lądowanie w nocy przy asyście straży pożarnej <p style="text-align: center;">Cat. A</p>			
Administrator terenu		KP PSP Kołobrzeg			
Łączność radiotelefoniczna		169,000 MHz (kanał 39); 149,900 (kanał U02)			
Pomoc medyczna, nr tel.		tel. 94 3528261			
Straż Pożarna, nr tel.		tel. 94 3551444			
Policja, nr tel.		tel. 94 3549200			
Służba ruchu lotniczego		Gdańsk INFO 127,150MHz, Szczecin TWR 121,250			
Osłona meteorologiczna		Biuro Prognoz Dąbie, tel. 91 4615599			
Zabezpieczenie terenu:		Straż Pożarna, załoga HEMS			



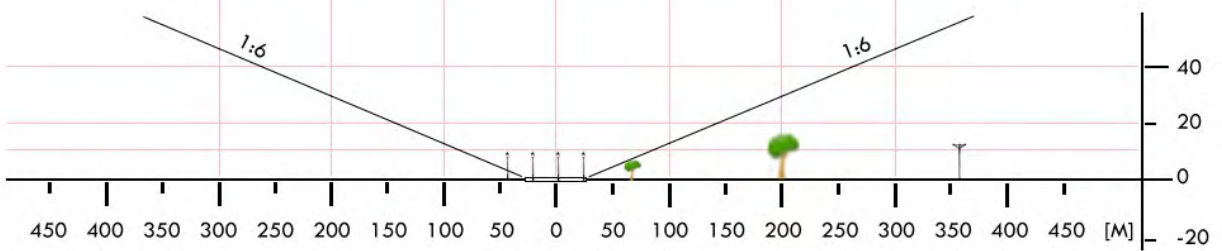
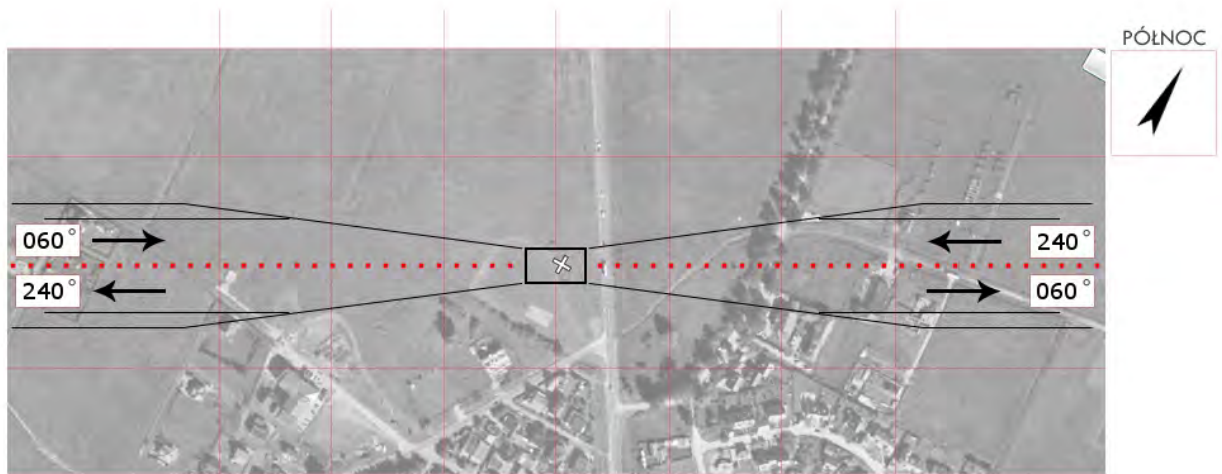
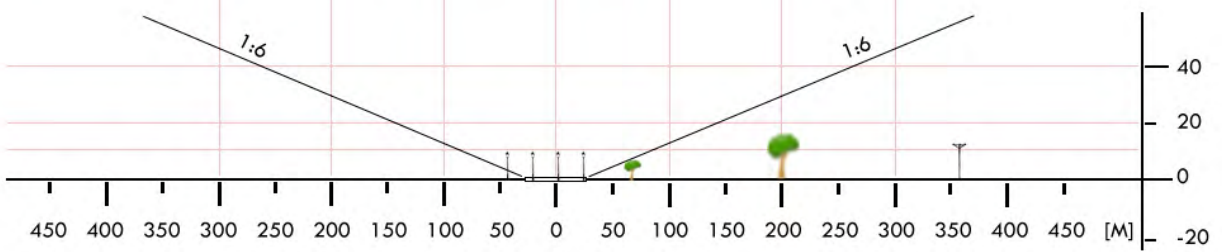
ZKL 02	Dygowo / boisko		Współrzędne geograficzne	54° 08,17' N	
	gm. Dygowo			015° 43,73' E	
	pow. kołobrzeski		Wzniesienie nad poziom morza	102 ft	
	woj. zachodniopomorskie				
Stopień trudności		Wariant IIb			
Główny kierunek podejścia		120° /300 °	Światła podejścia		
Główny kierunek startu		300° /120 °	brak		
		FATO	TLOF		
Wymiary		25 x 95 m	10 x 10 m		
Rodzaj nawierzchni		trawa	trawa		
Oznakowanie		brak	brak		
Oświetlenie		brak	brak		
Oświetlenie przeszkód		brak			
Wskaźnik kierunku wiatru		brak			
Minimalne warunki atmosferyczne do startu i lądowania			Dzień	Noc	
		Widzialność	1500 m	Widzialność	3000 m
		Pułap chmur	500 ft	Podstawa chmur	1200 ft
Stale przeszkody: Piłkochwyty h=6m za bramkami na kierunku 120 i 300° w odległości 53m Linia WN (15 kV) h=18m na kierunku 120° w odległości 200m Drzewa h=15m na kierunku 300° w odległości 62m Słupy ośw. h=10m na kierunku 160-250° i 030-075° w odległości 35-55m Wiatraki: na kier. 180-200° w odl. 1,5-2,4km (5 szt.) oraz na kier. 105-125° w odl. 2,1km (3 szt.)					
Ograniczenia lokalne: brak		Procedury specjalne: Cat. A			
Administrator terenu		UG Dygowo, tel. 94 358 4195			
Łączność radiotelefoniczna		169,000 MHz (kanał 39); 149,900 (kanał U02)			
Pomoc medyczna, nr tel.		CPR Szczecin, tel. 91 888 4311, -4312			
Straż Pożarna, nr tel.		KP PSP Kołobrzeg, tel. 94 355 1444			
Policja, nr tel.		KPP Kołobrzeg, tel. 94 353 3511			
Służba ruchu lotniczego		Gdańsk INFO 127,150MHz, tel. 58 340 7748			
Osłona meteorologiczna		IMGW Okęcie, tel. 22 846 0682, 22 569 4592			
Zabezpieczenie terenu: Straż Pożarna, załoga HEMS					



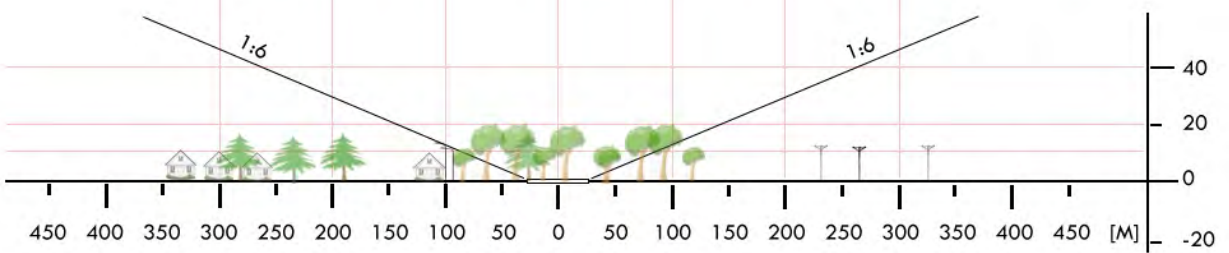
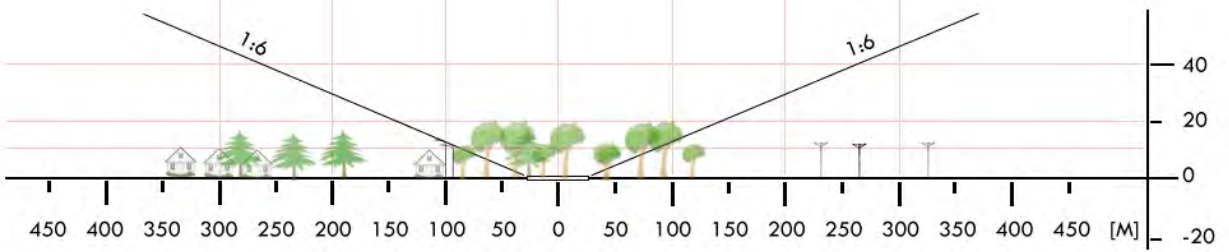
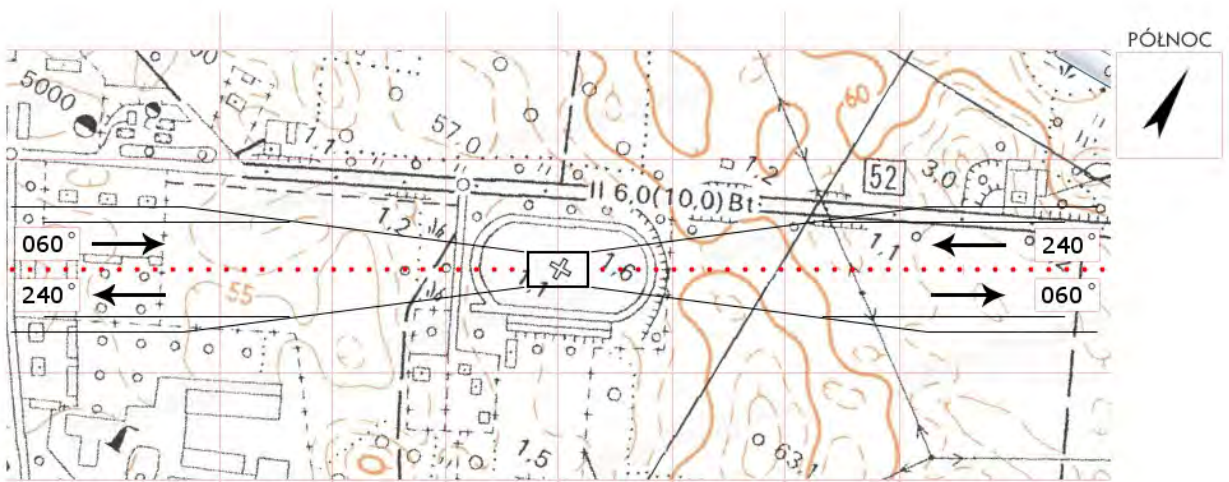
ZKL 03	Gościno / boisko zapasowe		Współrzędne geograficzne		54° 02,75' N 015° 39,28' E	
	gm. Gościno					
	pow. kołobrzeski		Wzniesienie nad poziom morza		142 ft	
	woj. zachodniopomorskie					
Stopień trudności			I			
Główny kierunek podejścia			355° / 175°		Światła podejścia	
Główny kierunek startu			175° / 355°		brak	
			FATO		TLOF	
Wymiary			25 x 50 m		15 x 15 m	
Rodzaj nawierzchni			trawa		trawa	
Oznakowanie			brak		brak	
Oświetlenie			brak		brak	
Oświetlenie przeszkód			brak			
Wskaźnik kierunku wiatru			brak			
Minimalne warunki atmosferyczne do startu i lądowania			Dzień		Noc	
			Widzialność		3000 m	
			Pułap chmur		1200 ft	
Stale przeszkody: Kościół h=30m na kier. NNE w odległości 150m; Wieża GSM na kier. N w odległości 800m; Wieża GSM na kier. NNW w odległości 1000m Bramki boiska na osi 335°–155°						
Ograniczenia lokalne: brak			Procedury specjalne: Lądowanie w nocy przy asyście straży pożarnej Cat. A			
Administrator terenu			UG Gościno, tel. 94 3513382			
Łączność radiotelefoniczna			169,000 MHz (kanał 39); 149,900 (kanał U02)			
Pomoc medyczna, nr tel.			tel. 94 3528261			
Straż Pożarna, nr tel.			tel. 94 3551444			
Policja, nr tel.			tel. 94 3549200			
Służba ruchu lotniczego			Gdańsk INFO 127,150MHz, Szczecin TWR 121,250			
Osłona meteorologiczna			Biuro Prognoz Dąbie, tel. 91 4615599			
Zabezpieczenie terenu: Straż Pożarna, załoga HEMS						



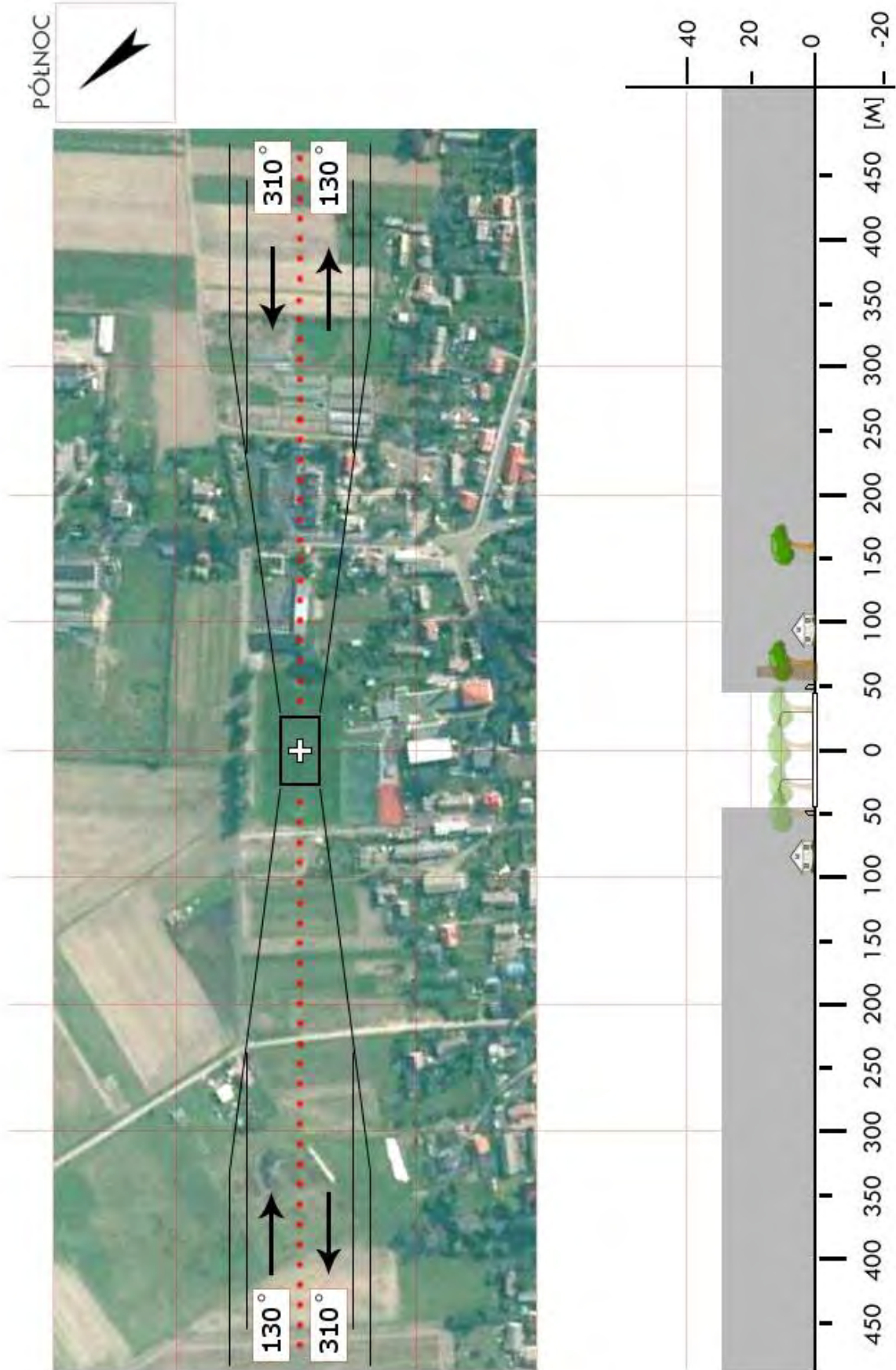
ZKL 04	Grzybowo / plac przy Orliku		Współrzędne geograficzne		54° 09,62' N 015° 28,94' E
	gm. Kołobrzeg				
	pow. kołobrzeski		Wzniesienie nad poziom morza		15 ft
	woj. zachodniopomorskie				
Stopień trudności		I			
Główny kierunek podejścia		060° / 240°		Światła podejścia	
Główny kierunek startu		240° / 060°		brak	
		FATO		TLOF	
Wymiary		25 x 50 m		15 x 15 m	
Rodzaj nawierzchni		trawa		trawa	
Oznakowanie		brak		brak	
Oświetlenie		brak		brak	
Oświetlenie przeszkód		brak			
Wskaźnik kierunku wiatru		brak			
Minimalne warunki atmosferyczne do startu i lądowania		Dzień		Noc	
		Widzialność	1500 m	Widzialność	3000 m
		Pułap chmur	500 ft	Podstawa chmur	1200 ft
Stale przeszkody: Drzewa h=8m na kier. 060° w odległości 50m od FATO; Boisko Orlik, lampy h=10m na kier. NE w odległości 20m od FATO; Wiatraki na kier. S w odległości 1000m od FATO					
Ograniczenia lokalne: brak			Procedury specjalne: Lądowanie w nocy przy asyście straży pożarnej Cat. A		
Administrator terenu		UG Kołobrzeg, tel. 94 3524848			
Łączność radiotelefoniczna		169,000 MHz (kanał 39); 149,900 (kanał U02)			
Pomoc medyczna, nr tel.		PR Kołobrzeg, tel. 94 3522355			
Straż Pożarna, nr tel.		KP PSP Kołobrzeg, tel. 94 3551444			
Policja, nr tel.		KPP Kołobrzeg, tel. 94 3533511			
Służba ruchu lotniczego		Poznań INFO 126,300MHz, tel. 61 8967385			
Osłona meteorologiczna		IMGW Wrocław, tel. 71 3200150			
Zabezpieczenie terenu: Straż Pożarna					




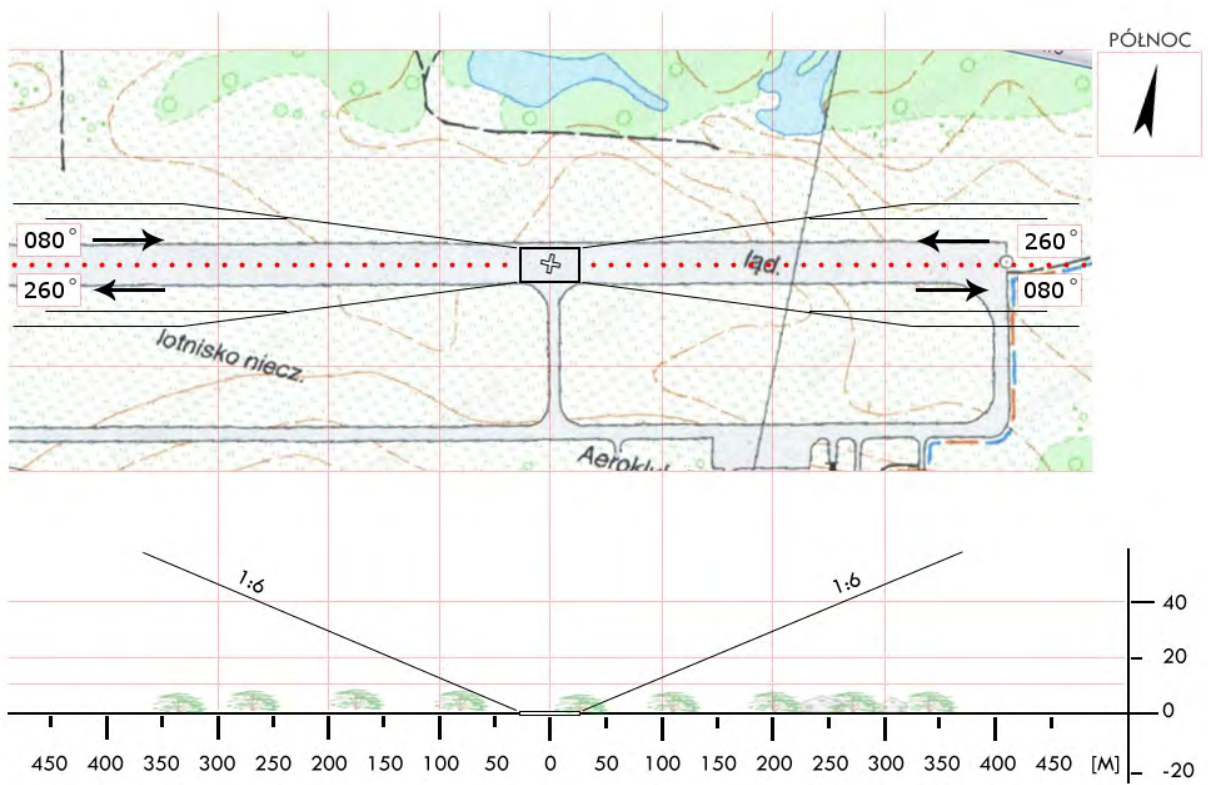
ZKL 05	Rymań / boisko		Współrzędne geograficzne		53° 56,92' N 015° 32,49' E
	gm. Rymań		Wzniesienie nad poziom morza		185 ft
	pow. kołobrzeski				
	woj. zachodniopomorskie				
Stopień trudności		I			
Główny kierunek podejścia		060° / 240°		Światła podejścia	
Główny kierunek startu		240° / 060°		brak	
		FATO		TLOF	
Wymiary		50 x 25 m		15 x 15 m	
Rodzaj nawierzchni		trawa		trawa	
Oznakowanie		brak		brak	
Oświetlenie		brak		brak	
Oświetlenie przeszkód		brak			
Wskaźnik kierunku wiatru		brak			
Minimalne warunki atmosferyczne do startu i lądowania		Dzień		Noc	
		Widzialność	1500 m	Widzialność	3000 m
		Pułap chmur	500 ft	Podstawa chmur	1200 ft
Stale przeszkody:					
1. Drzewa DO WYS. 20m po NNW wzdłuż drogi krajowej nr.6					
2. Wysokie drzewa po SES					
3. Podejście znad przeszkód z zachowaniem 1:6					
4. Bramki na osi 060° ↔ 240°					
Ograniczenia lokalne:			Procedury specjalne:		
brak			Lądowanie w nocy przy asyście straży pożarnej		
			Cat. A DH 240ft		
Administrator terenu		Wójt Gm. Rymań, tel. 94 3583 127			
Łączność radiotelefoniczna		169,000 MHz (kanał 39)			
Pomoc medyczna, nr tel.		94 3528261			
Straż Pożarna, nr tel.		94 3551444			
Policja, nr tel.		94 3549200			
Służba ruchu lotniczego		Gdańsk INFO 127,150; Szczecin TWR 121,500 MHz			
Osłona meteorologiczna		Biuro Prognoz Dąbie, tel. 91 4615599			
Zabezpieczenie terenu:					
Straż Pożarna, załoga HEMS					



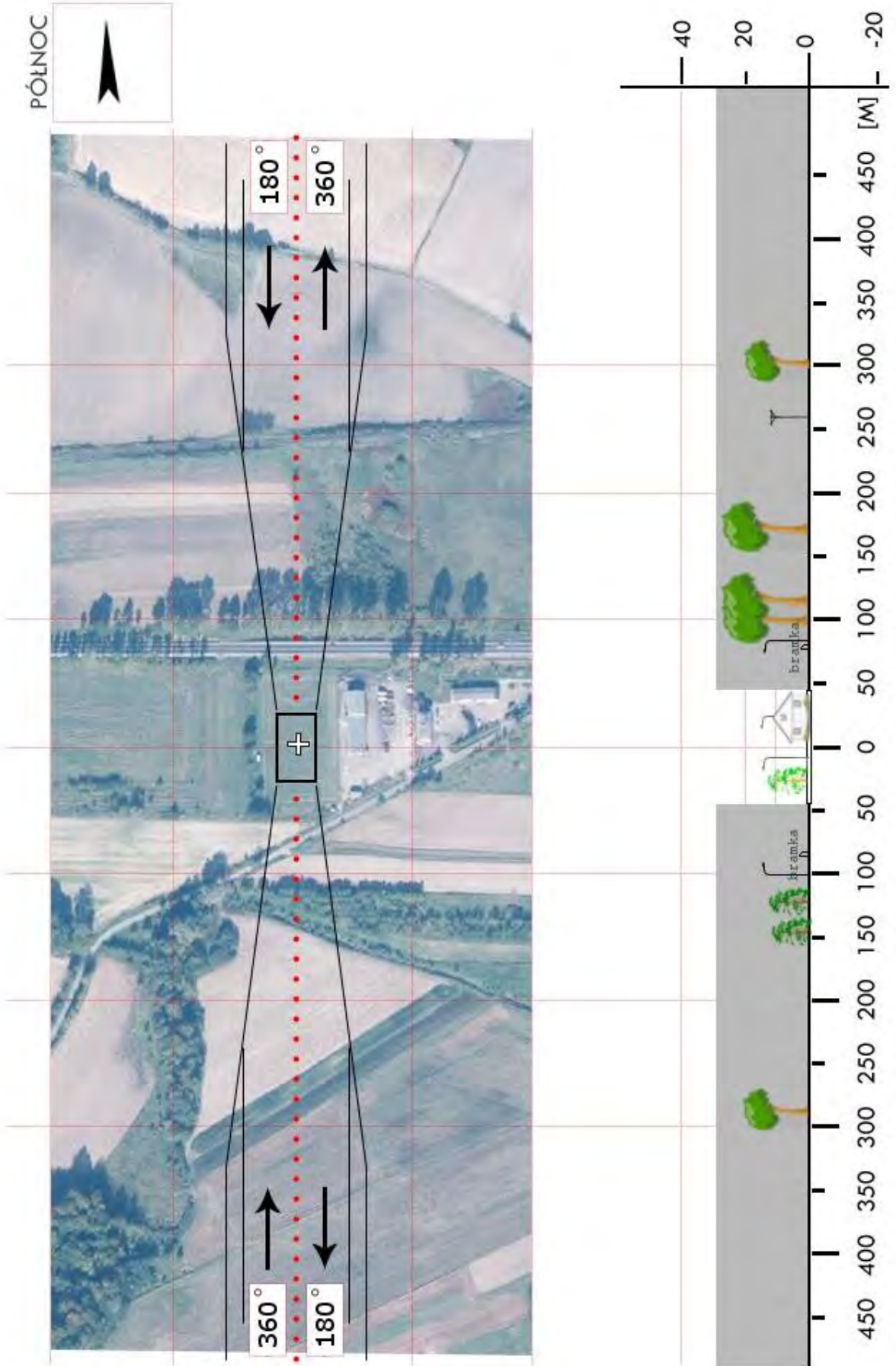
ZKL 06	Siemyśl / boisko		Współrzędne geograficzne		54° 01,77' N 015° 32,00' E
	gm. Siemyśl				
	pow. kołobrzeski		Wzniesienie nad poziom morza		105 ft
	woj. zachodniopomorskie				
Stopień trudności		Wariant IIb			
Główny kierunek podejścia		310° / 130°		Światła podejścia	
Główny kierunek startu		130° / 310°		brak	
		FATO		TLOF	
Wymiary		25 x 95 m		10 x 10 m	
Rodzaj nawierzchni		trawa		trawa	
Oznakowanie		brak		brak	
Oświetlenie		brak		brak	
Oświetlenie przeszkód		brak			
Wskaźnik kierunku wiatru		brak			
Minimalne warunki atmosferyczne do startu i lądowania		Dzień		Noc	
		Widzialność		Widzialność	
		1500 m		3000 m	
		Pułap chmur		Podstawa chmur	
		500 ft		1200 ft	
Stale przeszkody: Budynek h=7m na kier. 325° w odl. 85m. Drzewa h=15m na kier. 010-100° w odl. 38-60m. Wiata h=4m na kier. 125° w odl. 70m. Drzewa h=16m na kier. 140° w odl. 65m. Komin kotłowni h=20m na kier. 195° w odl. 125m. Lampy ośw. h=9m na kier. 220-270° w odl. 31-60m.					
Ograniczenia lokalne: brak			Procedury specjalne: Cat. A		
Administrator terenu		UG Siemyśl, tel. 94 358 8013, 94 358 8017 i 8078			
Łączność radiotelefoniczna		169,000 MHz (kanał 39); 149,900 (kanał U02)			
Pomoc medyczna, nr tel.		CPR Szczecin, tel. 91 888 4311, -4312			
Straż Pożarna, nr tel.		KP PSP Kołobrzeg, tel. 94 355 1444			
Policja, nr tel.		KPP Kołobrzeg, tel. 94 353 3511			
Służba ruchu lotniczego		Gdańsk INFO 127,150MHz, tel. 58 340 7485			
Osłona meteorologiczna		IMGW Okęcie, tel. 22 846 0682, 22 569 4592			
Zabezpieczenie terenu: Straż Pożarna, załoga HEMS					



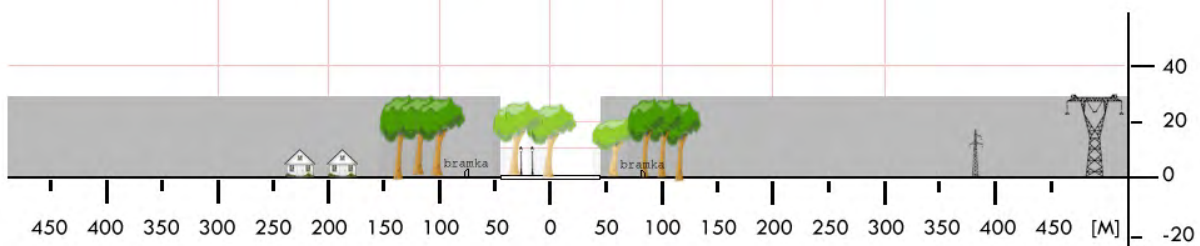
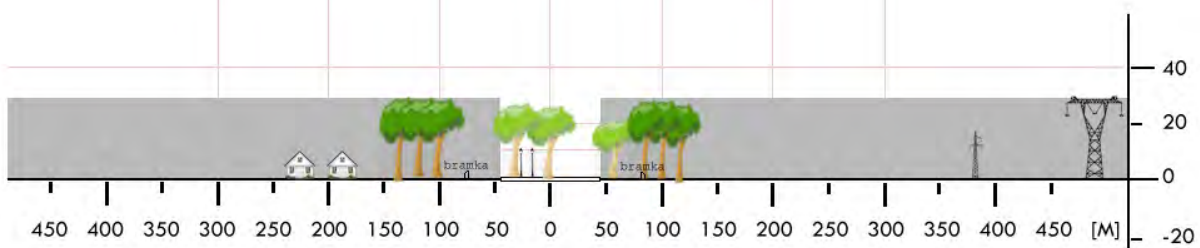
ZKL 07	Bagicz / lotnisko*		Współrzędne geograficzne		54° 12,15' N 015° 41,95' E
	gm. Ustronie Morskie		Wzniesienie nad poziom morza		14 ft
	pow. kołobrzeski				
	woj. zachodniopomorskie				
Stopień trudności		I			
Główny kierunek podejścia		080° / 260°		Światła podejścia	
Główny kierunek startu		080° / 260°		brak	
		FATO		TLOF	
Wymiary		25 x 50 m		15 x 15 m	
Rodzaj nawierzchni		beton		beton	
Oznakowanie		brak		brak	
Oświetlenie		brak		brak	
Oświetlenie przeszkód		brak			
Wskaźnik kierunku wiatru		tak			
Minimalne warunki atmosferyczne do startu i lądowania		Dzień		Noc	
		Widzialność	1500 m	Widzialność	3000 m
		Pułap chmur	500 ft	Podstawa chmur	1200 ft
Stałe przeszkody: Wskaźnik kierunku wiatru na części trawiastej po południowej stronie TLOF					
Ograniczenia lokalne: brak			Procedury specjalne: Lądowanie w nocy przy asyście straży pożarnej Cat. A		
Administrator terenu		BALTIC CENTER Sp. z o.o. tel. 795 160418			
Łączność radiotelefoniczna		169,000 MHz (kanał 39)			
Pomoc medyczna, nr tel.		94 3528261			
Straż Pożarna, nr tel.		94 3551444			
Policja, nr tel.		94 3549200			
Służba ruchu lotniczego		Gdańsk INFO 127,150 / Bagicz Radio 118,825 MHz			
Osłona meteorologiczna		Biuro prognoz Dąbie, tel. 91 4615599			
Zabezpieczenie terenu: Straż Pożarna					
----- * Dawne lotnisko wojskowe, wykorzystywane przez Aeroklub Bałtycki					



ZKO 01	Będzino / boisko		Współrzędne geograficzne	54° 12,50' N 015° 58,73' E	
	gm. Będzino				
	pow. koszaliński		Wzniesienie nad poziom morza	32 ft	
	woj. zachodniopomorskie				
Stopień trudności		Wariant IIb			
Główny kierunek podejścia		360° / 180°	Światła podejścia		
Główny kierunek startu		180° / 360°	brak		
		FATO	TLOF		
Wymiary		25 x 95 m	15 x 15 m		
Rodzaj nawierzchni		trawa	trawa		
Oznakowanie		brak	brak		
Oświetlenie		brak	brak		
Oświetlenie przeszkód		brak			
Wskaźnik kierunku wiatru		brak			
Minimalne warunki atmosferyczne do startu i lądowania			Dzień	Noc	
		Widzialność	1500 m	Widzialność	3000 m
		Pułap chmur	500 ft	Podstawa chmur	1200 ft
Stale przeszkody: Drzewa h=28m na kierunku 360° w odl. 70m od FATO (na nasypie); Lampa h=8m na kierunku 180° w odl. 28m od FATO (za bramką); Drzewa h=15m na kierunku 270° w odl. 33m od FATO.					
Ograniczenia lokalne: brak		Procedury specjalne: Lądowanie w nocy przy asyście straży pożarnej Cat. A			
Administrator terenu		UG, tel. 94 3162546, 94 3162555			
Łączność radiotelefoniczna		169,000 MHz (kanał 39); 149,900 (kanał U02)			
Pomoc medyczna, nr tel.		PR Koszalin, tel. 94 3410609			
Straż Pożarna, nr tel.		PSP Koszalin, tel. 94 3455200, 94 3458074			
Policja, nr tel.		KPP Koszalin, tel. 94 3429511; KP tel. 94 34 29 219			
Służba ruchu lotniczego		Gdańsk INFO 127,150MHz, tel. 58 3407485			
Osłona meteorologiczna		IMGW Wrocław, tel. 71 32 00150			
Zabezpieczenie terenu: Straż Pożarna					




ZKO 02	Biesiekierz / boisko		Współrzędne geograficzne		54° 07,85' N 016° 02,09' E
	gm. Biesiekierz		Wzniesienie nad poziom morza		89 ft
	pow. koszaliński				
	woj. zachodniopomorskie				
Stopień trudności		Wariant IIb			
Główny kierunek podejścia		334° / 154°		Światła podejścia	
Główny kierunek startu		154° / 334°		brak	
		FATO		TLOF	
Wymiary		30 x 95 m		15 x 15 m	
Rodzaj nawierzchni		trawa		trawa	
Oznakowanie		brak		brak	
Oświetlenie		brak		brak	
Oświetlenie przeszkód		brak			
Wskaźnik kierunku wiatru		brak			
Minimalne warunki atmosferyczne do startu i lądowania		Dzień		Noc	
		Widzialność	1500 m	Widzialność	3000 m
		Pułap chmur	500 ft	Podstawa chmur	1200 ft
Stale przeszkody: Na kierunkach podejścia 334/154° drzewa h=28m w odl. 62 m od granic FATO; Maszt flagowy h=8m na kier. 270° w odl. 45m od FATO; Boisko otoczone drzewami h=15-24m w odl. 70m od granic FATO.					
Ograniczenia lokalne: brak			Procedury specjalne: Cat. A		
Administrator terenu		UG Biesiekierz, tel. 94 318 0960			
Łączność radiotelefoniczna		169,000 MHz (kanał 39); 149,900 (kanał U02)			
Pomoc medyczna, nr tel.		tel. 94 341 0799			
Straż Pożarna, nr tel.		PSP Koszalin, tel. 94 345 5200			
Policja, nr tel.		KPP Koszalin, tel. 94 342 9511			
Służba ruchu lotniczego		Gdańsk INFO 127,150MHz, tel. 58 340 7485			
Osłona meteorologiczna		IMGW Wrocław, tel. 71 320 0150			
Zabezpieczenie terenu: Straż Pożarna, załoga HEMS					




ZKO 03	Bobolice / stadion		Współrzędne geograficzne	53° 56,88' N 016° 34,83' E	
	gm. Bobolice				
	pow. koszaliński		Wzniesienie nad poziom morza	420 ft	
	woj. zachodniopomorskie				
Stopień trudności		Wariant IIb			
Główny kierunek podejścia		255° / 075°	Światła podejścia		
Główny kierunek startu		075° / 255°	brak		
		FATO	TLOF		
Wymiary		25 x 95 m	10 x 10 m		
Rodzaj nawierzchni		trawa	trawa		
Oznakowanie		brak	brak		
Oświetlenie		brak	brak		
Oświetlenie przeszkód		brak			
Wskaźnik kierunku wiatru		brak			
Minimalne warunki atmosferyczne do startu i lądowania			Dzień	Noc	
		Widzialność	1500 m	Widzialność	3000 m
		Pułap chmur	500 ft	Podstawa chmur	1200 ft
Stałe przeszkody: Drzewa h=12-23m dookoła stadionu w odległości 41-85m.					
Ograniczenia lokalne: brak		Procedury specjalne: Cat. A			
Administrator terenu		UG Bobolice, tel. 94 345 8401			
Łączność radiotelefoniczna		169,000 MHz (kanał 39); 149,900 (kanał U02)			
Pomoc medyczna, nr tel.		CPR Szczecin, tel. 91 888 4311, -4312			
Straż Pożarna, nr tel.		KM PSP Koszalin, tel. 94 345 5241, -42, -43			
Policja, nr tel.		KMP Koszalin, tel. 94 342 9100			
Służba ruchu lotniczego		Gdańsk INFO 127,150MHz, tel. 58 340 7485			
Osłona meteorologiczna		IMGW Okęcie, tel. 22 846 0682, 22 569 4592			
Zabezpieczenie terenu: Straż Pożarna, załoga HEMS					

PÓLNOC

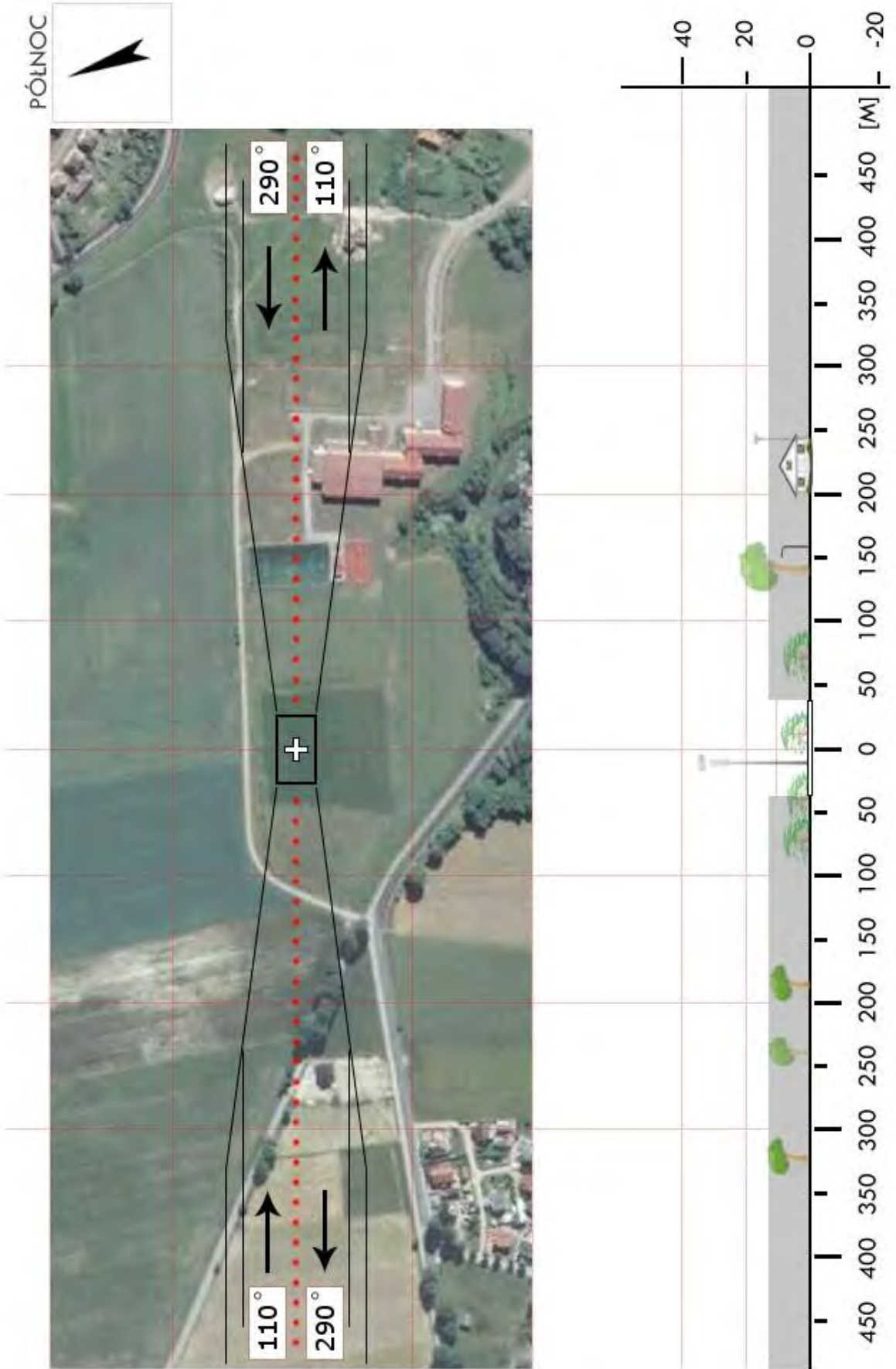


ZKO 05	Mielno / łąka		Współrzędne geograficzne	54° 15,13' N	
	gm. Mielno			016° 02,23' E	
	pow. koszaliński		Wzniesienie nad poziom morza	20 ft	
	woj. zachodniopomorskie				
Stopień trudności		Wariant IIb			
Główny kierunek podejścia		350° / 170°	Światła podejścia		
Główny kierunek startu		170° / 350°	brak		
		FATO	TLOF		
Wymiary		25 x 95 m	10 x 10 m		
Rodzaj nawierzchni		trawa	trawa		
Oznakowanie		brak	brak		
Oświetlenie		brak	brak		
Oświetlenie przeszkód		brak			
Wskaźnik kierunku wiatru		brak			
Minimalne warunki atmosferyczne do startu i lądowania			Dzień	Noc	
		Widzialność	1500 m	Widzialność	3000 m
		Pułap chmur	500 ft	Podstawa chmur	1200 ft
Stałe przeszkody: Drzewa h=7-24m w odległości 30-55m dookoła łąki.					
Ograniczenia lokalne: brak		Procedury specjalne: Cat. A			
Administrator terenu		Urząd Miejski Mielno, tel. 94 345 9831			
Łączność radiotelefoniczna		169,000 MHz (kanał 39); 149,900 (kanał U02)			
Pomoc medyczna, nr tel.		CPR Szczecin, tel. 91 888 4311, -4312			
Straż Pożarna, nr tel.		KM PSP Koszalin, tel. 94 345 5241, -42, -43			
Policja, nr tel.		KMP Koszalin, tel. 94 342 9100			
Służba ruchu lotniczego		Gdańsk INFO, 127,150 MHz, tel. 58 340 7485			
Osłona meteorologiczna		IMGW Okęcie, tel. 22 846 0682, 22 569 4592			
Zabezpieczenie terenu: Straż Pożarna, załoga HEMS					

PÓLNOC

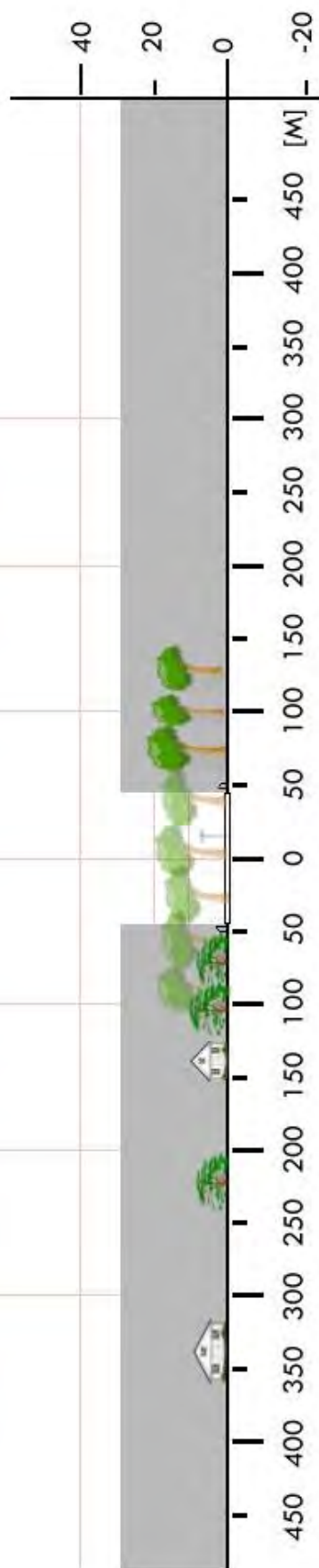


ZKO 06	Polanów / boisko		Współrzędne geograficzne	54° 07,32' N 016° 40,62' E	
	gm. Polanów				
	pow. koszaliński		Wzniesienie nad poziom morza	301 ft	
	woj. zachodniopomorskie				
Stopień trudności		Wariant IIa			
Główny kierunek podejścia		290° / 110°	Światła podejścia		
Główny kierunek startu		110° / 290°	brak		
		FATO	TLOF		
Wymiary		25 x 70 m	10 x 10 m		
Rodzaj nawierzchni		trawa	trawa		
Oznakowanie		brak	brak		
Oświetlenie		brak	brak		
Oświetlenie przeszkód		brak			
Wskaźnik kierunku wiatru		brak			
Minimalne warunki atmosferyczne do startu i lądowania			Dzień	Noc	
		Widzialność	1500 m	Widzialność	3000 m
		Pułap chmur	500 ft	Podstawa chmur	1200 ft
Stale przeszkody: Lampy oświetleniowe h=8m na kierunku 110° w odległości 156m. Budynek szkoły z anteną h=18m na kierunku 130° w odległości 258m. Drzewa h=3-22m na kierunku 155-245° w odległości 42-120m. Maszt GSM h=35m na kierunku 200° w odległości 250m (oświetlony). Drzewa h=3-16m na kierunku 280-055° w odległości 50-85m.					
Ograniczenia lokalne: brak		Procedury specjalne: Cat. A			
Administrator terenu		UG Polanów, tel. 94 318 8329, 94 318 8351			
Łączność radiotelefoniczna		169,000 MHz (kanał 39); 149,900 (kanał U02)			
Pomoc medyczna, nr tel.		CPR Szczecin, tel. 91 888 4311, -4312			
Straż Pożarna, nr tel.		KM PSP Koszalin, tel. 345 5241, -42, -43			
Policja, nr tel.		KMP Koszalin, tel. 94 342 9100			
Służba ruchu lotniczego		Gdańsk INFO 127,150MHz tel. 58 340 7485			
Osłona meteorologiczna		IMGW Okęcie, tel. 22 846 0682, 22 569 4592			
Zabezpieczenie terenu: Straż Pożarna, załoga HEMS					

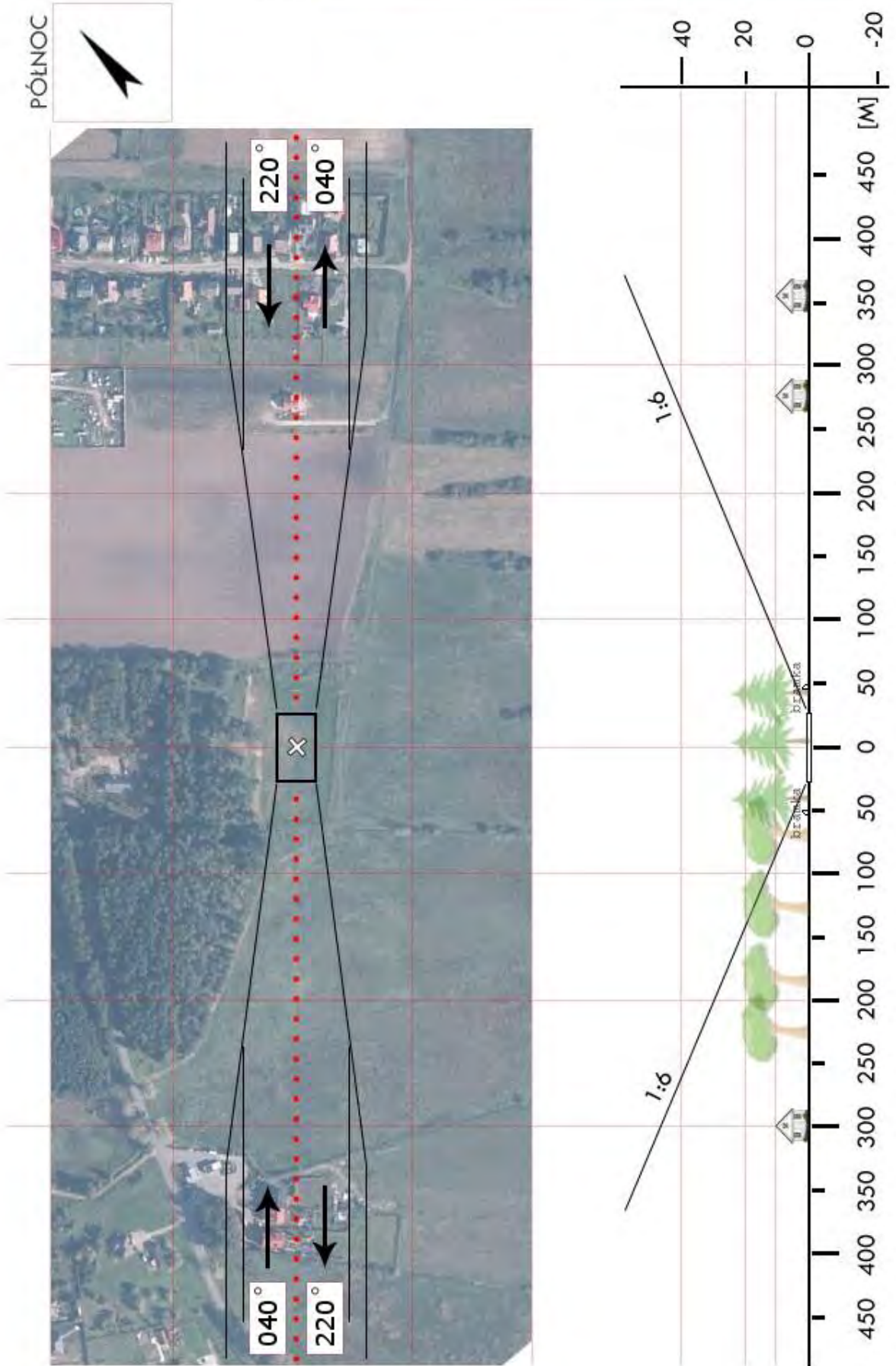


ZKO 07	Sianów / stadion		Współrzędne geograficzne		54° 13,37' N 016° 17,72' E
	gm. Sianów		Wzniesienie nad poziom morza		24 ft
	pow. koszaliński				
	woj. zachodniopomorskie				
Stopień trudności		Wariant IIb			
Główny kierunek podejścia		345° / 165°		Światła podejścia	
Główny kierunek startu		165° / 345°		brak	
		FATO		TLOF	
Wymiary		25 x 95 m		10 x 10 m	
Rodzaj nawierzchni		trawa		trawa	
Oznakowanie		brak		brak	
Oświetlenie		brak		brak	
Oświetlenie przeszkód		brak			
Wskaźnik kierunku wiatru		brak			
Minimalne warunki atmosferyczne do startu i lądowania		Dzień		Noc	
		Widzialność		Widzialność	
		Pułap chmur		Podstawa chmur	
		1500 m		3000 m	
		500 ft		1200 ft	
Stale przeszkody: Budynki h=9m na kierunku 335° w odległości 115m. Drzewa h=6-22m na kierunku 350-220° w odległości 70-153m. Maszty i wieża spikera h=9m na kierunku 258° w odległości 45m. Drzewa h= 18m na kierunku 265-300° w odległości 50-70m.					
Ograniczenia lokalne: brak			Procedury specjalne: Cat. A		
Administrator terenu		UGiM Sianów, tel. 94 318 5281			
Łączność radiotelefoniczna		169,000 MHz (kanał 39); 149,900 (kanał U02)			
Pomoc medyczna, nr tel.		CPR Szczecin, tel. 91 888 4311, -4312			
Straż Pożarna, nr tel.		KM PSP Koszalin, tel. 94 345 5241, -42, -43			
Policja, nr tel.		KMP Koszalin, tel. 94 342 9100			
Służba ruchu lotniczego		Gdańsk INFO 127,150MHz, tel. 58 340 7485			
Osłona meteorologiczna		IMGW Okęcie, tel. 22 846 0682, 22 569 4592			
Zabezpieczenie terenu: Straż Pożarna, załoga HEMS					

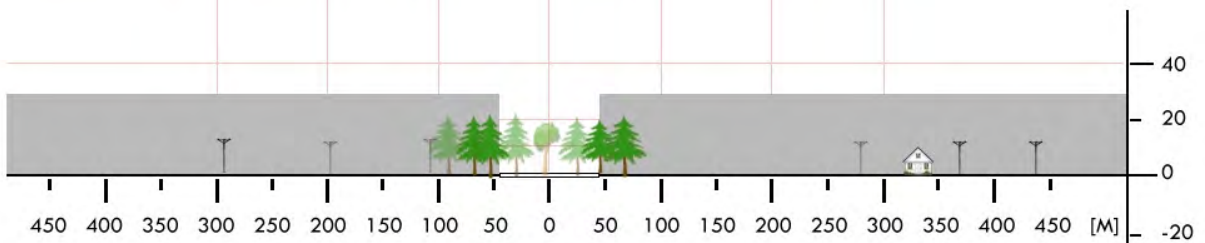
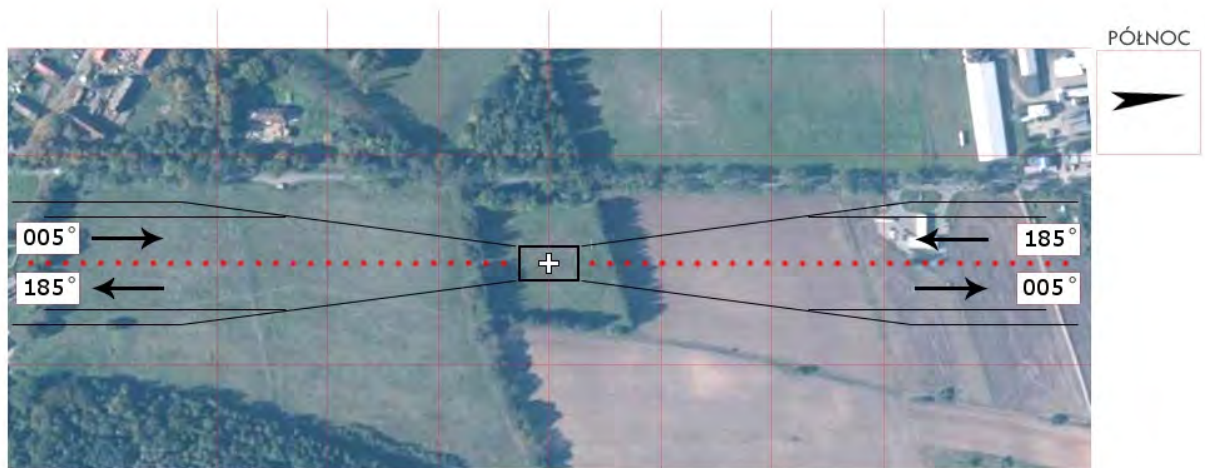

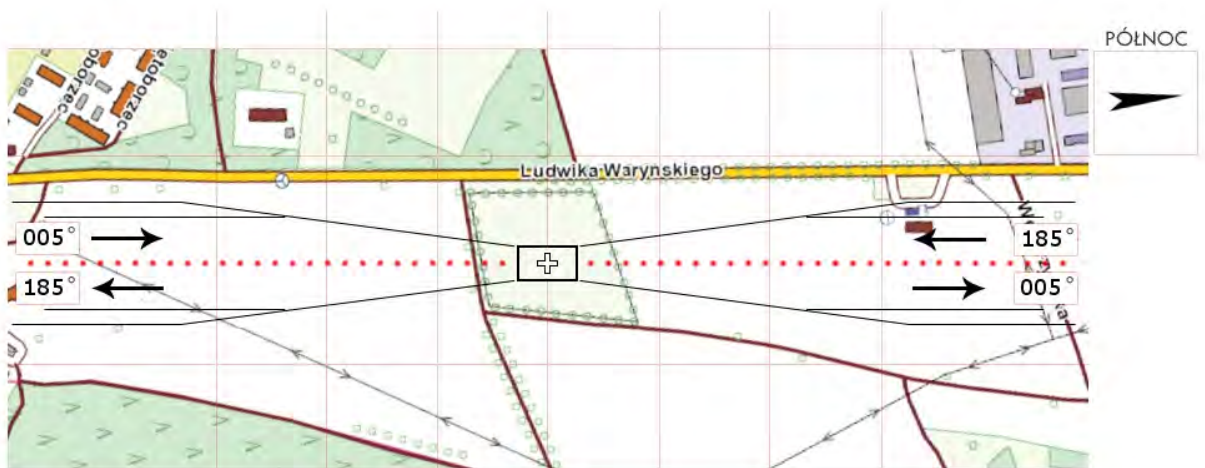
PÓLNOC




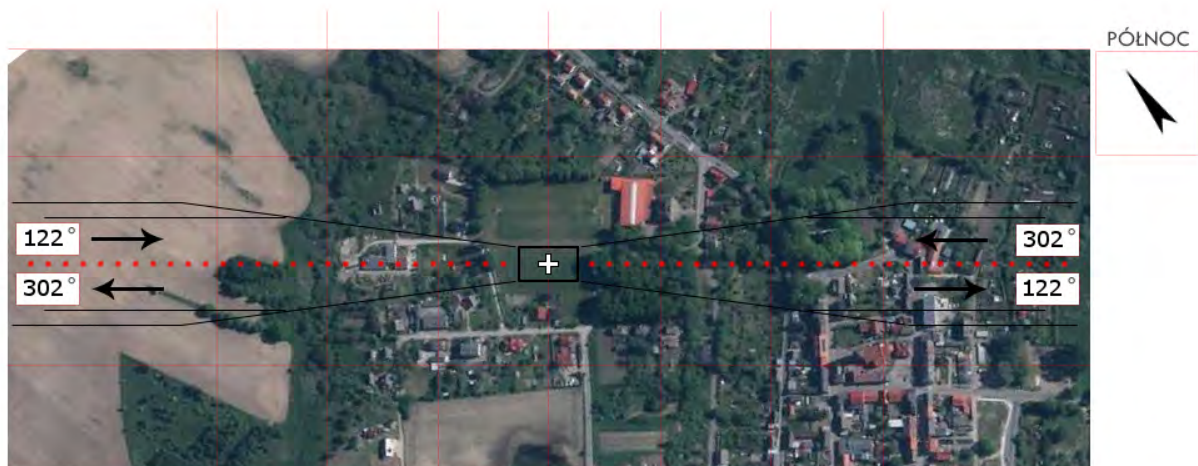

ZKO 08	Konikowo / boisko		Współrzędne geograficzne		54° 08,50' N 016° 10,44' E	
	gm. Świeszyno		Wzniesienie nad poziom morza		101 ft	
	pow. koszaliński					
	woj. zachodniopomorskie					
Stopień trudności		I				
Główny kierunek podejścia		040° / 220°		Światła podejścia		
Główny kierunek startu		220° / 040°		brak		
		FATO		TLOF		
Wymiary		100 x 50 m		10 x 10 m		
Rodzaj nawierzchni		trawa		trawa		
Oznakowanie		brak		brak		
Oświetlenie		brak		brak		
Oświetlenie przeszkód		brak				
Wskaźnik kierunku wiatru		brak				
Minimalne warunki atmosferyczne do startu i lądowania		Dzień		Noc		
		Widzialność	1500 m	Widzialność	3000 m	
		Pułap chmur	500 ft	Podstawa chmur	1200 ft	
Stale przeszkody: Linia drzew h=18m na północno-zachodniej granicy boiska w odległości 40m od granicy FATO						
Ograniczenia lokalne: brak			Procedury specjalne: Lądowanie w nocy przy asyście straży pożarnej			
Administrator terenu		UG Świeszyno Dział OC tel. 94 31 60 138				
Łączność radiotelefoniczna		169,000 MHz (kanał 39); 149,900 (kanał U02)				
Pomoc medyczna, nr tel.		WSPR Szczecin, Filia Koszalin tel. 94 34 10 799				
Straż Pożarna, nr tel.		KM PSP Koszalin MSK tel. 94 3455241				
Policja, nr tel.		KM Policji Koszalin dyżurny tel. 94 34 29 100				
Służba ruchu lotniczego		Gdańsk INFO 127,150MHz				
Osłona meteorologiczna		IMGW Wrocław, tel. 71 3200150				
Zabezpieczenie terenu: Straż Pożarna						



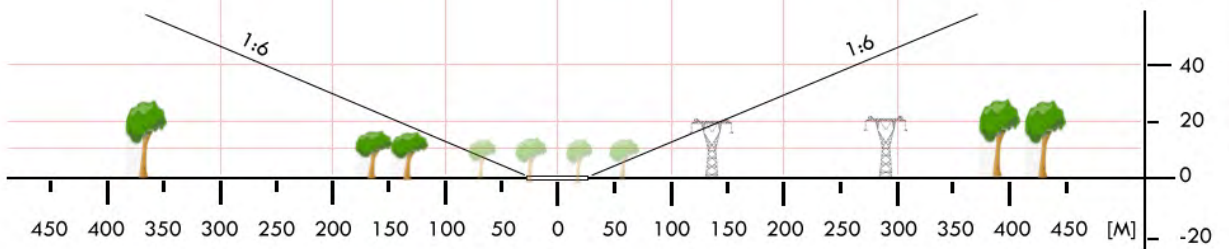
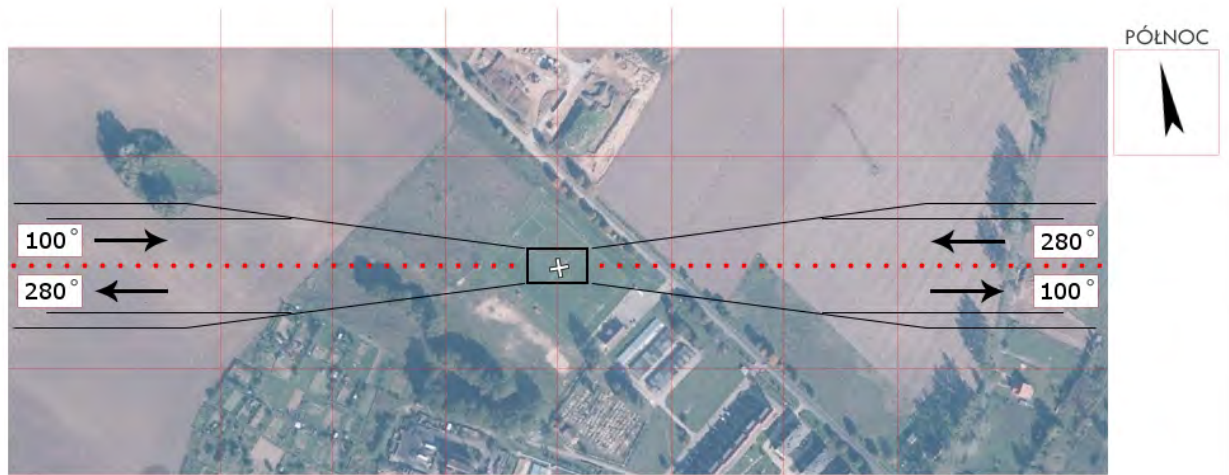
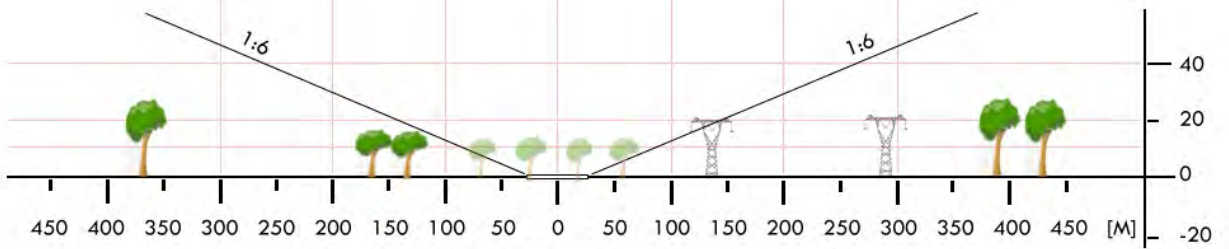
ZLO 01	Łobez / boisko		Współrzędne geograficzne	53°37,15' N 015°36,78' E	
	gm. Łobez				
	pow. łobeski		Wzniesienie nad poziom morza	212 ft	
	woj. zachodniopomorski				
Stopień trudności		Wariant IIb			
Główny kierunek podejścia		005° / 185°	Światła podejścia		
Główny kierunek startu		185° / 005°	brak		
		FATO	TLOF		
Wymiary		25 x 95 m	10 x 10 m		
Rodzaj nawierzchni		trawa	trawa		
Oznakowanie		brak	brak		
Oświetlenie		brak	brak		
Oświetlenie przeszkód		brak			
Wskaźnik kierunku wiatru		brak			
Minimalne warunki atmosferyczne do startu i lądowania			Dzień	Noc	
		Widzialność	1500 m	Widzialność	3000 m
		Pułap chmur	500 ft	Podstawa chmur	1200 ft
Stale przeszkody: Drzewa wysokości 16-22m w odległości 45-55m dookoła lądowiska.					
Ograniczenia lokalne: brak		Procedury specjalne: Cat. A			
Administrator terenu		UM w Łobzie, tel. 91 397 4001, -02			
Łączność radiotelefoniczna		169,000 MHz (kanał 39); 149,900 (kanał U02)			
Pomoc medyczna, nr tel.		CPR Szczecin, tel. 91 888 4311, -12			
Straż Pożarna, nr tel.		KP PSP Łobez, tel. 91 397 4026, 666 879 933			
Policja, nr tel.		KPP Łobez, tel. 91 561 5511			
Służba ruchu lotniczego		Gdańsk INFO 127,150 MHz, tel. 58 340 7485			
Osłona meteorologiczna		IMGW Okęcie, tel. 22 846 0682, 22 569 4592			
Zabezpieczenie terenu: Straż Pożarna, załoga HEMS					



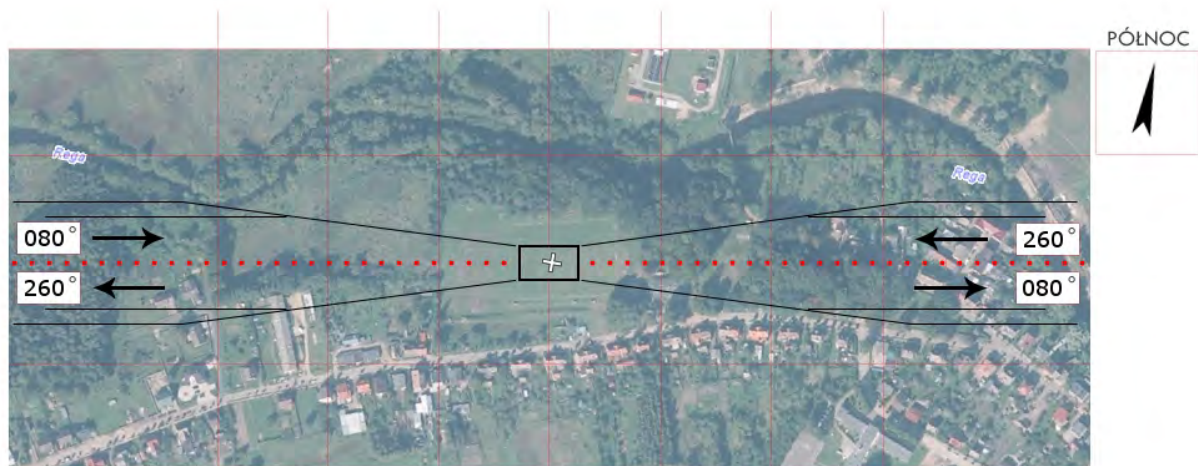
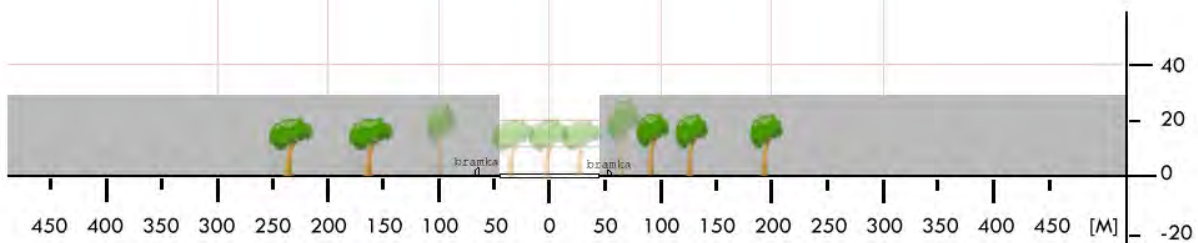
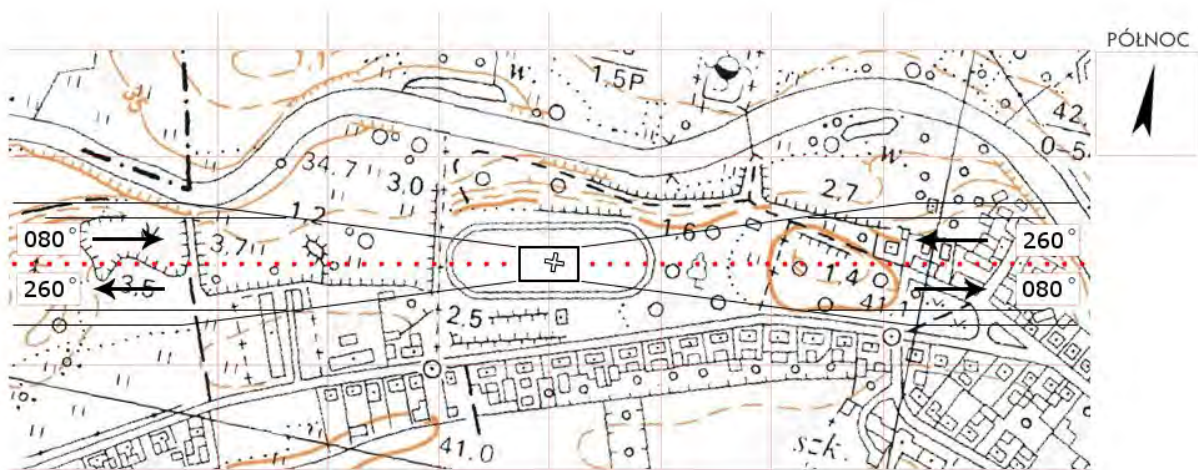
ZLO 02	Dobra / boisko		Współrzędne geograficzne	53° 35,35' N 015° 18,35' E
	gm. Dobra			
	pow. łobeski		Wzniesienie nad poziom morza	267 ft
	woj. zachodniopomorskie			
Stopień trudności	Wariant IIb			
Główny kierunek podejścia	302° / 122°		Światła podejścia	
Główny kierunek startu	122° / 302°		brak	
	FATO		TLOF	
Wymiary	25 x 95 m		10 x 10 m	
Rodzaj nawierzchni	trawa		trawa	
Oznakowanie	brak		brak	
Oświetlenie	brak		brak	
Oświetlenie przeszkód	brak			
Wskaźnik kierunku wiatru	brak			
Minimalne warunki atmosferyczne do startu i lądowania		Dzień		Noc
	Widzialność	1500 m	Widzialność	3000 m
	Pułap chmur	500 ft	Podstawa chmur	1200 ft
<p>Stałe przeszkody:</p> <p>Drzewa h=12-21m w odległości 35-100m dookoła boiska. Lampa oświetleniowa h=9m w odległości 30m na kierunku 040° Budynek hali sportowej h=15m w odległości 90m na kierunku 082° Budynki mieszkalne z anteną TV h=10-20m w odległości 40-100m na kierunku 215-265°</p>				
Ograniczenia lokalne: brak		Procedury specjalne: Cat. A		
Administrator terenu	Gmina Dobra, tel. 603 125 581			
Łączność radiotelefoniczna	169,000 MHz (kanał 39); 149,900 (kanał U02)			
Pomoc medyczna, nr tel.	DM16-01 Szczecin, tel. 91 430 9232, 91 464 8684			
Straż Pożarna, nr tel.	PSP WSKR, tel. 91 480 8850			
Policja, nr tel.	KWP, Oficer dyż., tel. 91 821 8031			
Służba ruchu lotniczego	ATC lub FIS dla danej przestrzeni lub obszaru			
Ośłona meteorologiczna	IMGW Okęcie, tel. 22 846 0682, 22 569 4592			
<p>Zabezpieczenie terenu: Straż Pożarna, załoga HEMS</p>				





ZLO 03	Radowo Małe / boisko		Współrzędne geograficzne		53° 40,17' N 015° 26,43' E	
	gm. Radowo Małe		Wzniesienie nad poziom morza		305 ft	
	pow. łobeski					
	woj. zachodniopomorskie					
Stopień trudności		I				
Główny kierunek podejścia		100° / 280°		Światła podejścia		
Główny kierunek startu		280° / 100°		brak		
		FATO		TLOF		
Wymiary		50 x 100 m		10 x 10 m		
Rodzaj nawierzchni		trawa		trawa		
Oznakowanie		brak		brak		
Oświetlenie		brak		brak		
Oświetlenie przeszkód		brak				
Wskaźnik kierunku wiatru		brak				
Minimalne warunki atmosferyczne do startu i lądowania		Dzień		Noc		
		Widzialność	1500 m	Widzialność	3000 m	
		Pałap chmur	500 ft	Podstawa chmur	1200 ft	
Stale przeszkody: Drzewo h=6m na kier. 100° w odl. 60m (pod ścieżką); Linia WN h=30m na kier. 100° w odl. 200m (pod ścieżką); Drzewa h=20m na kier. 050° w odl. 55m; Drzewa h=25m na kier. 235° w odl. 100m.						
Ograniczenia lokalne: brak			Procedury specjalne: Lądowanie w nocy przy asyście straży pożarnej			
Administrator terenu		UG Radowo Małe, tel. 91 3972222				
Łączność radiotelefoniczna		169,000 MHz (kanał 39); 149,900 (kanał U02)				
Pomoc medyczna, nr tel.		WSPR Szczecin, tel. 91 4340662				
Straż Pożarna, nr tel.		KP PSP Łobez, tel. 91 3974026				
Policja, nr tel.		KPP Łobez, tel. 91 5615511				
Służba ruchu lotniczego		Gdańsk INFO 127,150MHz				
Osłona meteorologiczna		IMGW Wrocław, tel. 71 3200150				
Zabezpieczenie terenu: Straż Pożarna						



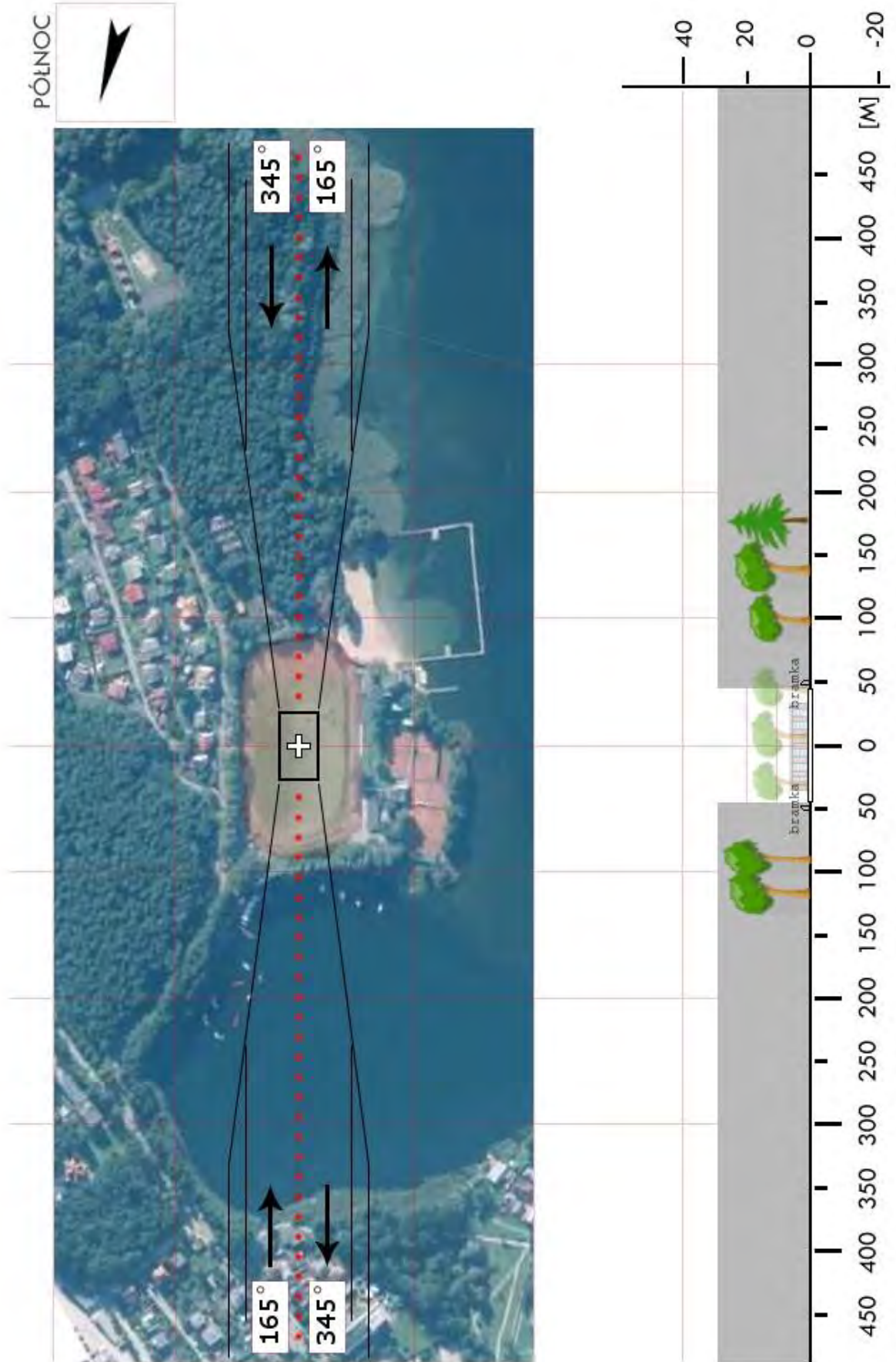
ZLO 04	Resko / boisko		Współrzędne geograficzne	53° 46,30' N 015° 23,61' E	
	gm. Resko				
	pow. łobeski		Wzniesienie nad poziom morza	133 ft	
	woj. zachodniopomorskie				
Stopień trudności		Wariant IIb			
Główny kierunek podejścia		080° / 260°	Światła podejścia		
Główny kierunek startu		260° / 080°	brak		
		FATO	TLOF		
Wymiary		50 x 100 m	10 x 10 m		
Rodzaj nawierzchni		trawa	trawa		
Oznakowanie		brak	brak		
Oświetlenie		brak	brak		
Oświetlenie przeszkód		brak			
Wskaźnik kierunku wiatru		brak			
Minimalne warunki atmosferyczne do startu i lądowania			Dzień	Noc	
		Widzialność	1500 m	Widzialność	3000 m
		Pałap chmur	500 ft	Podstawa chmur	1200 ft
Stale przeszkody: Drzewa h=25m na kier. 080° w odl. 80m (pod ścieżką); Budynek h=6m na kier. 100° w odl. 90m (poza ścieżką); Drzewa h=30m na kier. 120° w odl. 60m (poza ścieżką); Drzewo h=30m na kier. 240° w odl. 100m (poza ścieżką); Słupy oświetleniowe h=9m na kier. 260° w odl. 60m (pod ścieżką).					
Ograniczenia lokalne: brak		Procedury specjalne: Lądowanie w nocy przy asyście straży pożarnej Cat. A			
Administrator terenu		UG Resko, tel. 91 3951503			
Łączność radiotelefoniczna		169,000 MHz (kanał 39); 149,900 (kanał U02)			
Pomoc medyczna, nr tel.		PR Resko, tel. 91 3952140			
Straż Pożarna, nr tel.		KP PSP Łobez, tel. 91 3974026			
Policja, nr tel.		KPP Łobez, tel. 91 5615511			
Służba ruchu lotniczego		Gdańsk INFO 127,150MHz			
Osłona meteorologiczna		IMGW Wrocław, tel. 71 3200150			
Zabezpieczenie terenu: Straż Pożarna					



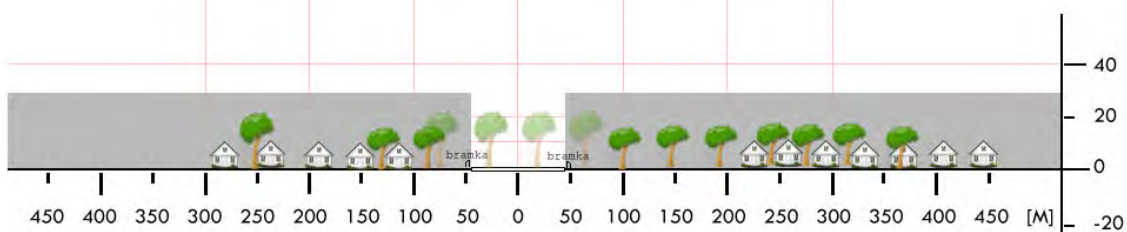
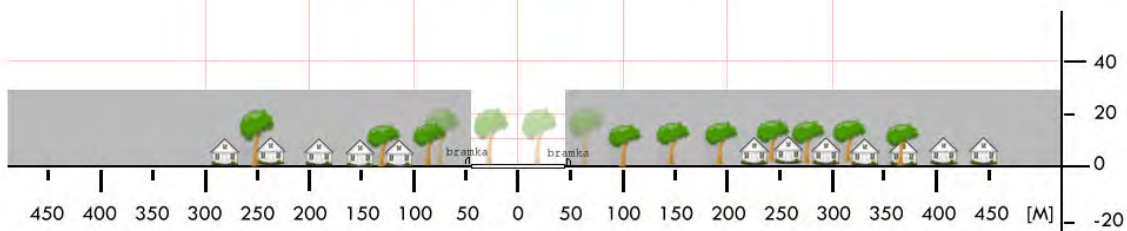
ZLO 05	Węgorzyno / boisko		Współrzędne geograficzne	53° 32,37' N 015° 33,70' E
	gm. Węgorzyno			
	pow. łobeski		Wzniesienie nad poziom morza	295 ft
	woj. zachodniopomorskie			
Stopień trudności	Wariant IIb			
Główny kierunek podejścia	120° / 300°		Światła podejścia	
Główny kierunek startu	300° / 120°		brak	
	FATO		TLOF	
Wymiary	50 x 100 m		10 x 10 m	
Rodzaj nawierzchni	trawa		trawa	
Oznakowanie	brak		brak	
Oświetlenie	brak		brak	
Oświetlenie przeszkód	tak – maszt na bud. szkolnym			
Wskaźnik kierunku wiatru	brak			
Minimalne warunki atmosferyczne do startu i lądowania		Dzień		Noc
	Widzialność	1500 m	Widzialność	3000 m
	Pałap chmur	500 ft	Podstawa chmur	1200 ft
Stale przeszkody: Budynek szkoły h=8m na kier. 300 w odl. 100m; Maszt antenowy h=24m na budynku szkolnym (razem h=32m) na kierunku 270-275 (z odciągami) Drzewa h=25m na kier. 120 w odl. 70m; Budynek h=12m na kier. 330 w odl. 80m; Lampy h=20m na wzniesieniu h=15m z drzewami do h=40m nad poziom boiska na kier. SW				
Ograniczenia lokalne: brak		Procedury specjalne: Cat. A		
Administrator terenu	UG Węgorzyno, tel. 91 397 1563			
Łączność radiotelefoniczna	169,000 MHz (kanał 39); 149,900 (kanał U02)			
Pomoc medyczna, nr tel.	PR Szczecin, tel. 91 434 0662			
Straż Pożarna, nr tel.	KP PSP Łobez, tel. 91 397 4026			
Policja, nr tel.	KP Węgorzyno, tel. 91 397 1407			
Służba ruchu lotniczego	Gdańsk INFO 127,150MHz			
Ośłona meteorologiczna	IMGW Wrocław, tel. 71 320 0150			
Zabezpieczenie terenu: Straż Pożarna, załoga HEMS				



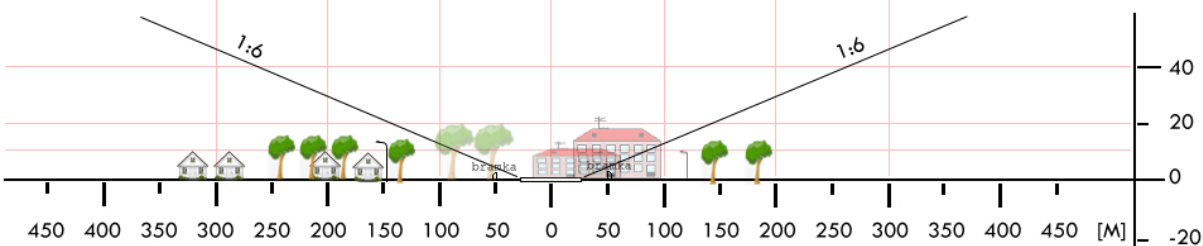
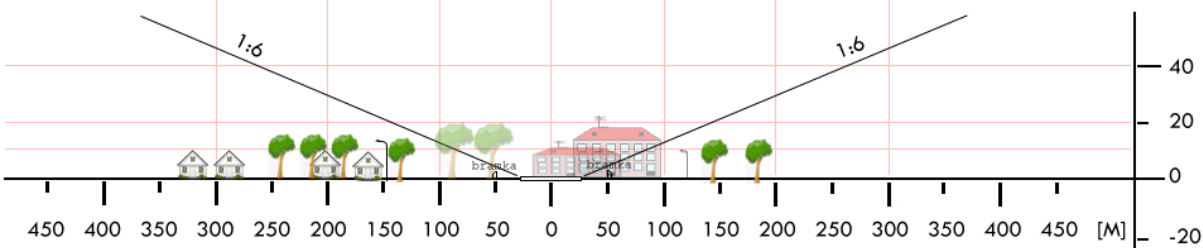
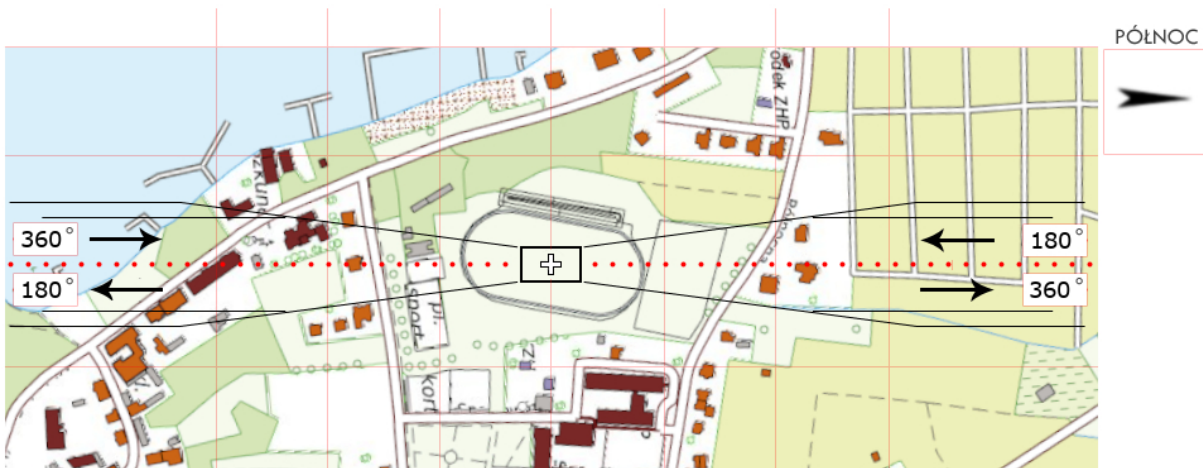
ZMY 01	Barlinek / stadion		Współrzędne geograficzne	52° 59,37' N 015° 13,45' E	
	gm. Barlinek				
	pow. myśliborski		Wzniesienie nad poziom morza	190 ft	
	woj. zachodniopomorskie				
Stopień trudności		Wariant IIb			
Główny kierunek podejścia		165° / 345°	Światła podejścia		
Główny kierunek startu		345° / 165°	brak		
		FATO	TLOF		
Wymiary		25 x 95 m	10 x 10 m		
Rodzaj nawierzchni		trawa	trawa		
Oznakowanie		brak	brak		
Oświetlenie		brak	brak		
Oświetlenie przeszkód		brak			
Wskaźnik kierunku wiatru		brak			
Minimalne warunki atmosferyczne do startu i lądowania			Dzień	Noc	
		Widzialność	1500 m	Widzialność	3000 m
		Pałap chmur	500 ft	Podstawa chmur	1200 ft
Stale przeszkody: Drzewa h=28m na kierunku 345° w odległości 80m. Drzewa h=15-25m na kierunku 165° w odległości 85m.					
Ograniczenia lokalne: brak		Procedury specjalne: Cat. A			
Administrator terenu		UG Barlinek, tel. 95 746 5540			
Łączność radiotelefoniczna		169,000 MHz (kanał 39); 149,900 (kanał U02)			
Pomoc medyczna, nr tel.		CPR Szczecin, tel. 91 888 4311, 12			
Straż Pożarna, nr tel.		KP PSP Myślibórz, tel. 95 747 2096			
Policja, nr tel.		KPP Myślibórz, tel. 95 747 7510, 95 747 7511			
Służba ruchu lotniczego		Gdańsk INFO 127,150 MHz, tel. 58 340 7485			
Osłona meteorologiczna		IMGW Okęcie, tel. 22 846 0682, 22 569 4592			
Zabezpieczenie terenu: Straż Pożarna, załoga HEMS					



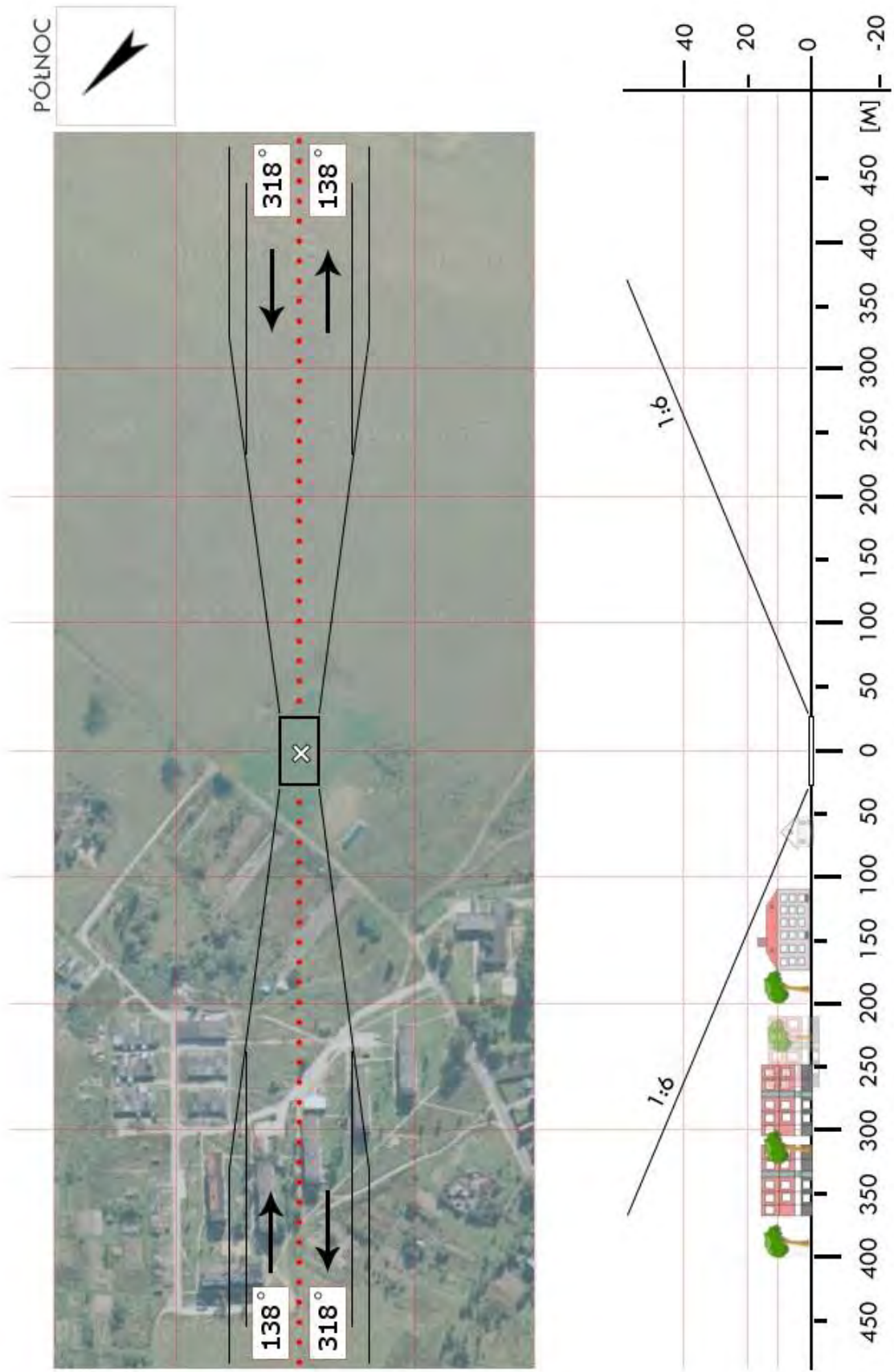
ZMY 03	Dębno / boisko		Współrzędne geograficzne	52° 44,52' N	
	gm. Dębno			014° 41,88' E	
	pow. myśliborski		Wzniesienie nad poziom morza	132 ft	
	woj. zachodniopomorskie				
Stopień trudności		Wariant IIb			
Główny kierunek podejścia		052° / 232°	Światła podejścia		
Główny kierunek startu		232° / 052°	brak		
		FATO	TLOF		
Wymiary		25 x 95 m	10 x 10 m		
Rodzaj nawierzchni		trawa	trawa		
Oznakowanie		brak	brak		
Oświetlenie		brak	brak		
Oświetlenie przeszkód		brak			
Wskaźnik kierunku wiatru		brak			
Minimalne warunki atmosferyczne do startu i lądowania			Dzień	Noc	
		Widzialność	1500 m	Widzialność	3000 m
		Pałap chmur	500 ft	Podstawa chmur	1200 ft
Stałe przeszkody: Lampy oświetleniowe o wysokości 12m w odległości 32-60m dookoła boiska. Drzewa o wysokości 15-28m w odległości 38-100m na kierunku 240-195°.					
Ograniczenia lokalne: brak		Procedury specjalne: Cat. A			
Administrator terenu		UG Dębno, tel. 507 030 112 (p. Zbigniew Podziński)			
Łączność radiotelefoniczna		169,000 MHz (kanał 39); 149,900 (kanał U02)			
Pomoc medyczna, nr tel.		DM16-01 Szczecin, tel. 91 430 9231, 91 464 8684			
Straż Pożarna, nr tel.		PSP WSKR, tel. 91 480 8850			
Policja, nr tel.		KWP, Oficer dyż., tel. 91 821 8031			
Służba ruchu lotniczego		ATC lub FIS dla danej przestrzeni lub obszaru			
Osłona meteorologiczna		IMGW Okęcie, tel. 22 846 0682, 22 569 4592			
Zabezpieczenie terenu: Straż Pożarna, załoga HEMS					



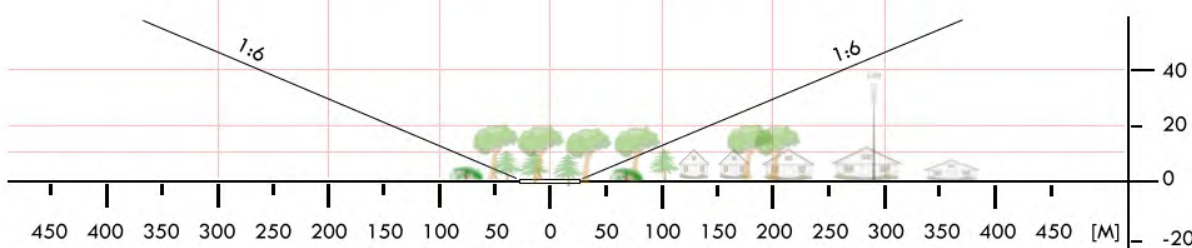
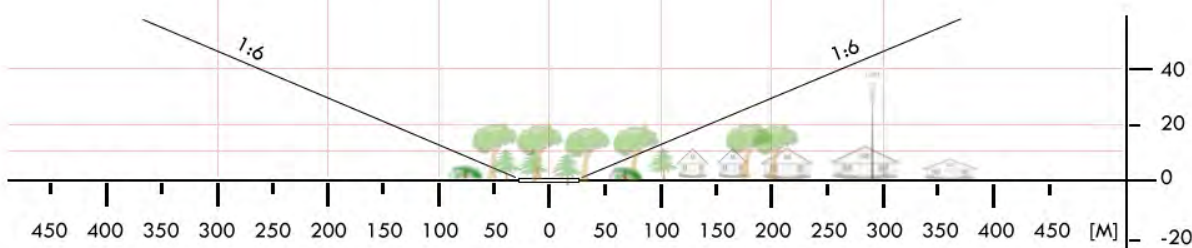
ZMY 04	Myślibórz / stadion		Współrzędne geograficzne		52° 55,60' N 014° 51,59' E
	gm. Myślibórz		Wzniesienie nad poziom morza		197 ft
	pow. myśliborski				
	woj. zachodniopomorskie				
Stopień trudności		I			
Główny kierunek podejścia		180° / 360°		Światła podejścia	
Główny kierunek startu		360° / 180°		brak	
		FATO		TLOF	
Wymiary		25 x 50 m		15 x 15 m	
Rodzaj nawierzchni		trawa		trawa	
Oznakowanie		brak		brak	
Oświetlenie		brak		brak	
Oświetlenie przeszkód		brak			
Wskaźnik kierunku wiatru		brak			
Minimalne warunki atmosferyczne do startu i lądowania		Dzień		Noc	
		Widzialność		3000 m	
		Pułap chmur		1200 ft	
Stałe przeszkody:					
Bramki boiska na osi 010–190°; Drzewa i budynki szkoły na kier. E w odległości 120m; Drzewa h=15m na kier. N i S w odległości 150m; Kępa drzew h=20m na kier. SW; Trybuny i lampy stadionu h=6m na kier. W w odległości 50m					
Ograniczenia lokalne:			Procedury specjalne:		
brak			brak		
Administrator terenu		OSiR Myślibórz, tel. 95 747 2512			
Łączność radiotelefoniczna		169,000 MHz (kanał 39); 149,900 (kanał U02)			
Pomoc medyczna, nr tel.		DM16-01 Szczecin, tel. 91 430 9231, 91 425 1210			
Straż Pożarna, nr tel.		PSP WSKR, tel. 91 480 8850			
Policja, nr tel.		KWP, Oficer dyż., tel. 91 821 8031			
Służba ruchu lotniczego		ATC lub FIS dla danej przestrzeni lub obszaru			
Osłona meteorologiczna		CBPL (IMGW) Warszawa, tel. 22 569 4592, -4584, 503 122 805			
Zabezpieczenie terenu:					
Straż Pożarna, załoga HEMS tel. OSIR – 885 220 820 (dyr.); 691 774 006 (kier.)					
*możliwość podejścia na kier. 135-315°					



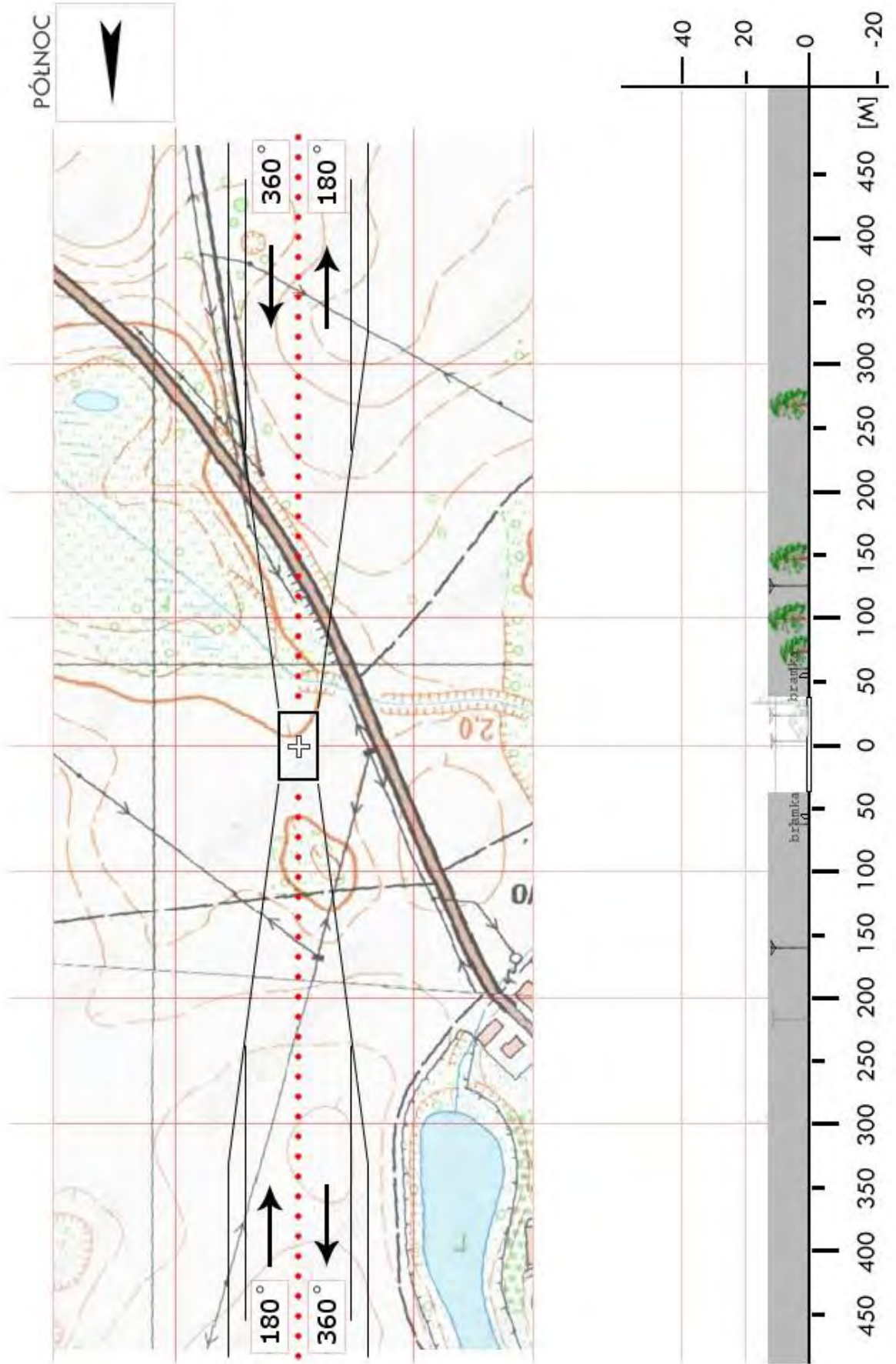
ZMY 05	Karsko / boisko		Współrzędne geograficzne	52° 54,38' N 015° 07,37' E	
	gm. Nowogródek Pomorski				
	pow. myśliborski		Wzniesienie nad poziom morza	235 ft	
	woj. zachodniopomorskie				
Stopień trudności		I			
Główny kierunek podejścia		318° / 138°	Światła podejścia		
Główny kierunek startu		138° / 318°	brak		
		FATO	TLOF		
Wymiary		25 x 50 m	15 x 15 m		
Rodzaj nawierzchni		trawa	trawa		
Oznakowanie		brak	brak		
Oświetlenie		brak	brak		
Oświetlenie przeszkód		brak			
Wskaźnik kierunku wiatru		brak			
Minimalne warunki atmosferyczne do startu i lądowania			Dzień	Noc	
		Widzialność	1500 m	Widzialność	3000 m
		Pułap chmur	500 ft	Podstawa chmur	1200 ft
Stałe przeszkody: Słupy h=6m za bramką N boiska Drzewa, budynki i linia energetyczna na kier. WNW					
Ograniczenia lokalne: brak		Procedury specjalne: Lądowanie w nocy przy asyście straży pożarnej Cat. A			
Administrator terenu		UG Nowogródek Pomorski, tel. 95 7471760, -1711			
Łączność radiotelefoniczna		169,000 MHz (kanał 39); 149,900 (kanał U02)			
Pomoc medyczna, nr tel.		tel. 95 7472444			
Straż Pożarna, nr tel.		tel. 95 7472096			
Policja, nr tel.		tel. 95 7477511			
Służba ruchu lotniczego		Gdańsk INFO 127,150MHz, Szczecin TWR 121,250			
Osłona meteorologiczna		Biuro Prognoz Dąbie, tel. 91 4615599			
Zabezpieczenie terenu: Straż Pożarna, załoga HEMS					



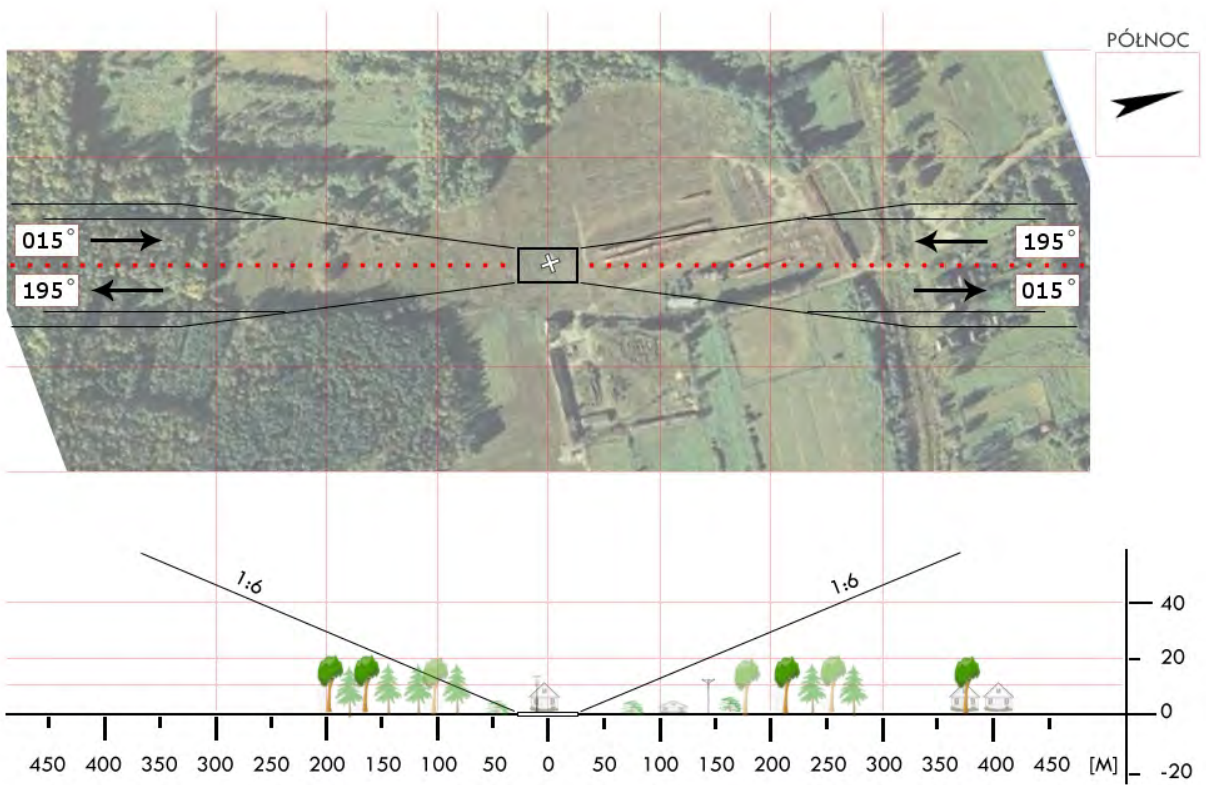
ZPL 01	Buk / boisko		Współrzędne geograficzne	53° 30,22' N 014° 21,10' E	
	gm. Dobra (Szczecińska)				
	pow. policki		Wzniesienie nad poziom morza	89 ft	
	woj. zachodniopomorskie				
Stopień trudności		I			
Główny kierunek podejścia		335° / 155°	Światła podejścia		
Główny kierunek startu		155° / 335°	brak		
		FATO	TLOF		
Wymiary		25 x 50 m	15 x 15 m		
Rodzaj nawierzchni		trawa	trawa		
Oznakowanie		brak	brak		
Oświetlenie		brak	brak		
Oświetlenie przeszkód		brak			
Wskaźnik kierunku wiatru		brak			
Minimalne warunki atmosferyczne do startu i lądowania			Dzień	Noc	
		Widzialność	1500 m	Widzialność	3000 m
		Pułap chmur	500 ft	Podstawa chmur	1200 ft
Stale przeszkody: Boisko o osi 355°↔175°, otoczone wałem ziemnym o wysokości do 3m. Za N bramką wał porośnięty krzewami do 6m nad poziom boiska; Po E stronie przy drodze drzewa o wysokości ok. 20m; Wieża GSM na kierunku 145° w odległości 275m o wysokości ok. 40m; Po W las o wys. do 15m.					
Ograniczenia lokalne: 760m do granicy państwowej		Procedury specjalne: Cat. A			
Administrator terenu		UG Dobra (Szczecińska), tel. 91 311 3048			
Łączność radiotelefoniczna		169,000 MHz (kanał 39); 149,900 (kanał U02)			
Pomoc medyczna, nr tel.		tel. 91 423 0302			
Straż Pożarna, nr tel.		WSKR, tel. 91 480 8851			
Policja, nr tel.		tel. 91 821 9001			
Służba ruchu lotniczego		Gdańsk INFO 127,150 MHz			
Osłona meteorologiczna		Biuro Prognoz Szczecin Dąbie, tel. 91 461 5599			
Zabezpieczenie terenu: Straż Pożarna					



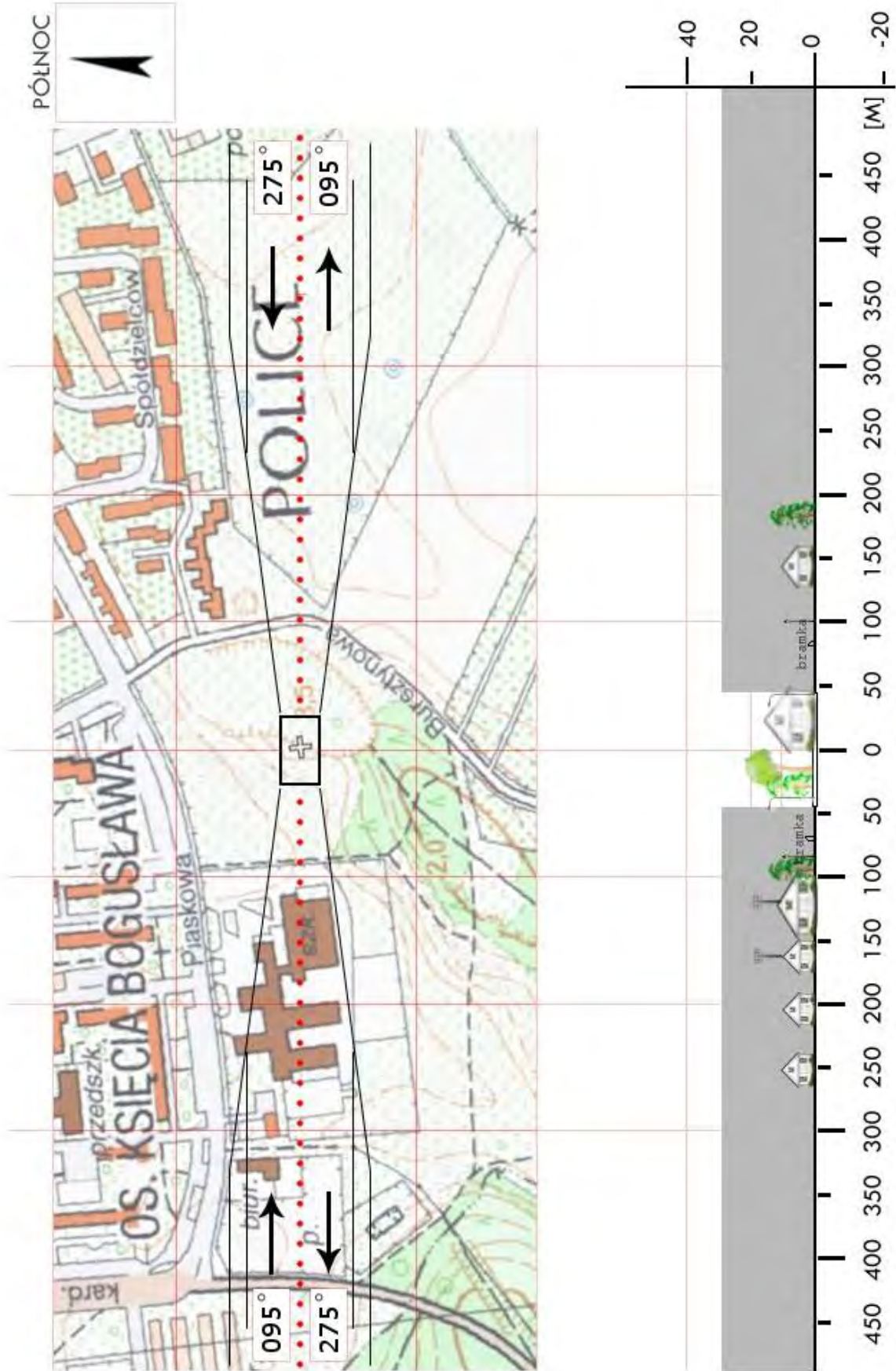
ZPL 02	Kołbaskowo / boisko		Współrzędne geograficzne	53° 19,90' N 014° 26,73' E	
	gm. Kołbaskowo				
	pow. policki		Wzniesienie nad poziom morza	102 ft	
	woj. zachodniopomorskie				
Stopień trudności		Wariant IIa			
Główny kierunek podejścia		360° / 180°	Światła podejścia		
Główny kierunek startu		180° / 360°	brak		
		FATO	TLOF		
Wymiary		70 x 30 m	50 x 30 m		
Rodzaj nawierzchni		trawa	trawa		
Oznakowanie		brak	brak		
Oświetlenie		brak	brak		
Oświetlenie przeszkód		brak			
Wskaźnik kierunku wiatru		brak			
Minimalne warunki atmosferyczne do startu i lądowania			Dzień		Noc
		Widzialność	1500 m	Widzialność	3000 m
		Pułap chmur	500 ft	Podstawa chmur	1200 ft
Stale przeszkody: Linia energetyczna h=7m na kier. 180° w odległości 120m; Drzewa h=15m na kier. 150° w odległości 120m; Linia energetyczna h=7m na kier. 340° w odległości 100m; Linia energetyczna h=7m na kier. 090° w odległości 150m; Linia energetyczna h=7m na kier. 270° w odległości 45m.					
Ograniczenia lokalne: TMA Szczecin D (5500ft do FL135)			Procedury specjalne: Cat. A		
Administrator terenu		UG Kołbaskowo, tel. 91 311 9510			
Łączność radiotelefoniczna		169,000 MHz (kanał 39); 149,900 (kanał U02)			
Pomoc medyczna, nr tel.		PR Szczecin, tel. 91 423 0302			
Straż Pożarna, nr tel.		KP PSP, tel. 91 434 8400			
Policja, nr tel.		KPP, tel. 91 821 1239			
Służba ruchu lotniczego		Gdańsk INFO 127,150MHz			
Osłona meteorologiczna		IMGW Wrocław, tel. 71 348 7337			
Zabezpieczenie terenu: Straż Pożarna, załoga HEMS					



ZPL 04	Trzebież / lądowisko LP		Współrzędne geograficzne		53° 39,10' N 014° 29,68' E
	gm. Police		Wzniesienie nad poziom morza		15 ft
	pow. policki woj. zachodniopomorskie				
Stopień trudności		I			
Główny kierunek podejścia		195° / 015°		Światła podejścia	
Główny kierunek startu		015° / 195°		brak	
		FATO		TLOF	
Wymiary		25 x 50 m		10 x 10 m	
Rodzaj nawierzchni		trawa		beton	
Oznakowanie		brak		brak	
Oświetlenie		brak		brak	
Oświetlenie przeszkód		brak			
Wskaźnik kierunku wiatru		brak			
Minimalne warunki atmosferyczne do startu i lądowania		Dzień		Noc	
		Widzialność		Widzialność	
		Pułap chmur		Podstawa chmur	
		1500 m		3000 m	
		500 ft		1200 ft	
Stale przeszkody: Linia energetyczna do 10m po E; Wysokie drzewa lasu do 20m z zachowaniem 1:6; Budynki leśnictwa z anteną ok. 20m po E; Słupy trakcji średniego napięcia o wys. 12 m w odległości 200 m po N.					
Ograniczenia lokalne: Możliwość stacjonowania śmigłowca p-pożarowego na lądowisku			Procedury specjalne: Cat. A		
Administrator terenu		Nadleśnictwo Trzebież, p. Ciechnia, tel. 694 416 735			
Łączność radiotelefoniczna		169,000 MHz (kanał 39); 149,900 (kanał U02)			
Pomoc medyczna, nr tel.		PR Police, tel. 91 424 1513			
Straż Pożarna, nr tel.		KP PSP Police, tel. 91 431 6800			
Policja, nr tel.		KPP Police, tel. 91 424 7511, 91 431 6800			
Służba ruchu lotniczego		Gdańsk INFO 127,150 MHz, tel. 58 340 7485			
Osłona meteorologiczna		IMGW Okęcie, tel. 22 846 0682, 22 650 4485			
Zabezpieczenie terenu: Straż Pożarna, załoga HEMS					

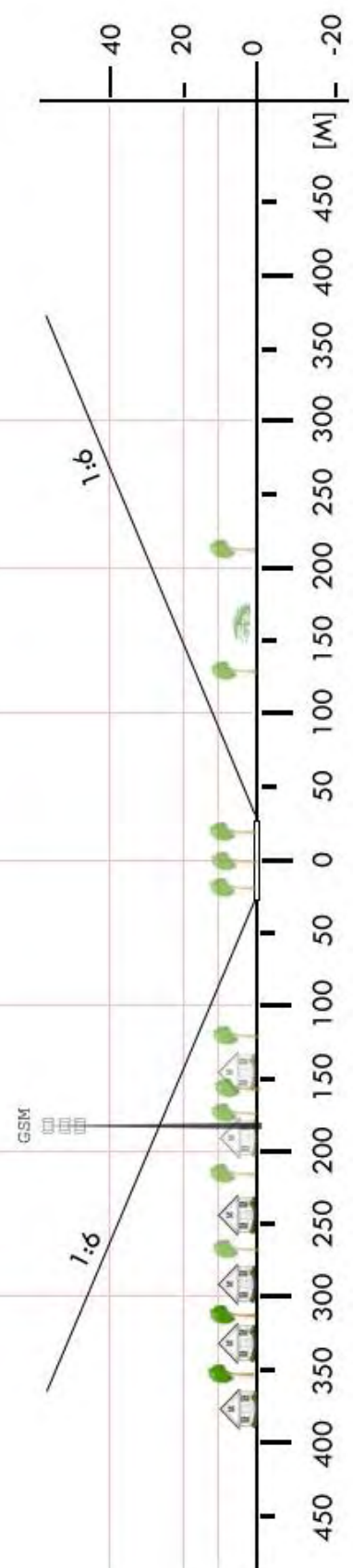


ZPL 4a	Police / stadion		Współrzędne geograficzne	53° 32,20' N 014° 33,19' E	
	gm. Police				
	pow. policki		Wzniesienie nad poziom morza	15 ft	
	woj. zachodniopomorskie				
Stopień trudności		Wariant IIb			
Główny kierunek podejścia		275° / 095°	Światła podejścia		
Główny kierunek startu		095° / 275°	brak		
		FATO	TLOF		
Wymiary		50 x 100 m	50 x 30 m		
Rodzaj nawierzchni		trawa (sztuczna)	trawa (sztuczna)		
Oznakowanie		brak	brak		
Oświetlenie		brak	brak		
Oświetlenie przeszkód		brak			
Wskaźnik kierunku wiatru		brak			
Minimalne warunki atmosferyczne do startu i lądowania			Dzień	Noc	
		Widzialność	1500 m	Widzialność	3000 m
		Pułap chmur	500 ft	Podstawa chmur	1200 ft
Stale przeszkody: Siatka ochronna za bramkami h=7m na głównych kier. startu/lądowania; Budynek h=15m na kier. 275° w odległości 90m; Lampy h=20m, budynek h=15m na kier. 345-015°; Lampy h=20m, drzewa h=15-20m na kier. 165-200° (na nasypie)					
Ograniczenia lokalne: brak		Procedury specjalne: Lądowanie w nocy przy asyście straży pożarnej Cat. A			
Administrator terenu		OSiR Police, tel. 91 4241360			
Łączność radiotelefoniczna		169,000 MHz (kanał 39); 149,900 (kanał U02)			
Pomoc medyczna, nr tel.		PR Szczecin, tel. 91 4230302			
Straż Pożarna, nr tel.		KP PSP, tel. 91 4316800, -01			
Policja, nr tel.		KPP, tel. 91 3176570			
Służba ruchu lotniczego		Gdańsk INFO 127,150MHz			
Osłona meteorologiczna		IMGW Wrocław, tel. 71 3200150			
Zabezpieczenie terenu: Straż Pożarna					

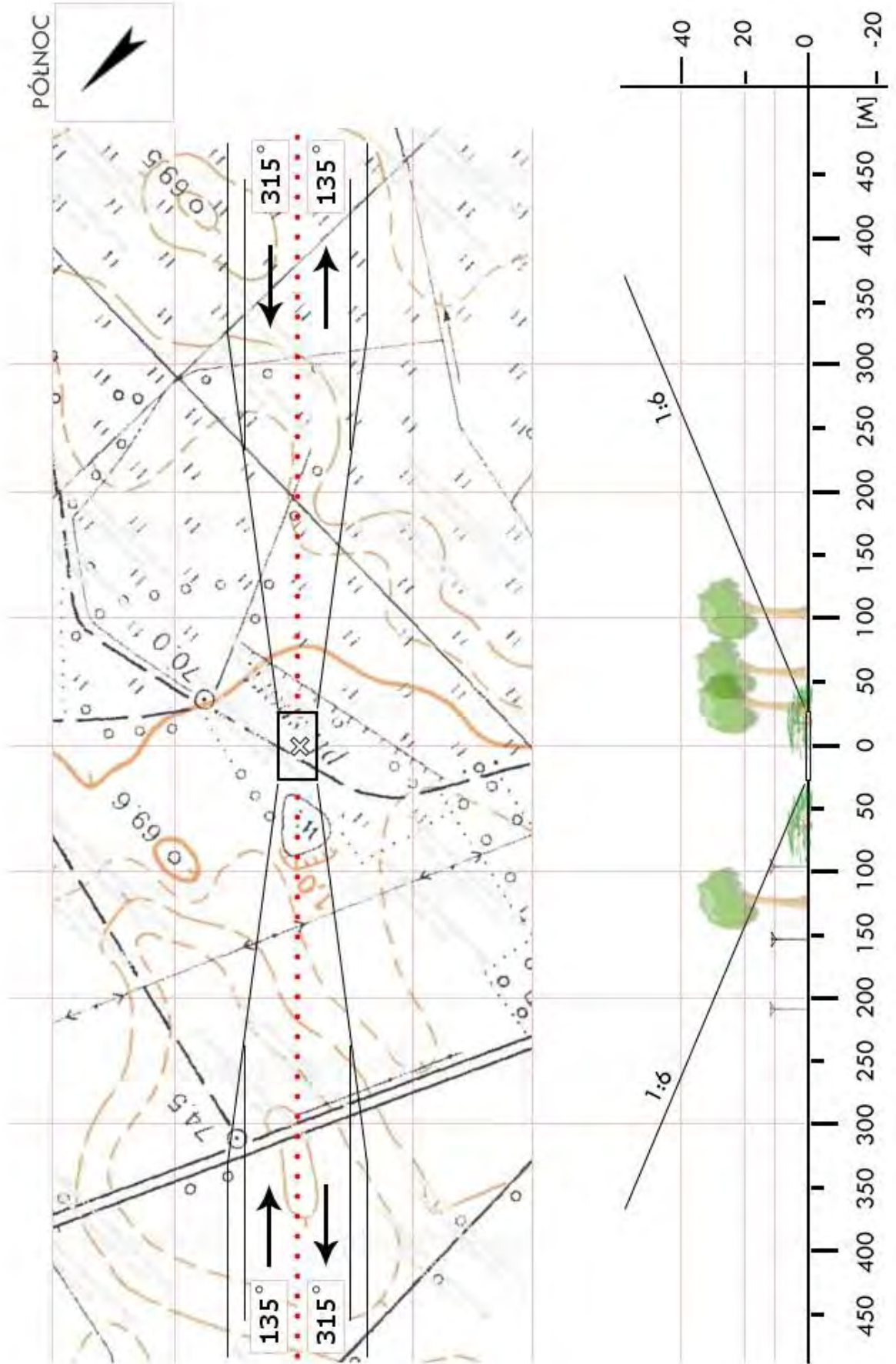


ZPY 01	Bielice / boisko		Współrzędne geograficzne	53° 11,62' N 014° 43,69' E	
	gm. Bielice				
	pow. pyrzycki		Wzniesienie nad poziom morza	104 ft	
	woj. zachodniopomorskie				
Stopień trudności		I			
Główny kierunek podejścia		355° / 175°	Światła podejścia		
Główny kierunek startu		175° / 355°	brak		
		FATO	TLOF		
Wymiary		25 x 50 m	15 x 15 m		
Rodzaj nawierzchni		trawa	trawa		
Oznakowanie		brak	brak		
Oświetlenie		brak	brak		
Oświetlenie przeszkód		brak			
Wskaźnik kierunku wiatru		brak			
Minimalne warunki atmosferyczne do startu i lądowania			Dzień	Noc	
		Widzialność	1500 m	Widzialność	3000 m
		Pułap chmur	500 ft	Podstawa chmur	1200 ft
Stale przeszkody: Zabudowania, drzewa na kier. N (z zachowaniem ścieżki); Drzewa h=12m na kier. E w odległości 35m; Maszt GSM h=80m na kier. NW w odległości 600m.					
Ograniczenia lokalne: brak		Procedury specjalne: Lądowanie w nocy przy asyście straży pożarnej Cat. A			
Administrator terenu		UG Bielice, tel. 91 5643394, 91 5643393			
Łączność radiotelefoniczna		169,000 MHz (kanał 39); 149,900 (kanał U02)			
Pomoc medyczna, nr tel.		tel. 91 5777257			
Straż Pożarna, nr tel.		tel. 91 4667180			
Policja, nr tel.		tel. 91 5779511			
Służba ruchu lotniczego		Gdańsk INFO 127,150MHz, Szczecin TWR 121,250			
Osłona meteorologiczna		Biuro Prognoz Dąbie, tel. 91 4615599			
Zabezpieczenie terenu: Straż Pożarna, załoga HEMS					

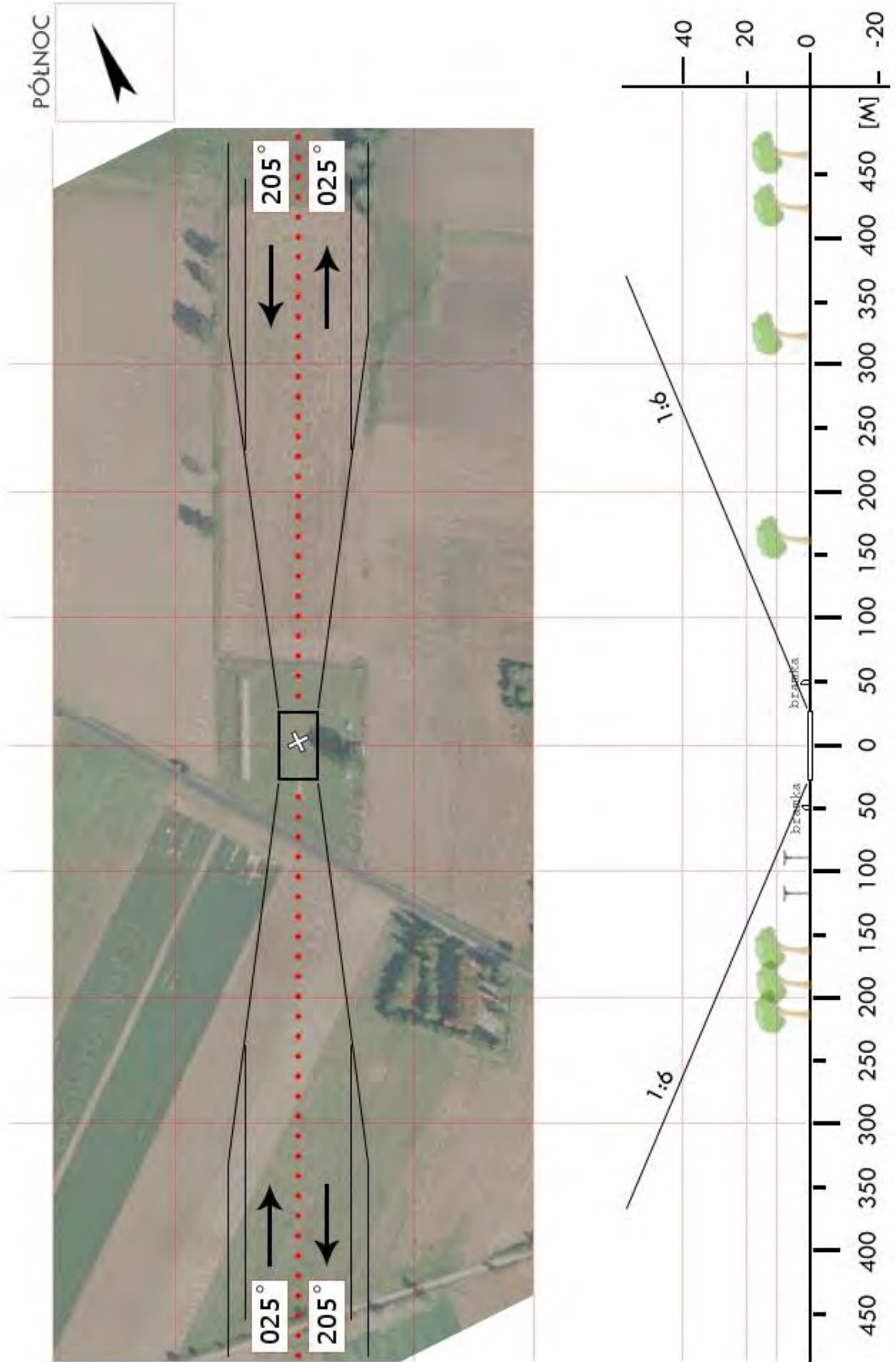
PÓLNOC



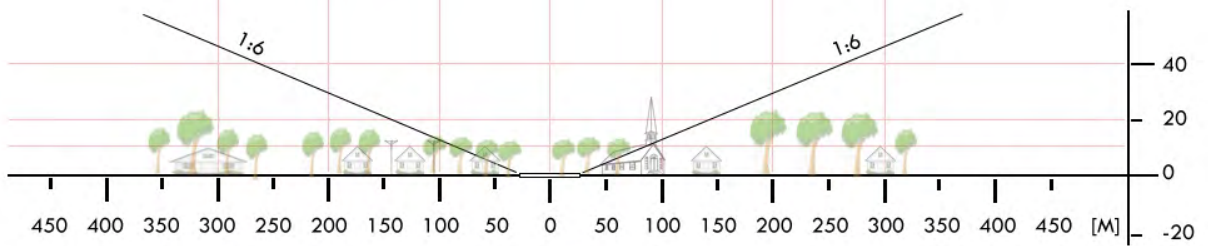
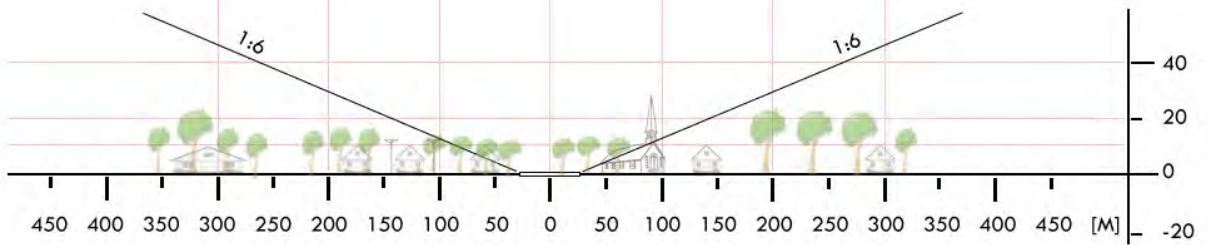
ZPY 2C	Tetyń / boisko		Współrzędne geograficzne	53° 03,06' N 014° 46,77' E	
	gm. Kozielice				
	pow. pyrzycki		Wzniesienie nad poziom morza	230 ft	
	woj. zachodniopomorskie				
Stopień trudności		I			
Główny kierunek podejścia		315° / 135°	Światła podejścia		
Główny kierunek startu		135° / 315°	brak		
		FATO	TLOF		
Wymiary		25 x 50 m	15 x 15 m		
Rodzaj nawierzchni		trawa	trawa		
Oznakowanie		brak	brak		
Oświetlenie		brak	brak		
Oświetlenie przeszkód		brak			
Wskaźnik kierunku wiatru		brak			
Minimalne warunki atmosferyczne do startu i lądowania			Dzień	Noc	
		Widzialność	1500 m	Widzialność	3000 m
		Pułap chmur	500 ft	Podstawa chmur	1200 ft
Stale przeszkody: Budynki, linia energetyczna i drzewa na kier. SW; bramki boiska w osi 085°–265°; Drzewa na kier. E; Topola h=25m na kier. 170° w odległości 150m; *możliwość lądowania z każdego kierunku z wyłączeniem sfery SE					
Ograniczenia lokalne: brak		Procedury specjalne: Lądowanie w nocy przy asyście straży pożarnej Cat. A			
Administrator terenu		UG Kozielice, tel. 91 5630377			
Łączność radiotelefoniczna		169,000 MHz (kanał 39); 149,900 (kanał U02)			
Pomoc medyczna, nr tel.		tel. 91 5777257			
Straż Pożarna, nr tel.		tel. 91 4667180			
Policja, nr tel.		tel. 91 5779511			
Służba ruchu lotniczego		Gdańsk INFO 127,150MHz, Szczecin TWR 121,250			
Osłona meteorologiczna		Biuro Prognoz Dąbie, 91 4615599			
Zabezpieczenie terenu: Straż Pożarna, załoga HEMS					



ZPY 4A	Przelewice / boisko		Współrzędne geograficzne		53° 06,63' N 015° 04,08' E
	gm. Przelewice		Wzniesienie nad poziom morza		194 ft
	pow. pyrzycki				
	woj. zachodniopomorskie				
Stopień trudności		I			
Główny kierunek podejścia		205° / 025°		Światła podejścia	
Główny kierunek startu		025° / 205°		brak	
		FATO		TLOF	
Wymiary		25 x 50 m		15 x 15 m	
Rodzaj nawierzchni		trawa		trawa	
Oznakowanie		brak		brak	
Oświetlenie		brak		brak	
Oświetlenie przeszkód		brak			
Wskaźnik kierunku wiatru		brak			
Minimalne warunki atmosferyczne do startu i lądowania		Dzień		Noc	
		Widzialność		3000 m	
		Pułap chmur		1200 ft	
Stale przeszkody: Budynki, linia energetyczna i drzewa na kier. SE					
*możliwość lądowania z każdego kierunku z wyłączeniem sfery SE					
Ograniczenia lokalne: brak			Procedury specjalne: Lądowanie w nocy przy asyście straży pożarnej Cat. A		
Administrator terenu		UG Przelewice, tel. 91 5643392			
Łączność radiotelefoniczna		169,000 MHz (kanał 39); 149,900 (kanał U02)			
Pomoc medyczna, nr tel.		tel. 91 5777257			
Straż Pożarna, nr tel.		tel. 91 4667180			
Policja, nr tel.		tel. 91 5779511			
Służba ruchu lotniczego		Gdańsk INFO 127,150; Szczecin TWR 121,250MHz			
Osłona meteorologiczna		Biuro Prognoz Okęcie, tel. 22 8460682, 22 6504485			
Zabezpieczenie terenu: Straż Pożarna, załoga HEMS					

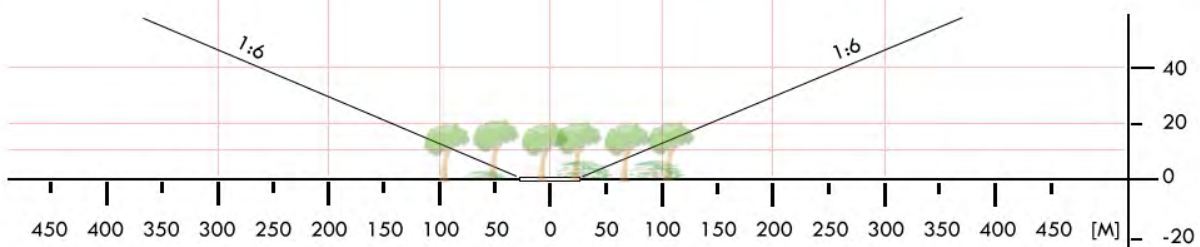
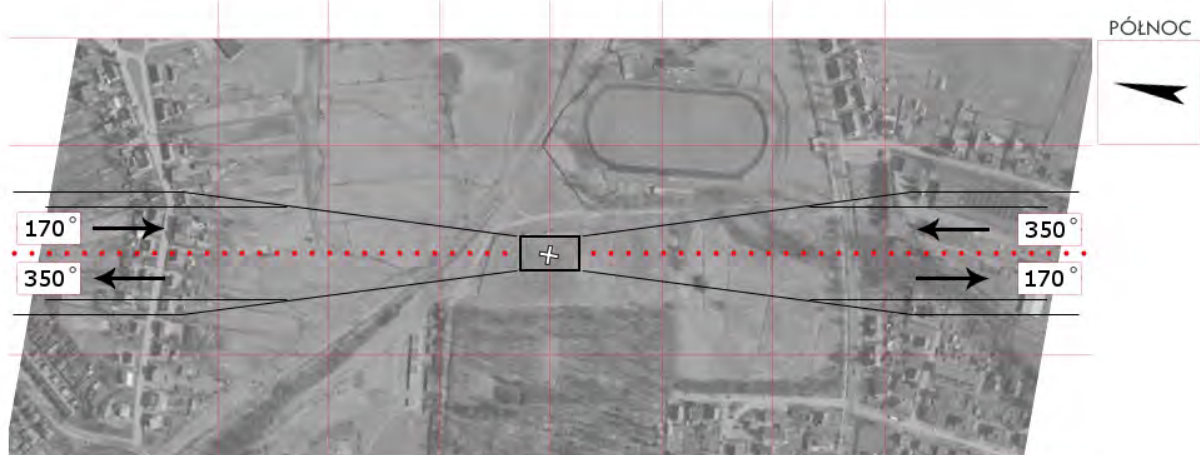
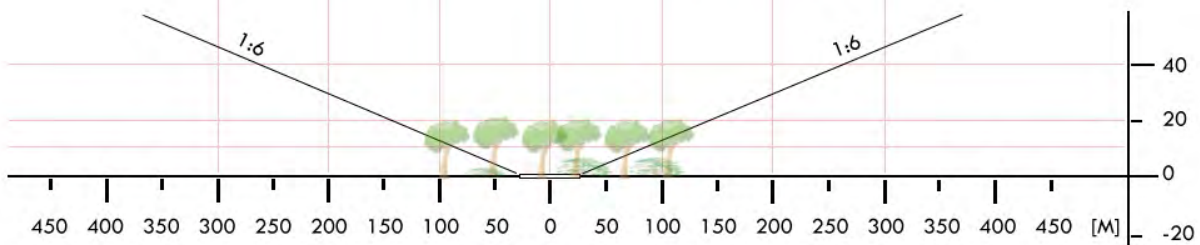


ZPY 06	Stary Przylep / boisko		Współrzędne geograficzne		53° 12,22' N 014° 59,33' E
	gm. Warnice		Wzniesienie nad poziom morza		89 ft
	pow. pyrzycki				
	woj. zachodniopomorskie				
Stopień trudności		I			
Główny kierunek podejścia		280° / 100°		Światła podejścia	
Główny kierunek startu		280° / 100°		brak	
		FATO		TLOF	
Wymiary		25 x 50 m		15 x 15 m	
Rodzaj nawierzchni		trawa		trawa	
Oznakowanie		brak		brak	
Oświetlenie		brak		brak	
Oświetlenie przeszkód		brak			
Wskaźnik kierunku wiatru		brak			
Minimalne warunki atmosferyczne do startu i lądowania		Dzień		Noc	
		Widzialność		Widzialność	
		Pułap chmur		Podstawa chmur	
		1500 m		3000 m	
		500 ft		1200 ft	
<p>Stałe przeszkody:</p> <p>Bramki boiska na osi 325° ↔ 145°</p> <p>Zabudowania wsi z kościołem po S i SW.</p> <p>Możliwość lądowania z każdego kierunku z uwagą na zabudowania wsi.</p>					
Ograniczenia lokalne:			Procedury specjalne:		
brak			Lądowanie w nocy przy asyście straży pożarnej		
			Cat. A		
Administrator terenu		UG Warnice, tel. 91 5612890 (Irena Laps)			
Łączność radiotelefoniczna		169,000 MHz (kanał 39); 149,900 (kanał U02)			
Pomoc medyczna, nr tel.		tel. 91 5777257			
Straż Pożarna, nr tel.		tel. 91 4667180			
Policja, nr tel.		tel. 91 5779511			
Służba ruchu lotniczego		Gdańsk INFO 127,150; Szczecin TWR 121,250 MHz			
Osłona meteorologiczna		Biuro Prognoz Szczecin Dąbie, tel. 91 4615599			
<p>Zabezpieczenie terenu:</p> <p>Straż Pożarna, załoga HEMS</p>					

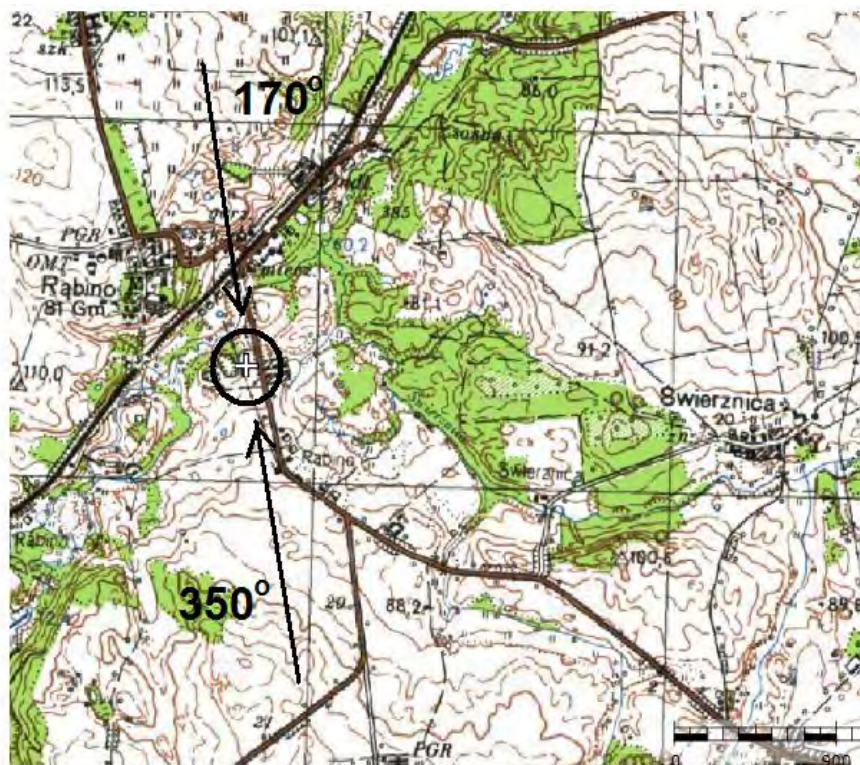
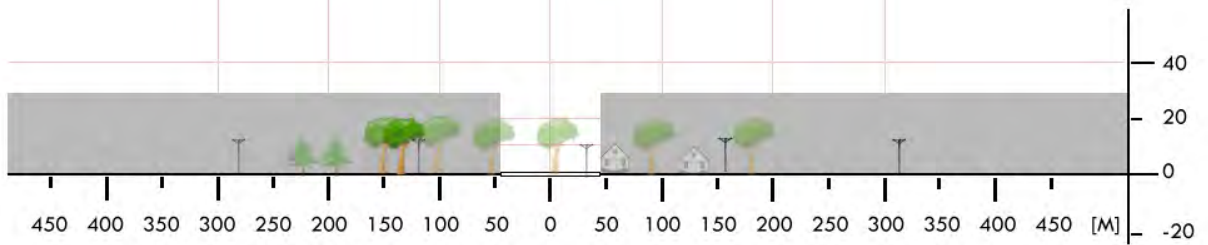
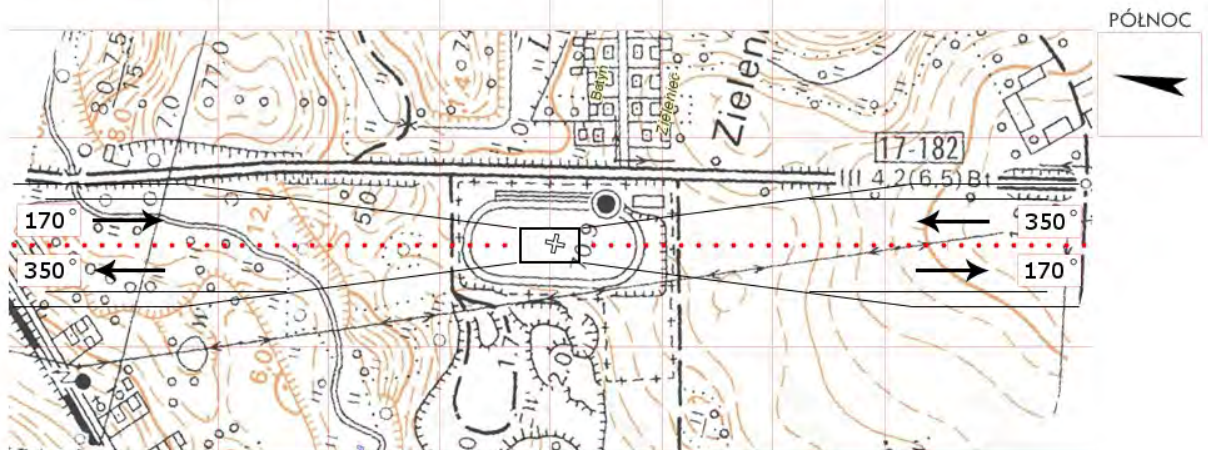


ZSD 03	Połczyn Zdrój / stadion*		Współrzędne geograficzne		53° 46,03' N 016° 06,37' E
	gm. Połczyn Zdrój		Wzniesienie nad poziom morza		272 ft
	pow. świdwiński woj. zachodniopomorskie				
Stopień trudności		I			
Główny kierunek podejścia		350° / 170°		Światła podejścia	
Główny kierunek startu		350° / 170°		brak	
		FATO		TLOF	
Wymiary		25 x 50 m		15 x 15 m	
Rodzaj nawierzchni		trawa		trawa	
Oznakowanie		brak		brak	
Oświetlenie		brak		brak	
Oświetlenie przeszkód		brak			
Wskaźnik kierunku wiatru		brak			
Minimalne warunki atmosferyczne do startu i lądowania		Dzień		Noc	
		Widzialność		Widzialność	
		Pułap chmur		Podstawa chmur	
		1500 m		3000 m	
		500 ft		1200 ft	
<p>Stałe przeszkody:</p> <p>Bramki boiska na osi 350°↔170°;</p> <p>Lądowisko wyniesione nad płytę główną.</p> <p>Linia drzew wzdłuż linii bocznej boiska do 20m wysokości po W.</p> <p>Kępa drzew w SE narożniku o wys. ok. 10m.</p>					
Ograniczenia lokalne:			Procedury specjalne:		
brak			Lądowanie w nocy przy asyście straży pożarnej		
			Cat. A		
Administrator terenu		UM Połczyn Zdrój, tel. 94 3666100			
Łączność radiotelefoniczna		169,000 MHz (kanał 39); 149,900 (kanał U02)			
Pomoc medyczna, nr tel.		tel. 94 3662395			
Straż Pożarna, nr tel.		tel. 600 818569			
Policja, nr tel.		tel. 94 3666261			
Służba ruchu lotniczego		Gdańsk INFO 127,150; Świdwin INFO 128,500 MHz			
Osłona meteorologiczna		Biuro prognoz Szczecin Dąbie, tel. 91 4615599			
Zabezpieczenie terenu:					
Straż Pożarna, załoga HEMS					

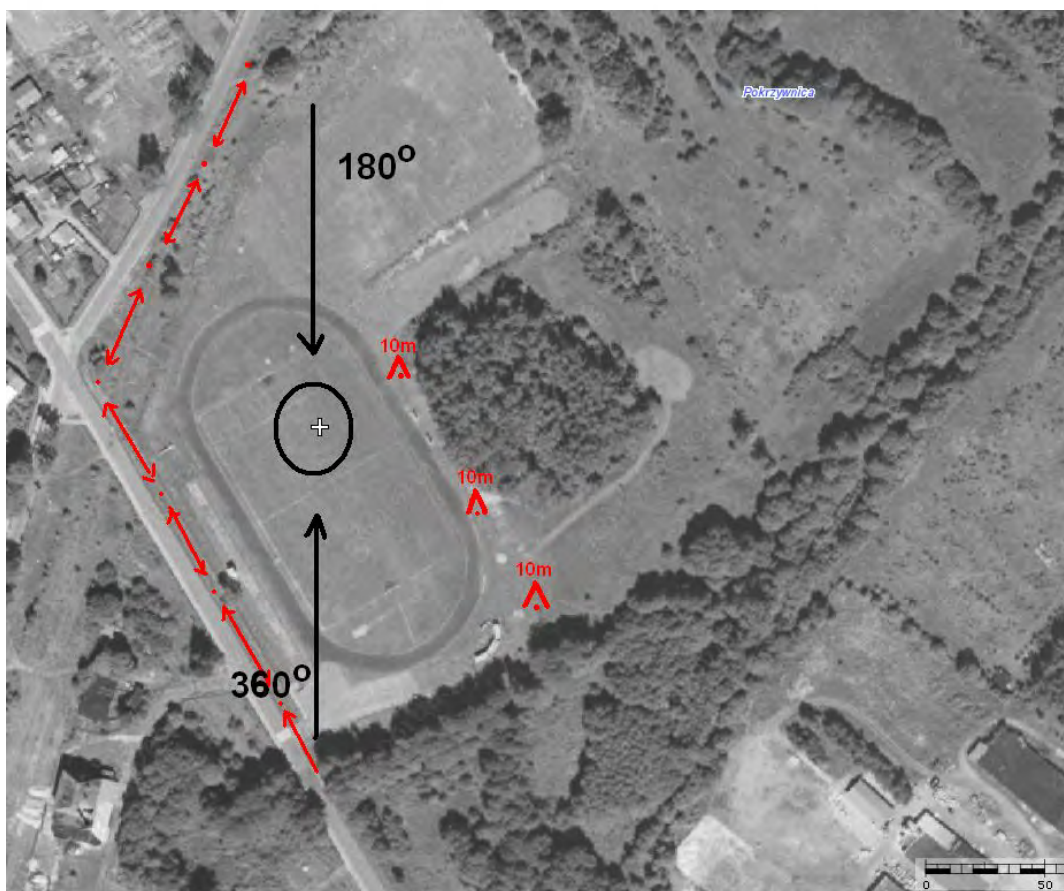
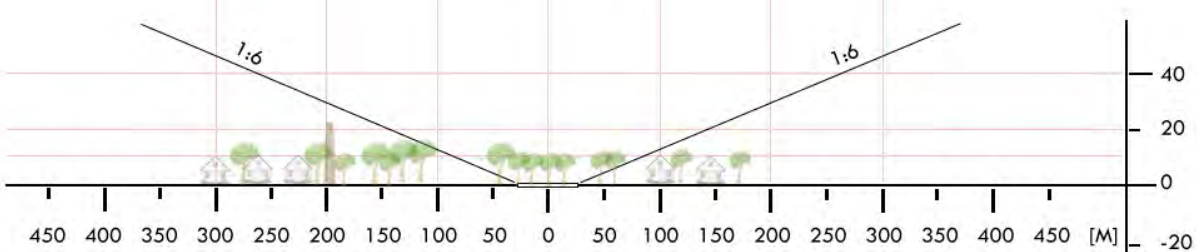
* Boisko boczne/treningowe stadionu miejskiego					



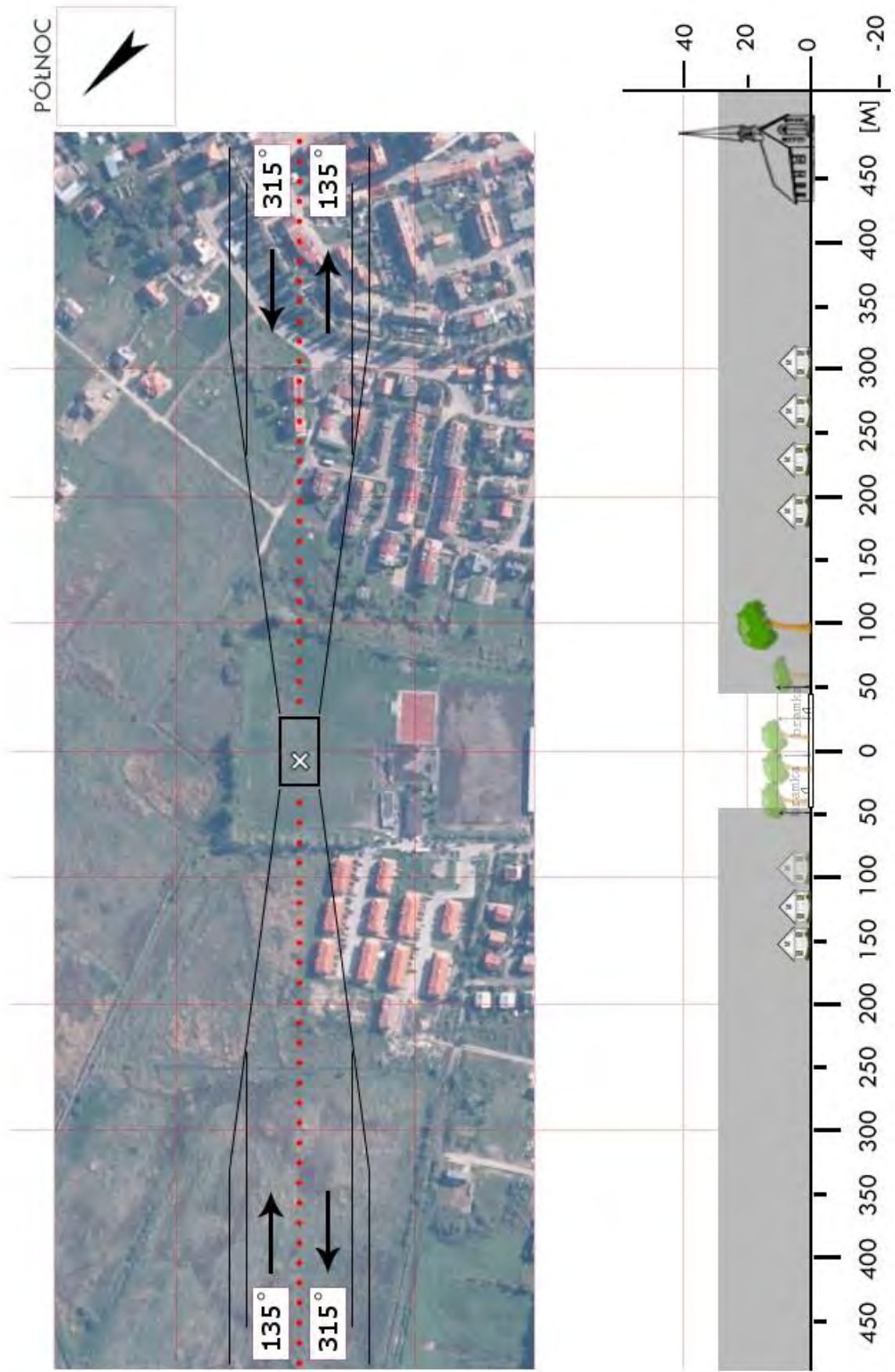
ZSD 04	Rąbino / boisko		Współrzędne geograficzne		53° 51,77' N 015° 57,09' E
	gm. Rąbino		Wzniesienie nad poziom morza		233 ft
	pow. świdwiński				
	woj. zachodniopomorskie				
Stopień trudności		Wariant IIb			
Główny kierunek podejścia		350° / 170°		Światła podejścia	
Główny kierunek startu		170° / 350°		brak	
		FATO		TLOF	
Wymiary		25 x 95 m		10 x 10 m	
Rodzaj nawierzchni		trawa		trawa	
Oznakowanie		brak		brak	
Oświetlenie		brak		brak	
Oświetlenie przeszkód		brak			
Wskaźnik kierunku wiatru		brak			
Minimalne warunki atmosferyczne do startu i lądowania		Dzień		Noc	
		Widzialność	1500 m	Widzialność	3000 m
		Pułap chmur	500 ft	Podstawa chmur	1200 ft
Stale przeszkody:					
1. Bramki boiska na osi 170° ⇔ 350°					
2. Boisko otoczone drzewami i linią energetyczną do 12m wysokości.					
3. Wolna przestrzeń o długości 190 m i szerokości 95m.					
3. Linia energetyczna wzdłuż W linii boiska.					
Ograniczenia lokalne: brak			Procedury specjalne: Cat. A		
Administrator terenu		UMiG Rąbino, tel. 94 365 2015, 94 365 2016			
Łączność radiotelefoniczna		169,000 MHz (kanał 39); 149,900 (kanał U02)			
Pomoc medyczna, nr tel.		PR ZOZ Świdwin. tel. 94 365 2647			
Straż Pożarna, nr tel.		PSP Świdwin, tel. 94 345 5200 ...230			
Policja, nr tel.		KPP Świdwin, tel. 94 365 0511 ...513			
Służba ruchu lotniczego		Gdańsk INFO 127,175 MHz, tel. 58 340 7485			
Osłona meteorologiczna		IMGW Okęcie, tel. 22 846 0682, 22 650 4485			
Zabezpieczenie terenu: Straż Pożarna, załoga HEMS					



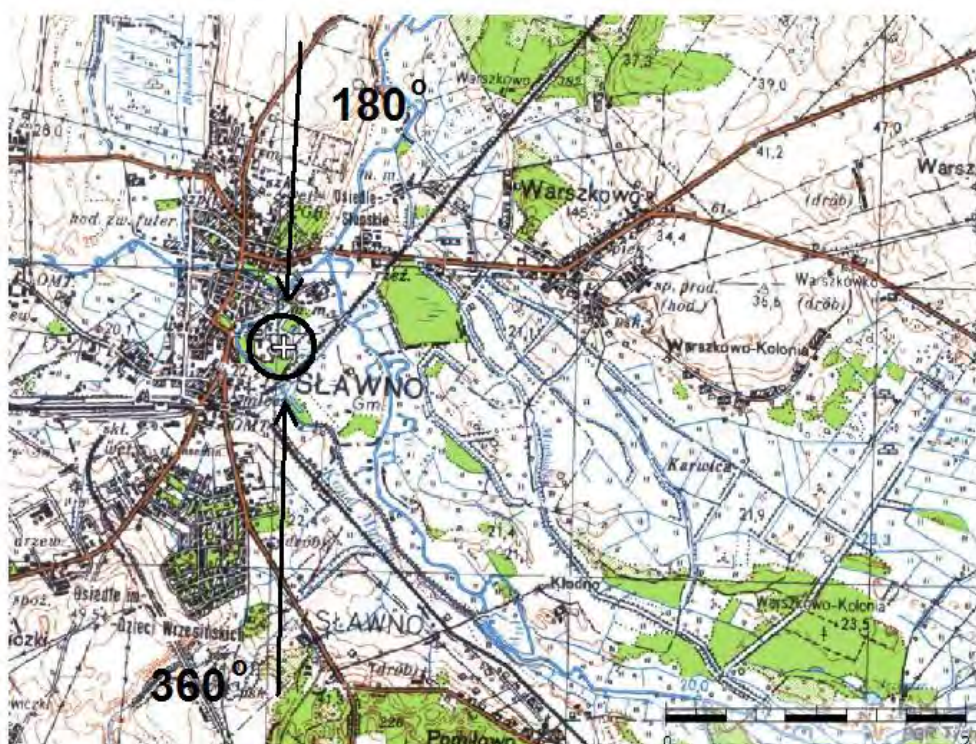

ZSD 05	Sławoborze / boisko		Współrzędne geograficzne		53° 53,75' N 015° 42,51' E
	gm. Sławoborze		Wzniesienie nad poziom morza		144 ft
	pow. świdwiński				
	woj. zachodniopomorskie				
Stopień trudności		I			
Główny kierunek podejścia		180° / 360°		Światła podejścia	
Główny kierunek startu		360° / 180°		brak	
		FATO		TLOF	
Wymiary		25 x 50 m		15 x 15 m	
Rodzaj nawierzchni		trawa		trawa	
Oznakowanie		brak		brak	
Oświetlenie		brak		brak	
Oświetlenie przeszkód		brak			
Wskaźnik kierunku wiatru		brak			
Minimalne warunki atmosferyczne do startu i lądowania		Dzień		Noc	
		Widzialność		Widzialność	
		Pułap chmur		Podstawa chmur	
		1500 m		3000 m	
		500 ft		1200 ft	
Stale przeszkody:					
1. Bramki boiska na osi 330° ⇔ 150°;					
2. Słupy oświetlenia i las o wys. do 10m po E boiska;					
3. Drzewa, budynki i linia energetyczna po W boiska;					
4. Drzewa o wysokości do 15m za S bramką;					
5. Komin gorzelni w odległ. ok. 200m na kierunku SSW.					
Ograniczenia lokalne:			Procedury specjalne:		
MATZ Świdwin			Lądowanie w nocy przy asyście straży pożarnej		
			Cat. A / DH 200ft		
Administrator terenu		UG Sławoborze, tel. 94 364 7559			
Łączność radiotelefoniczna		169,000 MHz (kanał 39); 149,900 (kanał U02)			
Pomoc medyczna, nr tel.		PR ZOZ Świdwin. tel. 94 3652 647			
Straż Pożarna, nr tel.		PSP Świdwin, tel. 94 3652481 ...482			
Policja, nr tel.		KPP Świdwin, tel. 94 3650511 ...513			
Służba ruchu lotniczego		Gdańsk INFO 127,175; Świdwin INFO 128,500 MHz			
Osłona meteorologiczna		Biuro Prognoz Dąbie, tel. 91 4615599			
Zabezpieczenie terenu:					
Straż Pożarna, załoga HEMS					



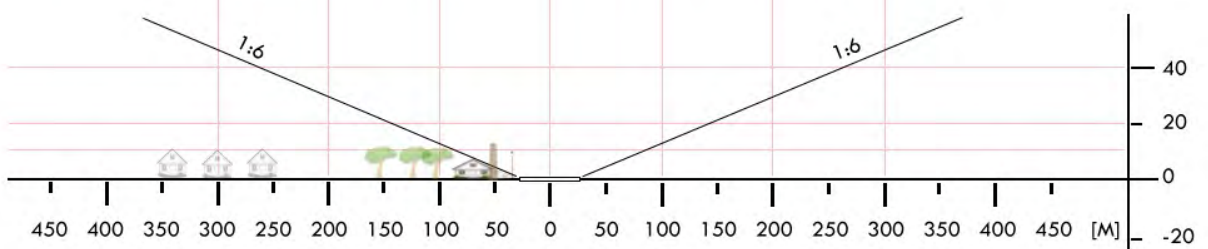
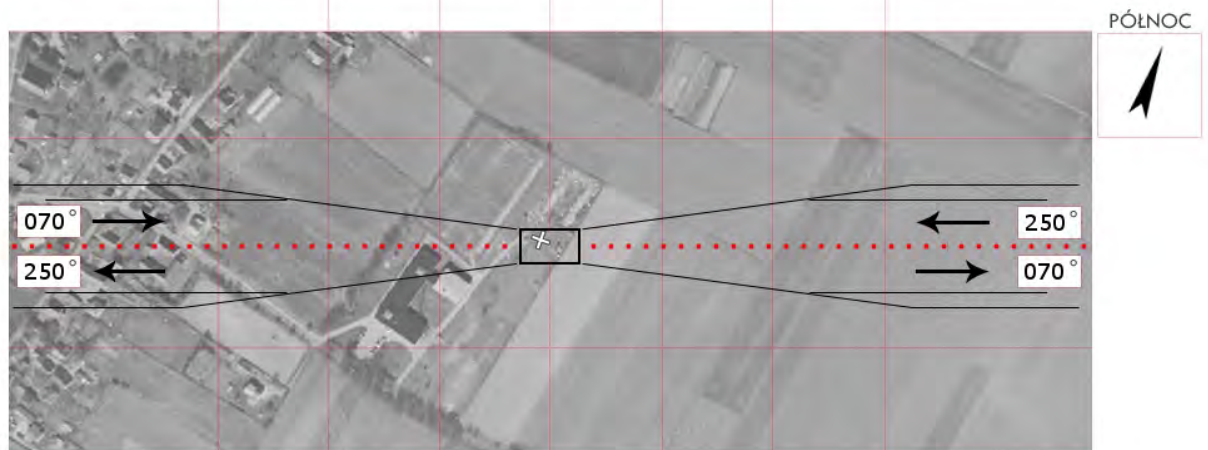
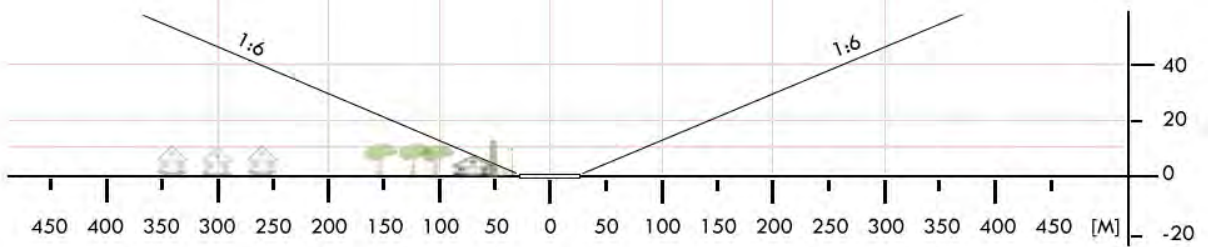
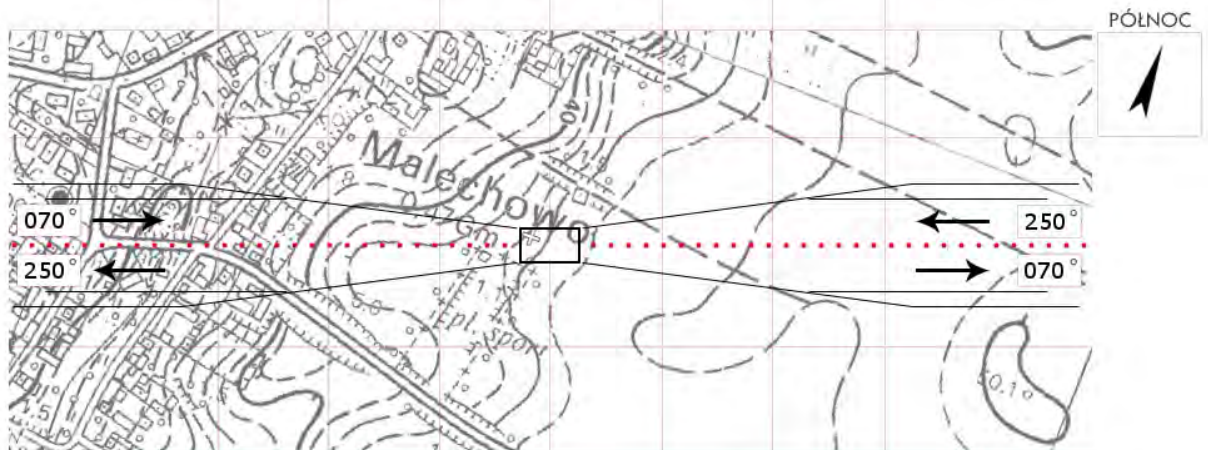
ZSL 01	Darłowo / boisko		Współrzędne geograficzne	54° 25,57' N	
	gm. Darłowo			016° 24,32' E	
	pow. sławieński		Wzniesienie nad poziom morza	10 ft	
	woj. zachodniopomorskie				
Stopień trudności		Wariant IIb			
Główny kierunek podejścia		135° / 315°	Światła podejścia		
Główny kierunek startu		315° / 135°	brak		
		FATO	TLOF		
Wymiary		25 x 95 m	15 x 15 m		
Rodzaj nawierzchni		trawa	trawa		
Oznakowanie		brak	brak		
Oświetlenie		brak	brak		
Oświetlenie przeszkód		brak			
Wskaźnik kierunku wiatru		brak			
Minimalne warunki atmosferyczne do startu i lądowania			Dzień	Noc	
		Widzialność	1500 m	Widzialność	3000 m
		Pułap chmur	500 ft	Podstawa chmur	1200 ft
Stale przeszkody: Kościół h=60m na kier. 135° w odl. 400m od FATO; Drzewo h=20m na kier. 135° w odl. 25m od FATO; Lampy h=10m na kier. 315° w odl. 30m od FATO; Drzewa h=15m po str. N w odl. 30m od FATO; Boisko Orlik, lampy h=10m po str. S w odl. 30m od FATO, zabudowania h=9m po str. W w odl. 40m					
Ograniczenia lokalne: brak		Procedury specjalne: Lądowanie w nocy przy asyście straży pożarnej Cat. A			
Administrator terenu		UM Darłowo 94 314 2223			
Łączność radiotelefoniczna		169,000 MHz (kanał 39); 149,900 (kanał U02)			
Pomoc medyczna, nr tel.		PR Sławno, tel. 59 810 7410			
Straż Pożarna, nr tel.		PSP Sławno, tel. 59 810 3008			
Policja, nr tel.		Policja Sławno, tel. 59 810 0511			
Służba ruchu lotniczego		Gdańsk INFO 127,150 MHz, tel. 58 340 7485			
Osłona meteorologiczna		IMGW Okęcie, tel. 22 846 0682, 22 650 4485			
Zabezpieczenie terenu: Straż Pożarna, załoga HEMS					



ZSL 02	Sławno / stadion		Współrzędne geograficzne		54° 21,59' N 016° 41,04' E
	gm. Sławno				
	pow. sławieński		Wzniesienie nad poziom morza		64 ft
	woj. zachodniopomorskie				
Stopień trudności		Wariant IIb			
Główny kierunek podejścia		180° / 360°		Światła podejścia	
Główny kierunek startu		360° / 180°		brak	
		FATO		TLOF	
Wymiary		25 x 95 m		10 x 10 m	
Rodzaj nawierzchni		trawa		trawa	
Oznakowanie		brak		brak	
Oświetlenie		brak		brak	
Oświetlenie przeszkód		brak			
Wskaźnik kierunku wiatru		brak			
Minimalne warunki atmosferyczne do startu i lądowania		Dzień		Noc	
		Widzialność		Widzialność	
		Pułap chmur		Podstawa chmur	
		1500 m		3000 m	
		500 ft		1200 ft	
Stale przeszkody:					
1. Bramki boiska na osi 180° ⇔ 360°;					
2. Boisko obrożnięte drzewami do 20m, (wolna przestrzeń o długości 165m i szerokości 85m);					
3. Zabudowania OSiR po W do 15m.					
Ograniczenia lokalne: brak			Procedury specjalne: Cat. A		
Administrator terenu		UM Sławno, tel. 59 810 3051; OSiR, tel. 59 810 7565			
Łączność radiotelefoniczna		169,000 MHz (kanał 39); 149,900 (kanał U02)			
Pomoc medyczna, nr tel.		PR Sławno, tel. 59 810 7410			
Straż Pożarna, nr tel.		PSP Sławno, tel. 59 810 3006			
Policja, nr tel.		KPP Sławno, tel. 59 810 0513			
Służba ruchu lotniczego		Gdańsk INFO 127,150 MHz; tel. 58 340 7485			
Osłona meteorologiczna		IMGW Okęcie, tel. 22 846 0682, 22 650 4485			
Zabezpieczenie terenu: Straż Pożarna, załoga HEMS					

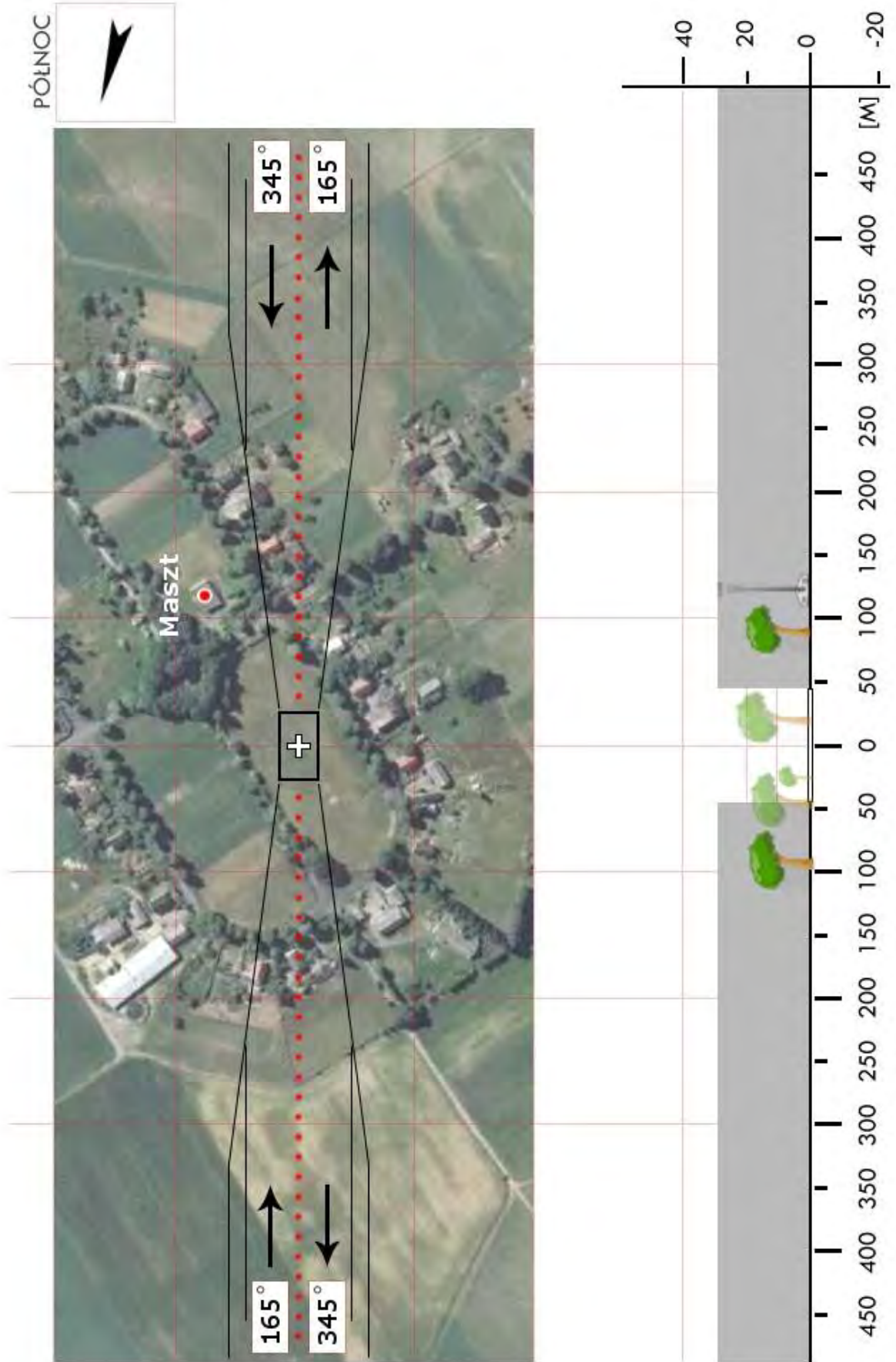


ZSL 04	Malechowo / boisko*		Współrzędne geograficzne		54° 18,47' N 016° 31,36' E
	gm. Malechowo		Wzniesienie nad poziom morza		150 ft
	pow. sławieński woj. zachodniopomorskie				
Stopień trudności		I			
Główny kierunek podejścia		350° / 070°		Światła podejścia	
Główny kierunek startu		350° / 070°		brak	
		FATO		TLOF	
Wymiary		25 x 50 m		15 x 15 m	
Rodzaj nawierzchni		trawa		trawa	
Oznakowanie		brak		brak	
Oświetlenie		brak		brak	
Oświetlenie przeszkód		brak			
Wskaźnik kierunku wiatru		brak			
Minimalne warunki atmosferyczne do startu i lądowania		Dzień		Noc	
		Widzialność		Widzialność	
		Pułap chmur		Podstawa chmur	
		1500 m		3000 m	
		500 ft		1200 ft	
<p>Stałe przeszkody:</p> <p>Bramki boiska na osi 10°↔190°.</p> <p>Hala sportowa, budynek szkoły z kominem ok. 14m na kierunku 220°</p> <p>Wysokie drzewa na podejściu z kursem 70° z zachowaniem 1:6.</p> <p>Lampa pomiędzy boiskami w połowie o wysokości 8m.</p>					
<p>Ograniczenia lokalne:</p> <p>Loty w MATZ DARŁOWO</p> <p>Sektor 020° → 180° wolny od przeszkód.</p>			<p>Procedury specjalne:</p> <p>Lądowanie w nocy przy asyście straży pożarnej</p> <p>Cat. A</p>		
Administrator terenu		UG Malechowo, tel. 94 3184213			
Łączność radiotelefoniczna		169,000 MHz (kanał 39); 149,900 (kanał U02)			
Pomoc medyczna, nr tel.		tel. 59 8107410			
Straż Pożarna, nr tel.		tel. 59 8103008			
Policja, nr tel.		tel. 59 8100511			
Służba ruchu lotniczego		Gdańsk INFO 127,150; Darłowo Info 128,500 MHz			
Osłona meteorologiczna		Biuro prognoz Szczecin Dąbie, tel. 91 4615599			
<p>Zabezpieczenie terenu:</p> <p>Straż Pożarna, załoga HEMS</p>					
<p>-----</p> <p>* Boisko górne przy Gimnazjum w Malechowie</p>					



ZSL 05	Postomino / boisko		Współrzędne geograficzne	54° 29,12' N 016° 42,57' E	
	gm. Postomino				
	pow. sławieński		Wzniesienie nad poziom morza	98 ft	
	woj. zachodniopomorskie				
Stopień trudności		Wariant IIb			
Główny kierunek podejścia		350° / 170°	Światła podejścia		
Główny kierunek startu		170° / 350°	brak		
		FATO	TLOF		
Wymiary		25 x 95 m	10 x 10 m		
Rodzaj nawierzchni		trawa	trawa		
Oznakowanie		brak	brak		
Oświetlenie		brak	brak		
Oświetlenie przeszkód		brak			
Wskaźnik kierunku wiatru		brak			
Minimalne warunki atmosferyczne do startu i lądowania			Dzień	Noc	
		Widzialność	1500 m	Widzialność	3000 m
		Pułap chmur	500 ft	Podstawa chmur	1200 ft
Stale przeszkody: Wiata h=4m na kierunku 350° w odległości 60m. Latarnie h=6m na kierunku 290-030° w odległości 50-60m. Latarnie h=5m na kierunku 040-120° w odległości 35-70m. Drzewa h=4-22m dookoła boiska w odległości 30-200m.					
Ograniczenia lokalne: brak		Procedury specjalne: Cat. A			
Administrator terenu		UG Postomino, tel. 59 810 8593			
Łączność radiotelefoniczna		169,000 MHz (kanał 39); 149,900 (kanał U02)			
Pomoc medyczna, nr tel.		CPR Szczecin, tel. 91 888 4311, -12			
Straż Pożarna, nr tel.		KP PSP Sławno, tel. 59 810 3008; 668 144 490			
Policja, nr tel.		KPP Sławno, tel. 59 810 0511			
Służba ruchu lotniczego		Gdańsk INFO 127,150 MHz, tel. 58 340 7485			
Osłona meteorologiczna		IMGW Okęcie, tel. 22 846 0682, 22 569 4592			
Zabezpieczenie terenu: Straż Pożarna, załoga HEMS					

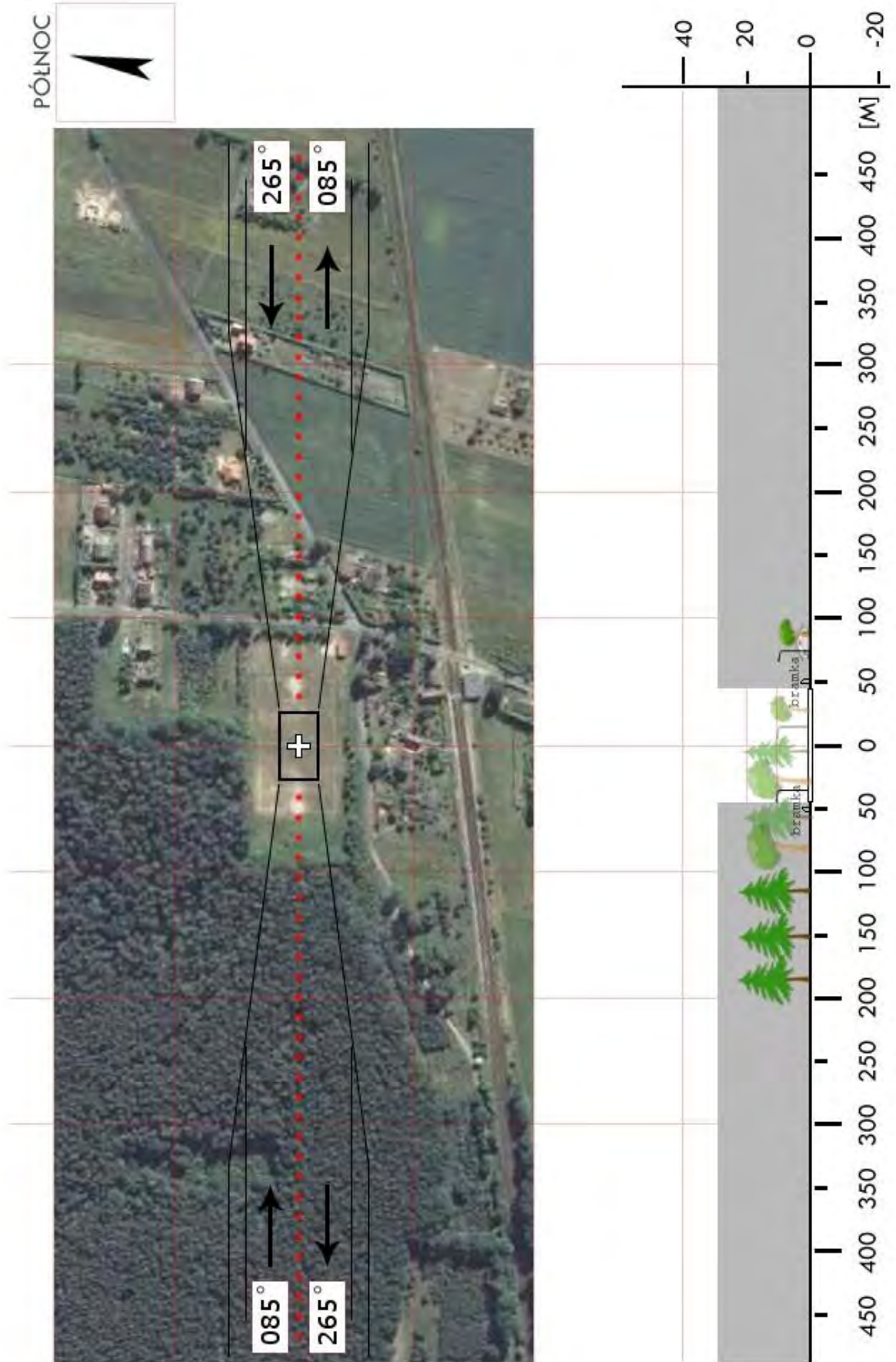
ZSL 6A	Brzeście / boisko		Współrzędne geograficzne		54° 17,36' N 016° 46,42' E
	gm. Sławno		Wzniesienie nad poziom morza		229 ft
	pow. sławieński				
	woj. zachodniopomorskie				
Stopień trudności		Wariant IIb			
Główny kierunek podejścia		345° / 165°		Światła podejścia	
Główny kierunek startu		165° / 345°		brak	
		FATO		TLOF	
Wymiary		25 x 95 m		10 x 10 m	
Rodzaj nawierzchni		trawa		trawa	
Oznakowanie		brak		brak	
Oświetlenie		brak		brak	
Oświetlenie przeszkód		brak			
Wskaźnik kierunku wiatru		brak			
Minimalne warunki atmosferyczne do startu i lądowania		Dzień		Noc	
		Widzialność		Widzialność	
		Pułap chmur		Podstawa chmur	
		1500 m		3000 m	
		500 ft		1200 ft	
<p>Stałe przeszkody:</p> <p>Drzewa h=9-25m dookoła boiska w odległości 35-105m.</p> <p>Budynek z wieżą przekaźnikową h=29m na kierunku 120° w odległości 120m.</p>					
Ograniczenia lokalne: brak			Procedury specjalne: Cat. A		
Administrator terenu		UG Sławno, tel. 59 810 8593			
Łączność radiotelefoniczna		169,000 MHz (kanał 39); 149,900 (kanał U02)			
Pomoc medyczna, nr tel.		CPR Szczecin, tel. 91 888 4311, -4312			
Straż Pożarna, nr tel.		KP PSP Sławno, tel. 59 810 3008; 668 144 490			
Policja, nr tel.		KPP Sławno, tel. 59 810 0511			
Służba ruchu lotniczego		Gdańsk INFO 127,150 MHz, tel. 58 340 7485			
Osłona meteorologiczna		IMGW Okęcie, tel. 22 846 0682, 22 569 4592			
<p>Zabezpieczenie terenu:</p> <p>Straż Pożarna, załoga HEMS</p>					



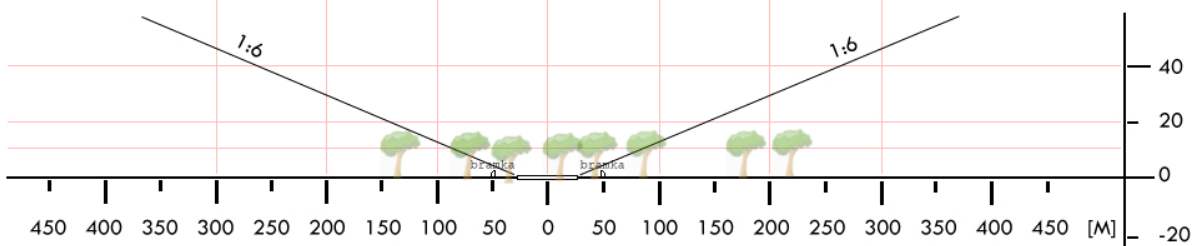
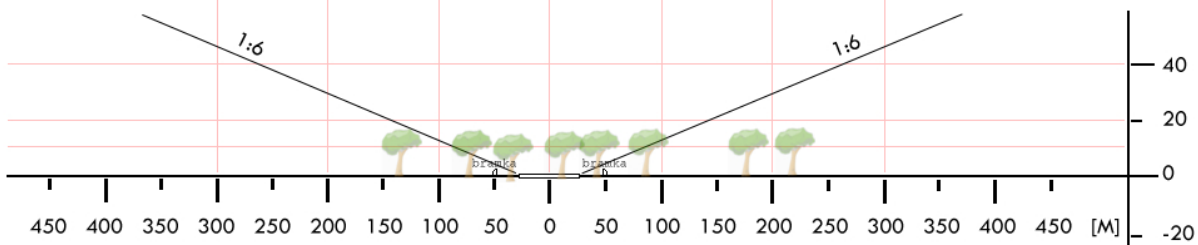
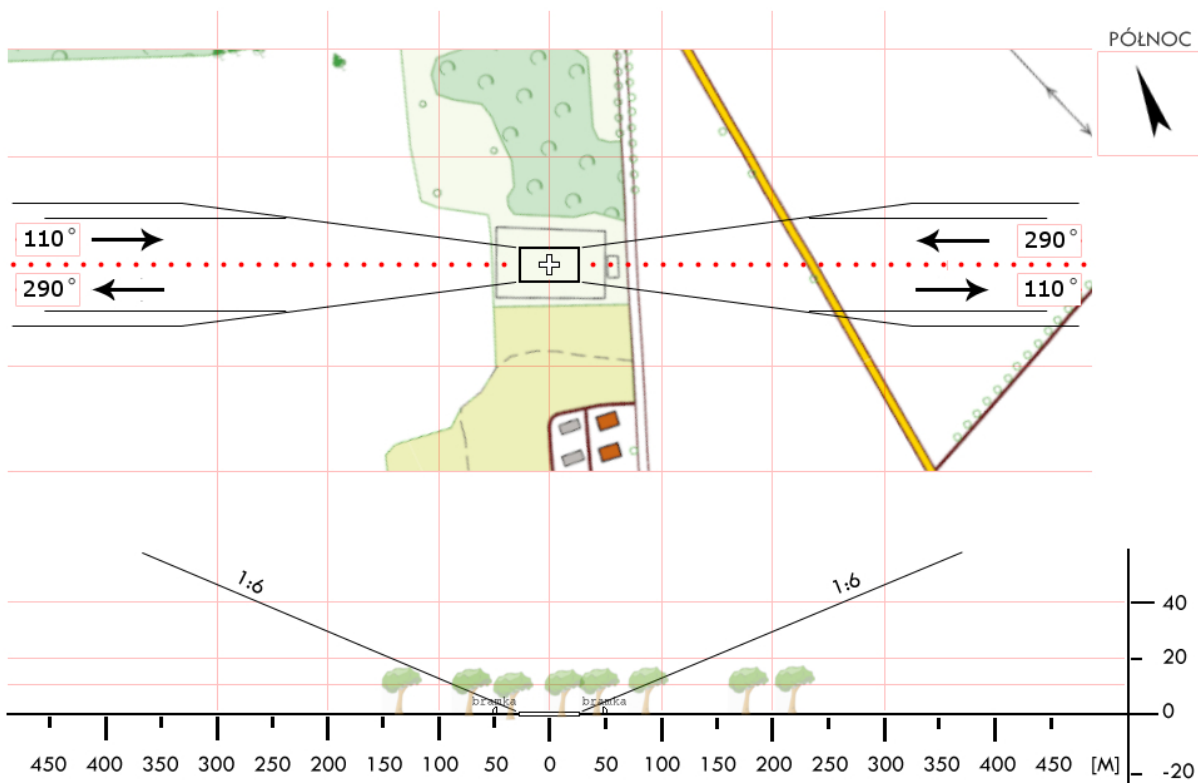
PÓLNOC



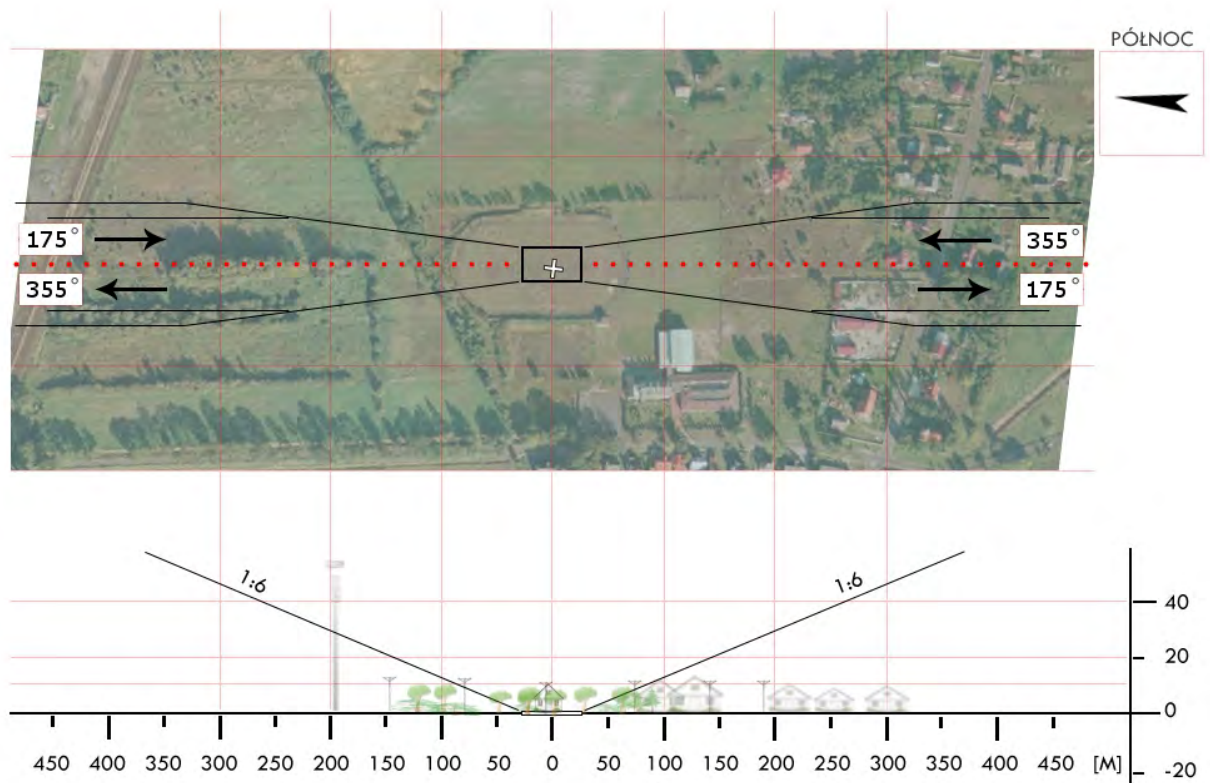
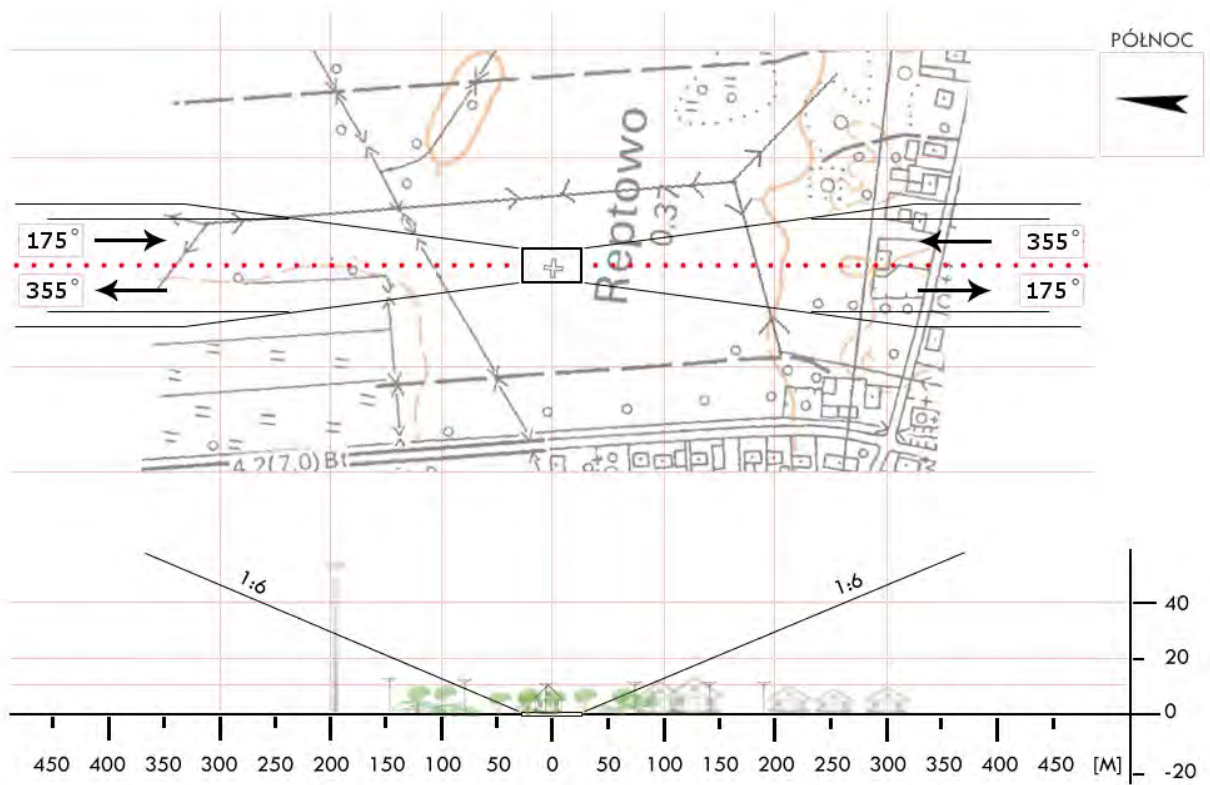
ZSL 6B	Wrzeńnica / boisko		Współrzędne geograficzne	54° 24,27' N
	gm. Sławno			016° 46,75' E
	pow. sławieński		Wzniesienie nad poziom morza	123 ft
	woj. zachodniopomorskie			
Stopień trudności	Wariant IIb			
Główny kierunek podejścia	265° / 085°		Światła podejścia	
Główny kierunek startu	085° / 265°		brak	
	FATO		TLOF	
Wymiary	25 x 95 m		10 x 10 m	
Rodzaj nawierzchni	trawa		trawa	
Oznakowanie	brak		brak	
Oświetlenie	brak		brak	
Oświetlenie przeszkód	brak			
Wskaźnik kierunku wiatru	brak			
Minimalne warunki atmosferyczne do startu i lądowania		Dzień		Noc
	Widzialność	1500 m	Widzialność	3000 m
	Pałap chmur	500 ft	Podstawa chmur	1200 ft
<p>Stałe przeszkody:</p> <p>Drzewa h=22-25m na kierunku 245-360° w odległości 42-94m.</p> <p>Drzewa h=7-10m na kierunku 005-095° w odległości 58-65m.</p> <p>Budynek szatni h=4m na kierunku 100° w odległości 60m.</p> <p>Drzewa h= 23-26m na kierunku 105-210° w odległości 40-70m.</p> <p>Lampy oświetleniowe h=7m dookoła boiska.</p>				
Ograniczenia lokalne: brak		Procedury specjalne: Cat. A		
Administrator terenu	UG Sławno, tel. 59 810 8593			
Łączność radiotelefoniczna	169,000 MHz (kanał 39); 149,900 (kanał U02)			
Pomoc medyczna, nr tel.	CPR Szczecin, tel. 91 888 4311, -4312			
Straż Pożarna, nr tel.	KP PSP Sławno, tel. 59 810 30 08; 668 144 490			
Policja, nr tel.	KPP Sławno, tel. 59 810 05 11			
Służba ruchu lotniczego	Gdańsk INFO 127,150 MHz, tel. 58 340 7485			
Ośłona meteorologiczna	IMGW Okęcie, tel. 22 846 0682, 22 569 4592			
<p>Zabezpieczenie terenu:</p> <p>Straż Pożarna, załoga HEMS</p>				



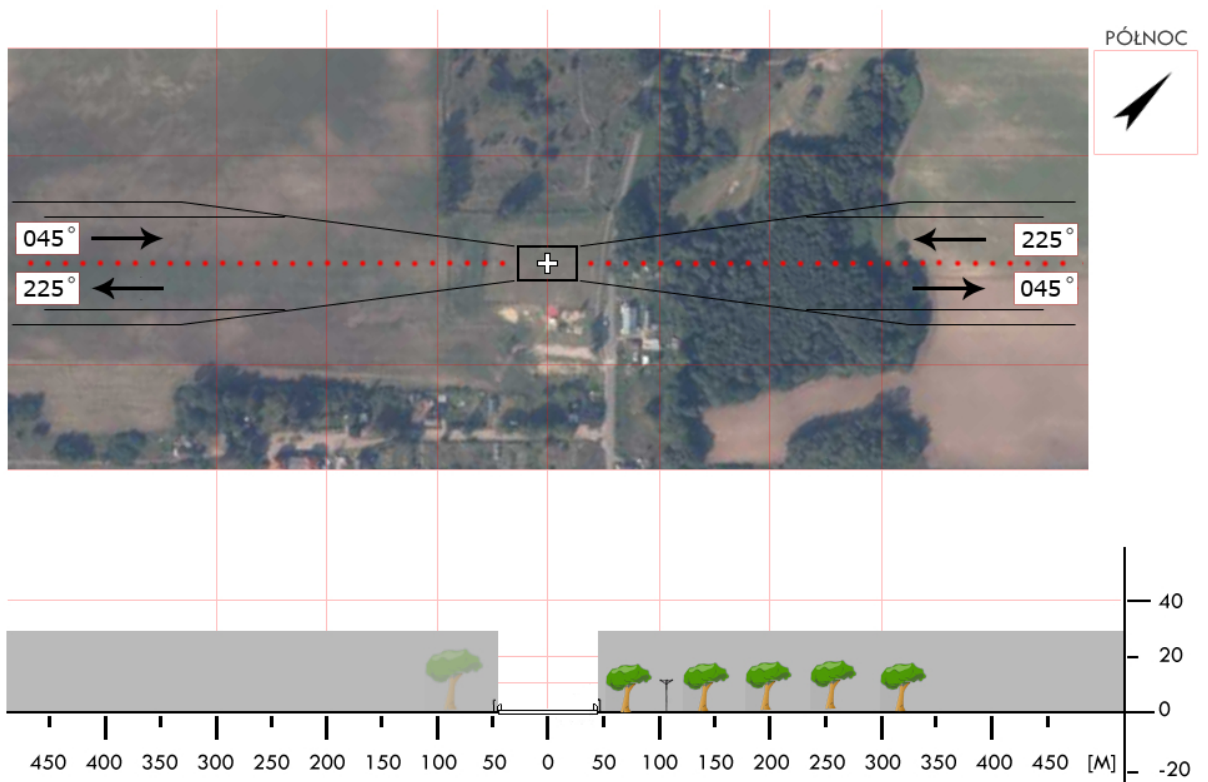
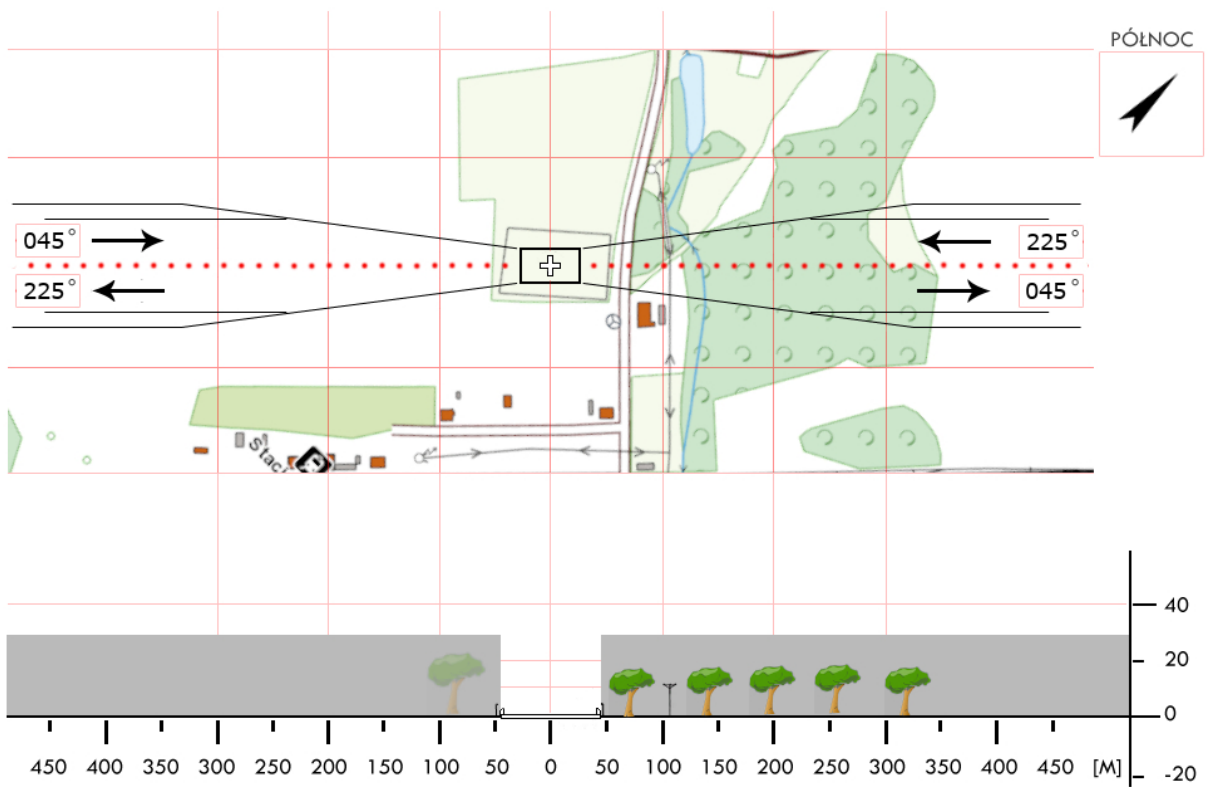
ZST 04	Dobropole Pyrzyckie / boisko		Współrzędne geograficzne		53° 09,20' N 015° 14,27' E	
	gm. Dolice					
	pow. stargardzki		Wzniesienie nad poziom morza		148 ft	
	woj. zachodniopomorskie					
Stopień trudności			I			
Główny kierunek podejścia			110° / 290°		Światła podejścia	
Główny kierunek startu			290° / 110°		brak	
			FATO		TLOF	
Wymiary			25 x 50 m		10 x 10 m	
Rodzaj nawierzchni			trawa		trawa	
Oznakowanie			brak		brak	
Oświetlenie			brak		brak	
Oświetlenie przeszkód			brak			
Wskaźnik kierunku wiatru			brak			
Minimalne warunki atmosferyczne do startu i lądowania			Dzień		Noc	
			Widzialność		Widzialność	
			Pułap chmur		Podstawa chmur	
			1500 m		3000 m	
			500 ft		1200 ft	
Stałe przeszkody: brak						
Ograniczenia lokalne: brak			Procedury specjalne: Cat. A			
Administrator terenu			UG Dolice, tel. 91 564 0129			
Łączność radiotelefoniczna			169,000 MHz (kanał 39); 149,900 (kanał U02)			
Pomoc medyczna, nr tel.			DM16-01 Szczecin, tel. 91 430 9232, 91 464 8684			
Straż Pożarna, nr tel.			PSP WSKR, tel. 91 480 8850			
Policja, nr tel.			KWP, Oficer dyż., tel. 91 821 8031			
Służba ruchu lotniczego			ATC lub FIS dla danej przestrzeni lub obszaru			
Osłona meteorologiczna			CBPL (IMGW) Warszawa, tel. 22 569 4592, -4584, 503 122 805			
Zabezpieczenie terenu: Straż Pożarna, załoga HEMS						



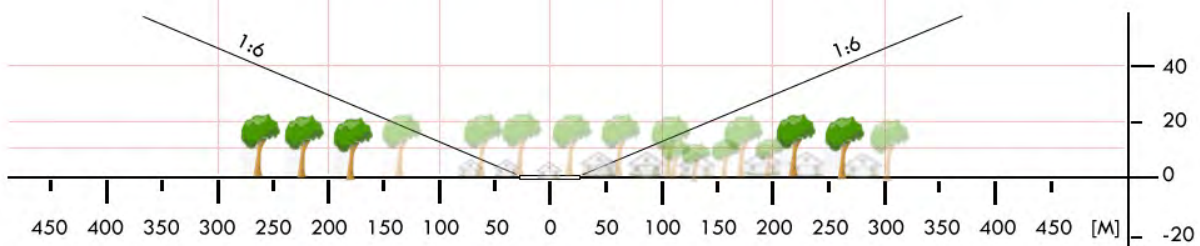
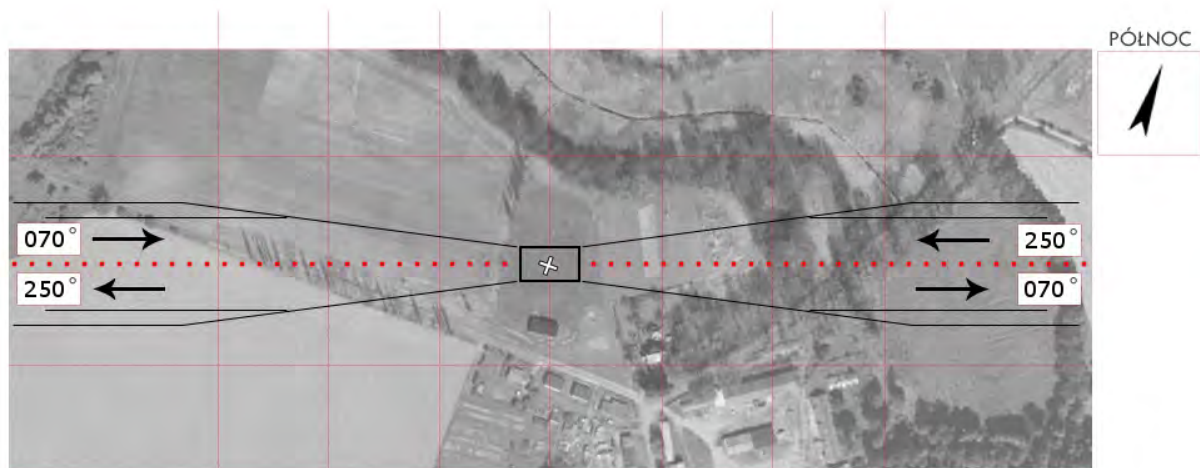
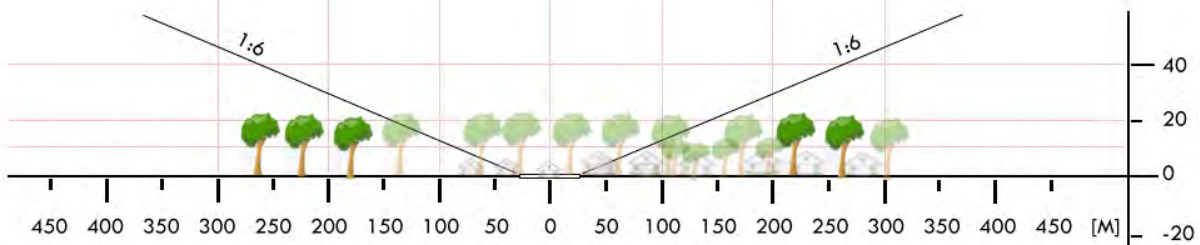
ZST 06	Reptowo / boisko		Współrzędne geograficzne		53° 22,12' N 014° 51,79' E
	gm. Kobyłanka		Wzniesienie nad poziom morza		56 ft
	pow. stargardzki				
	woj. zachodniopomorskie				
Stopień trudności		I			
Główny kierunek podejścia		355° / 175°		Światła podejścia	
Główny kierunek startu		355° / 175°		brak	
		FATO		TLOF	
Wymiary		25 x 50 m		15 x 15 m	
Rodzaj nawierzchni		trawa		trawa	
Oznakowanie		brak		brak	
Oświetlenie		brak		brak	
Oświetlenie przeszkód		brak			
Wskaźnik kierunku wiatru		brak			
Minimalne warunki atmosferyczne do startu i lądowania		Dzień		Noc	
		Widzialność		Widzialność	
		Pułap chmur		Podstawa chmur	
		1500 m		3000 m	
		500 ft		1200 ft	
<p>Stałe przeszkody:</p> <p>Maszty – 3 szt. na E o wysokości ok.7 m. w odl. 18m od FATO. Maszt GSM na kierunku 040°wysokość ok. 60m i odl. ok. 400m. Drzewa i słupy SN wzdłuż wschodniej granicy boiska o wys. ok. 12m. Parterowy budynek hali sportowej i 2 piętrowy budynek szkoły po SSW. Drzewa przy jezdni i lampy oświetlające „Orlika” po W.</p>					
Ograniczenia lokalne:			Procedury specjalne:		
brak			Lądowanie w nocy przy asyście straży pożarnej		
			Cat. A		
Administrator terenu		UG Kobyłanka, tel. 91 578 85 23 (Iwona Wróbel)			
Łączność radiotelefoniczna		169,000 MHz (kanał 39); 149,900 (kanał U02)			
Pomoc medyczna, nr tel.		tel. 91 5770284			
Straż Pożarna, nr tel.		tel. 91 5788750			
Policja, nr tel.		tel. 91 4813511; 91 4813512			
Służba ruchu lotniczego		Gdańsk INFO 127,150; Szczecin TWR 121,250 MHz			
Osłona meteorologiczna		Biuro Prognoz Szczecin Dąbie, tel. 91 4615599			
<p>Zabezpieczenie terenu:</p> <p>Straż Pożarna, załoga HEMS</p>					



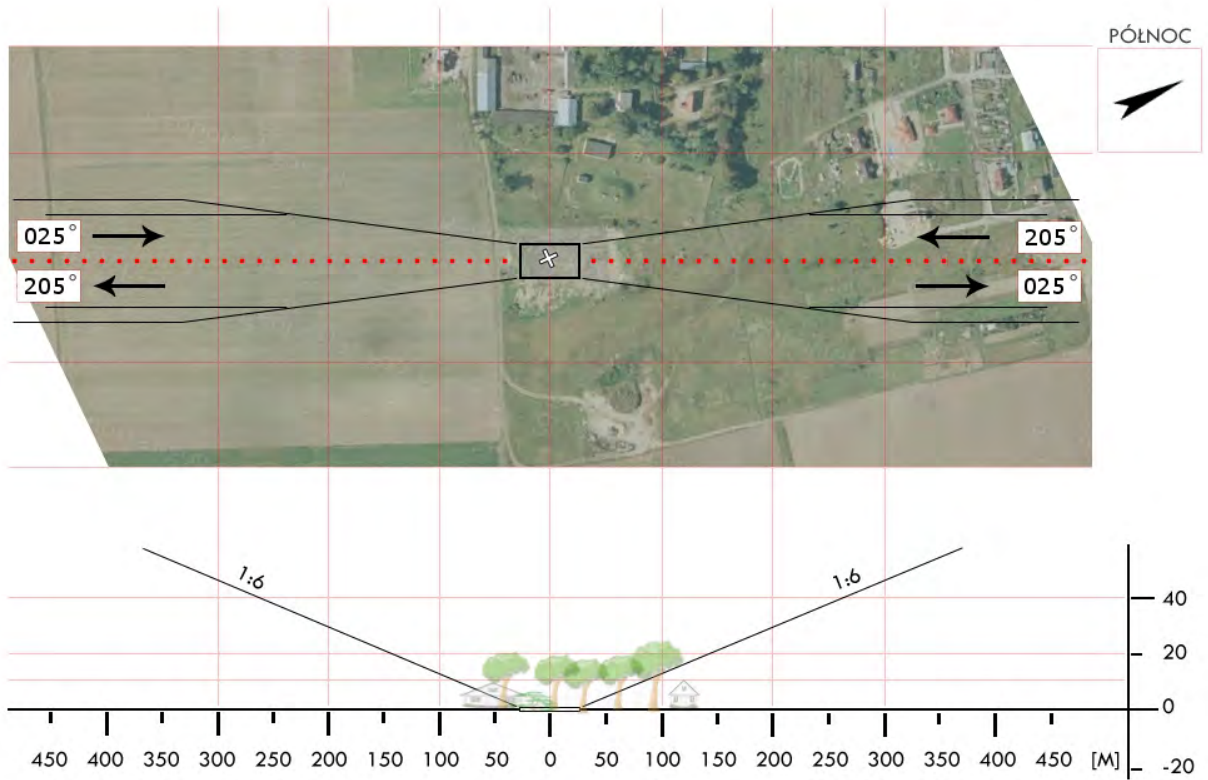
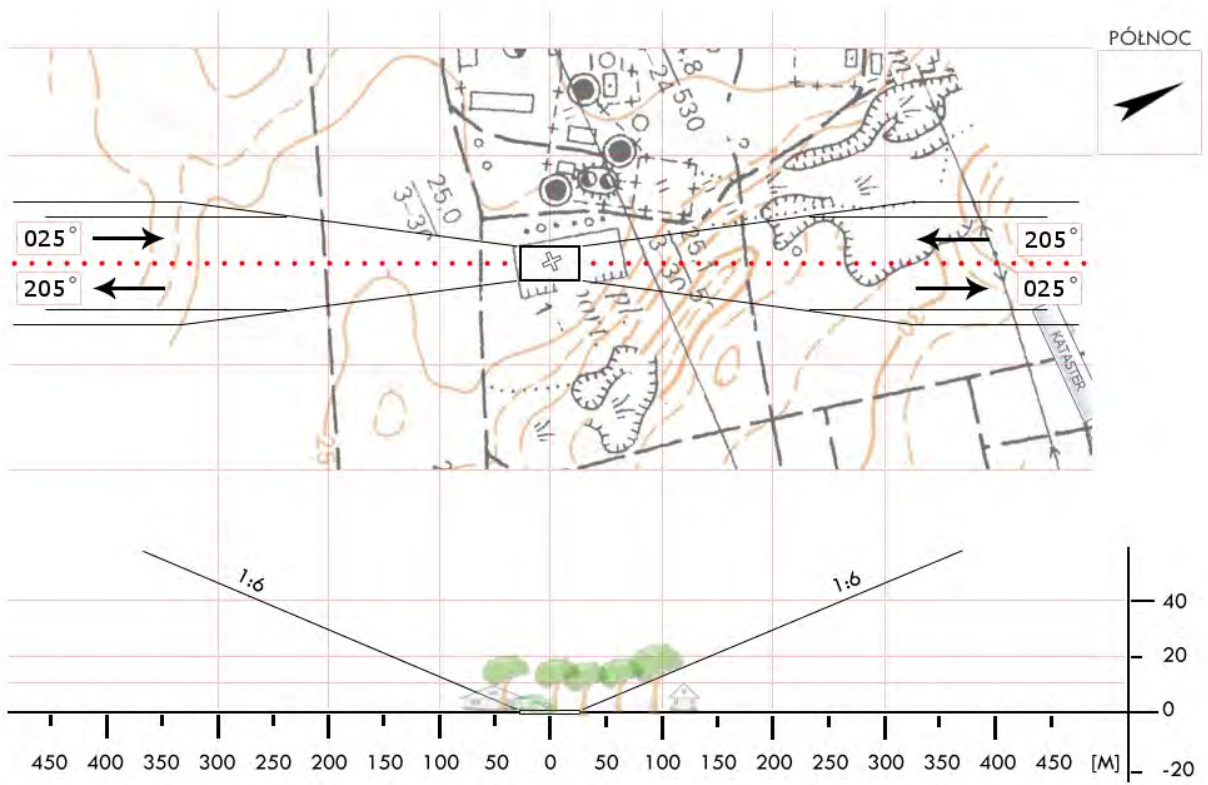
ZST 08	Trąbki / boisko		Współrzędne geograficzne	53° 23,89' N 015° 14,29' E	
	gm. Marianowo			Wzniesienie nad poziom morza	203 ft
	pow. stargardzki				
	woj. zachodniopomorskie				
Stopień trudności		Wariant IIb			
Główny kierunek podejścia		045° / 225°		Światła podejścia	
Główny kierunek startu		225° / 045°		brak	
		FATO		TLOF	
Wymiary		25 x 95 m		15 x 15 m	
Rodzaj nawierzchni		trawa		trawa	
Oznakowanie		brak		brak	
Oświetlenie		brak		brak	
Oświetlenie przeszkód		brak			
Wskaźnik kierunku wiatru		brak			
Minimalne warunki atmosferyczne do startu i lądowania		Dzień		Noc	
		Widzialność		Widzialność	
		Pułap chmur		Podstawa chmur	
		1500 m		3000 m	
		500 ft		1200 ft	
Stałe przeszkody:					
Siatka ochronna h=5m za bramkami Drzewa h=17m na kierunku 045° w odl. 65m Drzewa h=25m na kierunku 280° w odl. 96m					
Ograniczenia lokalne:			Procedury specjalne:		
brak			Cat. A		
Administrator terenu		Urząd Gminy, tel. 91 561 3866 (w. 28)			
Łączność radiotelefoniczna		169,000 MHz (kanał 39); 149,900 (kanał U02)			
Pomoc medyczna, nr tel.		DM16-01 Szczecin, tel. 91 430 9231, 91 425 1210			
Straż Pożarna, nr tel.		PSP WSKR, tel. 91 480 8850			
Policja, nr tel.		KWP, Oficer dyż., tel. 91 821 8031			
Służba ruchu lotniczego		ATC lub FIS dla danej przestrzeni lub obszaru			
Osłona meteorologiczna		CBPL (IMGW) Warszawa, tel. 22 569 4592, -4584, 503 122 805			
Zabezpieczenie terenu:					
Straż Pożarna, załoga HEMS					



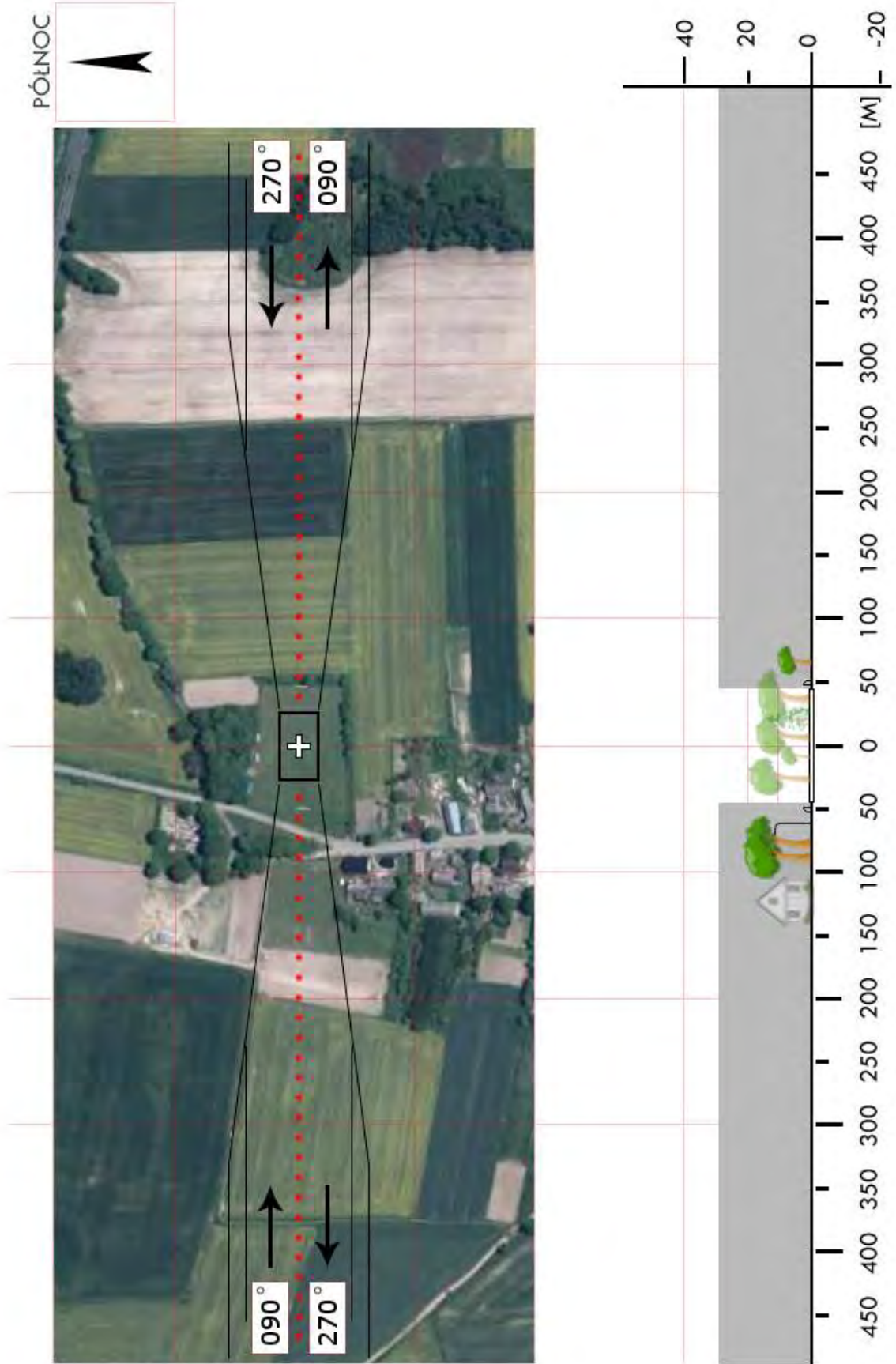
ZST 09	Chlebowo / boisko		Współrzędne geograficzne		53° 28,12' N 015° 13,44' E
	gm. Stara Dąbrowa		Wzniesienie nad poziom morza		213 ft
	pow. stargardzki				
	woj. zachodniopomorskie				
Stopień trudności		I			
Główny kierunek podejścia		240° / 070°		Światła podejścia	
Główny kierunek startu		240° / 070°		brak	
		FATO		TLOF	
Wymiary		25 x 50 m		15 x 15 m	
Rodzaj nawierzchni		trawa		trawa	
Oznakowanie		brak		brak	
Oświetlenie		brak		brak	
Oświetlenie przeszkód		brak			
Wskaźnik kierunku wiatru		brak			
Minimalne warunki atmosferyczne do startu i lądowania		Dzień		Noc	
		Widzialność		Widzialność	
		Pułap chmur		Podstawa chmur	
		1500 m		3000 m	
		500 ft		1200 ft	
<p>Stałe przeszkody:</p> <p>Bramki boiska na osi 350° ↔ 170°;</p> <p>Wysokie drzewa po N; wysokie topole wzdłuż drogi po SW;</p> <p>Wysokie drzewo i zabudowania na kierunku SE o wys. do 20m i odl. 100m;</p> <p>Lampy oświetlenia jezdnii i bloki mieszkalne po S.</p>					
<p>Ograniczenia lokalne:</p> <p>Sektory 30° ↔ 90°, 120° ↔ 210° i 245° ↔ 305° wolne od wysokich przeszkód.</p>			<p>Procedury specjalne:</p> <p>Lądowanie w nocy przy asyście straży pożarnej</p> <p>Cat. A</p>		
Administrator terenu		UG Stara Dąbrowa, tel. 91 5739836 (K. Adamczak)			
Łączność radiotelefoniczna		169,000 MHz (kanał 39); 149,900 (kanał U02)			
Pomoc medyczna, nr tel.		tel. 91 5770284; Dobrzany, tel. 91 5620999			
Straż Pożarna, nr tel.		tel. 91 5788750			
Policja, nr tel.		tel. 91 4813511, 91 4813512			
Służba ruchu lotniczego		Gdańsk INFO 127,150; Szczecin TWR 121,250 MHz			
Osłona meteorologiczna		Biuro Prognoz Szczecin Dąbie, tel. 91 4615599			
<p>Zabezpieczenie terenu:</p> <p>Straż Pożarna</p>					




ZST 10	Lipnik / boisko		Współrzędne geograficzne		53° 20,41' N 014° 58,28' E
	gm. Stargard Szczeciński		Wzniesienie nad poziom morza		85 ft
	pow. stargardzki				
	woj. zachodniopomorskie				
Stopień trudności		I			
Główny kierunek podejścia		025° / 205°		Światła podejścia	
Główny kierunek startu		025° / 205°		brak	
		FATO		TLOF	
Wymiary		25 x 50 m		15 x 15 m	
Rodzaj nawierzchni		trawa		trawa	
Oznakowanie		brak		brak	
Oświetlenie		brak		brak	
Oświetlenie przeszkód		brak			
Wskaźnik kierunku wiatru		brak			
Minimalne warunki atmosferyczne do startu i lądowania		Dzień		Noc	
		Widzialność	1500 m	Widzialność	3000 m
		Pułap chmur	500 ft	Podstawa chmur	1200 ft
Stale przeszkody: Bramki boiska na osi 025°↔205° Wysokie drzewo na kierunku 250° o wys. ok. 25m i odl. 50m w połowie lądowiska. Zabudowania wsi po W. Sektor 340°→ 240° wolny od przeszkód.					
Ograniczenia lokalne: brak			Procedury specjalne: Lądowanie w nocy przy asyście straży pożarnej Cat. A		
Administrator terenu		UG Stargard Szcz., tel. 605 946 293 (Kiriłow)			
Łączność radiotelefoniczna		169,000 MHz (kanał 39); 149,900 (kanał U02)			
Pomoc medyczna, nr tel.		tel. 91 5770284			
Straż Pożarna, nr tel.		tel. 91 5788750; 91 5788750			
Policja, nr tel.		tel. 91 4813511; 91 4813512			
Służba ruchu lotniczego		Gdańsk INFO 127,150; Szczecin TWR 121,250 MHz			
Osłona meteorologiczna		Biuro Prognoz Szczecin Dąbie, tel. 91 4615599			
Zabezpieczenie terenu: Straż Pożarna, załoga HEMS					



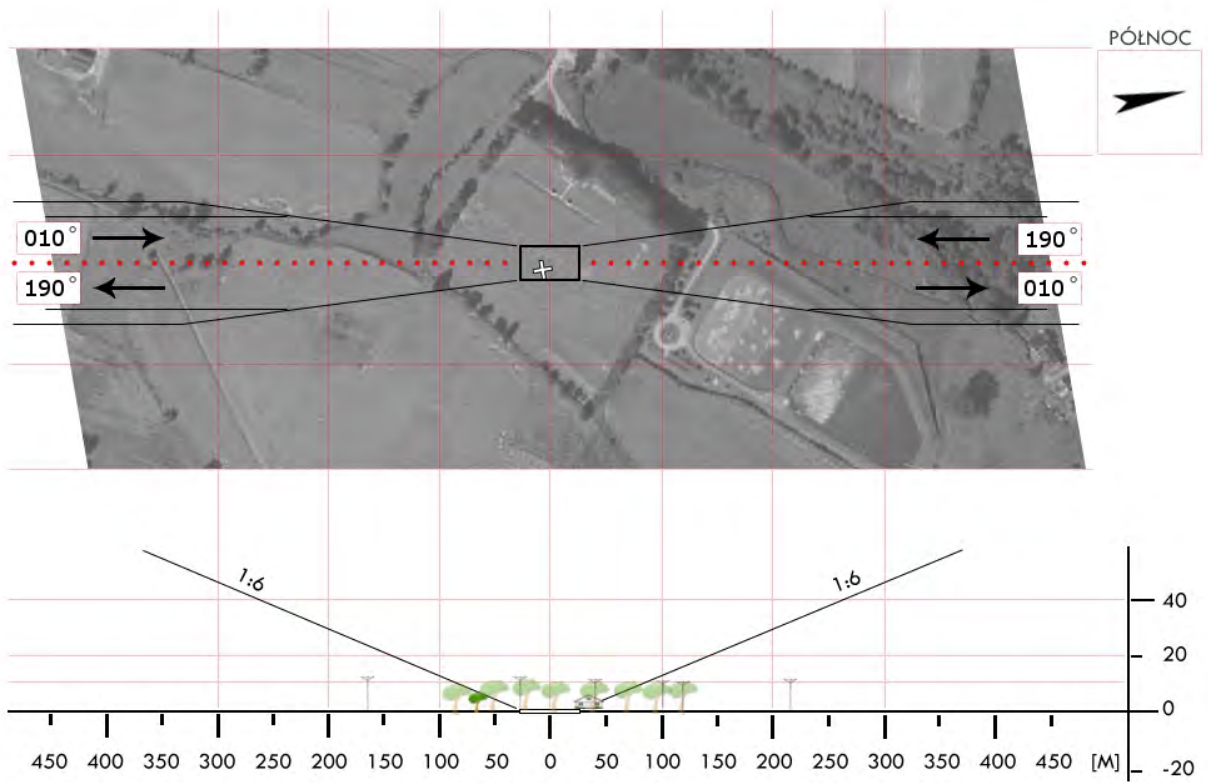
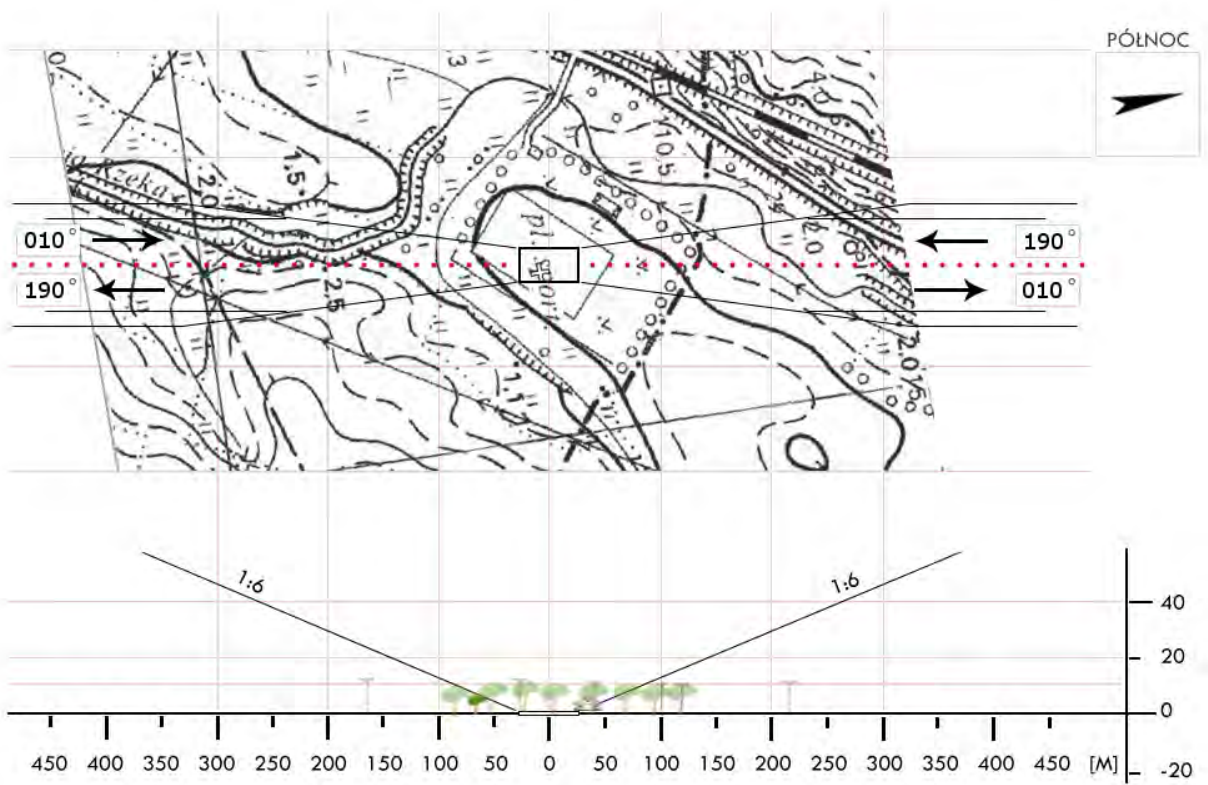
ZST 11	Sadłowo / boisko		Współrzędne geograficzne		53° 16,91' N 015° 16,42' E
	gm. Suchań				
	pow. stargardzki		Wzniesienie nad poziom morza		193 ft
	woj. zachodniopomorskie				
Stopień trudności		Wariant IIb			
Główny kierunek podejścia		270° / 090°		Światła podejścia	
Główny kierunek startu		090° / 270°		brak	
		FATO		TLOF	
Wymiary		25 x 95 m		10 x 10 m	
Rodzaj nawierzchni		trawa		trawa	
Oznakowanie		brak		brak	
Oświetlenie		brak		brak	
Oświetlenie przeszkód		brak			
Wskaźnik kierunku wiatru		brak			
Minimalne warunki atmosferyczne do startu i lądowania		Dzień		Noc	
		Widzialność		Widzialność	
		Pułap chmur		Podstawa chmur	
		1500 m		3000 m	
		500 ft		1200 ft	
Stale przeszkody: Bramki boiska i piłkochwyty h=6m w odległości 55m na osi 090-270° Drzewa h=10-24m w odległości 35-80m dookoła boiska Budynki mieszkalne i gospodarcze h=10m na kierunku 225° w odległości 90m Wiatraki h=85m na kierunku 280-060° w odległości 810-1400m Wieża GSM h=55m na kierunku 145° w odległości 425m					
Ograniczenia lokalne: brak			Procedury specjalne: Cat. A		
Administrator terenu		UM Suchań, tel. 91 562 4015 (Krzysztof Siwek)			
Łączność radiotelefoniczna		169,000 MHz (kanał 39); 149,900 (kanał U02)			
Pomoc medyczna, nr tel.		DM16-01 Szczecin, tel. 91 430 9232, 91 464 8684			
Straż Pożarna, nr tel.		WSKR, tel. 91 480 8850			
Policja, nr tel.		KWP Oficer dyż., tel. 91 821 8031			
Służba ruchu lotniczego		ATC lub FIS dla danej przestrzeni lub obszaru			
Osłona meteorologiczna		CBPL (IMGW) Warszawa, tel. 22 569 4592, -4584, 503 122 805			
Zabezpieczenie terenu: Straż Pożarna, załoga HEMS					



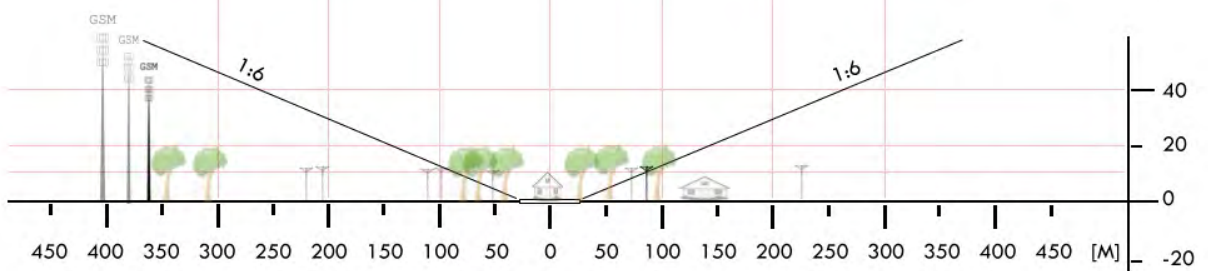
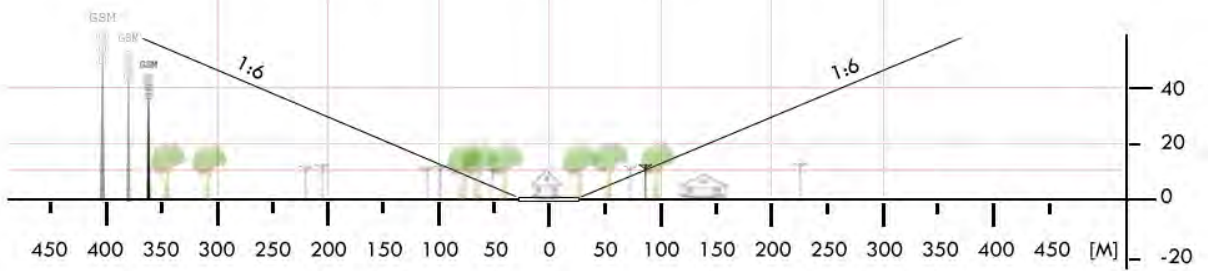
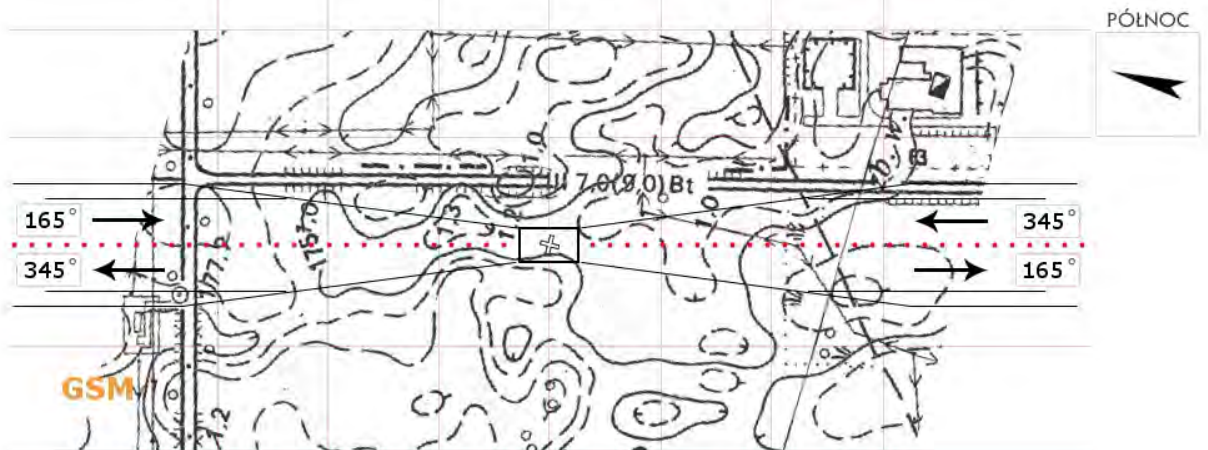
ZST 14	Pężino / boisko		Współrzędne geograficzne	53° 20,17' N 015° 11,83' E	
	gm. Stargard Szczeciński				
	pow. stargardzki		Wzniesienie nad poziom morza	145 ft	
	woj. zachodniopomorskie				
Stopień trudności		I			
Główny kierunek podejścia		290° / 110°	Światła podejścia		
Główny kierunek startu		110° / 290°	brak		
		FATO	TLOF		
Wymiary		25 x 50 m	15 x 15 m		
Rodzaj nawierzchni		trawa	trawa		
Oznakowanie		brak	brak		
Oświetlenie		brak	brak		
Oświetlenie przeszkód		brak			
Wskaźnik kierunku wiatru		brak			
Minimalne warunki atmosferyczne do startu i lądowania			Dzień	Noc	
		Widzialność	1500 m	Widzialność	3000 m
		Pułap chmur	500 ft	Podstawa chmur	1200 ft
Stale przeszkody: Słupy siatki zabezpieczającej za bramkami h=5.5m (na osi startu i lądowania); Drzewa, budynki, linia energetyczna na kier. 290°; Wysokie drzewo h=25m na kier. 020° w odległości 50m; Budynek magazynowy po str. S, drzewa po obu str. podejścia od E					
Ograniczenia lokalne: brak		Procedury specjalne: Lądowanie w nocy przy asyście straży pożarnej Cat. A			
Administrator terenu		UG Stargard Szczeciński, tel. 91 8341199, 5772027			
Łączność radiotelefoniczna		169,000 MHz (kanał 39); 149,900 (kanał U02)			
Pomoc medyczna, nr tel.		tel. 91 5770284			
Straż Pożarna, nr tel.		tel. 91 5788750, 91 5788750			
Policja, nr tel.		tel. 91 4813511, 91 4813512			
Służba ruchu lotniczego		Gdańsk INFO 127,150MHz, Szczecin TWR 121,250			
Osłona meteorologiczna		Biuro Prognoz Okęcie, tel. 22 8460682, 22 6504485			
Zabezpieczenie terenu: Straż Pożarna, załoga HEMS					



ZSZ 02	Barwice / boisko		Współrzędne geograficzne		53° 45,29' N 016° 22,04' E
	gm. Barwice				
	pow. szczecinecki		Wzniesienie nad poziom morza		360 ft
	woj. zachodniopomorskie				
Stopień trudności		I			
Główny kierunek podejścia		010° / 190°		Światła podejścia	
Główny kierunek startu		190° / 010°		brak	
		FATO		TLOF	
Wymiary		25 x 50 m		15 x 15 m	
Rodzaj nawierzchni		trawa		trawa	
Oznakowanie		brak		brak	
Oświetlenie		brak		brak	
Oświetlenie przeszkód		brak			
Wskaźnik kierunku wiatru		brak			
Minimalne warunki atmosferyczne do startu i lądowania		Dzień		Noc	
		Widzialność	1500 m	Widzialność	3000 m
		Pułap chmur	500 ft	Podstawa chmur	1200 ft
Stale przeszkody: Bramki boiska na osi 040°↔220°; Boisko otoczone drzewami o różnej wysokości. Najwyższe, max do 20m za WNW linią boczną boiska w odl. ok. 35m, oraz za S bramką o wys. ok. 15m					
Ograniczenia lokalne: Utrzymanie nakazanej osi podejścia do wyznaczonego m. lądowania zapewnia ścieżkę 1:6			Procedury specjalne: Lądowanie w nocy przy asyście straży pożarnej Cat. A / DH 160ft		
Administrator terenu		UM Barwice, tel. 94 3736309			
Łączność radiotelefoniczna		169,000 MHz (kanał 39); 149,900 (kanał U02)			
Pomoc medyczna, nr tel.		tel. 94 3740933			
Straż Pożarna, nr tel.		tel. 94 3730750...53			
Policja, nr tel.		tel. 94 3753511			
Służba ruchu lotniczego		Gdańsk INFO 127,150; Świdwin INFO 128,500 MHz			
Osłona meteorologiczna		Biuro Prognoz Dąbie, tel. 91 4615599			
Zabezpieczenie terenu: Straż Pożarna, załoga HEMS					

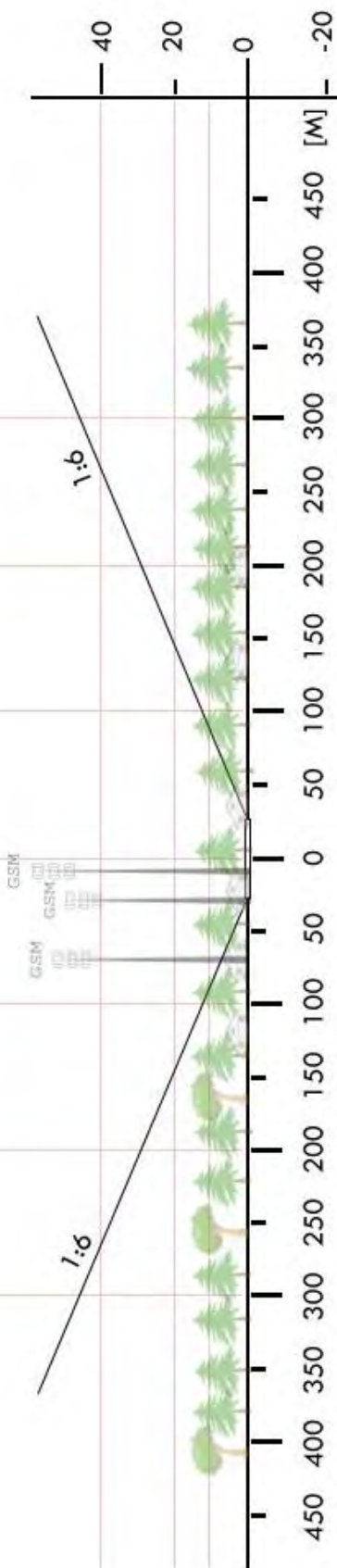


ZSZ 03	Biały Bór / boisko		Współrzędne geograficzne		53° 53,98' N 016° 50,90' E
	gm. Biały Bór		Wzniesienie nad poziom morza		574 ft
	pow. szczecinecki				
	woj. zachodniopomorskie				
Stopień trudności		I			
Główny kierunek podejścia		345° / 165°		Światła podejścia	
Główny kierunek startu		165° / 345°		brak	
		FATO		TLOF	
Wymiary		25 x 50 m		15 x 15 m	
Rodzaj nawierzchni		trawa		trawa	
Oznakowanie		brak		brak	
Oświetlenie		brak		brak	
Oświetlenie przeszkód		brak			
Wskaźnik kierunku wiatru		brak			
Minimalne warunki atmosferyczne do startu i lądowania		Dzień		Noc	
		Widzialność	1500 m	Widzialność	3000 m
		Pułap chmur	500 ft	Podstawa chmur	1200 ft
<p>Stałe przeszkody: Bramki boiska na osi 345°↔165°; Nieoświetlone maszty GSM: 1. h=45m w odl. 350m kier. 330°; 2. h=50m w odl. 450m kier. 025°; 3. h=60m w odl. 600m kier. 040°; Drzewa do 20m przy drodze po E boiska.</p>					
Ograniczenia lokalne: brak			Procedury specjalne: Lądowanie w nocy przy asyście straży pożarnej Cat. A / DH 140ft		
Administrator terenu		UM Biały Bór, tel. 94 3739002			
Łączność radiotelefoniczna		169,000 MHz (kanał 39); 149,900 (kanał U02)			
Pomoc medyczna, nr tel.		tel. 94 3740933			
Straż Pożarna, nr tel.		tel. 94 3730750...53			
Policja, nr tel.		tel. 94 3753511			
Służba ruchu lotniczego		Gdańsk INFO 127,150; Świdwin INFO 128,500 MHz			
Osłona meteorologiczna		Biuro Prognoz Szczecin Dąbie, tel. 91 4615599			
Zabezpieczenie terenu: Straż Pożarna					



ZSZ 04	Borne Sulinowo / aeroklub		Współrzędne geograficzne		53° 34,53' N 016° 31,75' E		
	gm. Borne Sulinowo		Wzniesienie nad poziom morza		470 ft		
	pow. szczecinecki						
	woj. zachodniopomorskie						
Stopień trudności		I					
Główny kierunek podejścia		300° / 120°		Światła podejścia			
Główny kierunek startu		120° / 300°		brak			
		FATO		TLOF			
Wymiary		25 x 50 m		15 x 15 m			
Rodzaj nawierzchni		trawa		trawa			
Oznakowanie		brak		brak			
Oświetlenie		brak		brak			
Oświetlenie przeszkód		brak					
Wskaźnik kierunku wiatru		nieoświetlony					
Minimalne warunki atmosferyczne do startu i lądowania				Dzień		Noc	
		Widzialność		1500 m		Widzialność	3000 m
		Pułap chmur		500 ft		Podstawa chmur	1200 ft
<p>Stałe przeszkody:</p> <p>Maszt GSM h=60m na kier. 020° w odległości 400m - NIEOŚWIETLONY!</p> <p>Masz GSM h=55m na kier. 360° w odległości 800m- NIEOŚWIETLONY!</p> <p>Maszt GSM h=50m na kier. 350° w odległości 850m- NIEOŚWIETLONY!</p> <p>Drzewa h=20m po stronie S lądowiska</p>							
Ograniczenia lokalne: brak			<p>Procedury specjalne:</p> <p>Lądowanie w nocy przy asyście straży pożarnej</p> <p>Cat. A / DH 120ft</p>				
Administrator terenu		UM Borne Sulinowo, tel. 94 3734120					
Łączność radiotelefoniczna		169,000 MHz (kanał 39); 149,900 (kanał U02)					
Pomoc medyczna, nr tel.		tel. 94 3740933					
Straż Pożarna, nr tel.		tel. 94 3730750, -51, -52, -53					
Policja, nr tel.		tel. 94 3753511					
Służba ruchu lotniczego		Gdańsk INFO 127,150MHz, Świdwin INFO 128,500MHz					
Osłona meteorologiczna		Biuro Prognoz Okęcie, tel. 22 8460682, 22 6504485					
<p>Zabezpieczenie terenu:</p> <p>Załoga HEMS, Straż Pożarna</p>							

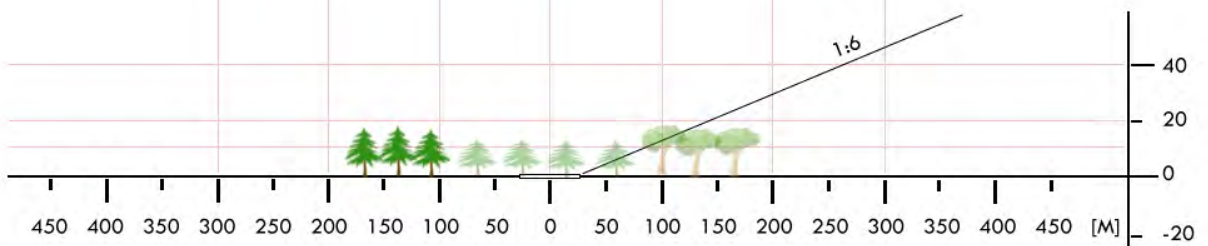
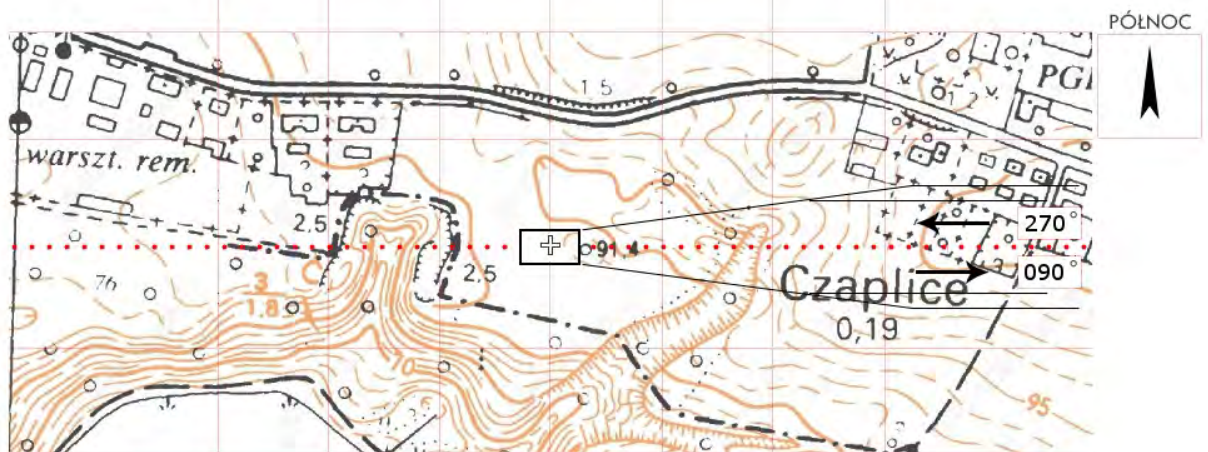
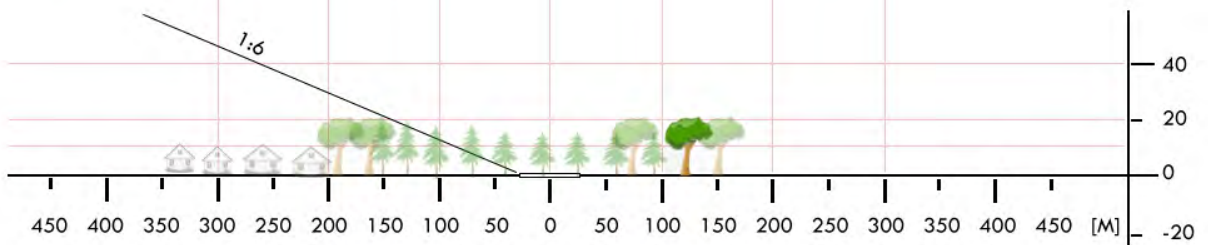
PÓLNOC



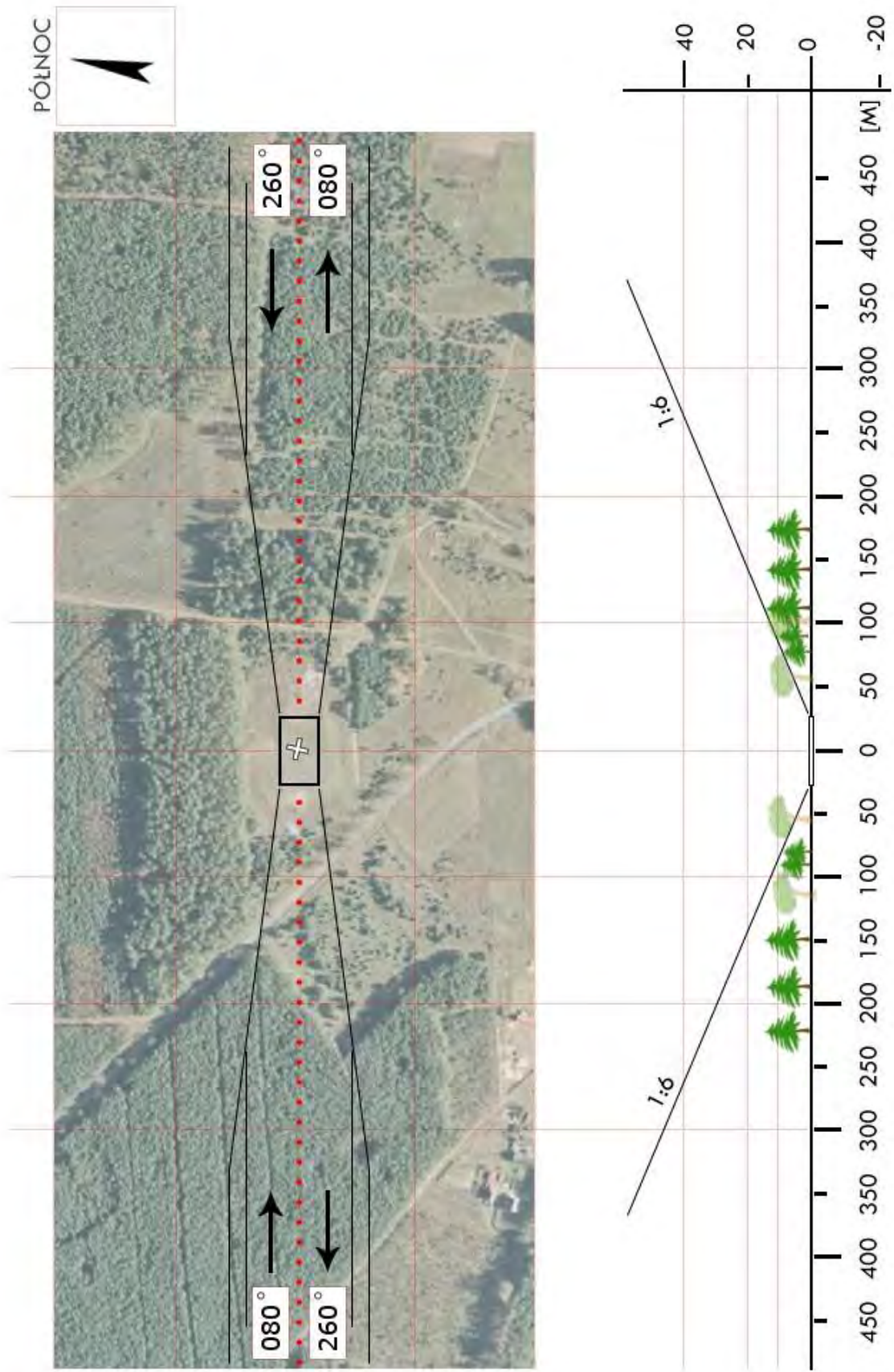
ZSZ 05	Grzmiąca / boisko		Współrzędne geograficzne	53° 50,23' N 016° 25,75' E	
	gm. Grzmiąca				
	pow. szczecinecki		Wzniesienie nad poziom morza	374 ft	
	woj. zachodniopomorskie				
Stopień trudności		Wariant IIb			
Główny kierunek podejścia		015° / 195°	Światła podejścia		
Główny kierunek startu		195° / 015°	brak		
		FATO	TLOF		
Wymiary		25 x 95 m	10 x 10 m		
Rodzaj nawierzchni		trawa	trawa		
Oznakowanie		brak	brak		
Oświetlenie		brak	brak		
Oświetlenie przeszkód		brak			
Wskaźnik kierunku wiatru		brak			
Minimalne warunki atmosferyczne do startu i lądowania			Dzień	Noc	
		Widzialność	1500 m	Widzialność	3000 m
		Pułap chmur	500 ft	Podstawa chmur	1200 ft
Stale przeszkody: Budynek h=6m na kierunku 150° w odległości 50m. Drzewa h=22-24m dookoła boiska w odległości 45-70m.					
Ograniczenia lokalne: brak		Procedury specjalne: Cat. A			
Administrator terenu		UG Grzmiąca, tel. 94 373 6810 , 94 373 6885			
Łączność radiotelefoniczna		169,000 MHz (kanał 39); 149,900 (kanał U02)			
Pomoc medyczna, nr tel.		CPR Szczecin, tel. 91 888 4311; -4312			
Straż Pożarna, nr tel.		KP PSP Szczecinek, tel. 94 373 0752			
Policja, nr tel.		KPP Szczecinek, tel. 94 375 3505			
Służba ruchu lotniczego		Gdańsk INFO 127,150MHz, tel. 58 340 7485			
Osłona meteorologiczna		IMGW Okęcie, tel. 22 846 0682, 22 569 4592			
Zabezpieczenie terenu: Straż Pożarna, załoga HEMS					



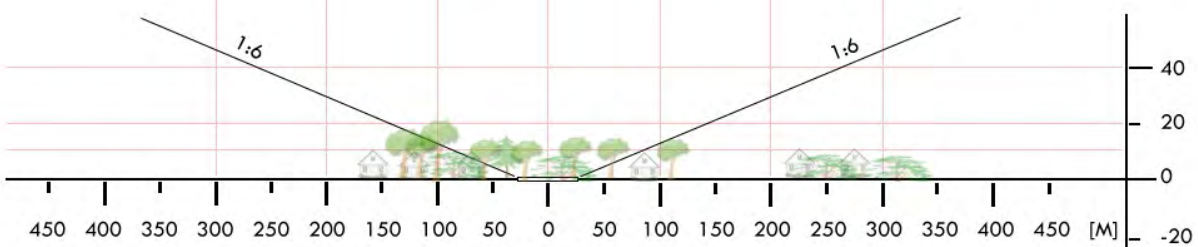
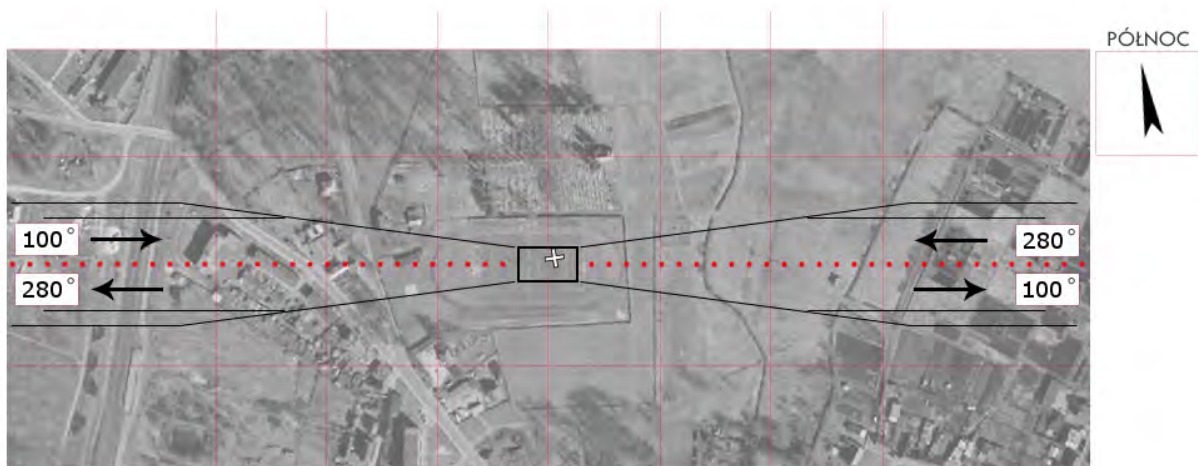
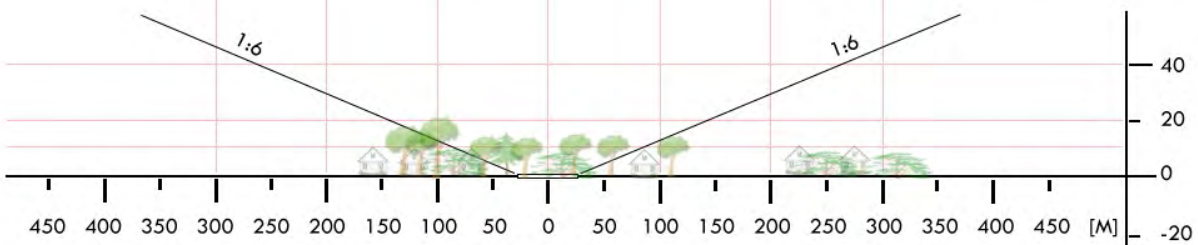
ZWA 2B	Czaplice / boisko		Współrzędne geograficzne	53° 05,56' N 016° 08,87' E	
	gm. Człopa				
	pow. wałecki		Wzniesienie nad poziom morza	291 ft	
	woj. zachodniopomorskie				
Stopień trudności		I			
Główny kierunek podejścia		135° / 270°	Światła podejścia		
Główny kierunek startu		090° / 315°	brak		
		FATO	TLOF		
Wymiary		25 x 50 m	15 x 15 m		
Rodzaj nawierzchni		trawa	trawa		
Oznakowanie		brak	brak		
Oświetlenie		brak	brak		
Oświetlenie przeszkód		brak			
Wskaźnik kierunku wiatru		brak			
Minimalne warunki atmosferyczne do startu i lądowania			Dzień	Noc	
		Widzialność	1500 m	Widzialność	3000 m
		Pułap chmur	500 ft	Podstawa chmur	1200 ft
Stale przeszkody: Bramki na osi 100°- 280°, za bramką po stronie W drzewa h=20m; Linia drzew h=15m po stronie S; Drzewa h=15m wzdłuż drogi po stronie N w odległości 100m; Drzewa po stronie E z zachowaniem ścieżki 1:6.					
Ograniczenia lokalne: TLOF na linii środkowej po stronie N boiska		Procedury specjalne: Lądowanie w nocy przy asyście straży pożarnej Zalecana Cat. A / DH 180ft			
Administrator terenu		UG Człopa, tel. 66 2502811			
Łączność radiotelefoniczna		169,000 MHz (kanał 39); 149,900 (kanał U02)			
Pomoc medyczna, nr tel.		tel. 67 2580302, 67 2580059			
Straż Pożarna, nr tel.		KP PSP tel. 67 2589471			
Policja, nr tel.		tel. 67 2504511, 67 2504513			
Służba ruchu lotniczego		Gdańsk INFO 127,150MHz, Mirosławiec INFO 128,500MHz			
Osłona meteorologiczna		Biuro Prognoz Szczecin Dąbie, tel. 91 4615599			
Zabezpieczenie terenu: Straż Pożarna, Załoga HEMS					



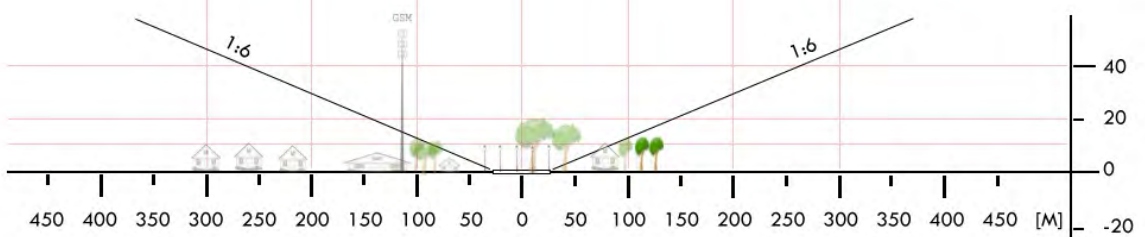
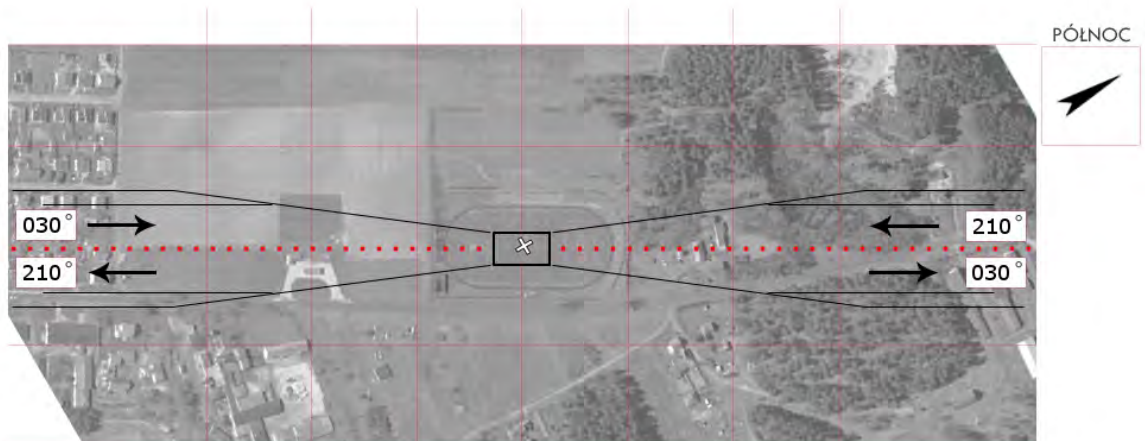
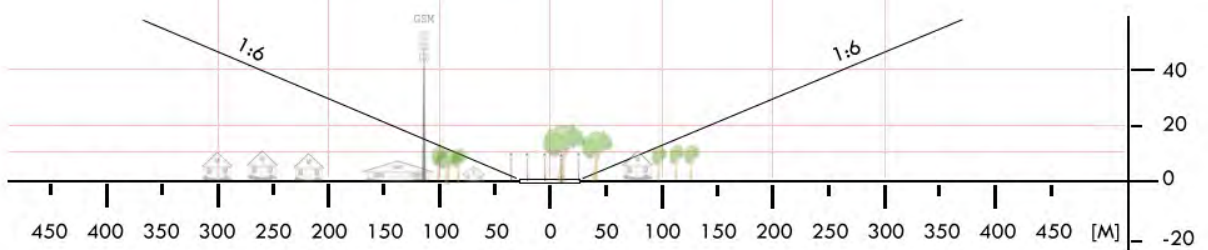
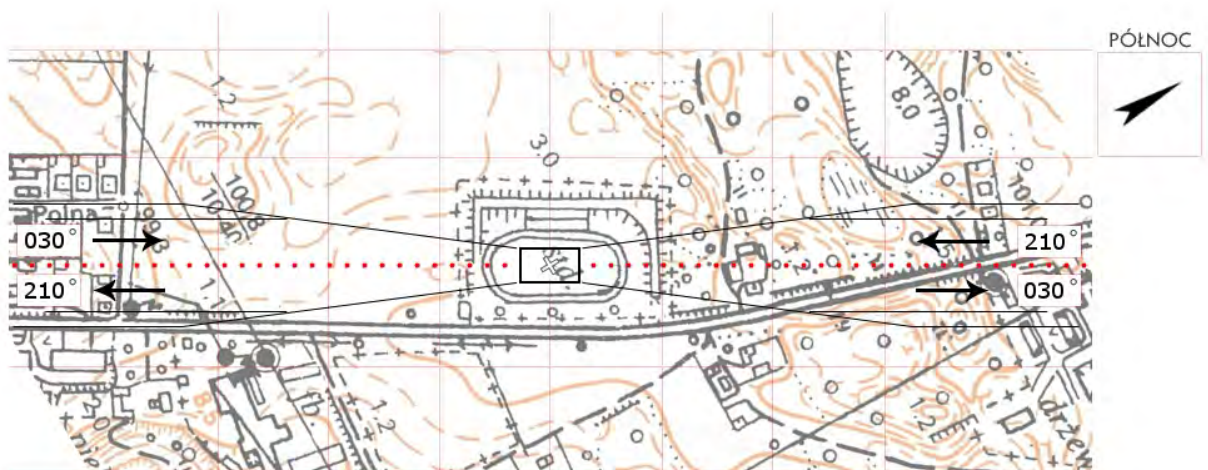
ZWA 2C	Wołowe Lasy / boisko		Współrzędne geograficzne		53° 06,13' N 016° 16,37' E
	gm. Człopa		Wzniesienie nad poziom morza		344 ft
	pow. wałecki				
	woj. zachodniopomorskie				
Stopień trudności		I			
Główny kierunek podejścia		080° / 260°		Światła podejścia	
Główny kierunek startu		260° / 080°		brak	
		FATO		TLOF	
Wymiary		30 x 50 m		15 x 15 m	
Rodzaj nawierzchni		trawa		trawa	
Oznakowanie		brak		brak	
Oświetlenie		brak		brak	
Oświetlenie przeszkód		brak			
Wskaźnik kierunku wiatru		brak			
Minimalne warunki atmosferyczne do startu i lądowania		Dzień		Noc	
		Widzialność		Widzialność	
		Pułap chmur		Podstawa chmur	
		1500 m		3000 m	
		500 ft		1200 ft	
Stale przeszkody: Drzewa za bramką h=10m po stronie E (z zachowaniem 1:6); Linia drzew h=15m na kier. N; Drzewa wzdłuż drogi h=15m na kier. W w odległości 100m (droga zbliża się do narożnika SSW); 2 maszty GSM na kier. S w odległości ponad 600m.					
Ograniczenia lokalne: brak			Procedury specjalne: Lądowanie w nocy przy asyście straży pożarnej Zalecana Cat. A / DH 180ft		
Administrator terenu		UG Człopa (Daniel Gbur 662 502811)			
Łączność radiotelefoniczna		169,000 MHz (kanał 39); 149,900 (kanał U02)			
Pomoc medyczna, nr tel.		tel. 67 2580302 / 67 2580059			
Straż Pożarna, nr tel.		tel. 67 2589471			
Policja, nr tel.		tel. 67 2504511, 67 2504513			
Służba ruchu lotniczego		Gdańsk INFO 127,150; Mirosławiec INFO 128,500MHz			
Osłona meteorologiczna		Biuro Prognoz Szczecin Dąbie, tel. 91 4615599			
Zabezpieczenie terenu: Załoga HEMS, Straż Pożarna					



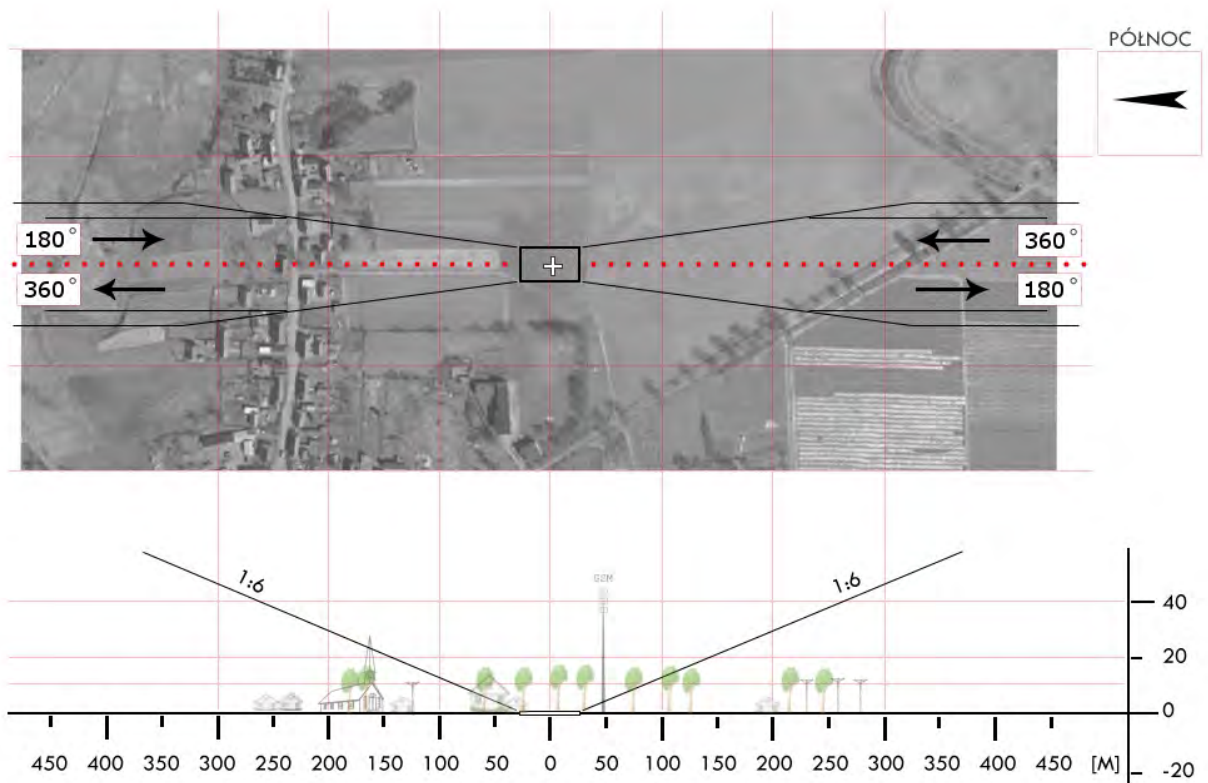
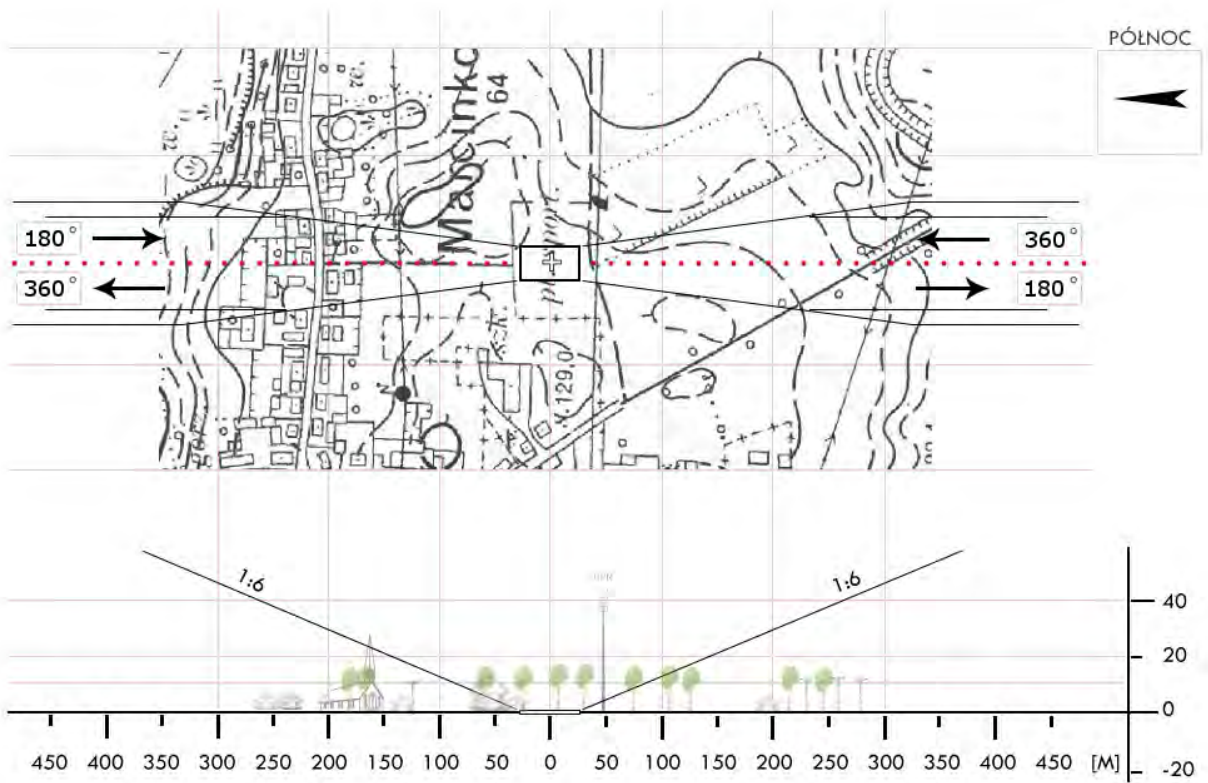
ZWA 03	Mirosławiec / stadion		Współrzędne geograficzne		53° 20,71' N 016° 05,37' E
	gm. Mirosławiec				
	pow. wałecki		Wzniesienie nad poziom morza		370 ft
	woj. zachodniopomorskie				
Stopień trudności		I			
Główny kierunek podejścia		280° / 100°		Światła podejścia	
Główny kierunek startu		280° / 100°		brak	
		FATO		TLOF	
Wymiary		25 x 50 m		15 x 15 m	
Rodzaj nawierzchni		trawa		trawa	
Oznakowanie		brak		brak	
Oświetlenie		brak		brak	
Oświetlenie przeszkód		brak			
Wskaźnik kierunku wiatru		brak			
Minimalne warunki atmosferyczne do startu i lądowania		Dzień		Noc	
		Widzialność	1500 m	Widzialność	3000 m
		Pułap chmur	500 ft	Podstawa chmur	1200 ft
Stale przeszkody: 1. Bramki na osi 280°- 100° . 2. Linia drzew po N o wys. ok. 15 m. 3. Linia drzew o wys. ok. 20 m w odl. 85m od bramki po W. 4. Zabudowa miasta po S i W boiska. 5. Maszt GSM na kierunku 290° z zachowaniem 1 : 6.					
Ograniczenia lokalne: Loty w MATZ Mirosławca			Procedury specjalne: Lądowanie w nocy przy asyście straży pożarnej Cat. A		
Administrator terenu		UG Mirosławiec, tel. 667 942860 (Tadeusz Łosin)			
Łączność radiotelefoniczna		169,000 MHz (kanał 39); 149,900 (kanał U02)			
Pomoc medyczna, nr tel.		tel. 67 258 03 02; 67 258 00 59			
Straż Pożarna, nr tel.		KP PSP, tel. 67 258 94 71			
Policja, nr tel.		tel. 67 250 45 11; 67 250 45 13			
Służba ruchu lotniczego		Gdańsk INFO 127,150; Mirosławiec INFO 128,500			
Osłona meteorologiczna		Biuro Prognoz Szczecin Dąbie, tel. 91 4615599			
Zabezpieczenie terenu: Straż Pożarna, Załoga HEMS					



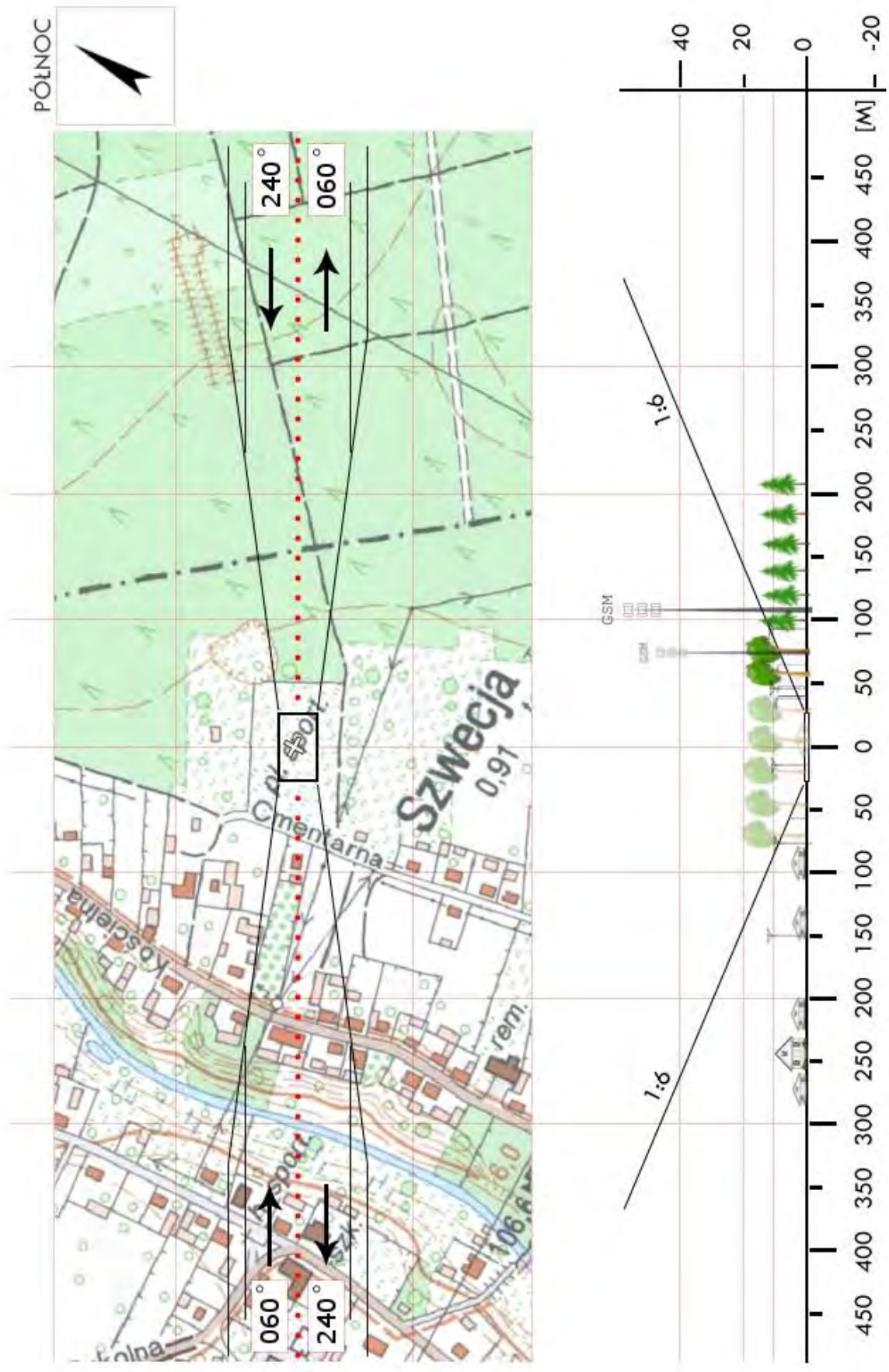
ZWA 4A	Tuczno / boisko		Współrzędne geograficzne		53° 12,30' N 016° 09,87' E	
	gm. Tuczno		Wzniesienie nad poziom morza		322 ft	
	pow. wałecki woj. zachodniopomorskie					
Stopień trudności		I				
Główny kierunek podejścia		210° / 030°		Światła podejścia		
Główny kierunek startu		210° / 030°		brak		
		FATO		TLOF		
Wymiary		25 x 50 m		15 x 15 m		
Rodzaj nawierzchni		trawa		trawa		
Oznakowanie		brak		brak		
Oświetlenie		brak		brak		
Oświetlenie przeszkód		brak				
Wskaźnik kierunku wiatru		brak				
Minimalne warunki atmosferyczne do startu i lądowania		Dzień		Noc		
		Widzialność	1500 m	Widzialność	3000 m	
		Pułap chmur	500 ft	Podstawa chmur	1200 ft	
<p>Stałe przeszkody:</p> <p>Bramki na osi 210°/030° Linia drzew za bramkami w odl. ok. 25m i wys. ok. 8 m Trybuny i lampy po NNW Drzewa i lampy po ESE wzdłuż jezdni Maszt GSM po SE o wys. 50m w odl. ok. 150m</p>						
Ograniczenia lokalne: brak			<p>Procedury specjalne: Lądowanie w nocy przy asyście straży pożarnej</p> <p style="text-align: center;">Cat. A</p>			
Administrator terenu		UG Tuczno, tel. 609 641681 (Bartłomiej Biela)				
Łączność radiotelefoniczna		169,000 MHz (kanał 39); 149,900 (kanał U02)				
Pomoc medyczna, nr tel.		tel. 67 258 03 02; 67 258 00 59				
Straż Pożarna, nr tel.		KP PSP, tel. 67 258 94 71				
Policja, nr tel.		tel. 67 258 94 71				
Służba ruchu lotniczego		Gdańsk INFO 127,150; Szczecin TWR 121,250 MHz				
Osłona meteorologiczna		Biuro Prognoz Szczecin Dąbie, tel. 91 4615599				
<p>Zabezpieczenie terenu: Straż Pożarna, Załoga HEMS</p>						



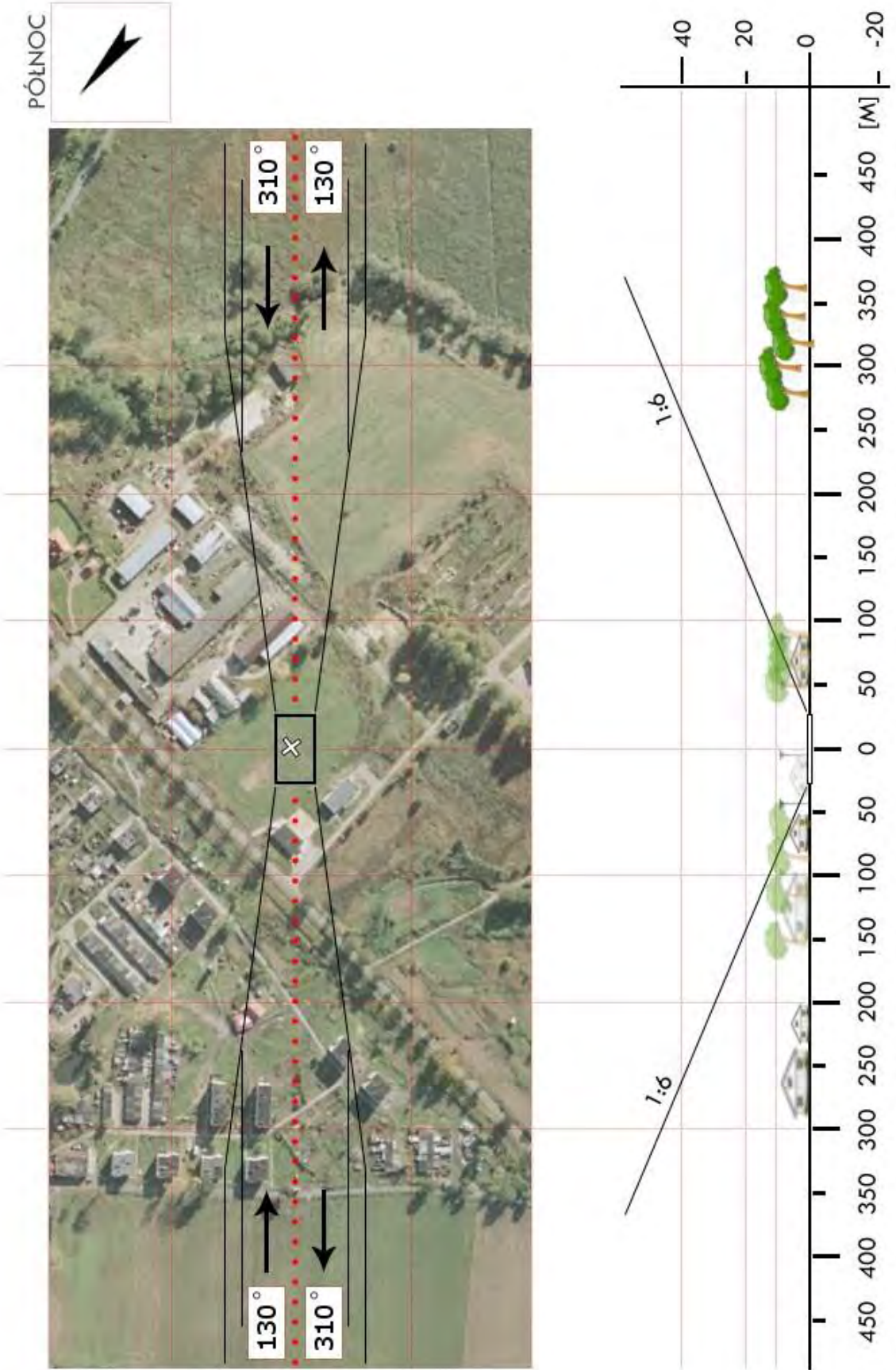
ZWA 4B	Marcinkowice / boisko		Współrzędne geograficzne		53° 15,96' N 016° 11,37' E
	gm. Tuczno				
	pow. wałecki		Wzniesienie nad poziom morza		420 ft
	woj. zachodniopomorskie				
Stopień trudności		I			
Główny kierunek podejścia		360° / 180°		Światła podejścia	
Główny kierunek startu		360° / 180°		brak	
		FATO		TLOF	
Wymiary		25 x 50 m		15 x 15 m	
Rodzaj nawierzchni		trawa		trawa	
Oznakowanie		brak		brak	
Oświetlenie		brak		brak	
Oświetlenie przeszkód		brak			
Wskaźnik kierunku wiatru		brak			
Minimalne warunki atmosferyczne do startu i lądowania		Dzień		Noc	
		Widzialność	1500 m	Widzialność	3000 m
		Pułap chmur	500 ft	Podstawa chmur	1200 ft
<p>Stałe przeszkody:</p> <p>Bramki na osi 90° - 180°</p> <p>Linia drzew po W o wys. ok. 15 m</p> <p>Maszt GSM po SW o wys. 50m po W w odl. ok. 200m</p> <p>Zabudowa szkoły i wsi po W.</p>					
Ograniczenia lokalne:			Procedury specjalne:		
Dojazd drogą polną.			Lądowanie w nocy przy asyście straży pożarnej		
			Cat. A		
Administrator terenu		UG Tuczno, tel. 609 641681 (Bartłomiej Biela)			
Łączność radiotelefoniczna		169,000 MHz (kanał 39); 149,900 (kanał U02)			
Pomoc medyczna, nr tel.		tel. 67 2580302; 67 2580059			
Straż Pożarna, nr tel.		KP PSP, tel. 67 2589471			
Policja, nr tel.		tel. 67 2504511 67 2504513			
Służba ruchu lotniczego		Gdańsk INFO 127,150; Szczecin TWR 121,250 MHz			
Osłona meteorologiczna		Biuro Prognoz Szczecin Dąbie, tel. 91 4615599			
Zabezpieczenie terenu:					
Straż Pożarna, Załoga HEMS					



ZWA 5A	Szwecja / boisko		Współrzędne geograficzne	53° 21,08' N 016° 34,53' E	
	gm. Wałcz				
	pow. wałecki		Wzniesienie nad poziom morza	345 ft	
	woj. zachodniopomorskie				
Stopień trudności		I			
Główny kierunek podejścia		240° / 060°	Światła podejścia		
Główny kierunek startu		060° / 240°	brak		
		FATO	TLOF		
Wymiary		25 x 50 m	15 x 15 m		
Rodzaj nawierzchni		trawa	trawa		
Oznakowanie		brak	brak		
Oświetlenie		brak	brak		
Oświetlenie przeszkód		brak			
Wskaźnik kierunku wiatru		brak			
Minimalne warunki atmosferyczne do startu i lądowania			Dzień		Noc
		Widzialność	1500 m	Widzialność	3000 m
		Pułap chmur	500 ft	Podstawa chmur	1200 ft
Stale przeszkody: Bramki, siatki zabezpieczające na słupkach h=5m na kier. 240°, bramki w osi 060°–240°; Dwa maszty GSM h=48/60m na kier. 120°/130° w odległości 220/360m; Las z drzewami h=15m na kier. 060° w odległości 60m od bramki. Drzewa, lampy wzdłuż jezdni na kier. 240°; budynek parterowy i boisko do kosza na kier. N; wysokie drzewa h=25m wzdłuż SE boku boiska;					
Ograniczenia lokalne: MATZ Mirosławiec		Procedury specjalne: Lądowanie w nocy przy asyście straży pożarnej Cat. A			
Administrator terenu		UG Wałcz, tel. 602628872			
Łączność radiotelefoniczna		169,000 MHz (kanał 39); 149,900 (kanał U02)			
Pomoc medyczna, nr tel.		tel. 67 2580302, 67 2580059			
Straż Pożarna, nr tel.		KPPSP tel. 67 2589471			
Policja, nr tel.		tel. 67 2504511, 67 2504513			
Służba ruchu lotniczego		Gdańsk INFO 127,150MHz, Szczecin TWR 121,250			
Osłona meteorologiczna		Biuro Prognoz Dąbie, tel. 91 4615599			
Zabezpieczenie terenu: Straż Pożarna, Załoga HEMS					



ZWA 5C	Karsibór / boisko		Współrzędne geograficzne	53° 20,92' N 016° 23,80' E	
	gm. Wałcz				
	pow. wałecki		Wzniesienie nad poziom morza	366 ft	
	woj. zachodniopomorskie				
Stopień trudności		I			
Główny kierunek podejścia		310° / 130°	Światła podejścia		
Główny kierunek startu		130° / 310°	brak		
		FATO	TLOF		
Wymiary		25 x 50 m	15 x 15 m		
Rodzaj nawierzchni		trawa	trawa		
Oznakowanie		brak	brak		
Oświetlenie		brak	brak		
Oświetlenie przeszkód		brak			
Wskaźnik kierunku wiatru		brak			
Minimalne warunki atmosferyczne do startu i lądowania			Dzień		Noc
		Widzialność	1500 m	Widzialność	3000 m
		Pułap chmur	500 ft	Podstawa chmur	1200 ft
Stale przeszkody: Bramki na osi 350°–170°, siatka zabezpieczająca na 2/3 szer. boiska h=6m; Linia średniego napięcia po stronie W, zabudowania klubu po stronie W; Linia drzew h=15m na stronie N wzdłuż drogi; Linia drzew h=15m na stronie S w odległości 50m.					
Ograniczenia lokalne: Strefa MATZ Mirosławiec		Procedury specjalne: Lądowanie w nocy przy asyście straży pożarnej Cat. A			
Administrator terenu		UG Wałcz, tel. 602628872			
Łączność radiotelefoniczna		169,000 MHz (kanał 39); 149,900 (kanał U02)			
Pomoc medyczna, nr tel.		tel. 67 2580302, 67 2580059			
Straż Pożarna, nr tel.		KPPSP, tel. 67 2589471			
Policja, nr tel.		tel. 67 2504511, 67 2504513			
Służba ruchu lotniczego		Gdańsk INFO 127,150MHz, Szczecin TWR 121,250			
Osłona meteorologiczna		Biuro Prognoz Dąbie, tel. 91 4615599			
Zabezpieczenie terenu: Straż Pożarna, Załoga HEMS					



ZWA 5G	Chwiram / boisko		Współrzędne geograficzne		53°13,83' N 016°27,29' E
	gm. Wałcz				
	pow. wałecki		Wzniesienie nad poziom morza		449 ft
	woj. zachodniopomorskie				
Stopień trudności		I			
Główny kierunek podejścia		235° / 055°		Światła podejścia	
Główny kierunek startu		235° / 055°		brak	
		FATO		TLOF	
Wymiary		25 x 50 m		15 x 15 m	
Rodzaj nawierzchni		trawa		trawa	
Oznakowanie		brak		brak	
Oświetlenie		brak		brak	
Oświetlenie przeszkód		brak			
Wskaźnik kierunku wiatru		brak			
Minimalne warunki atmosferyczne do startu i lądowania		Dzień		Noc	
		Widzialność	1500 m	Widzialność	3000 m
		Pułap chmur	500 ft	Podstawa chmur	1200 ft
Stale przeszkody: Bramki na osi 035° - 215° oraz łapacz piłek 1/2 szer. boiska i wys. 5m za N bramką; Linia drzew po W o wys. ok15 m wzdłuż torowiska; Zabudowa wsi i drzewa po S o wys. ok. 10 m w odl. 90m; Zabudowa szkoły po W boiska.					
Ograniczenia lokalne: brak			Procedury specjalne: Lądowanie w nocy przy asyście straży pożarnej Cat. A		
Administrator terenu		UG Wałcz, tel. 602 628872			
Łączność radiotelefoniczna		169,000 MHz (kanał 39); 149,900 (kanał U02)			
Pomoc medyczna, nr tel.		tel. 67 258 03 02, 67 258 00 59			
Straż Pożarna, nr tel.		KP PSP, tel. 67 258 94 71			
Policja, nr tel.		tel. 67 250 45 11, 67 250 45 13			
Służba ruchu lotniczego		Gdańsk INFO 127,150; Szczecin TWR 121,250 MHz			
Osłona meteorologiczna		Biuro Prognoz Szczecin Dąbie, tel. 91 4615599			
Zabezpieczenie terenu: Straż Pożarna, Załoga HEMS					

