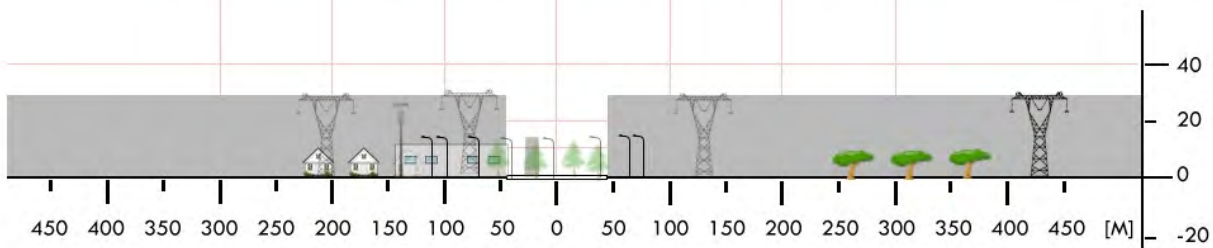
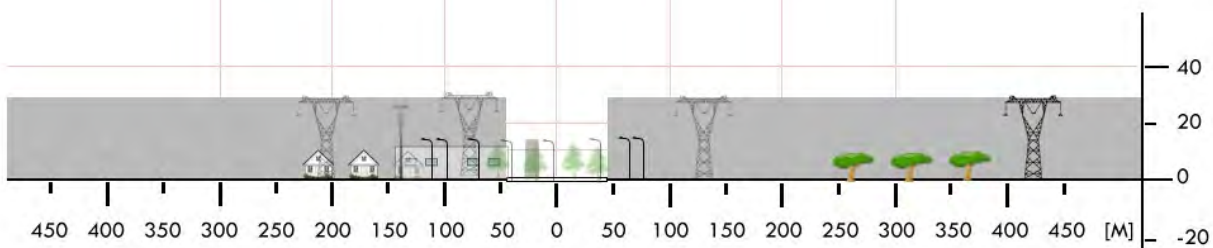
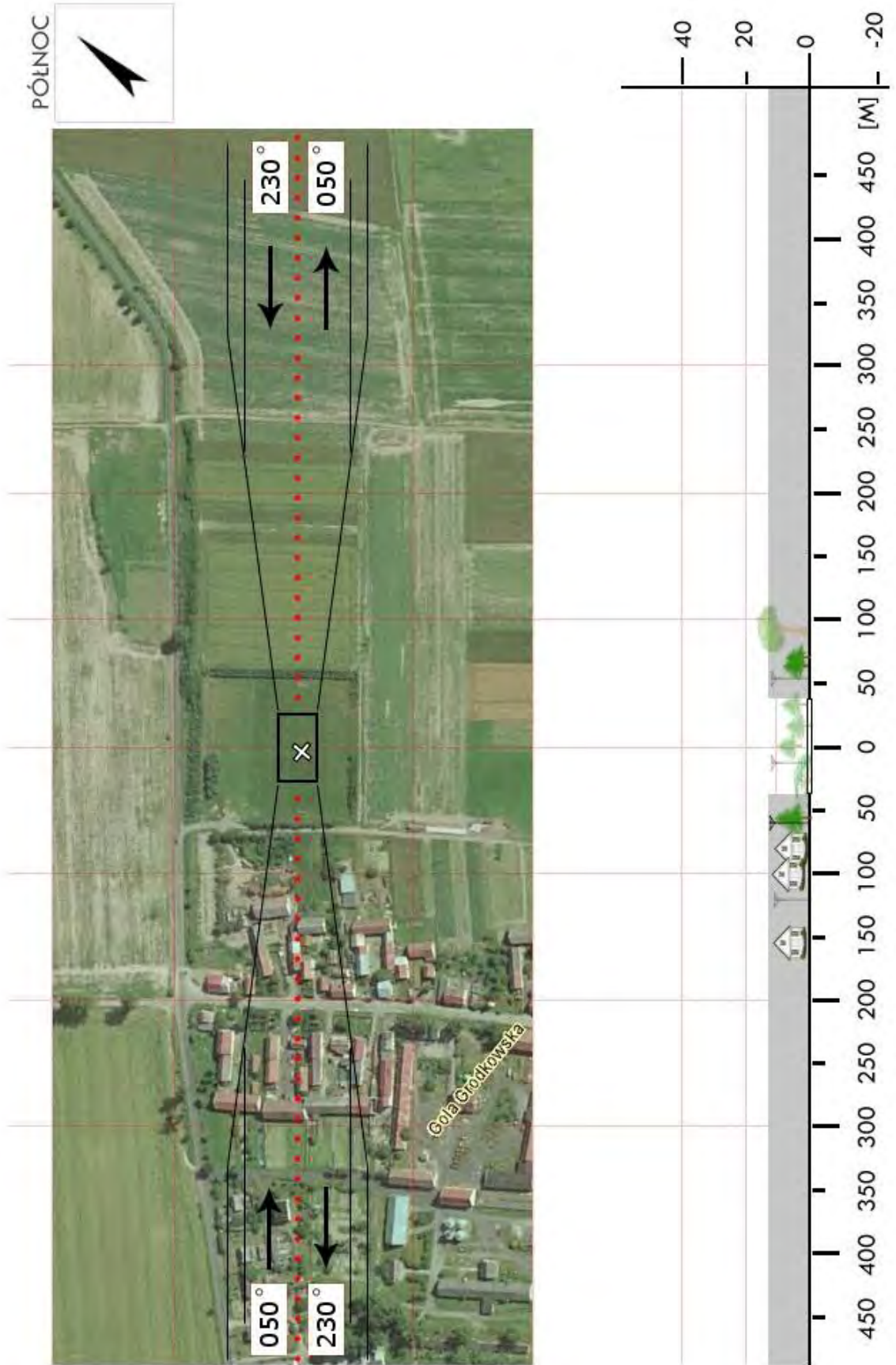


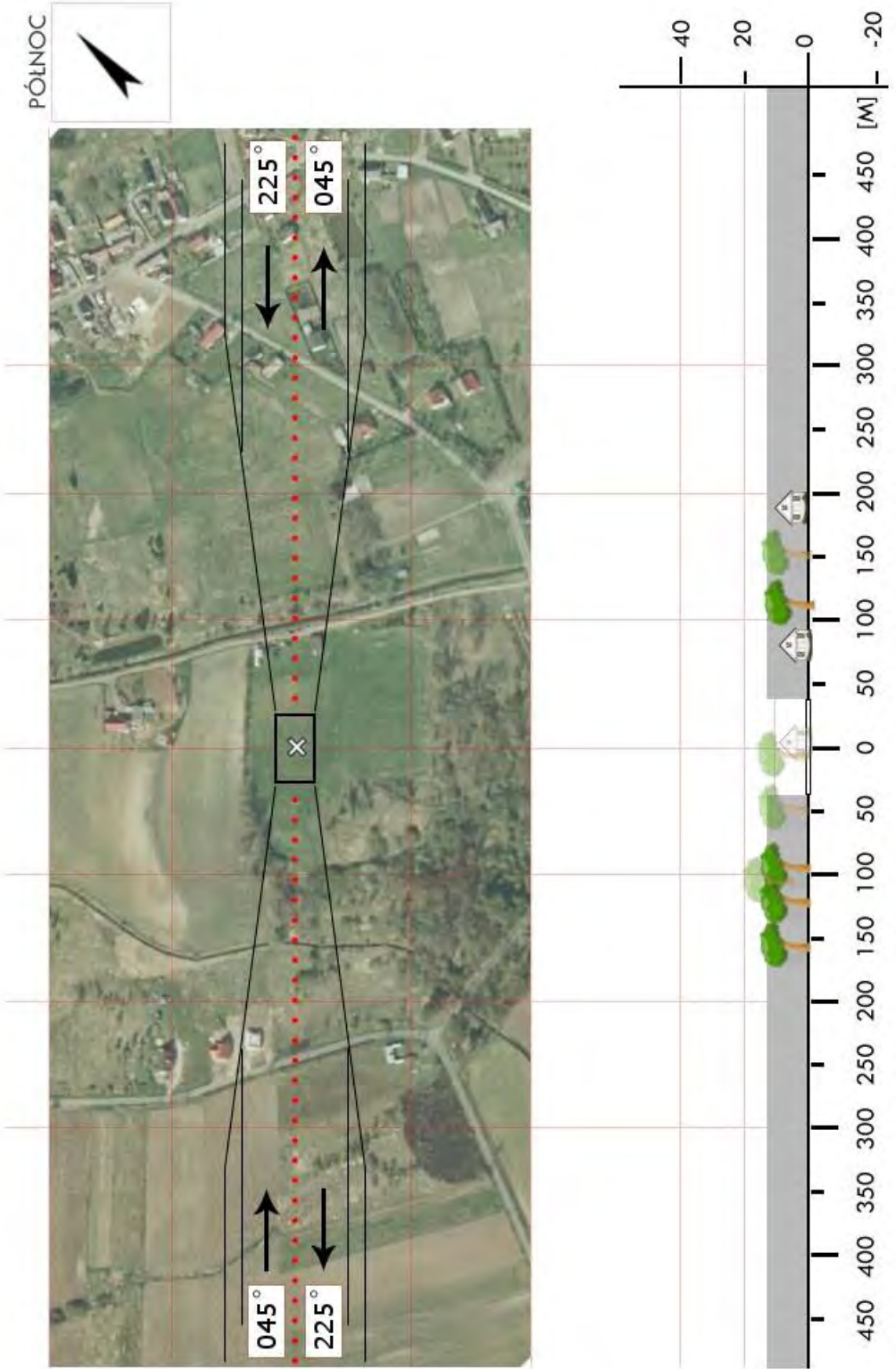
OB 01	Brzeg / boisko PSP		Współrzędne geograficzne		50° 50,91' N 017° 29,80' E
	gm. Brzeg (m.)		Wzniesienie nad poziom morza		459 ft
	pow. brzeski woj. opolskie				
Stopień trudności		Wariant IIb			
Główny kierunek podejścia		285° / 105°		Światła podejścia	
Główny kierunek startu		105° / 285°		brak	
		FATO		TLOF	
Wymiary		25 x 95 m		10 x 10 m	
Rodzaj nawierzchni		trawa		trawa	
Oznakowanie		brak		brak	
Oświetlenie		brak		brak	
Oświetlenie przeszkód		brak			
Wskaźnik kierunku wiatru		brak			
Minimalne warunki atmosferyczne do startu i lądowania		Dzień		Noc	
		Widzialność		Widzialność	
		Pułap chmur		Podstawa chmur	
		1500 m		3000 m	
		500 ft		1200 ft	
Stale przeszkody: Kier 105: lampy uliczne na skraju placu, linia wysokiego napięcia w odl. 250–380m Kier 195: lampy uliczne na skraju placu, zabudowa o wys. do 12m Kier 285: lampy uliczne na skraju placu, budynki i infrastruktura PSP Kier 330–015: budynki i infrastruktura PSP o wys. do 20m.					
Ograniczenia lokalne: brak			Procedury specjalne: Cat. A		
Administrator terenu		KP PSP w Brzegu, tel. 77 424 0570			
Łączność radiotelefoniczna		169,000 MHz (kanał 39); 149,900 (kanał U02)			
Pomoc medyczna, nr tel.		BCM Brzeg, tel. 77 444 65 31/33			
Straż Pożarna, nr tel.		PSP Brzeg, tel. 77 424 0570			
Policja, nr tel.		Policja Brzeg, tel. 77 424 0003, 77 424 0004			
Służba ruchu lotniczego		Poznań INFO 126,300 MHz; tel. 61 896 7385			
Osłona meteorologiczna		IMGW Poznań, tel. 61 868 1791			
Zabezpieczenie terenu: Straż Pożarna, załoga HEMS					



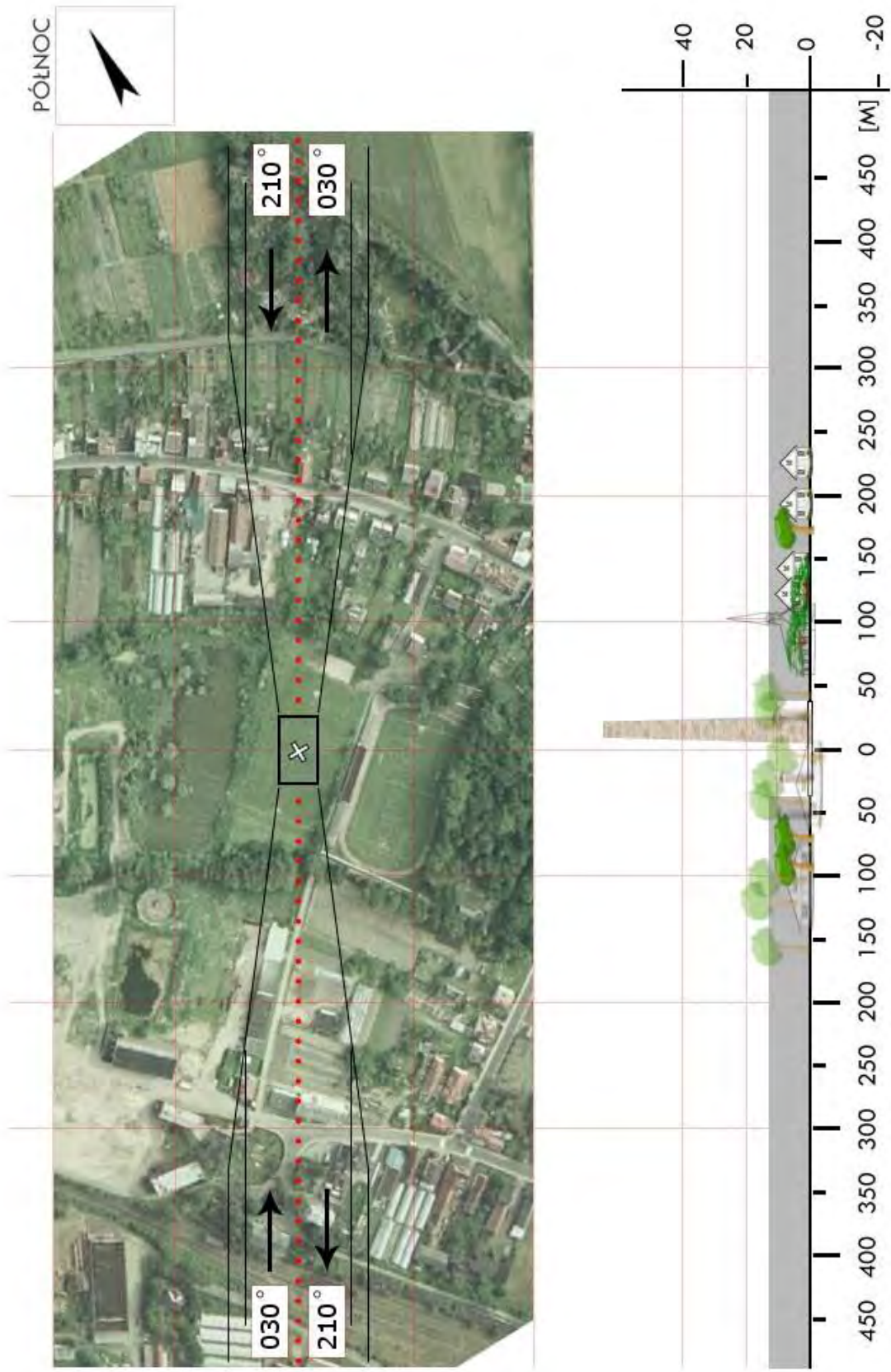
OB 03	Gola Grodkowska / boisko		Współrzędne geograficzne		50° 42,95' N 017° 25,33' E
	gm. Grodków		Wzniesienie nad poziom morza		557 ft
	pow. brzeski woj. opolskie				
Stopień trudności		Wariant IIa			
Główny kierunek podejścia		230° / 050°		Światła podejścia	
Główny kierunek startu		050° / 230°		brak	
		FATO		TLOF	
Wymiary		25 x 95 m		15 x 15 m	
Rodzaj nawierzchni		trawa		trawa	
Oznakowanie		brak		brak	
Oświetlenie		brak		brak	
Oświetlenie przeszkód		brak			
Wskaźnik kierunku wiatru		brak			
Minimalne warunki atmosferyczne do startu i lądowania		Dzień		Noc	
		Widzialność		Widzialność	
		Pułap chmur		Podstawa chmur	
		1500 m		3000 m	
		500 ft		1200 ft	
Stale przeszkody:					
Kier 050: drzewka iglaste o wys. 5–8m na granicy boiska;					
Kier 140: drzewka i krzaki o wys. 5–8m na granicy boiska, linia energ. NN w odl. 30–40m;					
Kier 230: drzewa iglaste o wys. 0–12m na granicy boiska, linia energ. NN w odl. ok. 10m, zabudowania w odl. 50m;					
Kier 320: drzewa iglaste o wys. 10–12m na granicy boiska.					
Ograniczenia lokalne: brak			Procedury specjalne: Cat. A		
Administrator terenu		UM Grodków, tel. 77 404 0300			
Łączność radiotelefoniczna		169,000 MHz (kanał 39); 149,900 (kanał U02)			
Pomoc medyczna, nr tel.		BCM Brzeg, tel. 77 404 4675; PR Brzeg 71 303 3071			
Straż Pożarna, nr tel.		PSP Brzeg, tel. 77 424 0570			
Policja, nr tel.		Policja Brzeg, tel. 77 424 0003, 77 424 0004			
Służba ruchu lotniczego		Poznań INFO 126,300 MHz; tel. 61 896 7385			
Osłona meteorologiczna		IMGW Poznań, tel. 61 868 1791			
Zabezpieczenie terenu: Załoga HEMS, Straż Pożarna					



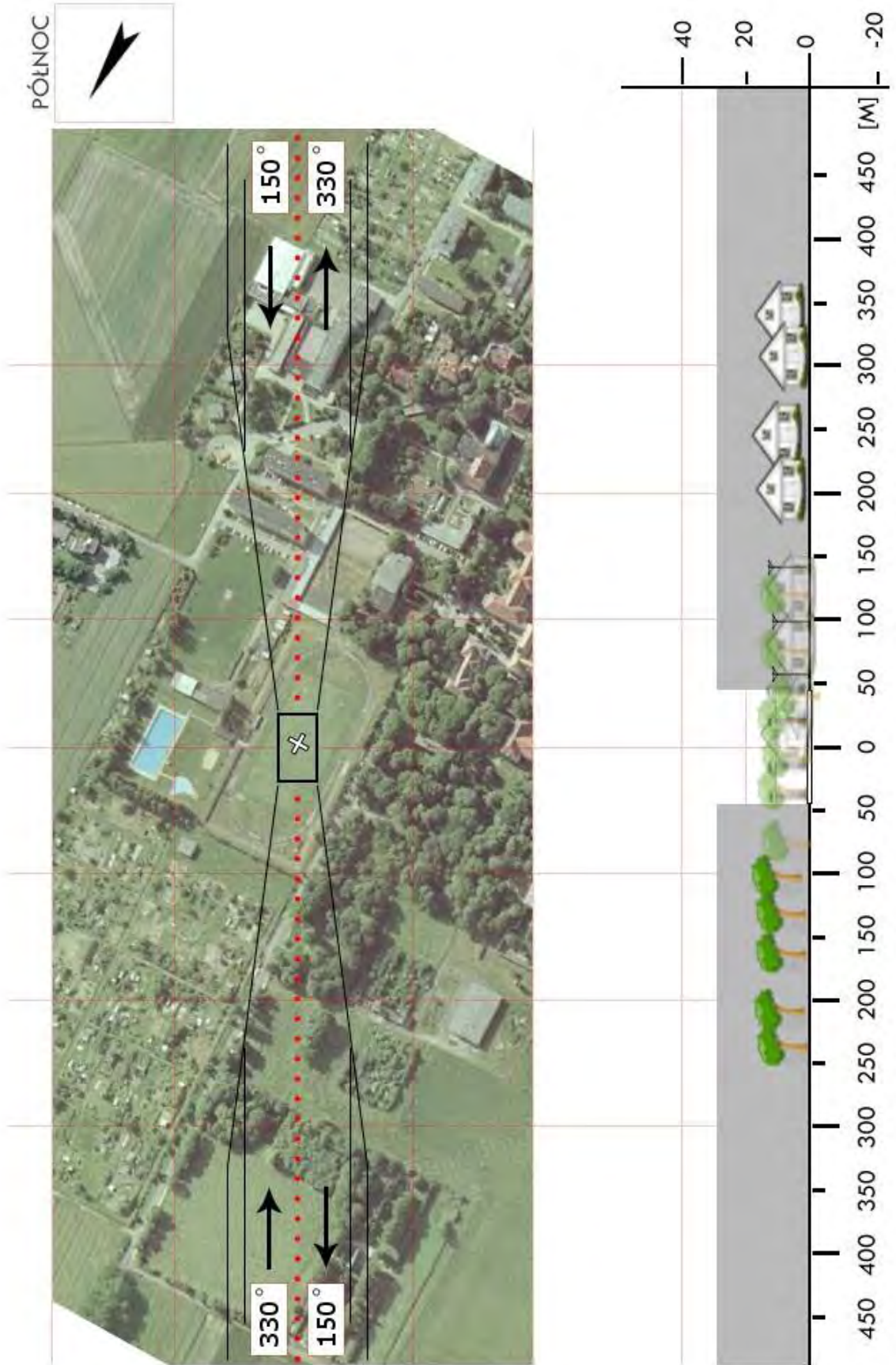
OB 05	Lubsza / boisko		Współrzędne geograficzne	50° 54,60' N 017° 31,23' E	
	gm. Lubsza				
	pow. brzeski woj. opolskie		Wzniesienie nad poziom morza	452 ft	
Stopień trudności		Wariant IIa			
Główny kierunek podejścia		225° / 045°	Światła podejścia		
Główny kierunek startu		045° / 225°	brak		
		FATO	TLOF		
Wymiary		25 x 95 m	10 x 10 m		
Rodzaj nawierzchni		trawa	trawa		
Oznakowanie		brak	brak		
Oświetlenie		brak	brak		
Oświetlenie przeszkód		brak			
Wskaźnik kierunku wiatru		brak			
Minimalne warunki atmosferyczne do startu i lądowania		Dzień		Noc	
		Widzialność	1500 m	Widzialność	3000 m
		Pałap chmur	500 ft	Podstawa chmur	1200 ft
Stale przeszkody: Kier 045: dwa baraki o wys. ok. 3m na granicy boiska, drzewa o wys. ok. 15m w odl. 45m i dalej; Kier 135: drzewa o wys. ok. 15-20m w odl. 50m i dalej; Kier 225: drzewa o wys. ok. 20m w odl. 45m i dalej; Kier 315: drzewa o wys. ok. 15-20m w odl. 30m.					
Ograniczenia lokalne: brak		Procedury specjalne: Cat. A			
Administrator terenu		UG Lubsza, tel. 77 424 6600			
Łączność radiotelefoniczna		169,000 MHz (kanał 39); 149,900 (kanał U02)			
Pomoc medyczna, nr tel.		BCM Brzeg, tel. 77 404 4675; PR Brzeg 71 303 3071			
Straż Pożarna, nr tel.		PSP Brzeg, tel. 77 424 0570			
Policja, nr tel.		Policja Brzeg, tel. 77 424 0003, 77 424 0004			
Służba ruchu lotniczego		Poznań INFO 119,450 MHz, tel. 61 896 7385			
Osłona meteorologiczna		IMGW Poznań, tel. 61 868 1791			
Zabezpieczenie terenu: Straż Pożarna, załoga HEMS					



OGL 01	Baborów / boisko*		Współrzędne geograficzne	50° 09,55' N 017° 58,85' E	
	gm. Baborów				
	pow. głubczycki woj. opolskie		Wzniesienie nad poziom morza	754 ft	
Stopień trudności		Wariant IIa			
Główny kierunek podejścia		210° / 030°	Światła podejścia		
Główny kierunek startu		210° / 030°	brak		
		FATO	TLOF		
Wymiary		25 x 95 m	15 x 15 m		
Rodzaj nawierzchni		trawa	trawa		
Oznakowanie		brak	brak		
Oświetlenie		brak	brak		
Oświetlenie przeszkód		brak			
Wskaźnik kierunku wiatru		brak			
Minimalne warunki atmosferyczne do startu i lądowania			Dzień	Noc	
		Widzialność	1500 m	Widzialność	3000 m
		Pułap chmur	500 ft	Podstawa chmur	1200 ft
Stale przeszkody: Kier. 210: drzewa na granicy boiska, trybuna boiska głównego, dalej zabudowa zwarta; Kier. 300: drzewa obok boiska, dalej w odl. ok. 1km komin cukrowni; Kier. 030: krzaki i niskie drzewa, dalej zabudowa parterowa; Kier. 120: drzewa i ogrodzenie boiska głównego, przy ogrodzeniu lampy uliczne, kościół w odl. ok. 500m.					
Ograniczenia lokalne: brak		Procedury specjalne: Lądowanie w nocy przy asyście straży pożarnej Cat. A			
Administrator terenu		UMiG Baborów, tel. 77 403 69 20			
Łączność radiotelefoniczna		169,000 MHz (kanał 39); 149,900 (kanał U02)			
Pomoc medyczna, nr tel.		PR Głubczyce, tel. 77 4801170			
Straż Pożarna, nr tel.		KP PSP Głubczyce, tel. 77 4710850			
Policja, nr tel.		KP Policji Głubczyce, tel. 77 4710203			
Służba ruchu lotniczego		Poznań INFO 126,300 MHz, tel. 61 8967385			
Osłona meteorologiczna		IMGW Kraków, tel. 12 6398151			
Zabezpieczenie terenu: Załoga HEMS, Straż Pożarna					
----- * Lądowanie na boisku bocznym/treningowym					

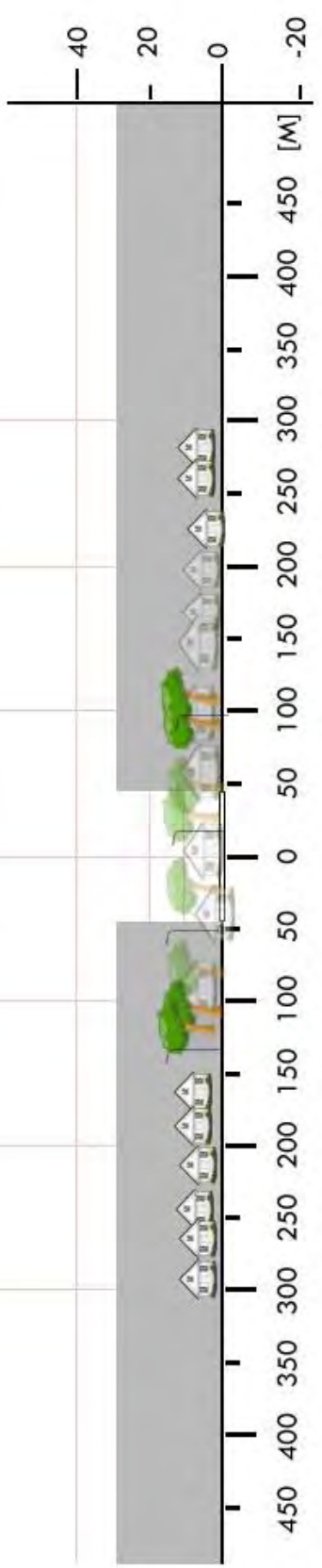


OGL 02	Branice / boisko		Współrzędne geograficzne		50° 03,33' N 017° 47,85' E
	gm. Branice		Wzniesienie nad poziom morza		1049 ft
	pow. głubczycki woj. opolskie				
Stopień trudności		Wariant IIb			
Główny kierunek podejścia		150° / 330°		Światła podejścia	
Główny kierunek startu		330° / 150°		brak	
		FATO		TLOF	
Wymiary		25 x 95 m		15 x 15 m	
Rodzaj nawierzchni		trawa		trawa	
Oznakowanie		brak		brak	
Oświetlenie		brak		brak	
Oświetlenie przeszkód		brak			
Wskaźnik kierunku wiatru		brak			
Minimalne warunki atmosferyczne do startu i lądowania		Dzień		Noc	
		Widzialność		3000 m	
		Pułap chmur		Podstawa chmur	
		1500 m		1200 ft	
Stale przeszkody: Kier. 150: linia energetyczna za boiskiem, drzewa o wys. ok. 20m i trzypiętrowe bloki; Kier. 240: lampy oświetlenia boiska i lampy uliczne, drzewa i zabudowania szpitala. Kier. 330: lampa obok osi podejścia tuż za bramką, dalej ogródki działkowe; Kier. 060: lampy wzdłuż boiska, dalej drzewa o wys. 20÷25m i zabudowania klubu sportowego.					
Ograniczenia lokalne: brak			Procedury specjalne: Cat. A		
Administrator terenu		Urząd Gminy Branice, tel. 77 486 8192			
Łączność radiotelefoniczna		169,000 MHz (kanał 39); 149,900 (kanał U02)			
Pomoc medyczna, nr tel.		PR Głubczyce, tel. 77 480 1170			
Straż Pożarna, nr tel.		KP PSP Głubczyce, tel. 77 471 0850			
Policja, nr tel.		KP Policji Głubczyce, tel. 77 471 0203			
Służba ruchu lotniczego		Poznań INFO 126,300 MHz, tel. 61 896 7385			
Osłona meteorologiczna		IMGW Kraków, tel. 12 639 8151			
Zabezpieczenie terenu: Załoga HEMS, Straż Pożarna					

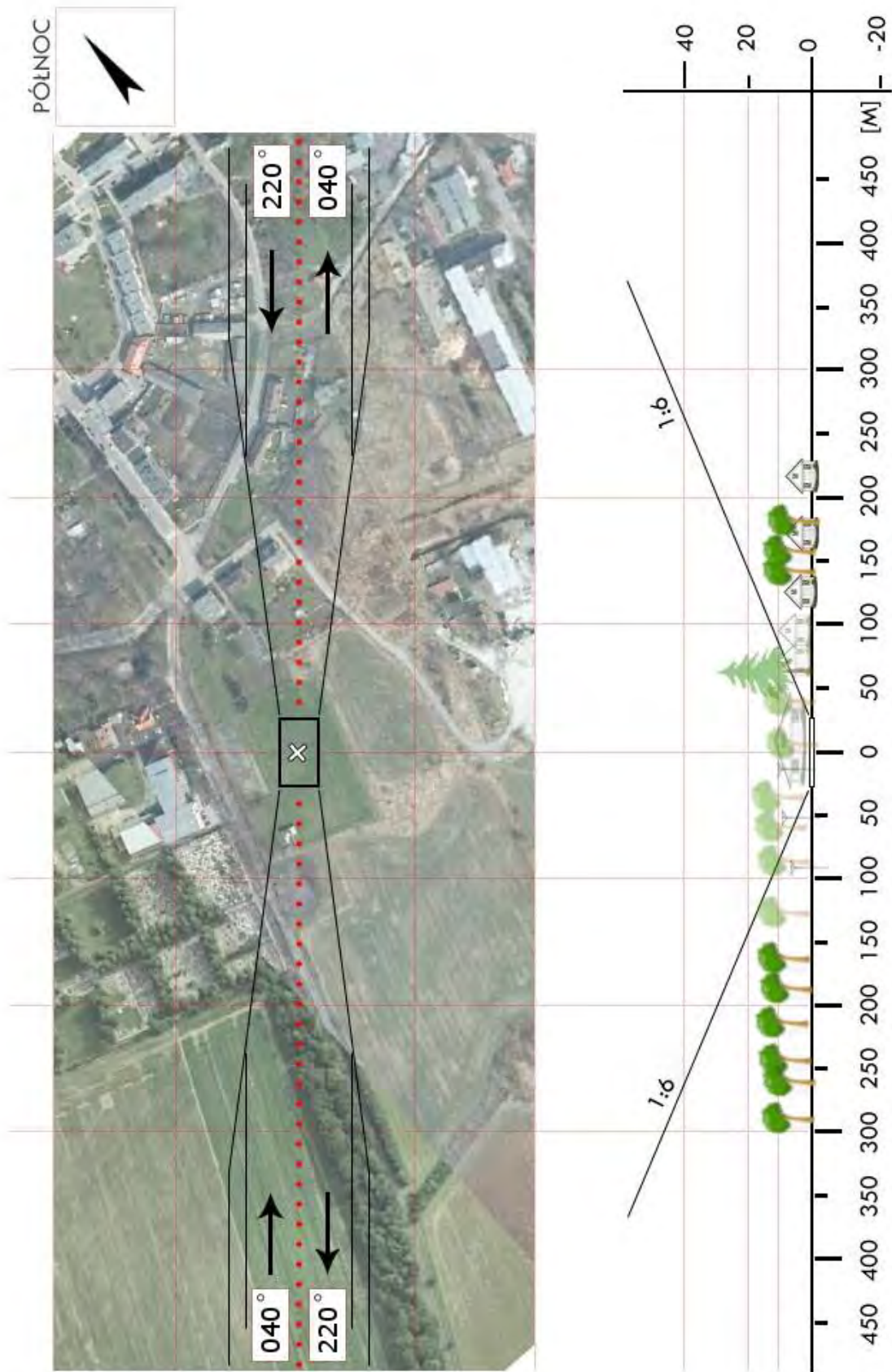


OGŁ 03	Głubczyce / stadion		Współrzędne geograficzne	50° 12,37' N	
	gm. Głubczyce			017° 49,45' E	
	pow. głubczycki woj. opolskie		Wzniesienie nad poziom morza	908 ft	
Stopień trudności		Wariant IIb			
Główny kierunek podejścia		075° / 255°	Światła podejścia		
Główny kierunek startu		255° / 075°	brak		
		FATO	TLOF		
Wymiary		25 x 95 m	15 x 15 m		
Rodzaj nawierzchni		trawa	trawa		
Oznakowanie		brak	brak		
Oświetlenie		brak	brak		
Oświetlenie przeszkód		brak			
Wskaźnik kierunku wiatru		brak			
Minimalne warunki atmosferyczne do startu i lądowania			Dzień	Noc	
		Widzialność	1500 m	Widzialność	3000 m
		Pułap chmur	500 ft	Podstawa chmur	1200 ft
Stale przeszkody: Kier 075: za boiskiem nasyp o wys. ok. 2 m, na nim drzewa o wys. 15 m; Kier 165: trybuna o wys. ok. 10 m, dalej drzewa i zabudowa miejska; Kier 255: za boiskiem nasyp o wys. ok. 2 m, na nim drzewa o wys. 15÷20 m, dalej zabudowa miejska.; Kier 345: ogrodzenie boiska o wys ok. 2,5 m, przy ogrodzeniu maszty flagowe i lampy, dalej budynki i las.					
Ograniczenia lokalne: brak		Procedury specjalne: Lądowanie w nocy przy asyście straży pożarnej Cat. A			
Administrator terenu		Urząd Miasta Głubczyce, tel. 77 485 30 21			
Łączność radiotelefoniczna		169,000 MHz (kanał 39); 149,900 (kanał U02)			
Pomoc medyczna, nr tel.		PR Głubczyce, tel. 77 480 11 70			
Straż Pożarna, nr tel.		KP PSP Głubczyce, tel. 77 471 08 50			
Policja, nr tel.		KP Policji Głubczyce, tel. 77 471 02 03			
Służba ruchu lotniczego		Poznań INFO 126,300 MHz; tel. 61 8967385			
Osłona meteorologiczna		IMGW Kraków, tel. 12 6398151			
Zabezpieczenie terenu: Załoga HEMS, Straż Pożarna					

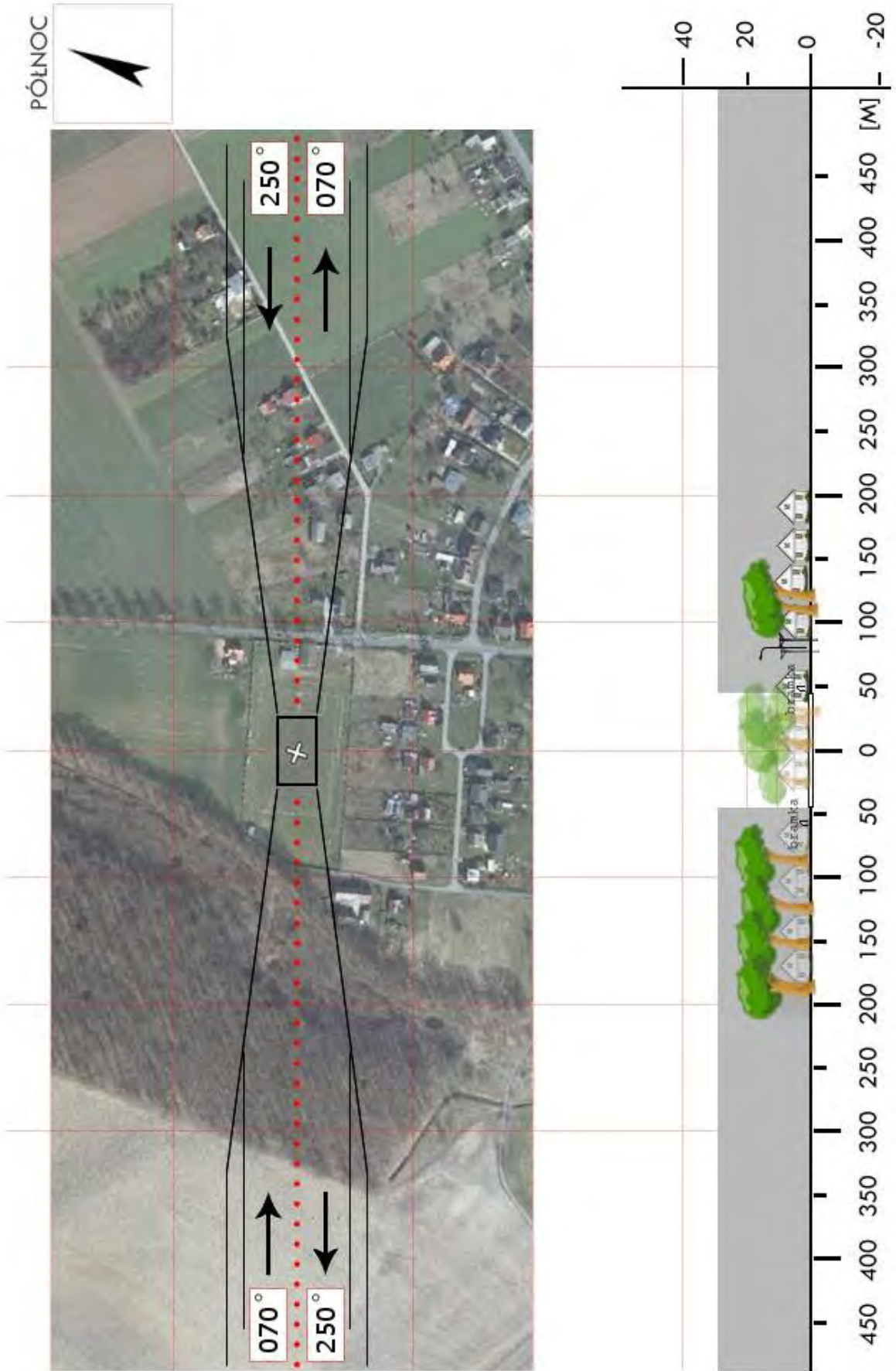
PÓLNOC



OGL 04	Kietrz / boisko		Współrzędne geograficzne		50° 04,56' N 018° 00,12' E	
	gm. Kietrz		Wzniesienie nad poziom morza		754 ft	
	pow. głubczycki woj. opolskie					
Stopień trudności			I			
Główny kierunek podejścia			040° / 220°		Światła podejścia	
Główny kierunek startu			220° / 040°		brak	
			FATO		TLOF	
Wymiary			25 x 50 m		15 x 15 m	
Rodzaj nawierzchni			trawa		trawa	
Oznakowanie			brak		brak	
Oświetlenie			brak		brak	
Oświetlenie przeszkód			brak			
Wskaźnik kierunku wiatru			brak			
Minimalne warunki atmosferyczne do startu i lądowania			Dzień		Noc	
			Widzialność		3000 m	
			Pułap chmur		1200 ft	
Stale przeszkody: Kier 040: krzaki na granicy boiska, dalej drzewa i domy; Kier 130: zarośla przy boisku, dalej niskie drzewa; Kier 220: siatka ochronna boiska o wys. 4 m, dalej drzewa przy ulicy. Kier 310: siatka ochronna i lampy przy boisku „Orlik”, za nim drzewa i dwupiętrowy budynek szkoły.						
Ograniczenia lokalne: brak			Procedury specjalne: Lądowanie w nocy przy asyście straży pożarnej			
Administrator terenu			Urząd Miasta Kietrz, tel. 77 485 4504			
Łączność radiotelefoniczna			169,000 MHz (kanał 39); 149,900 (kanał U02)			
Pomoc medyczna, nr tel.			PR Głubczyce, tel. 77 480 1170			
Straż Pożarna, nr tel.			KP PSP Głubczyce, tel. 77 471 0850			
Policja, nr tel.			KP Policji Głubczyce, tel. 77 471 0203			
Służba ruchu lotniczego			Poznań INFO 126,300 MHz; tel. 61 896 7385			
Osłona meteorologiczna			IMGW Kraków, tel. 12 639 8151			
Zabezpieczenie terenu: Załoga HEMS, Straż Pożarna						

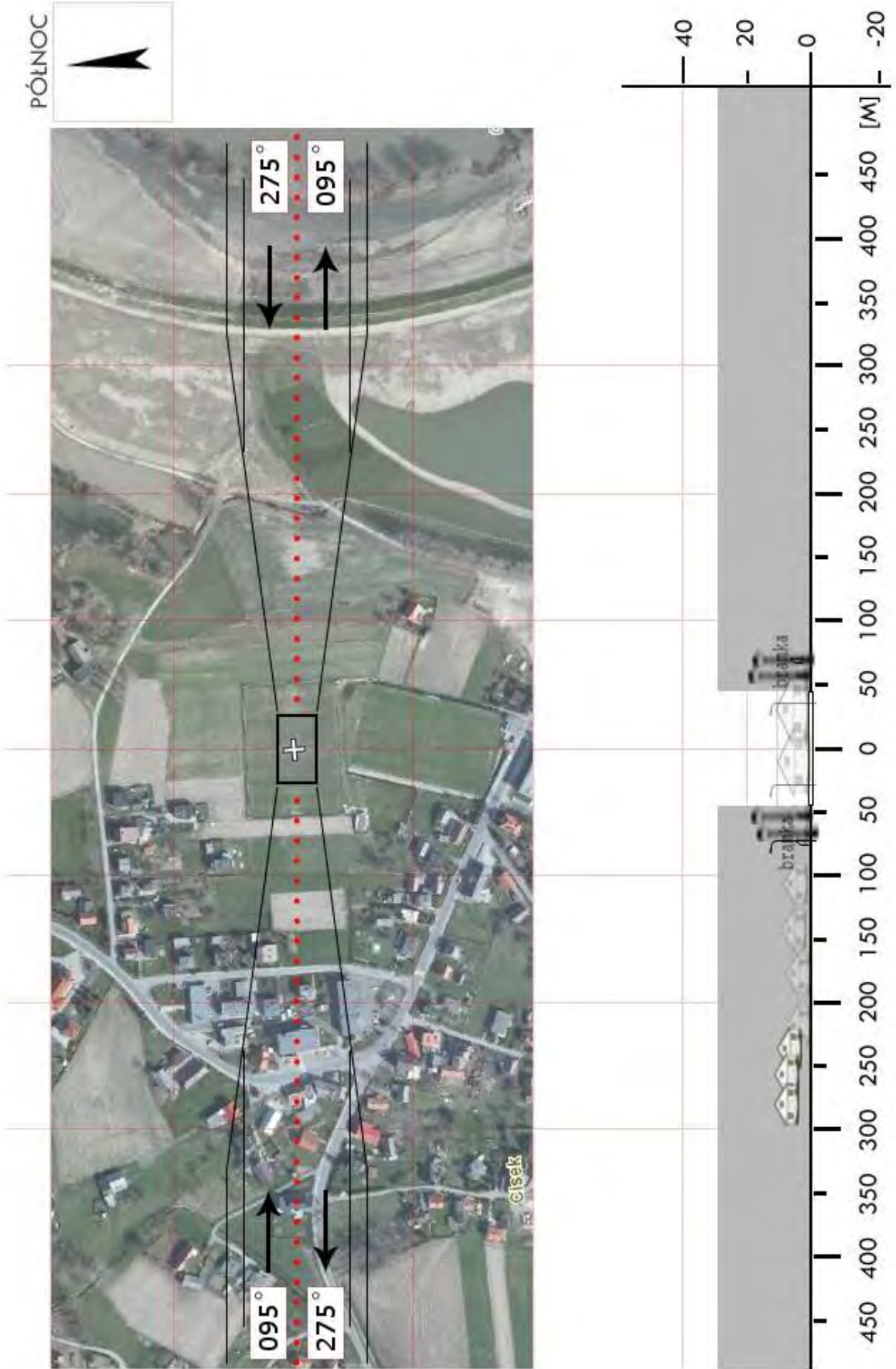


OK 02	Bierawa / boisko		Współrzędne geograficzne		50° 17,21' N 018° 14,20' E
	gm. Bierawa		Wzniesienie nad poziom morza		584 ft
	pow. kędzierzyńsko-kozielski woj. opolskie				
Stopień trudności		Wariant IIb			
Główny kierunek podejścia		250° / 070°		Światła podejścia	
Główny kierunek startu		070° / 250°		brak	
		FATO		TLOF	
Wymiary		25 x 95 m		15 x 15 m	
Rodzaj nawierzchni		trawa		trawa	
Oznakowanie		brak		brak	
Oświetlenie		brak		brak	
Oświetlenie przeszkód		brak			
Wskaźnik kierunku wiatru		brak			
Minimalne warunki atmosferyczne do startu i lądowania		Dzień		Noc	
		Widzialność		Widzialność	
		Pułap chmur		Podstawa chmur	
		1500 m		3000 m	
		500 ft		1200 ft	
Stale przeszkody: Kier. 250: las w odl. ok. 50÷100m; Kier. 340: betonowe ogrodzenie boiska; Kier. 070: drzewa wzdłuż ulicy o wys. ok. 20m, linia energetyczna z lampami, pojedyncze zabudowania; Kier. 160: betonowe ogrodzenie boiska, dalej zabudowa wiejska i niewysokie drzewa.					
Ograniczenia lokalne: brak			Procedury specjalne: Cat. A		
Administrator terenu		Urząd Gminy w Bierawie, tel. 77 487 2266			
Łączność radiotelefoniczna		169,000 MHz (kanał 39); 149,900 (kanał U02)			
Pomoc medyczna, nr tel.		PR Kędzierzyn-Koźle, tel. 77 482 6820			
Straż Pożarna, nr tel.		KP PSP Kędzierzyn-Koźle, tel. 77 482 1715; 77 482 3378			
Policja, nr tel.		KP Policji Kędzierzyn-Koźle, tel. 77 472 4666			
Służba ruchu lotniczego		Poznań INFO 126,300 MHz, tel. 61 896 7385			
Osłona meteorologiczna		IMGW Kraków, tel. 12 639 8151			
Zabezpieczenie terenu: Załoga HEMS, Straż Pożarna					



OK 03	Cisek / boisko *		Współrzędne geograficzne	50° 16,90' N	
	gm. Cisek			018° 12,28' E	
	pow. kędzierzyńsko-kozielski		Wzniesienie nad poziom morza	570 ft	
woj. opolskie					
Stopień trudności		Wariant IIb			
Główny kierunek podejścia		095° / 275°	Światła podejścia		
Główny kierunek startu		275° / 095°	brak		
		FATO	TLOF		
Wymiary		25 x 95 m	15 x 15 m		
Rodzaj nawierzchni		trawa	trawa		
Oznakowanie		brak	brak		
Oświetlenie		brak	brak		
Oświetlenie przeszkód		brak			
Wskaźnik kierunku wiatru		brak			
Minimalne warunki atmosferyczne do startu i lądowania			Dzień	Noc	
		Widzialność	1500 m	Widzialność	3000 m
		Pułap chmur	500 ft	Podstawa chmur	1200 ft
<p>Stałe przeszkody: Lampa o wys. ok. 20m w każdym rogu boiska. Pozostałe przeszkody: Kier 095: siatka ochronna boiska o wys. ok. 5m, dalej pola i zarośla o wys. do ok. 10m; Kier 185: szpaler drzewek o wys. ok. 3m, dalej w odl. ok. 100m. zabudowa o wys. ok. 25m; Kier 275: siatka ochronna boiska o wys. ok. 5m, za siatką pojedyncze drzewo, dalej zwarta zabudowa.</p>					
Ograniczenia lokalne: brak		Procedury specjalne: Cat. A			
Administrator terenu		Urząd Gminy w Cisku, tel. 77 487 1157			
Łączność radiotelefoniczna		169,000 MHz (kanał 39); 149,900 (kanał U02)			
Pomoc medyczna, nr tel.		PR Kędzierzyn-Koźle, tel. 77 482 6820			
Straż Pożarna, nr tel.		KP PSP Kędzierzyn-Koźle, 77 4821715; 77 4823378			
Policja, nr tel.		KPP Kędzierzyn-Koźle, tel. 77 472 4666			
Służba ruchu lotniczego		Kraków INFO 119,275 MHz; tel. 12 639 7585			
Osłona meteorologiczna		IMGW Kraków, tel. 12 639 8151			
Zabezpieczenie terenu: Straż Pożarna					

* Lądowanie tylko na boisku bocznym					



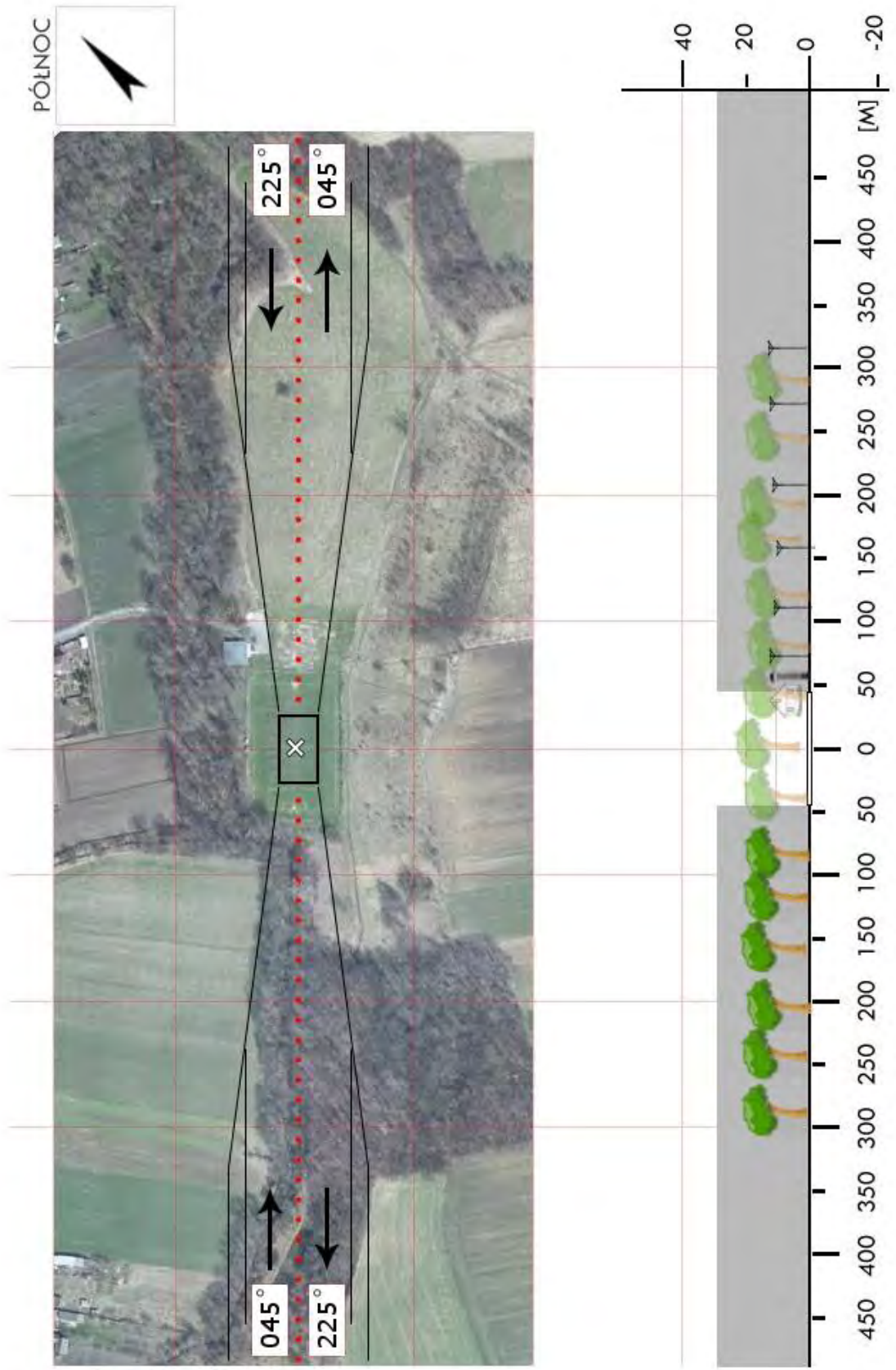
OK 3B	Łany / boisko *		Współrzędne geograficzne	50° 12,75' N 018° 11,83' E	
	gm. Cisek				
	pow. kędzierzyńsko-kozielski		Wzniesienie nad poziom morza	639 ft	
	woj. opolskie				
Stopień trudności		Wariant IIa			
Główny kierunek podejścia		220° / 040°	Światła podejścia		
Główny kierunek startu		040° / 220°	brak		
		FATO	TLOF		
Wymiary		25 x 95 m	15 x 15 m		
Rodzaj nawierzchni		trawa	trawa		
Oznakowanie		brak	brak		
Oświetlenie		brak	brak		
Oświetlenie przeszkód		brak			
Wskaźnik kierunku wiatru		brak			
Minimalne warunki atmosferyczne do startu i lądowania			Dzień	Noc	
		Widzialność	1500 m	Widzialność	3000 m
		Pułap chmur	500 ft	Podstawa chmur	1200 ft
Stale przeszkody: Kier 220: siatka ochronna boiska o wys. ok. 4m, dalej pola i zarośla o wys. do ok. 10m; Kier 310: lampy o wys. ok. 20 m wzdłuż boiska, dalej zabudowa wiejska; Kier 040: siatka ochronna boiska o wys. ok. 4m, budynek parterowy przy boisku, dalej drzewo o wys. ok. 12m; Kier 130: lampy o wys. ok. 20m wzdłuż boiska, dalej zabudowa wiejska.					
Ograniczenia lokalne: brak		Procedury specjalne: Lądowanie w nocy przy asyście straży pożarnej Cat. A			
Administrator terenu		Urząd Gminy w Cisku, tel. 77 487 1157			
Łączność radiotelefoniczna		169,000 MHz (kanał 39); 149,900 (kanał U02)			
Pomoc medyczna, nr tel.		PR Kędzierzyn-Koźle, tel. 77 482 6820			
Straż Pożarna, nr tel.		KP PSP Kędzierzyn-Koźle, 77 4821715; 77 4823378			
Policja, nr tel.		KPP Kędzierzyn-Koźle, tel. 77 472 4666			
Służba ruchu lotniczego		Kraków INFO 119,275 MHz; tel. 12 639 7585			
Osłona meteorologiczna		IMGW Kraków, tel. 12 639 8151			
Zabezpieczenie terenu: Załoga HEMS, Straż Pożarna					

* Lądowisko na czas powodzi					

PÓLNOC

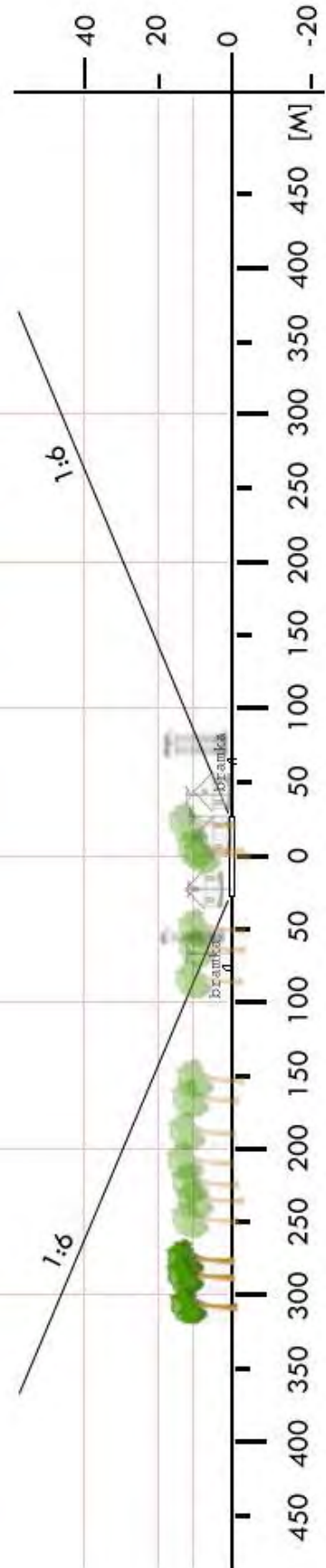


OK 04	Pawłowiczki / boisko		Współrzędne geograficzne	50° 14,29' N 018° 02,85' E	
	gm. Pawłowiczki				
	pow. kędzierzyńsko-kozielski		Wzniesienie nad poziom morza	754 ft	
	woj. opolskie				
Stopień trudności		Wariant IIb			
Główny kierunek podejścia		045° / 225°	Światła podejścia		
Główny kierunek startu		045° / 225°	brak		
		FATO	TLOF		
Wymiary		25 x 95 m	15 x 15 m		
Rodzaj nawierzchni		trawa	trawa		
Oznakowanie		brak	brak		
Oświetlenie		brak	brak		
Oświetlenie przeszkód		brak			
Wskaźnik kierunku wiatru		brak			
Minimalne warunki atmosferyczne do startu i lądowania			Dzień	Noc	
		Widzialność	1500 m	Widzialność	3000 m
		Pułap chmur	500 ft	Podstawa chmur	1200 ft
Stale przeszkody: Kier. 045: siatka ochronna boiska o wys. ok. 4m, lampa o wys. 12m, dalej linia energ., dalej w odl. ok. 200m las; Kier. 135: za boiskiem wzniesienie pokryte drzewami o wys. do 10m; Kier. 225: siatka ochronna boiska o wys. ok. 4m, dalej drzewostan parkowy; Kier. 310: drzewa o wys. do 25m.					
Ograniczenia lokalne: brak		Procedury specjalne: Lądowanie w nocy przy asyście straży pożarnej Cat. A			
Administrator terenu		Urząd Gminy w Pawłowiczkach, tel. 77 403 64 61			
Łączność radiotelefoniczna		169,000 MHz (kanał 39); 149,900 (kanał U02)			
Pomoc medyczna, nr tel.		PR Kędzierzyn-Koźle, tel. 77 4826820			
Straż Pożarna, nr tel.		KP PSP Kędzierzyn-Koźle, tel. 77 4821715; 77 4823378			
Policja, nr tel.		KP Policji Kędzierzyn-Koźle, tel. 77 4724666			
Służba ruchu lotniczego		Poznań INFO 126,300 MHz, tel. 61 8967385			
Osłona meteorologiczna		IMGW Kraków, tel. 12 6398151			
Zabezpieczenie terenu: Załoga HEMS, Straż Pożarna					



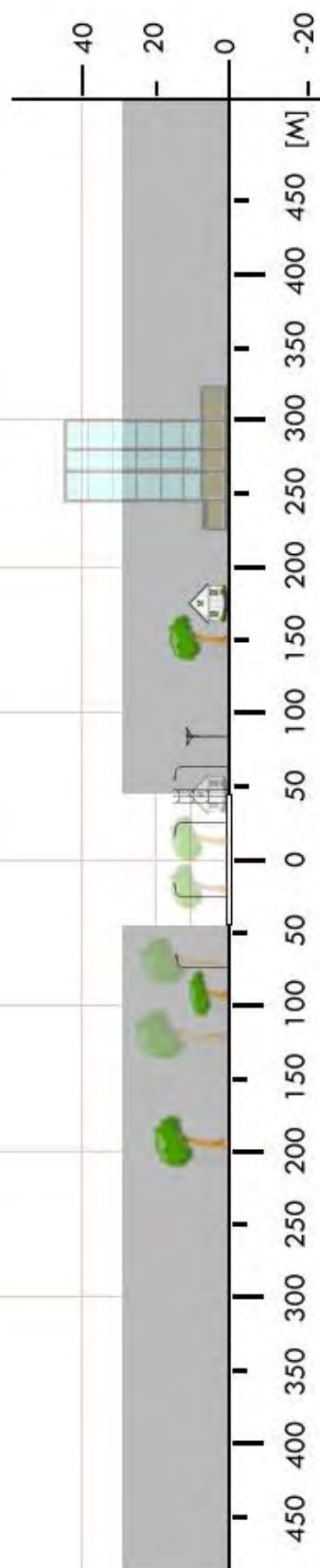
OK 05	Polska Cerekiew / stadion		Współrzędne geograficzne		50° 13,33' N 018° 07,32' E
	gm. Polska Cerekiew		Wzniesienie nad poziom morza		660 ft
	pow. kędzierzyńsko-kozielski				
	woj. opolskie				
Stopień trudności		I			
Główny kierunek podejścia		255° / 075°		Światła podejścia	
Główny kierunek startu		075° / 255°		brak	
		FATO		TLOF	
Wymiary		50 x 25 m		15 x 15 m	
Rodzaj nawierzchni		trawa		trawa	
Oznakowanie		brak		brak	
Oświetlenie		brak		brak	
Oświetlenie przeszkód		brak			
Wskaźnik kierunku wiatru		brak			
Minimalne warunki atmosferyczne do startu i lądowania		Dzień		Noc	
		Widzialność		3000 m	
		Pułap chmur		1200 ft	
<p>Stałe przeszkody:</p> <p>Kier 255°: siatka o wys. ok. 1 m, po lewej i po prawej stronie płaszczyzny podejścia lampy o wys. ok. 15 m; Kier 345°: budynek klubu sportowego, lampy i linia energetyczna, dalej drzewa i zabudowa zwarta. Kier 075°: pola, po lewej i po prawej stronie płaszczyzny podejścia lampy o wys. ok. 15 m; Kier 165°: Drzewa na granicy boiska.</p>					
Ograniczenia lokalne: brak			Procedury specjalne: Lądowanie w nocy przy asyście straży pożarnej		
Administrator terenu		Urząd Miasta Polska Cerekiew, tel. 77 480 1460			
Łączność radiotelefoniczna		169,000 MHz (kanał 39); 149,900 (kanał U02)			
Pomoc medyczna, nr tel.		PR Kędzierzyn-Koźle, tel. 77 482 6820			
Straż Pożarna, nr tel.		KP PSP Kędzierzyn-Koźle, 77 4821715; 77 4823378			
Policja, nr tel.		KPP Kędzierzyn-Koźle, tel. 77 472 4666			
Służba ruchu lotniczego		Kraków INFO 119,275 MHz; tel. 12 639 7585			
Osłona meteorologiczna		IMGW Kraków, tel. 12 639 8151			
Zabezpieczenie terenu: Załoga HEMS, Straż Pożarna					

PÓLNOC




OK 06	Reńska Wieś / stadion		Współrzędne geograficzne		50° 18,58' N 018° 07,47' E
	gm. Reńska Wieś		Wzniesienie nad poziom morza		643 ft
	pow. kędzierzyńsko-kozielski				
	woj. opolskie				
Stopień trudności		Wariant IIb			
Główny kierunek podejścia		300° / 120°		Światła podejścia	
Główny kierunek startu		120° / 300°		brak	
		FATO		TLOF	
Wymiary		25 x 95 m		10 x 10 m	
Rodzaj nawierzchni		trawa		trawa	
Oznakowanie		brak		brak	
Oświetlenie		brak		brak	
Oświetlenie przeszkód		brak			
Wskaźnik kierunku wiatru		brak			
Minimalne warunki atmosferyczne do startu i lądowania		Dzień		Noc	
		Widzialność		Widzialność	
		1500 m		3000 m	
		Pułap chmur		Podstawa chmur	
		500 ft		1200 ft	
Stale przeszkody:					
Siatka ochronna boiska o wys. 8m kier 150° i 330° w odl. 60m;					
Drzewa o wys. 12-15m kier 300° w odl. 90-100m;					
Drzewa o wys. 25m kier 350° w odl. 80m;					
Lampy, maszty flagowe, trybuny, budynki o wys. do 12m kier 030-100° i 170° odl 35-80m;					
Silosy wys. 40-45m kier 170° w odl. 250m					
Ograniczenia lokalne: brak			Procedury specjalne: Cat. A		
Administrator terenu		Wójt Gminy w Reńskiej Wsi, tel. 77 482 0123			
Łączność radiotelefoniczna		169,000 MHz (kanał 39); 149,900 (kanał U02)			
Pomoc medyczna, nr tel.		OCRM, tel. 77 423 1690			
Straż Pożarna, nr tel.		KP PSP Kędzierzyn-Koźle, tel. 77 482 1715, 77 482 3378			
Policja, nr tel.		KP Policji Kędzierzyn-Koźle, tel. 77 472 4666			
Służba ruchu lotniczego		Poznań INFO 126,300 MHz; tel. 61 896 7385			
Osłona meteorologiczna		IMGW Kraków, tel. 12 639 8151, 12 639 8551			
Zabezpieczenie terenu: Straż Pożarna, załoga HEMS					

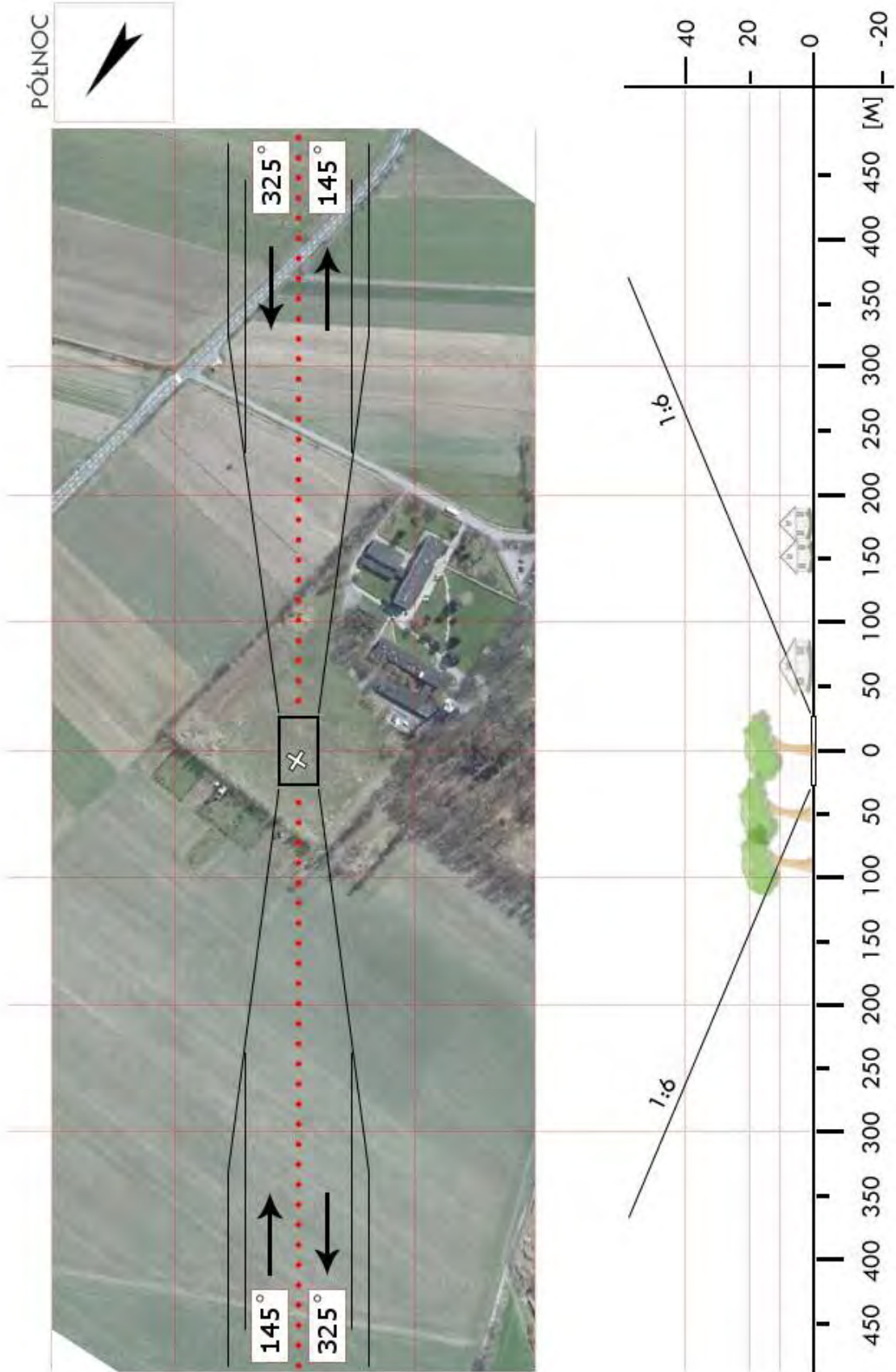
PÓLNOC



OK 6A	Mechnica / boisko*		Współrzędne geograficzne	50° 23,74' N 018° 04,23' E	
	gm. Reńska Wieś				
	pow. kędzierzyńsko-kozielski		Wzniesienie nad poziom morza	561 ft	
	woj. opolskie				
Stopień trudności		Wariant IIb			
Główny kierunek podejścia		055° / 235°	Światła podejścia		
Główny kierunek startu		235° / 055°	brak		
		FATO	TLOF		
Wymiary		25 x 105 m	10 x 10 m		
Rodzaj nawierzchni		trawa	trawa		
Oznakowanie		brak	brak		
Oświetlenie		brak	brak		
Oświetlenie przeszkód		brak			
Wskaźnik kierunku wiatru		brak			
Minimalne warunki atmosferyczne do startu i lądowania			Dzień	Noc	
		Widzialność	1500 m	Widzialność	3000 m
		Pułap chmur	500 ft	Podstawa chmur	1200 ft
Stale przeszkody: N: drzewa h=16-20m w odl. 25m S: drzewa h=16-20m w odl. 25m W: drzewa h=16-20m w odl. 103m E: drzewa h=16-20m w odl. 66m					
Ograniczenia lokalne: brak		Procedury specjalne: Lądowanie w nocy przy asyście straży pożarnej Cat. A			
Administrator terenu		Wójt Gminy w Reńskiej Wsi, tel. 77 4820123			
Łączność radiotelefoniczna		169,000 MHz (kanał 39); 149,900 (kanał U02)			
Pomoc medyczna, nr tel.		PR w Kędzierzynie-Koźlu, tel. 77 4826820			
Straż Pożarna, nr tel.		KP PSP w Kędzierzynie-Koźlu, tel. 77 4821715			
Policja, nr tel.		KP Policji w Kędzierzynie-Koźlu, tel. 77 4822103			
Służba ruchu lotniczego		Kraków INFO 119,275MHz, tel. 12 6397585			
Osłona meteorologiczna		IMGW Kraków, tel. 12 6398151			
Zabezpieczenie terenu: Załoga HEMS, Straż Pożarna					
----- * Boisko przy drodze krajowej Nr 45					

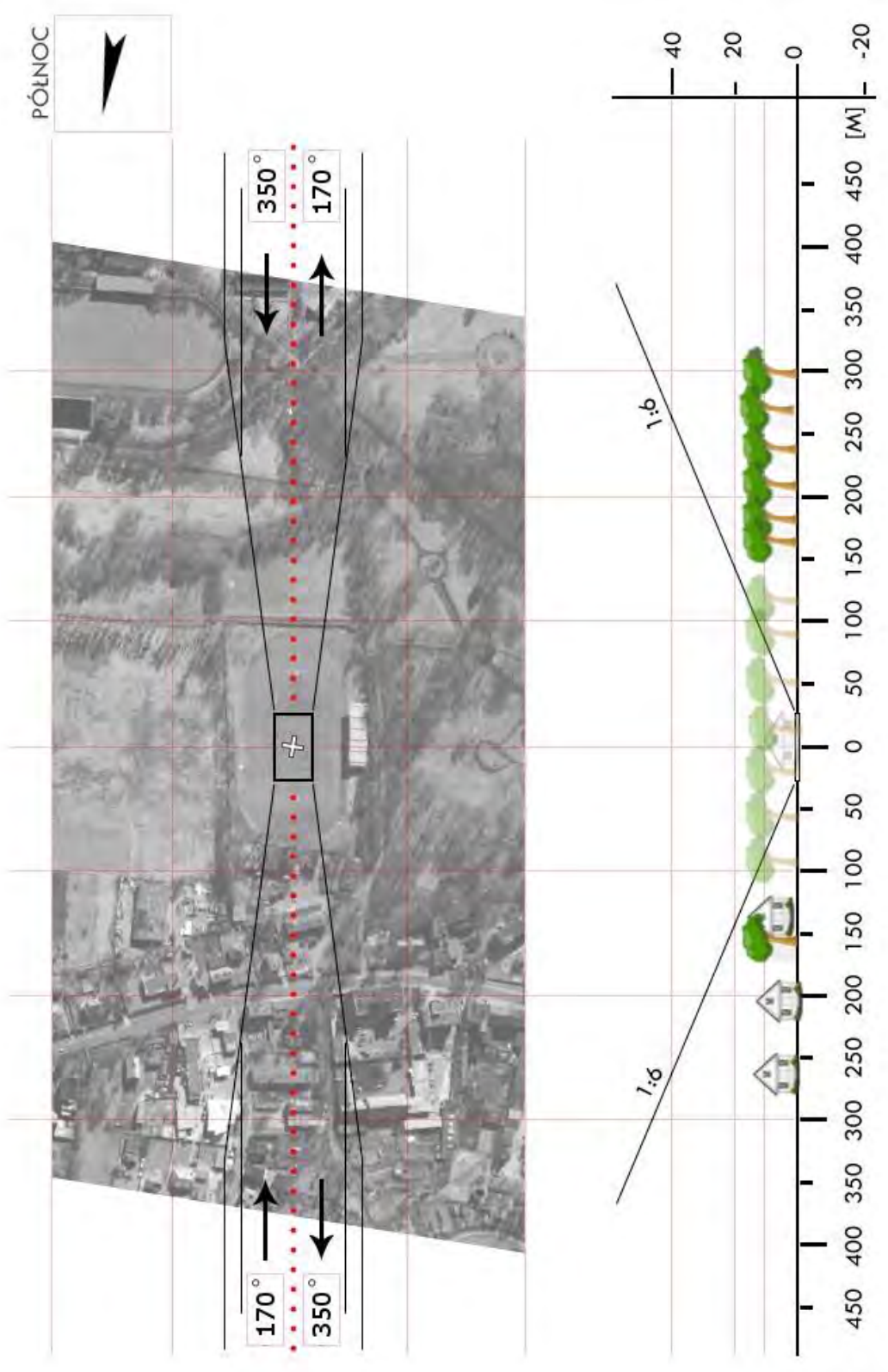


OK 6C	Komorno / boisko		Współrzędne geograficzne		50° 21,75' N 018° 04,36' E	
	gm. Reńska Wieś		Wzniesienie nad poziom morza		584 ft	
	pow. kędzierzyńsko-kozielski					
	woj. opolskie					
Stopień trudności		I				
Główny kierunek podejścia		325° / 145°		Światła podejścia		
Główny kierunek startu		145° / 325°		brak		
		FATO		TLOF		
Wymiary		25 x 90 m		10 x 10 m		
Rodzaj nawierzchni		trawa		trawa		
Oznakowanie		brak		brak		
Oświetlenie		brak		brak		
Oświetlenie przeszkód		brak				
Wskaźnik kierunku wiatru		brak				
Minimalne warunki atmosferyczne do startu i lądowania		Dzień		Noc		
		Widzialność	1500 m	Widzialność	3000 m	
		Pułap chmur	500 ft	Podstawa chmur	1200 ft	
Stale przeszkody: W: drzewa h=25m w odl. 50m						
Ograniczenia lokalne: brak			Procedury specjalne: Lądowanie w nocy przy asyście straży pożarnej			
Administrator terenu		Wójt Gminy w Reńskiej Wsi, tel. 77 4820123				
Łączność radiotelefoniczna		169,000 MHz (kanał 39); 149,900 (kanał U02)				
Pomoc medyczna, nr tel.		PR w Kędzierzynie-Koźlu, tel. 77 4826820				
Straż Pożarna, nr tel.		KP PSP w Kędzierzynie-Koźlu, tel. 77 4821715				
Policja, nr tel.		KP Policji w Kędzierzynie-Koźlu, tel. 77 482 2103				
Służba ruchu lotniczego		Kraków INFO 119,275 MHz; tel. 12 6397585				
Osłona meteorologiczna		IMGW Kraków, tel. 12 6398151				
Zabezpieczenie terenu: Załoga HEMS, Straż Pożarna						

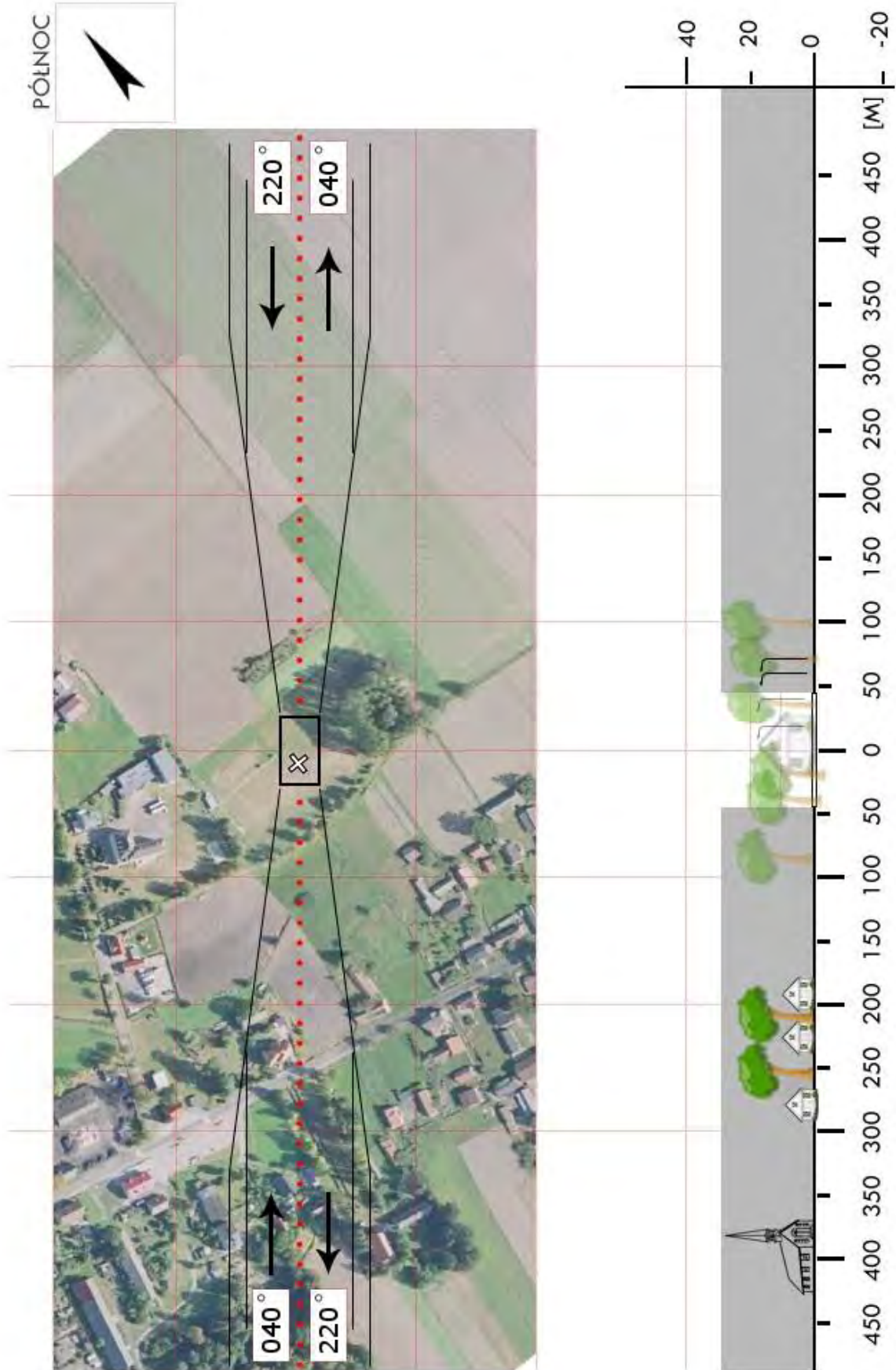


OKL 01	Byczyna / stadion		Współrzędne geograficzne		51° 06,93' N 018° 13,27' E
	gm. Byczyna		Wzniesienie nad poziom morza		685 ft
	pow. kluczborski				
	woj. opolskie				
Stopień trudności		I			
Główny kierunek podejścia		240° / 060°		Światła podejścia	
Główny kierunek startu		060° / 240°		brak	
		FATO		TLOF	
Wymiary		50 x 25 m		15 x 15 m	
Rodzaj nawierzchni		trawa		trawa	
Oznakowanie		brak		brak	
Oświetlenie		brak		brak	
Oświetlenie przeszkód		brak			
Wskaźnik kierunku wiatru		brak			
Minimalne warunki atmosferyczne do startu i lądowania		Dzień		Noc	
		Widzialność	1500 m	Widzialność	3000 m
		Pułap chmur	500 ft	Podstawa chmur	1200 ft
Stale przeszkody: Budynki o wysokości ok. 10m w odległości 120m od środka boiska, po północno-wschodniej stronie boiska; Lampy oświetleniowe wzdłuż boiska o wys. ok. 12m; Drzewa o wysokości ok. 20m po północno-wschodniej stronie boiska.					
Ograniczenia lokalne: brak			Procedury specjalne: Lądowanie w nocy przy asyście straży pożarnej		
Administrator terenu		Urząd Miasta Byczyna, 77 413 4216, 608 82 2295			
Łączność radiotelefoniczna		169,000 MHz (kanał 39); 149,900 (kanał U02)			
Pomoc medyczna, nr tel.		PR Kluczbork, tel. 77 418 1005			
Straż Pożarna, nr tel.		KP PSP Kluczbork, tel. 77 417 0380			
Policja, nr tel.		KPP Kluczbork, tel. 77 417 0303			
Służba ruchu lotniczego		Kraków INFO 119,275 MHz; tel. 12 639 7585			
Osłona meteorologiczna		IMGW Kraków, tel. 12 639 8151			
Zabezpieczenie terenu: Załoga HEMS, Straż Pożarna					

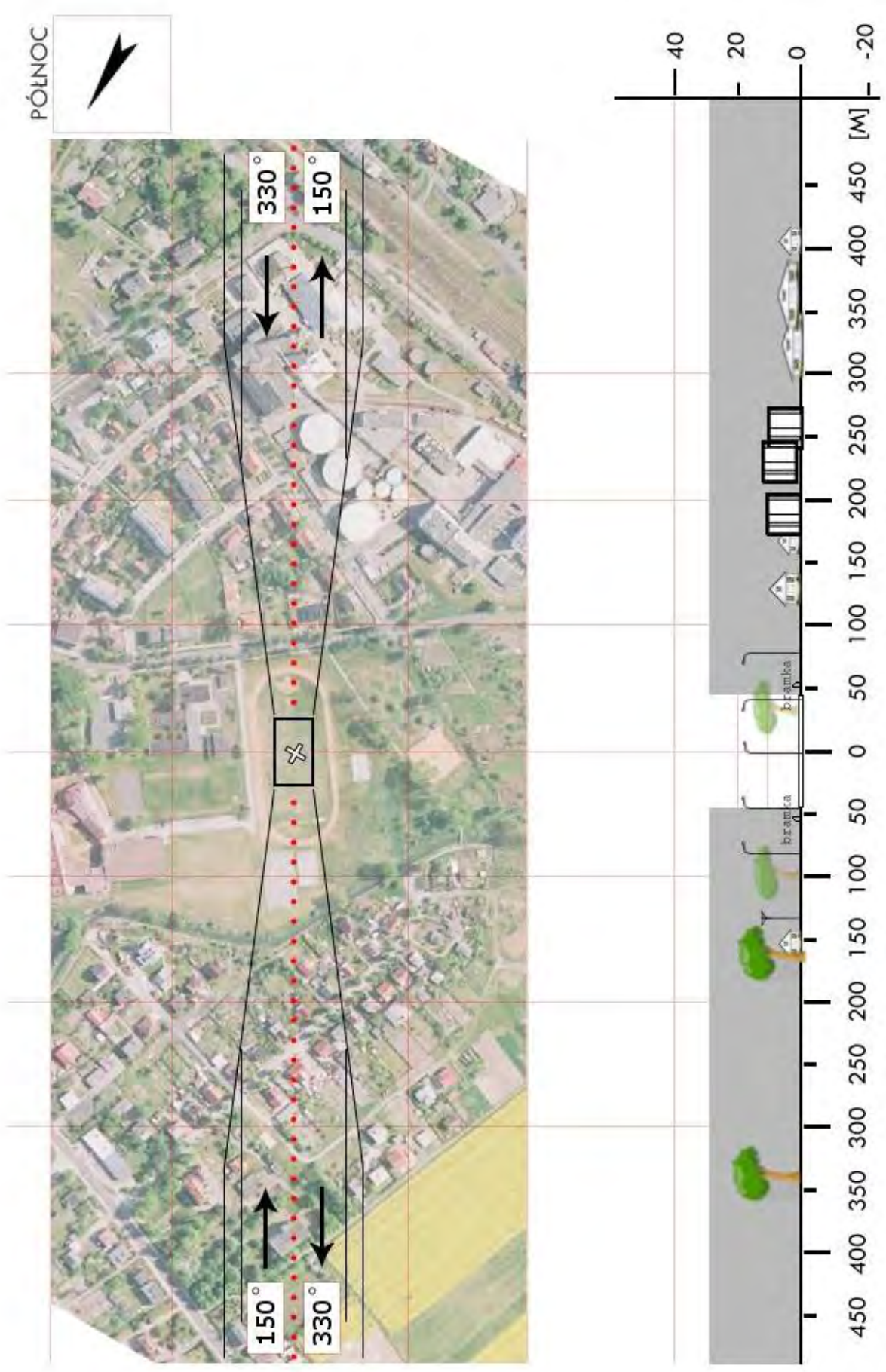
OKL 02	Kluczbork / boisko		Współrzędne geograficzne		50° 58,30' N 018° 13,47' E	
	gm. Kluczbork		Wzniesienie nad poziom morza		623 ft	
	pow. kluczborski woj. opolskie					
Stopień trudności			I			
Główny kierunek podejścia			350° / 170°		Światła podejścia	
Główny kierunek startu			170° / 350°		brak	
			FATO		TLOF	
Wymiary			50 x 25 m		15 x 15 m	
Rodzaj nawierzchni			trawa		trawa	
Oznakowanie			brak		brak	
Oświetlenie			brak		brak	
Oświetlenie przeszkód			brak			
Wskaźnik kierunku wiatru			brak			
Minimalne warunki atmosferyczne do startu i lądowania			Dzień		Noc	
			Widzialność		3000 m	
			Pułap chmur		1200 ft	
Stale przeszkody: Budynki w odległości 90 m od środka boiska, po północnej stronie. Lampy oświetleniowe wzdłuż boiska o wys. h=20 m Drzewa o wysokości h=20 m, po północnej stronie boiska sportowego w odl. 90m.						
Ograniczenia lokalne: brak			Procedury specjalne: Lądowanie w nocy przy asyście straży pożarnej			
Administrator terenu			OSiR, Andrzej Olech, tel. 77 4186594			
Łączność radiotelefoniczna			169,000 MHz (kanał 39); 149,900 (kanał U02)			
Pomoc medyczna, nr tel.			PR Kluczbork, tel. 77 4181005			
Straż Pożarna, nr tel.			KP PSP Kluczbork, tel. 77 4170380			
Policja, nr tel.			KPP Kluczbork, tel. 77 4170303			
Służba ruchu lotniczego			Kraków INFO 119,275 MHz; tel. 12 6397585			
Osłona meteorologiczna			IMGW Kraków, tel. 12 6398151			
Zabezpieczenie terenu: Załoga HEMS, Straż Pożarna						



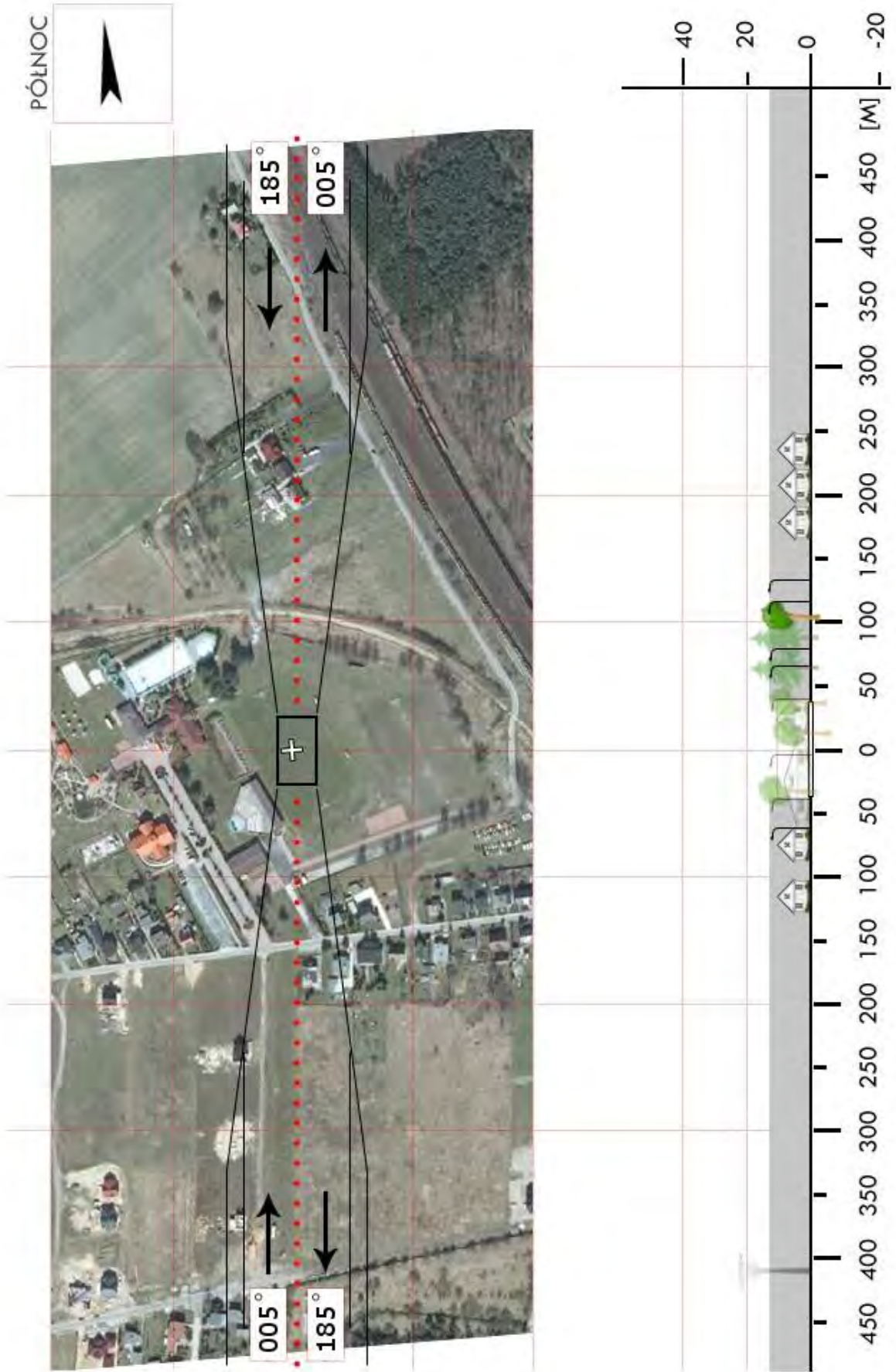
OKL 03	Lasowice Wielkie / boisko		Współrzędne geograficzne		50° 52,37' N 018° 13,22' E
	gm. Lasowice Wielkie		Wzniesienie nad poziom morza		636 ft
	pow. kluczborski woj. opolskie				
Stopień trudności		Wariant IIb			
Główny kierunek podejścia		220° / 040°		Światła podejścia	
Główny kierunek startu		040° / 220°		brak	
		FATO		TLOF	
Wymiary		25 x 95 m		10 x 10 m	
Rodzaj nawierzchni		trawa		trawa	
Oznakowanie		brak		brak	
Oświetlenie		brak		brak	
Oświetlenie przeszkód		brak			
Wskaźnik kierunku wiatru		brak			
Minimalne warunki atmosferyczne do startu i lądowania		Dzień		Noc	
		Widzialność	1500 m	Widzialność	3000 m
		Pułap chmur	500 ft	Podstawa chmur	1200 ft
Stale przeszkody: Kier 220: domy i drzewa w odl. 150m, wieża kościoła o wys. ok. 30m w odl. 350m; Kier 310: drzewa o wys. 20–25m w odl. 20m od boiska, lampy boiska „Orlik” w odl. 20m; Kier 040: lampa boiska „Orlik” w odl. 20m, nasyp o wys. ok. 2m w odl. 40–50m; Kier 085: grupa drzew o wys. do 30m w odl. 20m od boiska; Kier 130: drzewa o wys. 20–25m w odl. 15m od boiska.					
Ograniczenia lokalne: brak			Procedury specjalne: Lądowanie w nocy przy asyście straży pożarnej Cat. A		
Administrator terenu		UG Lasowice Wielkie, tel. 77 417 5470			
Łączność radiotelefoniczna		169,000 MHz (kanał 39); 149,900 (kanał U02)			
Pomoc medyczna, nr tel.		PR Kluczbork, tel. 77 418 1005			
Straż Pożarna, nr tel.		PSP Kluczbork, tel. 77 417 0380			
Policja, nr tel.		Policja Kluczbork, tel. 77 417 0303			
Służba ruchu lotniczego		Poznań INFO 126,300 MHz; tel. 61 896 7385			
Osłona meteorologiczna		IMGW Poznań, tel. 61 868 1791			
Zabezpieczenie terenu: Załoga HEMS, Straż Pożarna					



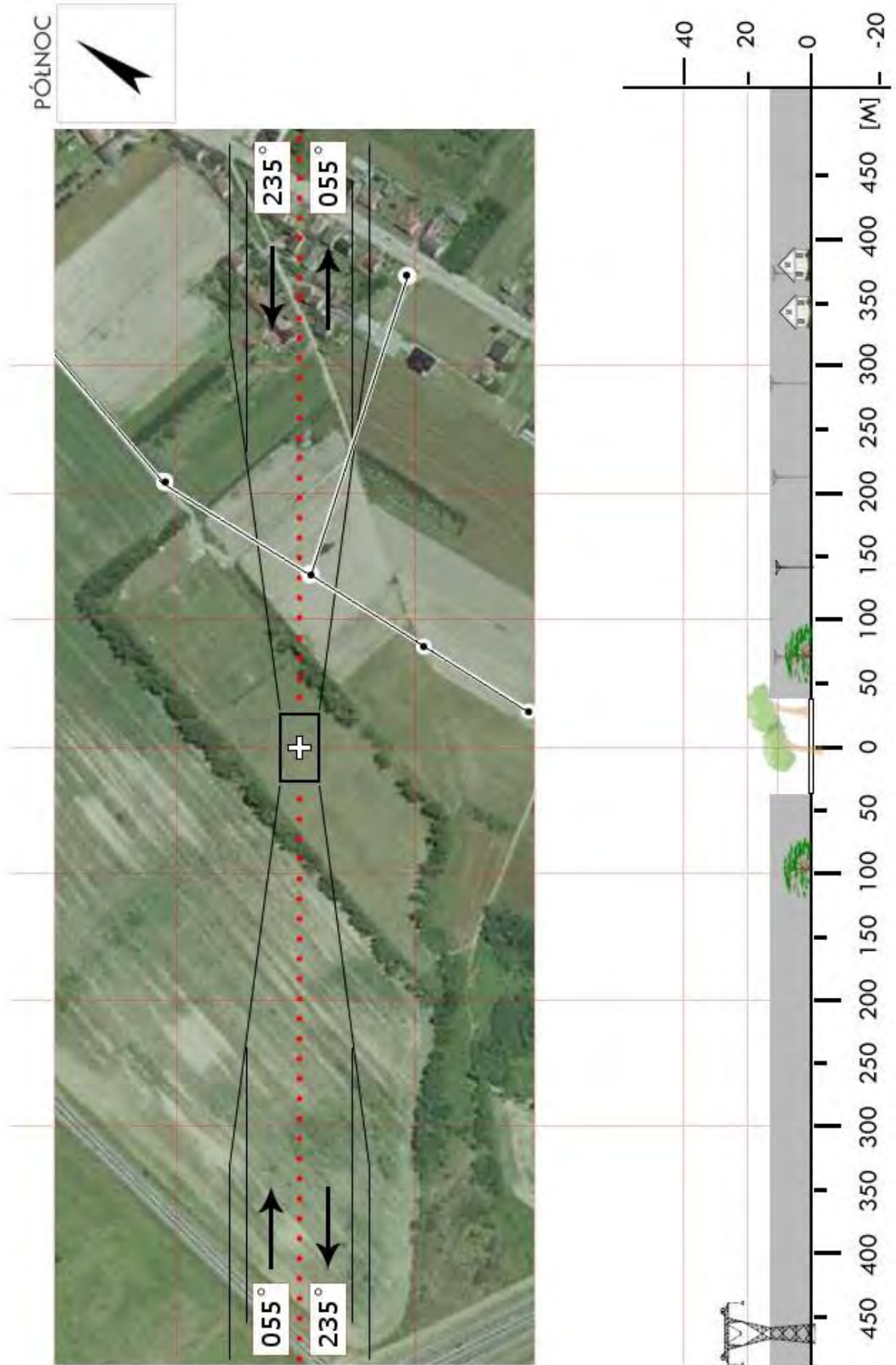
OKL 04	Wołczyn / stadion		Współrzędne geograficzne		51° 01,03' N 018° 02,58' E					
	gm. Wołczyn		Wzniesienie nad poziom morza		540 ft					
	pow. kluczborski woj. opolskie									
Stopień trudności			I							
Główny kierunek podejścia			330° / 150°		Światła podejścia					
Główny kierunek startu			150° / 330°		brak					
			FATO		TLOF					
Wymiary			25 x 100 m		10 x 10 m					
Rodzaj nawierzchni			trawa		trawa					
Oznakowanie			brak		brak					
Oświetlenie			brak		brak					
Oświetlenie przeszkód			brak							
Wskaźnik kierunku wiatru			brak							
Minimalne warunki atmosferyczne do startu i lądowania			Dzień		Noc					
			Widzialność		1500 m		Widzialność		3000 m	
			Pułap chmur		500 ft		Podstawa chmur		1200 ft	
Stale przeszkody: Budynki po str. E w odl. 50m; Lampy h=20m wzdłuż boiska; Drzewa h=10-15m po str. N w odl. 130m.										
Ograniczenia lokalne: brak			Procedury specjalne: Lądowanie w nocy przy asyście straży pożarnej							
Administrator terenu			UM Wołczyn, tel. 77 4188340							
Łączność radiotelefoniczna			169,000 MHz (kanał 39); 149,900 (kanał U02)							
Pomoc medyczna, nr tel.			PR Kluczbork, tel. 77 4181005							
Straż Pożarna, nr tel.			KP PSP Kluczbork, tel. 4170380							
Policja, nr tel.			KPP Kluczbork, tel. 77 4170303							
Służba ruchu lotniczego			Kraków INFO 119,275MHz							
Osłona meteorologiczna			IMGW Kraków, tel. 12 6398151							
Zabezpieczenie terenu: Straż Pożarna										



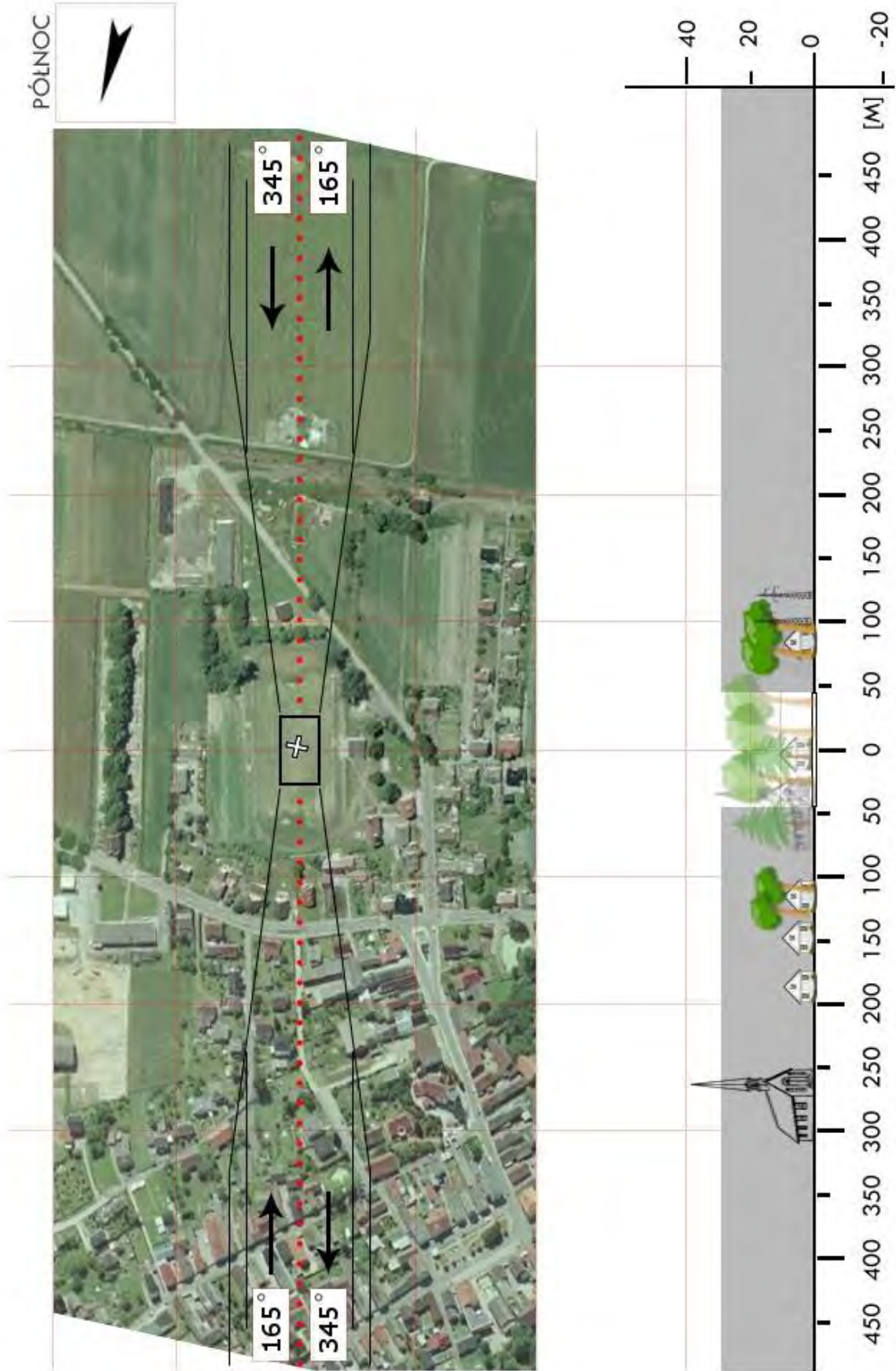
OKR 01	Gogolin / boisko		Współrzędne geograficzne		50° 29,87' N 018° 00,67' E
	gm. Gogolin		Wzniesienie nad poziom morza		561 ft
	pow. krapkowicki				
	woj. opolskie				
Stopień trudności		Wariant IIa			
Główny kierunek podejścia		005° / 185°		Światła podejścia	
Główny kierunek startu		185° / 005°		brak	
		FATO		TLOF	
Wymiary		25 x 100 m		15 x 15 m	
Rodzaj nawierzchni		trawa		trawa	
Oznakowanie		brak		brak	
Oświetlenie		brak		brak	
Oświetlenie przeszkód		brak			
Wskaźnik kierunku wiatru		brak			
Minimalne warunki atmosferyczne do startu i lądowania		Dzień		Noc	
		Widzialność		Widzialność	
		1500 m		3000 m	
		Pułap chmur		Podstawa chmur	
		500 ft		1200 ft	
Stale przeszkody: Kier 005: lampy boiska Orlik na granicy boiska głównego; Kier wschodni: lampy na granicy boiska, zabudowa miejska w odl. 50m, wieża GSM h=40m w odl. ok. 400m; Kier 185: siatka ochronna h=6m, lampa na granicy boiska, trybuna o wys. ok. 7m, zabudowa miejska w odl. 50m; Kier zachodni: trybuna h=7m, drzewa h=20m w północnym rogu boiska, zabudowa miejska w odl. 50m.					
Ograniczenia lokalne: brak			Procedury specjalne: Cat. A		
Administrator terenu		Urząd Miasta Gogolin, tel. 77 407 6800			
Łączność radiotelefoniczna		169,000 MHz (kanał 39); 149,900 (kanał U02)			
Pomoc medyczna, nr tel.		OCRM, tel. 77 423 1690			
Straż Pożarna, nr tel.		PSP Krapkowice, tel. 77 407 9700			
Policja, nr tel.		Policja Krapkowice, tel. 77 407 9723			
Służba ruchu lotniczego		Kraków INFO 119,275MHz, tel. 12 639 7585			
Osłona meteorologiczna		IMGW Kraków, tel. 12 639 8151			
Zabezpieczenie terenu: Straż Pożarna, załoga HEMS					



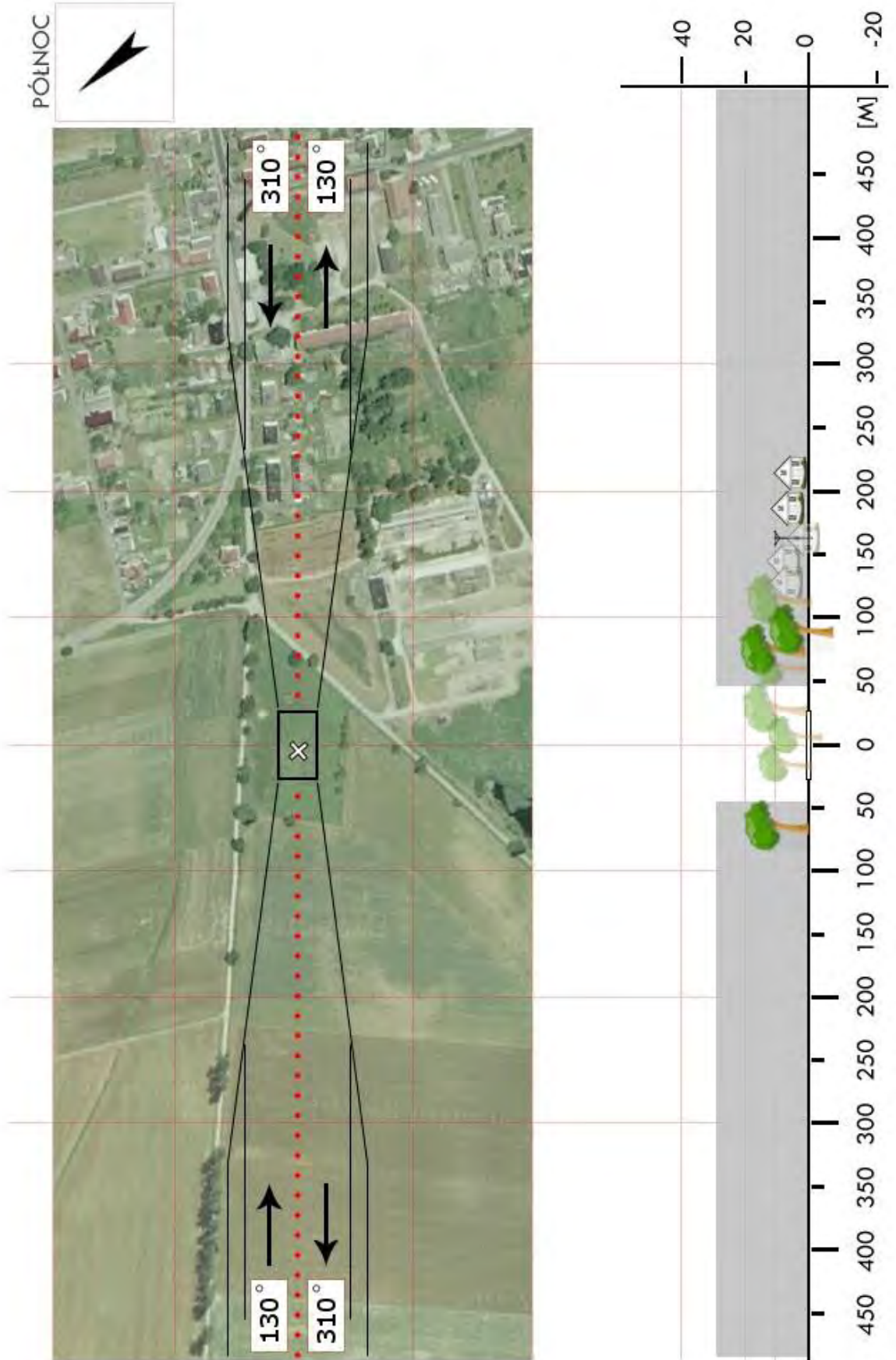
OKR 02	Dąbrówka Górna / boisko*		Współrzędne geograficzne		50° 31,88' N 017° 55,47' E
	gm. Krapkowice		Wzniesienie nad poziom morza		574 ft
	pow. krapkowicki woj. opolskie				
Stopień trudności		Wariant IIa			
Główny kierunek podejścia		235° / 055°		Światła podejścia	
Główny kierunek startu		055° / 235°		brak	
		FATO		TLOF	
Wymiary		25 x 70 m		10 x 10 m	
Rodzaj nawierzchni		trawa		trawa	
Oznakowanie		brak		brak	
Oświetlenie		brak		brak	
Oświetlenie przeszkód		brak			
Wskaźnik kierunku wiatru		brak			
Minimalne warunki atmosferyczne do startu i lądowania		Dzień		Noc	
		Widzialność		Widzialność	
		Pułap chmur		Podstawa chmur	
		1500 m		3000 m	
		500 ft		1200 ft	
Stale przeszkody: Kier 055: linia energetyczna h=10m w odl. ok. 100–120m Kier 100–190: linia energetyczna, drzewa o wys. do 20m w odl. 100–150m Kier 235: krzaki na granicy boiska, linie wysokiego napięcia w odl. 400–500m Kier 300–020: drzewa o wys. ok. 15m w pobliżu boiska					
Ograniczenia lokalne: brak			Procedury specjalne: Cat. A		
Administrator terenu		UMiG Krapkowice 77 446 6851, 77 446 6863			
Łączność radiotelefoniczna		169,000 MHz (kanał 39); 149,900 (kanał U02)			
Pomoc medyczna, nr tel.		CPR Strzelce Opolskie, tel. 77 404 9906			
Straż Pożarna, nr tel.		PSP Krapkowice, tel. 77 407 9700			
Policja, nr tel.		Policja Krapkowice, tel. 77 407 9723			
Służba ruchu lotniczego		Kraków INFO 119,275 MHz, tel. 12 639 7585			
Osłona meteorologiczna		IMGW Kraków, tel. 12 639 8151			
Zabezpieczenie terenu: Straż Pożarna, załoga HEMS					
----- * boisko treningowe (południowe)					



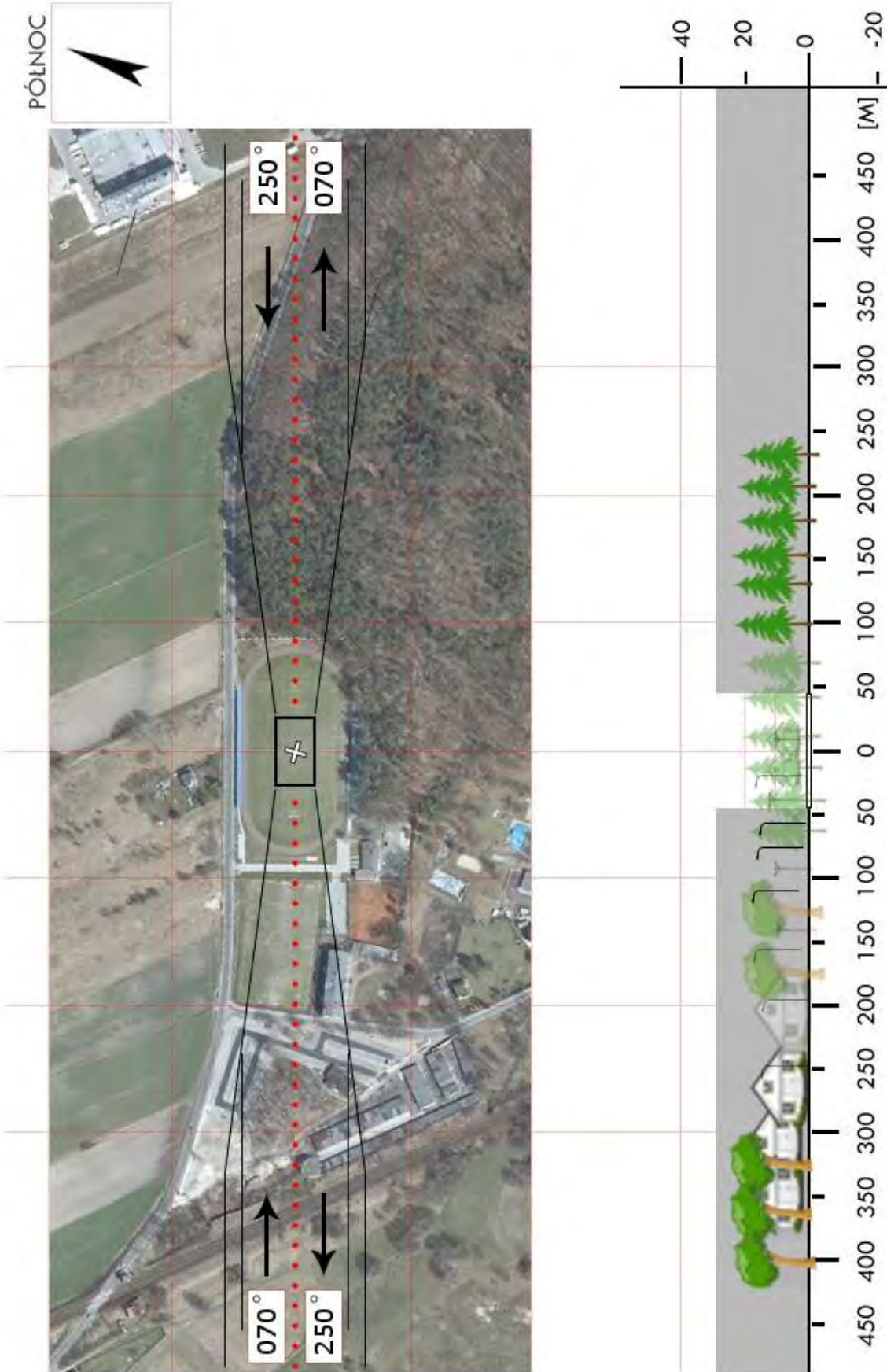
OKR 03	Strzeleczyki / boisko		Współrzędne geograficzne		50° 27,41' N 017° 51,34' E	
	gm. Strzeleczyki		Wzniesienie nad poziom morza		597 ft	
	pow. krapkowicki woj. opolskie					
Stopień trudności			Wariant IIb			
Główny kierunek podejścia			345° / 165°		Światła podejścia	
Główny kierunek startu			165° / 345°		brak	
			FATO		TLOF	
Wymiary			25 x 100 m		10 x 10 m	
Rodzaj nawierzchni			trawa		trawa	
Oznakowanie			brak		brak	
Oświetlenie			brak		brak	
Oświetlenie przeszkód			brak			
Wskaźnik kierunku wiatru			brak			
Minimalne warunki atmosferyczne do startu i lądowania			Dzień		Noc	
			Widzialność		3000 m	
			Pułap chmur		1200 ft	
Stale przeszkody: Kier 165: drzewa h= 25m w odl. 40m od granicy boiska, dom w odl. 55m, linia energ. ŚN w odl. 60–80m; Kier 255: drzewa o wys. do 30m w odl. 10–30m od boiska, zabudowania klubu sportowego przy boisku; Kier 345: zabudowania o wys. do 15m w odl. ok. 40m, wieża kościelna o wys. 40m w odl. ok. 240m; Kier 075: drzewa o wys. do 30m na granicy boiska, zabudowa parterowa w odl. 50m, wieża kościoła o wys. ok. 30m w odl. 110m.						
Ograniczenia lokalne: brak			Procedury specjalne: Lądowanie w nocy przy asyście straży pożarnej Cat. A			
Administrator terenu			Urząd Gminy Strzeleczyki, tel. 77 407 6660			
Łączność radiotelefoniczna			169,000 MHz (kanał 39); 149,900 (kanał U02)			
Pomoc medyczna, nr tel.			CPR Strzelce Opolskie, tel. 77 404 9906			
Straż Pożarna, nr tel.			KP PSP Krapkowice, tel. 77 407 9700			
Policja, nr tel.			KPP Krapkowice, tel. 77 407 9723			
Służba ruchu lotniczego			Kraków INFO 119,275 MHz			
Osłona meteorologiczna			IMGW Kraków, tel. 12 639 8151			
Zabezpieczenie terenu: Straż Pożarna, załoga HEMS						



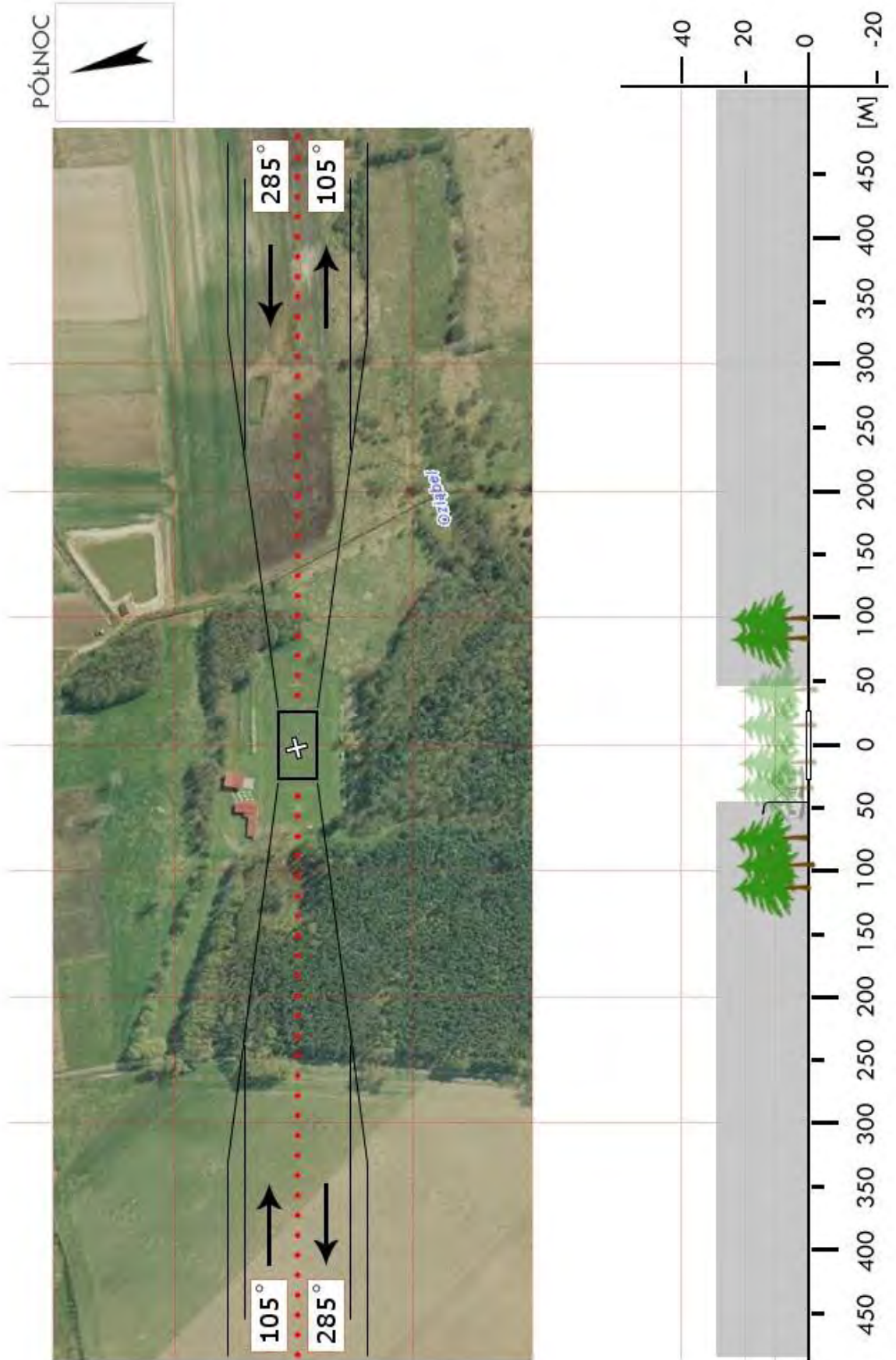
OKR 04	Brożec / boisko		Współrzędne geograficzne		50° 25,12' N 017° 58,48' E	
	gm. Walce		Wzniesienie nad poziom morza		597 ft	
	pow. krapkowicki woj. opolskie					
Stopień trudności			Wariant IIb			
Główny kierunek podejścia			310° / 130°		Światła podejścia	
Główny kierunek startu			130° / 310°		brak	
			FATO		TLOF	
Wymiary			25 x 95 m		15 x 15 m	
Rodzaj nawierzchni			trawa		trawa	
Oznakowanie			brak		brak	
Oświetlenie			brak		brak	
Oświetlenie przeszkód			brak			
Wskaźnik kierunku wiatru			brak			
Minimalne warunki atmosferyczne do startu i lądowania			Dzień		Noc	
			Widzialność		3000 m	
			Pułap chmur		1200 ft	
Stale przeszkody: Kier 310: drzewo na skraju boiska o wys. ok. 17m; Kier 040: drzewa wzdłuż granicy boiska o wys. 12–18m; Kier 130: drzewo o wys. ok. 17m w odl. 25m od boiska, zabudowania wiejskie 100m od boiska; Kier 220: drzewa wzdłuż granicy boiska o wys. 10–15m						
Ograniczenia lokalne: brak			Procedury specjalne: Lądowanie w nocy przy asyście straży pożarnej Cat. A			
Administrator terenu			UG Walce, tel. 77 466 0108, 77 407 6070			
Łączność radiotelefoniczna			169,000 MHz (kanał 39); 149,900 (kanał U02)			
Pomoc medyczna, nr tel.			CPR Strzelce Opolskie, tel. 77 404 9906			
Straż Pożarna, nr tel.			PSP Krapkowice, tel. 77 407 9700			
Policja, nr tel.			Policja Krapkowice, tel. 77 407 9723			
Służba ruchu lotniczego			Kraków INFO 118,275 MHz			
Osłona meteorologiczna			IMGW Okęcie, tel. 22 846 0682, 22 650 4485			
Zabezpieczenie terenu: Załoga HEMS, Straż Pożarna						




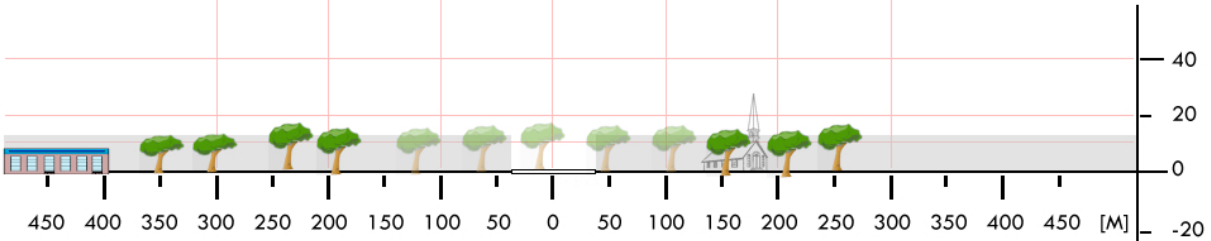
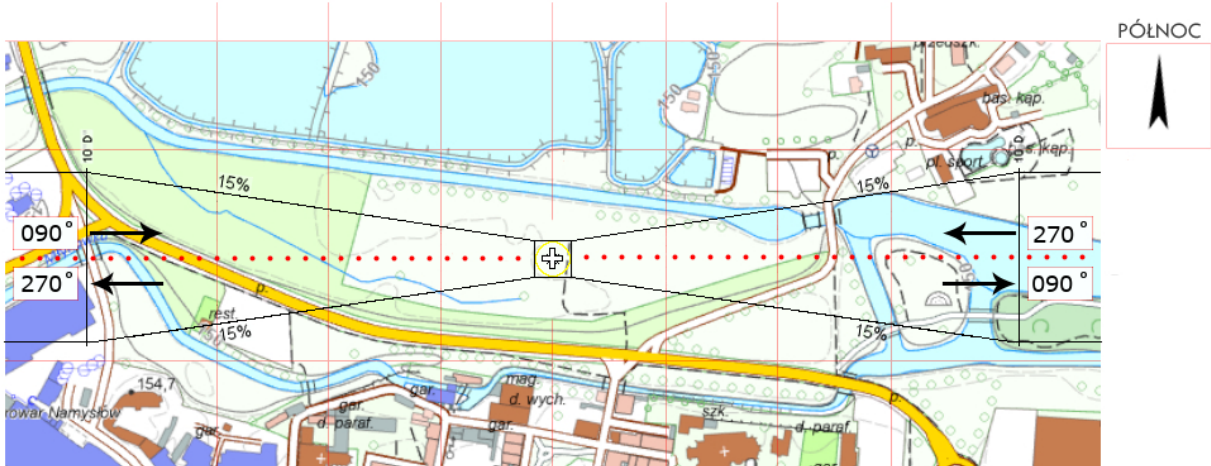
OKR 05	Zdzieszowice / stadion		Współrzędne geograficzne		50° 25,92' N 018° 07,18' E
	gm. Zdzieszowice		Wzniesienie nad poziom morza		623 ft
	pow. krapkowicki woj. opolskie				
Stopień trudności		Wariant IIb			
Główny kierunek podejścia		250° / 070°		Światła podejścia	
Główny kierunek startu		070° / 250°		brak	
		FATO		TLOF	
Wymiary		25 x 95 m		15 x 15 m	
Rodzaj nawierzchni		trawa		trawa	
Oznakowanie		brak		brak	
Oświetlenie		brak		brak	
Oświetlenie przeszkód		brak			
Wskaźnik kierunku wiatru		brak			
Minimalne warunki atmosferyczne do startu i lądowania		Dzień		Noc	
		Widzialność		Widzialność	
		Pułap chmur		Podstawa chmur	
		1500 m		3000 m	
		500 ft		1200 ft	
Stale przeszkody: Kier. 250: lampy oświetleniowe stadionu h=12–15m; drzewa i budynki mieszkalne w odległości 100m; Kier. 340: wzdłuż ulicy siatka h=4m oraz linia energetyczna ; Kier. 070: las za stadionem; Kier. 160: trybuna h=4m oraz las za stadionem.					
Ograniczenia lokalne: brak			Procedury specjalne: Cat. A		
Administrator terenu		UM Zdzieszowice, tel. 77 406 4400			
Łączność radiotelefoniczna		169,000 MHz (kanał 39); 149,900 (kanał U02)			
Pomoc medyczna, nr tel.		CPR Strzelce Opolskie, tel. 77 404 9906			
Straż Pożarna, nr tel.		KP PSP Krapkowice, tel. 77 407 9700			
Policja, nr tel.		KPP Krapkowice, tel. 77 407 9723			
Służba ruchu lotniczego		Poznań INFO 126,300 MHz			
Osłona meteorologiczna		IMGW Kraków, tel. 12 639 8151			
Zabezpieczenie terenu: Straż Pożarna, załoga HEMS					



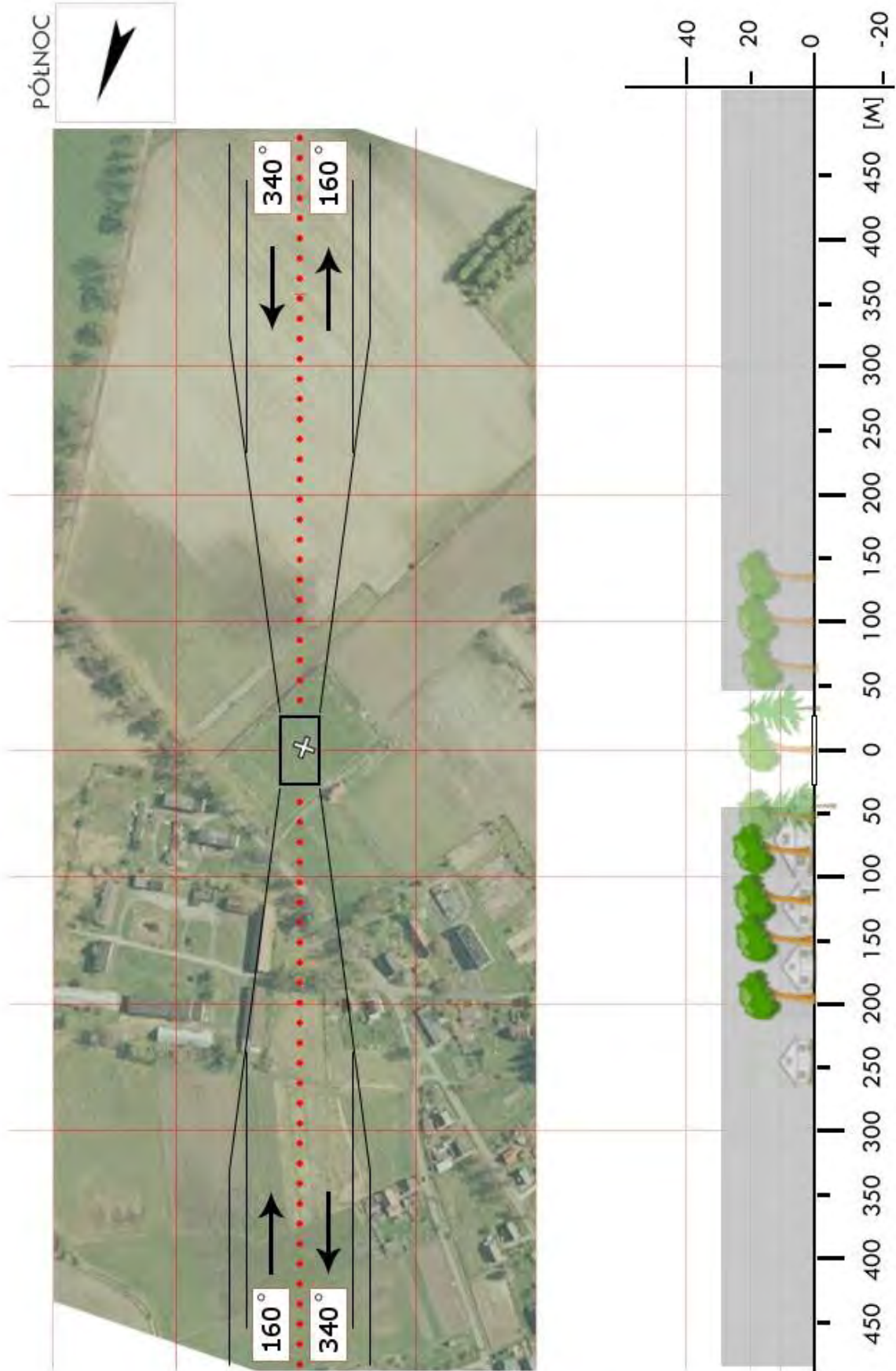
ONA 01	Domaszowice / boisko		Współrzędne geograficzne		51° 02,35' N 017° 52,93' E	
	gm. Domaszowice		Wzniesienie nad poziom morza		534 ft	
	pow. namysłowski woj. opolskie					
Stopień trudności			Wariant IIb			
Główny kierunek podejścia			285° / 105°		Światła podejścia	
Główny kierunek startu			105° / 285°		brak	
			FATO		TLOF	
Wymiary			25 x 95 m		15 x 15 m	
Rodzaj nawierzchni			trawa		trawa	
Oznakowanie			brak		brak	
Oświetlenie			brak		brak	
Oświetlenie przeszkód			brak			
Wskaźnik kierunku wiatru			brak			
Minimalne warunki atmosferyczne do startu i lądowania			Dzień		Noc	
			Widzialność		3000 m	
			Pułap chmur		1200 ft	
Stale przeszkody: W: las tuż za boiskiem; N: budynek klubu i zadaszenie sceny na granicy boiska, las tuż za boiskiem; E: drzewa h=15–25m w odl. 20–40m od boiska; S: las tuż za boiskiem.						
Ograniczenia lokalne: brak			Procedury specjalne: Lądowanie w nocy przy asyście straży pożarnej Cat. A			
Administrator terenu			UG Domaszowice, tel. 77 410 8200			
Łączność radiotelefoniczna			169,000 MHz (kanał 39); 149,900 (kanał U02)			
Pomoc medyczna, nr tel.			PR Namysłów, tel. 77 410 1555			
Straż Pożarna, nr tel.			PSP Namysłów, tel. 77 410 6755, 77 410 6765			
Policja, nr tel.			Policja Namysłów, tel. 77 403 9143			
Służba ruchu lotniczego			Poznań INFO 126,300 MHz; tel. 61 896 7385			
Osłona meteorologiczna			IMGW Poznań, tel. 61 868 1791			
Zabezpieczenie terenu: Załoga HEMS, Straż Pożarna						



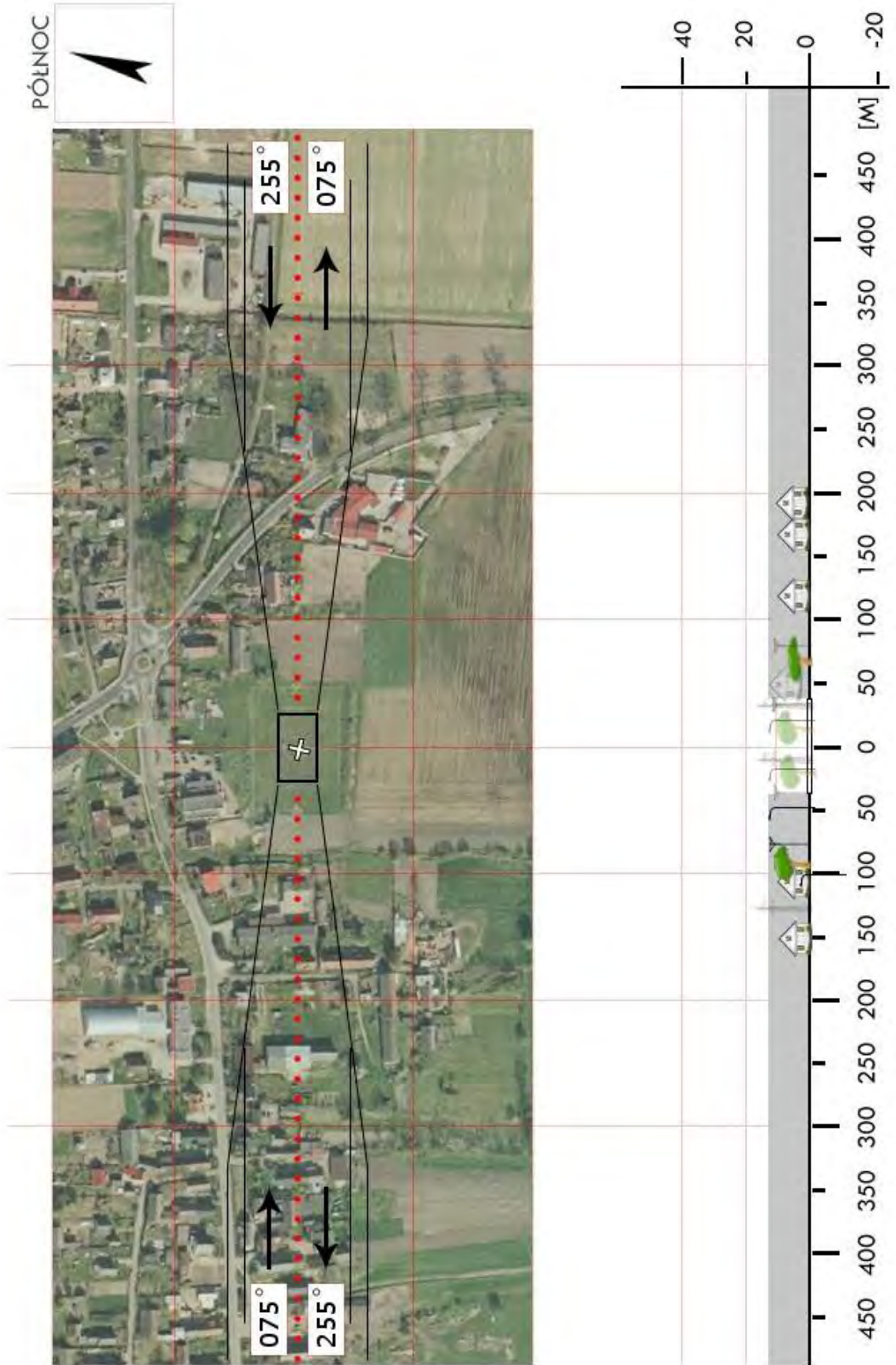
ONA 02	Namysłów / błonia		Współrzędne geograficzne	51° 04,75' N 017° 43,00' E	
	gm. Namysłów		Wzniesienie nad poziom morza	488 ft	
	pow. namysłowski woj. opolskie				
Stopień trudności		Wariant IIa			
Główny kierunek podejścia		270° / 090°	Światła podejścia		
Główny kierunek startu		090° / 270°	brak		
		FATO	TLOF		
Wymiary		25 x 70 m	10 x 10 m		
Rodzaj nawierzchni		trawa	trawa		
Oznakowanie		brak	brak		
Oświetlenie		brak	brak		
Oświetlenie przeszkód		brak			
Wskaźnik kierunku wiatru		brak			
Minimalne warunki atmosferyczne do startu i lądowania		Dzień		Noc	
		Widzialność	1500 m	Widzialność	3000 m
		Pałap chmur	500 ft	Podstawa chmur	1200 ft
Stałe przeszkody:					
Drzewa o wys. 27m na kier. 270° w odl. 160m Ogródek zabaw dla dzieci kierunek 360° w odl. 40m Drzewa o wys. 25-28m na kier. 090° w odl. 160m Drzewa o wys. 25m na kier. 180° w odl. 45-80m Wieża kościoła o wys. około 60m na kier. 140° w odl. około 210m					
Ograniczenia lokalne:		Procedury specjalne:			
brak		Cat. A			
Administrator terenu	Urząd Miejski w Namysłowie, tel. 77 419 0343				
Łączność radiotelefoniczna	169,000 MHz (kanał 39); 149,900 (kanał U02)				
Pomoc medyczna, nr tel.	DM08-01 Opole, tel. 77 408 09 30, 77 407 90 74				
Straż Pożarna, nr tel.	PSP WSKR, tel. 77 420 7060				
Policja, nr tel.	KWP Oficer dyż., tel. 77 422 2355				
Służba ruchu lotniczego	ATC lub FIS dla danej przestrzeni lub obszaru				
Ośłona meteorologiczna	BPM (IMGW) Kraków, tel. 12 639 8151, 503 112 150				
Zabezpieczenie terenu:					
Straż Pożarna, załoga HEMS					



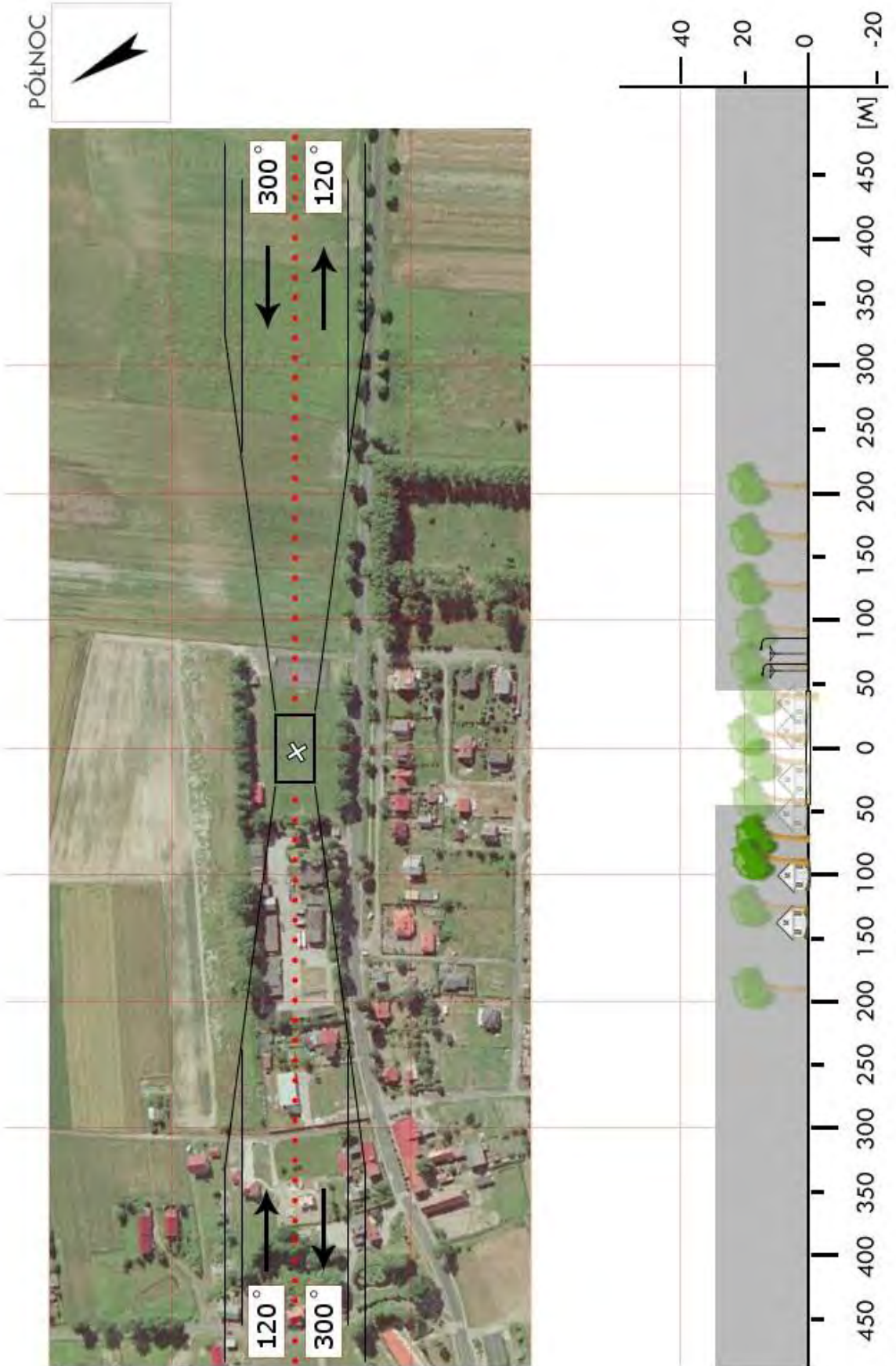
ONA 03	Pokój / boisko		Współrzędne geograficzne	50° 53,75' N 017° 51,05' E	
	gm. Pokój				
	pow. namysłowski woj. opolskie		Wzniesienie nad poziom morza	531 ft	
Stopień trudności		Wariant IIb			
Główny kierunek podejścia		340° / 160°	Światła podejścia		
Główny kierunek startu		160° / 340°	brak		
		FATO	TLOF		
Wymiary		25 x 95 m	15 x 15 m		
Rodzaj nawierzchni		trawa	trawa		
Oznakowanie		brak	brak		
Oświetlenie		brak	brak		
Oświetlenie przeszkód		brak			
Wskaźnik kierunku wiatru		brak			
Minimalne warunki atmosferyczne do startu i lądowania			Dzień	Noc	
		Widzialność	1500 m	Widzialność	3000 m
		Pułap chmur	500 ft	Podstawa chmur	1200 ft
Stale przeszkody: N: drzewa o wys. 25–28m wzdłuż ulicy przebiegającej obok boiska; E: brak przeszkód; S: las w odl. 165m i dalej; W: budynek h=7m na skraju boiska, trybuny o wys. ok. 1,5m wzdłuż boiska, las w odl. 220m.					
Ograniczenia lokalne: brak		Procedury specjalne: Lądowanie w nocy przy asyście straży pożarnej Cat. A			
Administrator terenu		UG Pokój, tel. 77 469 8250			
Łączność radiotelefoniczna		169,000 MHz (kanał 39); 149,900 (kanał U02)			
Pomoc medyczna, nr tel.		PR Namysłów, tel. 77 410 1555			
Straż Pożarna, nr tel.		PSP Namysłów, tel. 77 410 6755, 77 410 6765			
Policja, nr tel.		Policja Namysłów, tel. 77 403 9143			
Służba ruchu lotniczego		Poznań INFO 126,300 MHz; tel. 61 896 7385			
Osłona meteorologiczna		IMGW Poznań, tel. 61 868 1791			
Zabezpieczenie terenu: Załoga HEMS, Straż Pożarna					



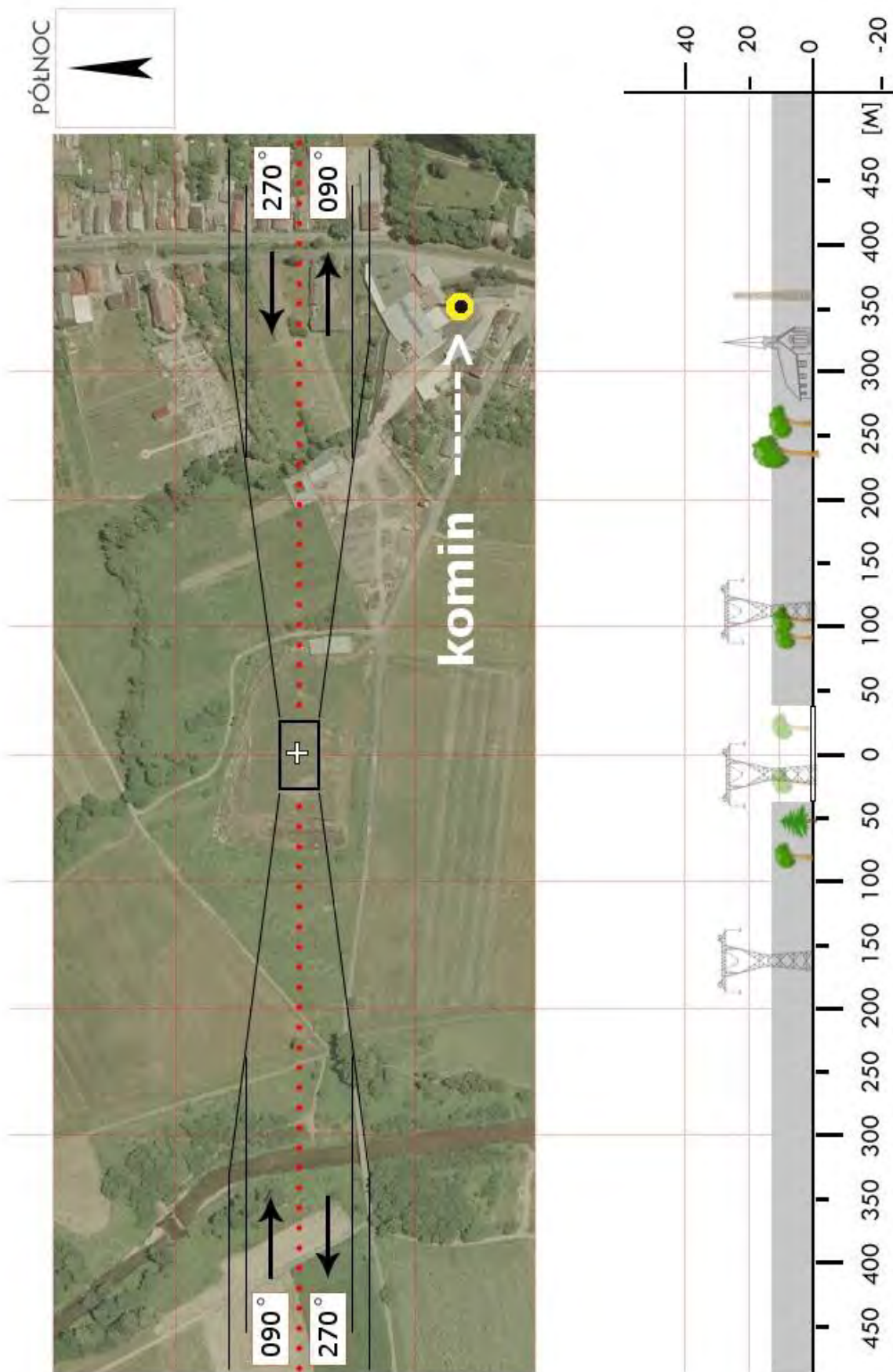
ONA 04	Świerczów / boisko		Współrzędne geograficzne		50° 57,55' N 017° 45,63' E
	gm. Świerczów		Wzniesienie nad poziom morza		508 ft
	pow. namysłowski woj. opolskie				
Stopień trudności		Wariant IIa			
Główny kierunek podejścia		255° / 075°		Światła podejścia	
Główny kierunek startu		075° / 255°		brak	
		FATO		TLOF	
Wymiary		25 x 90 m		15 x 15 m	
Rodzaj nawierzchni		trawa		trawa	
Oznakowanie		brak		brak	
Oświetlenie		brak		brak	
Oświetlenie przeszkód		brak			
Wskaźnik kierunku wiatru		brak			
Minimalne warunki atmosferyczne do startu i lądowania		Dzień		Noc	
		Widzialność		Widzialność	
		Pułap chmur		Podstawa chmur	
		1500 m		3000 m	
		500 ft		1200 ft	
Stale przeszkody: W: lampy na skraju boiska, linia energ. NN w odl. ok. 20–40m, zabudowa wiejska w odl. 55m; N: lampy na skraju boiska, zabudowa wsi w odl. 40m; E: siatka ochronna h=5m na skraju boiska, drzewo h=12m w odl. ok. 40m, zabudowa wsi w odl. 60m; S: lampy na skraju boiska, linia średniego napięcia w odl. ok. 50m.					
Ograniczenia lokalne: brak			Procedury specjalne: Lądowanie w nocy przy asyście straży pożarnej Cat. A		
Administrator terenu		UG Świerczów, tel. 77 419 6170			
Łączność radiotelefoniczna		169,000 MHz (kanał 39); 149,900 (kanał U02)			
Pomoc medyczna, nr tel.		PR Namysłów, tel. 77 410 1555			
Straż Pożarna, nr tel.		PSP Namysłów, tel. 77 410 6755, 77 410 6765			
Policja, nr tel.		Policja Namysłów, tel. 77 403 9143			
Służba ruchu lotniczego		Poznań INFO 126,300 MHz; tel. 61 896 7385			
Osłona meteorologiczna		IMGW Poznań, tel. 61 868 1791			
Zabezpieczenie terenu: Załoga HEMS, Straż Pożarna					



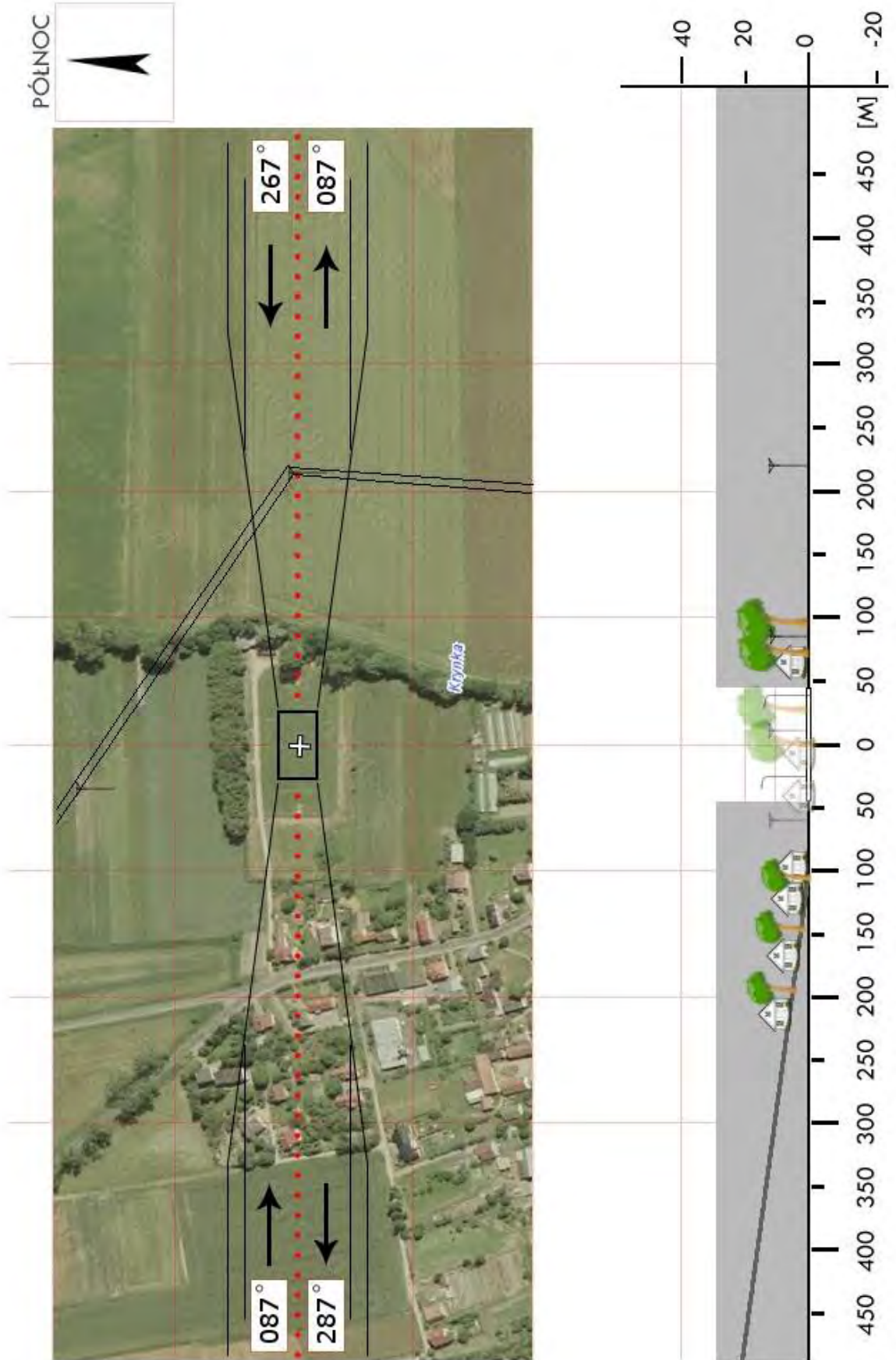
ONA 05	Wilków / boisko		Współrzędne geograficzne		51° 06,00' N 017° 40,17' E
	gm. Wilków		Wzniesienie nad poziom morza		530 ft
	pow. namysłowski woj. opolskie				
Stopień trudności		Wariant IIb			
Główny kierunek podejścia		300° / 120°		Światła podejścia	
Główny kierunek startu		120° / 300°		brak	
		FATO		TLOF	
Wymiary		25 x 95 m		10 x 10 m	
Rodzaj nawierzchni		trawa		trawa	
Oznakowanie		brak		brak	
Oświetlenie		brak		brak	
Oświetlenie przeszkód		brak			
Wskaźnik kierunku wiatru		brak			
Minimalne warunki atmosferyczne do startu i lądowania		Dzień		Noc	
		Widzialność	1500 m	Widzialność	3000 m
		Pułap chmur	500 ft	Podstawa chmur	1200 ft
Stale przeszkody: Kier 300: drzewa przy boisku o wys. 20m; Kier 030: maszty flagowe na granicy boiska o wys. ok. 10m, drzewa o wys. 20-25m w odl. 20m; Kier 120: ogrodzenie kortu o wys. ok. 5m na granicy boiska, dwie lampy w narożnikach oddalone o 25m, między lampami przeciągnięty przewód elektryczny; Kier 210: drzewa o wys. 20-25m w odl. 20m.					
Ograniczenia lokalne: brak			Procedury specjalne: Lądowanie w nocy przy asyście straży pożarnej Cat. A		
Administrator terenu		UG Wilków, tel. 77 419 5511			
Łączność radiotelefoniczna		169,000 MHz (kanał 39); 149,900 (kanał U02)			
Pomoc medyczna, nr tel.		PR Namysłów, tel. 77 410 1555			
Straż Pożarna, nr tel.		PSP Namysłów, tel. 77 410 6755, 77 410 6765			
Policja, nr tel.		Policja Namysłów, tel. 77 403 9143			
Służba ruchu lotniczego		Poznań INFO 119,450 MHz, tel. 61 896 7385			
Osłona meteorologiczna		IMGW Poznań, tel. 61 868 1791			
Zabezpieczenie terenu: Straż Pożarna, załoga HEMS					



ONY 01	Bodzanów / boisko		Współrzędne geograficzne		50° 20,12' N 017° 22,70' E
	gm. Głuchołazy		Wzniesienie nad poziom morza		888 ft
	pow. nyski woj. opolskie				
Stopień trudności		Wariant IIa			
Główny kierunek podejścia		270° / 090°		Światła podejścia	
Główny kierunek startu		090° / 270°		brak	
		FATO		TLOF	
Wymiary		25 x 95 m		15 x 15 m	
Rodzaj nawierzchni		trawa		trawa	
Oznakowanie		brak		brak	
Oświetlenie		brak		brak	
Oświetlenie przeszkód		brak			
Wskaźnik kierunku wiatru		brak			
Minimalne warunki atmosferyczne do startu i lądowania		Dzień		Noc	
		Widzialność		Widzialność	
		Pułap chmur		Podstawa chmur	
		1500 m		3000 m	
		500 ft		1200 ft	
Stale przeszkody: W: drzewa na skraju boiska o wys. ok. 10m, pojedyncze drzewo h=15m w odl. ok 40m od boiska; N: drzewa o wys. do 20m w odl. 30–70m od boiska; E: drzewa o wys. 20–25m w odl. ok. 160m od boiska, wieża kościelna o wys. ok. 30m w odl. 290m od boiska, komin fabryczny o wys. ok. 25m w odl. 320m; S: linia wysokiego napięcia o przebiegu wschód-zachód w odl. ok. 180m od boiska.					
Ograniczenia lokalne: brak			Procedury specjalne: Lądowanie w nocy przy asyście straży pożarnej Cat. A		
Administrator terenu		UM Głuchołazy, tel. 77 409 2100			
Łączność radiotelefoniczna		169,000 MHz (kanał 39); 149,900 (kanał U02)			
Pomoc medyczna, nr tel.		PR Nysa, tel. 77 408 7865			
Straż Pożarna, nr tel.		PSP Nysa, tel. 77 409 0803			
Policja, nr tel.		Policja Nysa, tel. 77 409 0902			
Służba ruchu lotniczego		Poznań INFO 126,300 MHz; tel. 61 896 7385			
Osłona meteorologiczna		IMGW Poznań, tel. 61 868 1791			
Zabezpieczenie terenu: Załoga HEMS, Straż Pożarna					




ONY 02	Kamiennik / boisko		Współrzędne geograficzne	50° 34,40' N 017° 09,37' E	
	gm. Kamiennik				
	pow. nyski woj. opolskie		Wzniesienie nad poziom morza	789 ft	
Stopień trudności		Wariant IIb			
Główny kierunek podejścia		267°/ 087°	Światła podejścia		
Główny kierunek startu		087°/ 267°	brak		
		FATO	TLOF		
Wymiary		25 x 95 m	10 x 10 m		
Rodzaj nawierzchni		trawa	trawa		
Oznakowanie		brak	brak		
Oświetlenie		brak	brak		
Oświetlenie przeszkód		brak			
Wskaźnik kierunku wiatru		brak			
Minimalne warunki atmosferyczne do startu i lądowania			Dzień	Noc	
		Widzialność	1500 m	Widzialność	3000 m
		Pułap chmur	500 ft	Podstawa chmur	1200 ft
Stale przeszkody: Kier 087: budynek klubu sportowego o wys. ok. 5m na granicy boiska, drzewa o wys. ok. 20m w odl. 30–40m od boiska, linia energ. z lampami w odl. ok. 20m, linia energ. w odl. ok. 120m; Kier 177: zabudowania i drzewa w odl. 100m; Kier 267: zabudowania i drzewa w odl. 50m i dalej; Kier 357: lampy o wys. ok. 10m na granicy boiska.					
Ograniczenia lokalne: brak		Procedury specjalne: Lądowanie w nocy przy asyście straży pożarnej Cat. A			
Administrator terenu		UG Kamiennik, tel. 77 431 2135			
Łączność radiotelefoniczna		169,000 MHz (kanał 39); 149,900 (kanał U02)			
Pomoc medyczna, nr tel.		PR Nysa, tel. 77 408 7865			
Straż Pożarna, nr tel.		PSP Nysa, tel. 77 409 0803			
Policja, nr tel.		Policja Nysa, tel. 77 409 0902			
Służba ruchu lotniczego		Poznań INFO 126,300 MHz; tel. 61 896 7385			
Osłona meteorologiczna		IMGW Okęcie, tel. 22 846 0682, 22 650 4485			
Zabezpieczenie terenu: Straż Pożarna, załoga HEMS					

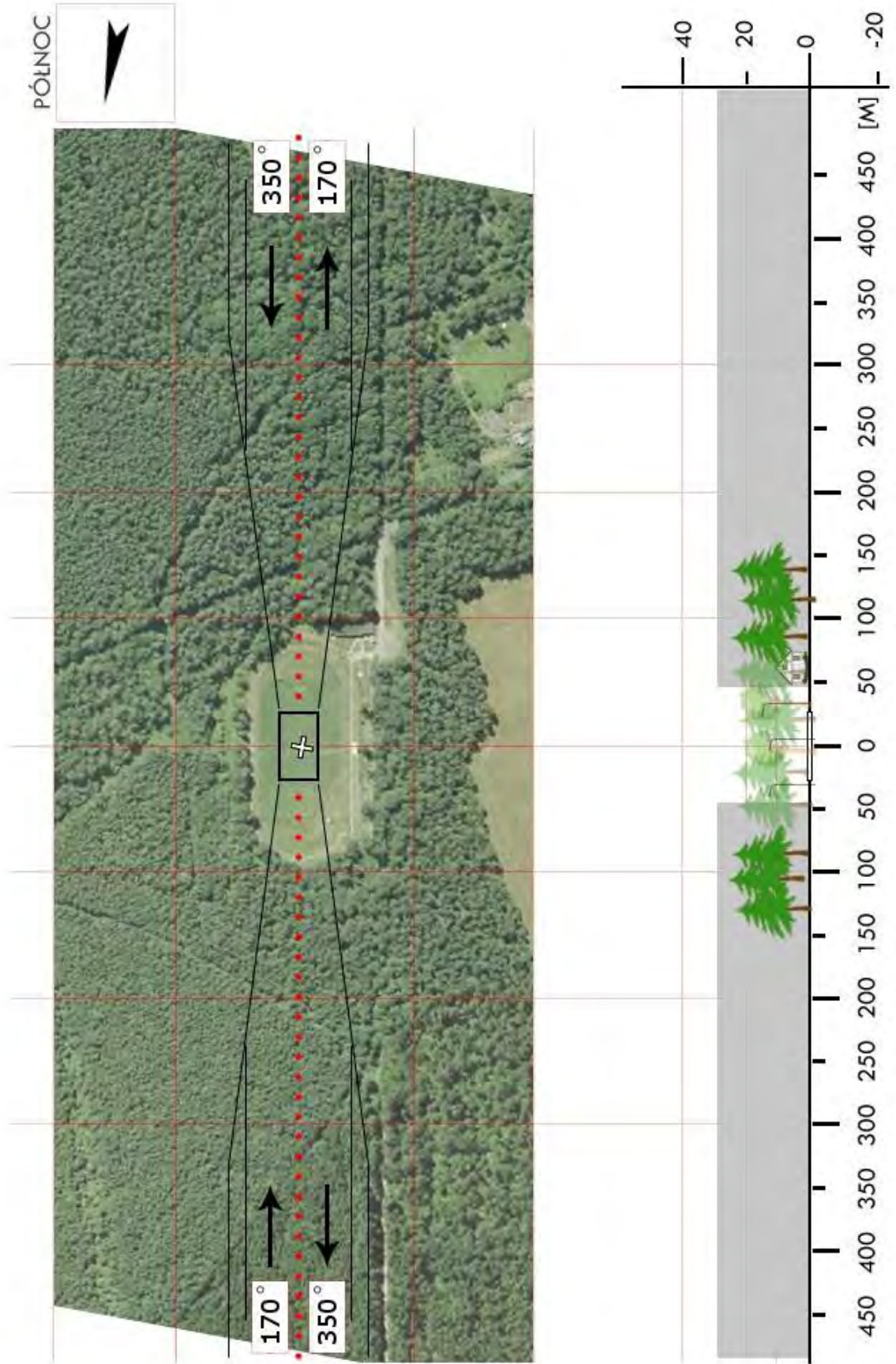


ONY 03	Korfantów / boisko		Współrzędne geograficzne		50° 29,42' N 017° 35,27' E
	gm. Korfantów		Wzniesienie nad poziom morza		645 ft
	pow. nyski woj. opolskie				
Stopień trudności		Wariant IIb			
Główny kierunek podejścia		290° / 110°		Światła podejścia	
Główny kierunek startu		110° / 290°		brak	
		FATO		TLOF	
Wymiary		25 x 95 m		10 x 10 m	
Rodzaj nawierzchni		trawa		trawa	
Oznakowanie		brak		brak	
Oświetlenie		brak		brak	
Oświetlenie przeszkód		brak			
Wskaźnik kierunku wiatru		brak			
Minimalne warunki atmosferyczne do startu i lądowania		Dzień		Noc	
		Widzialność		Widzialność	
		Pułap chmur		Podstawa chmur	
		1500 m		3000 m	
		500 ft		1200 ft	
Stale przeszkody: Lampa wys. 12m na kier 110° odl. 50m; las o wys. do 30m na kier. 110° w odl. 80m Las o wys. do 30m na kier 130-270° w odl. 50m Lampa wys. 12m na kier 290° odl. 50m; las o wys. do 30m na kier. 290° w odl. 140m Las o wys. do 30m na kier. 310-090° w odl. 50m					
Ograniczenia lokalne: brak			Procedury specjalne: Cat. A		
Administrator terenu		Urząd Miasta i Gminy Korfantów 77 434 3820 w. 52			
Łączność radiotelefoniczna		169,000 MHz (kanał 39); 149,900 (kanał U02)			
Pomoc medyczna, nr tel.		PR Nysa, tel. 77 408 7865			
Straż Pożarna, nr tel.		PSP Nysa, tel. 77 409 0803			
Policja, nr tel.		Policja Nysa, tel. 77 409 0902			
Służba ruchu lotniczego		Poznań INFO 126,300 MHz; tel. 61 896 7385			
Osłona meteorologiczna		IMGW Poznań, tel. 61 868 1791			
Zabezpieczenie terenu: Straż Pożarna, załoga HEMS					

PÓŁNOC

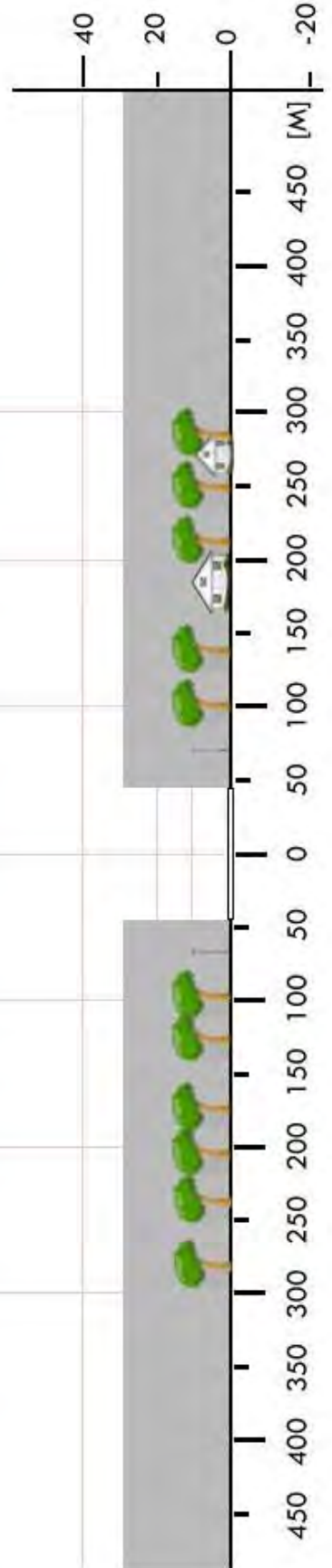


ONY 04	Łambinowice / boisko		Współrzędne geograficzne		50° 33,07' N 017° 34,78' E	
	gm. Łambinowice		Wzniesienie nad poziom morza		682 ft	
	pow. nyski woj. opolskie					
Stopień trudności			Wariant IIb			
Główny kierunek podejścia			350° / 070°		Światła podejścia	
Główny kierunek startu			070° / 350°		brak	
			FATO		TLOF	
Wymiary			25 x 95 m		15 x 15 m	
Rodzaj nawierzchni			trawa		trawa	
Oznakowanie			brak		brak	
Oświetlenie			brak		brak	
Oświetlenie przeszkód			brak			
Wskaźnik kierunku wiatru			brak			
Minimalne warunki atmosferyczne do startu i lądowania			Dzień		Noc	
			Widzialność		3000 m	
			Pułap chmur		1200 ft	
Stałe przeszkody: S: las tuż za boiskiem; W: trybuny h=2m, lampy na granicy boiska, trzy maszty flagowe o h=18m, las tuż za boiskiem; N: las tuż za boiskiem; E: lampy na granicy boiska, las tuż za boiskiem.						
Ograniczenia lokalne: brak			Procedury specjalne: Lądowanie w nocy przy asyście straży pożarnej Cat. A			
Administrator terenu			UG Łambinowice, tel. 77 431 1300			
Łączność radiotelefoniczna			169,000 MHz (kanał 39); 149,900 (kanał U02)			
Pomoc medyczna, nr tel.			PR Nysa, tel. 77 408 7865			
Straż Pożarna, nr tel.			PSP Nysa, tel. 77 409 0803			
Policja, nr tel.			Policja Nysa, tel. 77 409 0902			
Służba ruchu lotniczego			Poznań INFO 126,300 MHz; tel. 61 896 7385			
Osłona meteorologiczna			IMGW Poznań, tel. 61 868 1791			
Zabezpieczenie terenu: Załoga HEMS, Straż Pożarna						

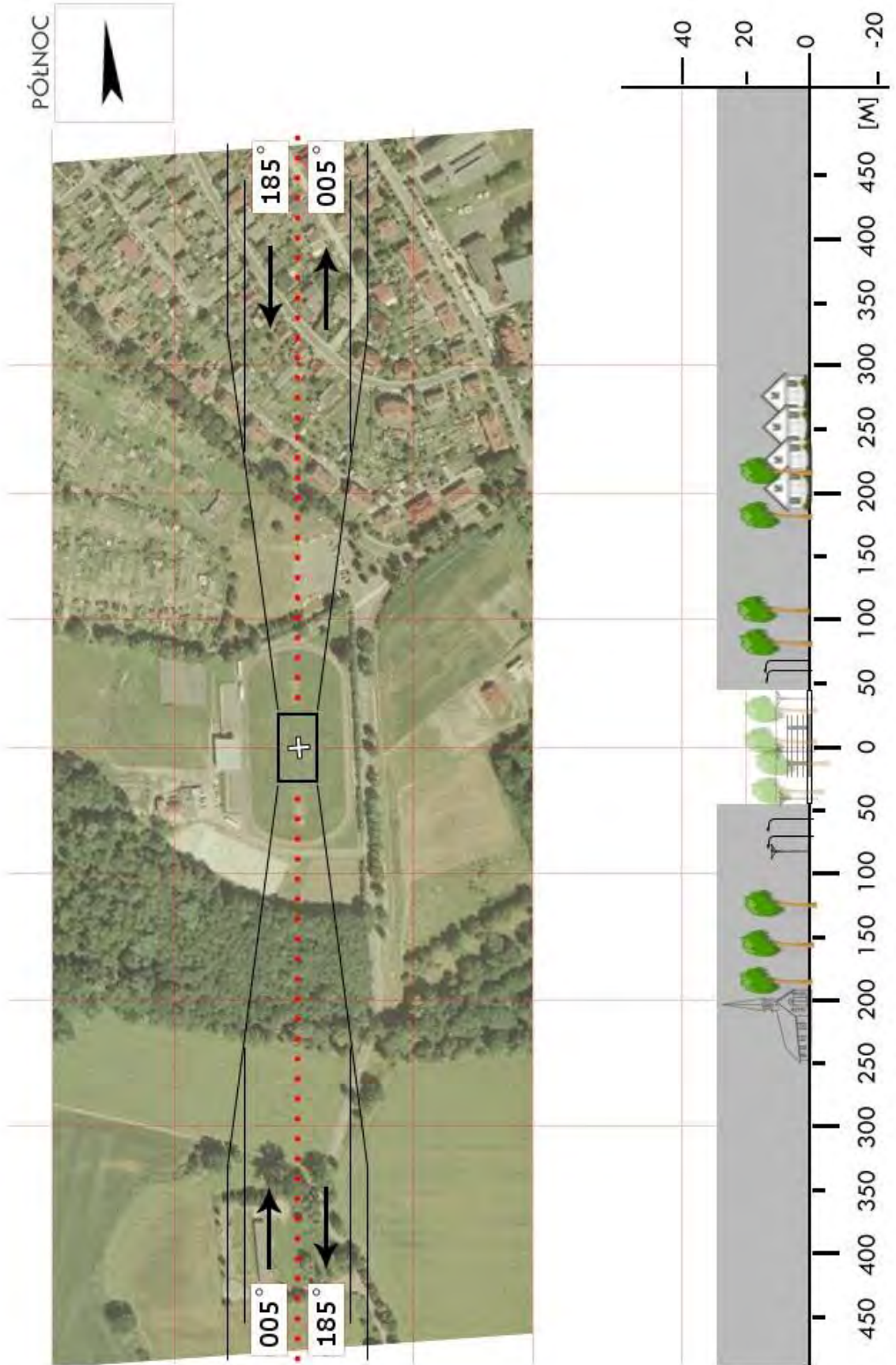


ONY 05	Nysa / stadion		Współrzędne geograficzne		50° 28,35' N 017° 20,48' E
	gm. Nysa				
	pow. nyski		Wzniesienie nad poziom morza		616 ft
	woj. opolskie				
Stopień trudności		Wariant IIb			
Główny kierunek podejścia		345° / 165°		Światła podejścia	
Główny kierunek startu		165° / 345°		brak	
		FATO		TLOF	
Wymiary		25 x 95 m		10 x 10 m	
Rodzaj nawierzchni		trawa		trawa	
Oznakowanie		brak		brak	
Oświetlenie		brak		brak	
Oświetlenie przeszkód		brak			
Wskaźnik kierunku wiatru		brak			
Minimalne warunki atmosferyczne do startu i lądowania		Dzień		Noc	
		Widzialność	1500 m	Widzialność	3000 m
		Pułap chmur	500 ft	Podstawa chmur	1200 ft
Stale przeszkody: Na podejściu z kursem 345° wieża h=20m w odl. 135m N: drzewa h=12-14m w odl. 65m S: drzewa h=10-14m w odl. 83m					
Ograniczenia lokalne: brak			Procedury specjalne: Lądowanie w nocy przy asyście straży pożarnej Cat. A		
Administrator terenu		Nyski Ośrodek Rekreacji, tel. 77 433 5857			
Łączność radiotelefoniczna		169,000 MHz (kanał 39); 149,900 (kanał U02)			
Pomoc medyczna, nr tel.		PR w Nysie, tel. 77 408 7970			
Straż Pożarna, nr tel.		KP PSP w Nysie, tel. 77 409 0803			
Policja, nr tel.		KP Policji w Nysie, tel. 77 409 0903			
Służba ruchu lotniczego		Poznań INFO 126,300 MHz; tel. 22 574 7385			
Osłona meteorologiczna		IMGW Wrocław, tel. 71 320 0152			
Zabezpieczenie terenu: Załoga HEMS, Straż Pożarna					

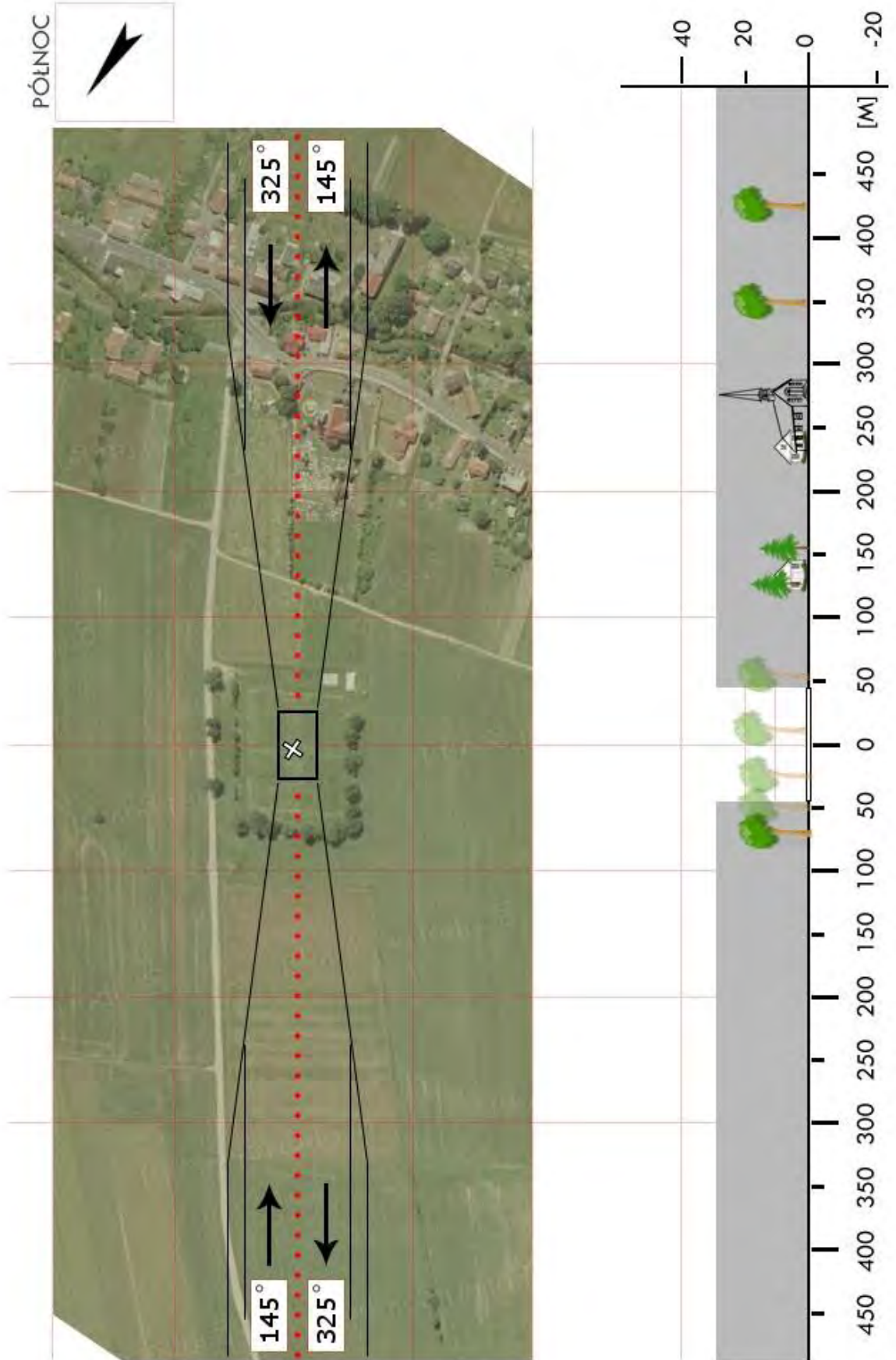
PÓŁNOC



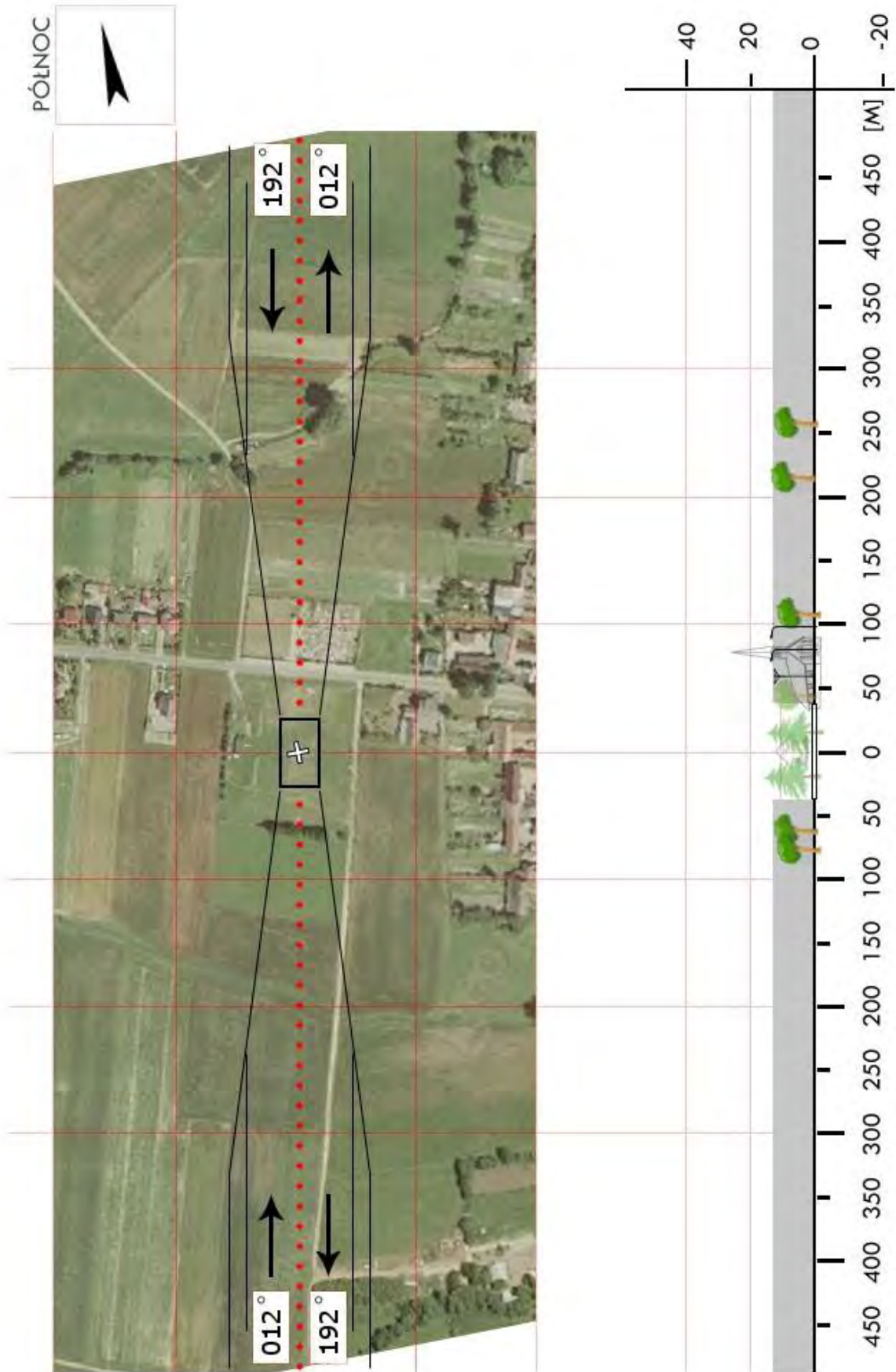
ONY 06	Otmuchów / boisko		Współrzędne geograficzne		50° 28,02' N 017° 09,93' E
	gm. Otmuchów		Wzniesienie nad poziom morza		662 ft
	pow. nyski woj. opolskie				
Stopień trudności		Wariant IIb			
Główny kierunek podejścia		185° / 005°		Światła podejścia	
Główny kierunek startu		005° / 185°		brak	
		FATO		TLOF	
Wymiary		25 x 95 m		10 x 10 m	
Rodzaj nawierzchni		trawa		trawa	
Oznakowanie		brak		brak	
Oświetlenie		brak		brak	
Oświetlenie przeszkód		brak			
Wskaźnik kierunku wiatru		brak			
Minimalne warunki atmosferyczne do startu i lądowania		Dzień		Noc	
		Widzialność		Widzialność	
		Pułap chmur		Podstawa chmur	
		1500 m		3000 m	
		500 ft		1200 ft	
Stale przeszkody: Kier 185: lampy o wys. 12m na granicy boiska, drzewa o wys. 20–25m w odl. ok. 70m; Kier 275: trybuna o wys. 10m na granicy boiska; Kier 005: lampy h=12m na granicy boiska, drzewa h=20–25m w odl. ok. 25m, zabudowa miejska w odl. 30m; Kier 095: linia energetyczna niskiego napięcia w odl. 10m od boiska, drzewa o wys. ok. 15m w odl. 20m.					
Ograniczenia lokalne: brak			Procedury specjalne: Lądowanie w nocy przy asyście straży pożarnej Cat. A		
Administrator terenu		UM Otmuchów, tel. 77 431 5016			
Łączność radiotelefoniczna		169,000 MHz (kanał 39); 149,900 (kanał U02)			
Pomoc medyczna, nr tel.		PR Nysa, tel. 77 408 7865			
Straż Pożarna, nr tel.		PSP Nysa, tel. 77 409 0803			
Policja, nr tel.		Policja Nysa, tel. 77 409 0902			
Służba ruchu lotniczego		Poznań INFO 126,300 MHz; tel. 61 896 7385			
Osłona meteorologiczna		IMGW Poznań, tel. 61 868 1791			
Zabezpieczenie terenu: Załoga HEMS, Straż Pożarna					



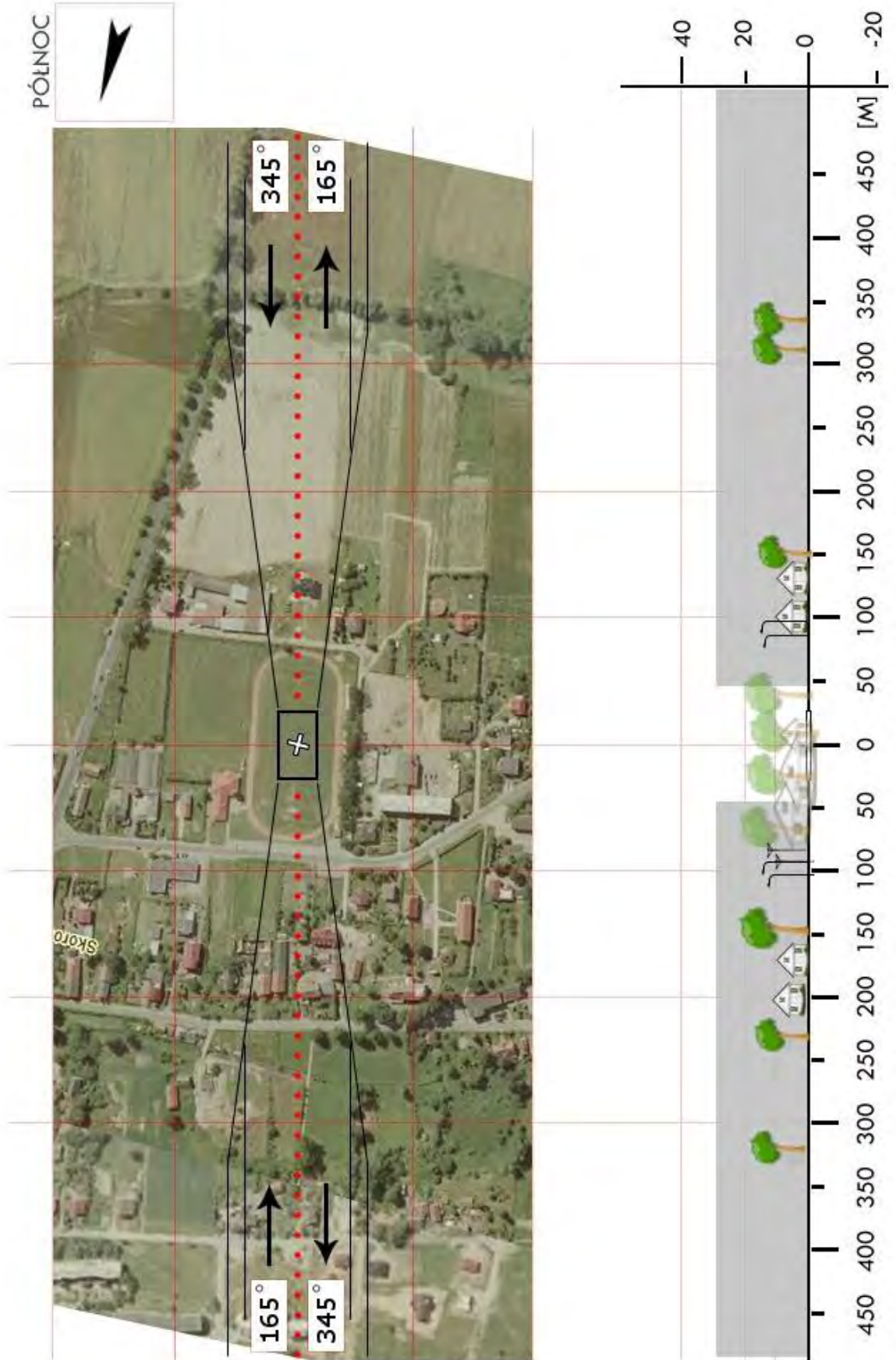
ONY 07	Kamienica / boisko		Współrzędne geograficzne		50° 27,12' N 016° 56,95' E
	gm. Paczków		Wzniesienie nad poziom morza		879 ft
	pow. nyski woj. opolskie				
Stopień trudności		Wariant IIb			
Główny kierunek podejścia		325° / 145°		Światła podejścia	
Główny kierunek startu		145° / 325°		brak	
		FATO		TLOF	
Wymiary		25 x 95 m		10 x 10 m	
Rodzaj nawierzchni		trawa		trawa	
Oznakowanie		brak		brak	
Oświetlenie		brak		brak	
Oświetlenie przeszkód		brak			
Wskaźnik kierunku wiatru		brak			
Minimalne warunki atmosferyczne do startu i lądowania		Dzień		Noc	
		Widzialność	1500 m	Widzialność	3000 m
		Pułap chmur	500 ft	Podstawa chmur	1200 ft
Stałe przeszkody: Kier 145: siatka ochronna boiska o wys. ok. 5m, wieża kościoła o wys. ok. 30m w odl. 220m; Kier 235: drzewa o wys. ok. 20m w odl. 15m od boiska; Kier 325: drzewa o wys. ok. 20m w odl. 15m od boiska; Kier 055: drzewa o wys. ok. 20m w odl. 15m od boiska.					
Ograniczenia lokalne: Granica państwowa w odl. 2km Uwaga! w kierunku zachodnim i południowym wzniesienia do 800m npm w promieniu ok. 5km.			Procedury specjalne: Lądowanie w nocy przy asyście straży pożarnej Cat. A		
Administrator terenu		UM Paczków, tel. 77 431 6791			
Łączność radiotelefoniczna		169,000 MHz (kanał 39); 149,900 (kanał U02)			
Pomoc medyczna, nr tel.		PR Nysa, tel. 77 408 7865			
Straż Pożarna, nr tel.		PSP Nysa, tel. 77 409 0803			
Policja, nr tel.		Policja Nysa, tel. 77 409 0902			
Służba ruchu lotniczego		Poznań INFO 126,300 MHz; tel. 61 896 7385			
Osłona meteorologiczna		IMGW Poznań, tel. 61 868 1791			
Zabezpieczenie terenu: Załoga HEMS, Straż Pożarna					



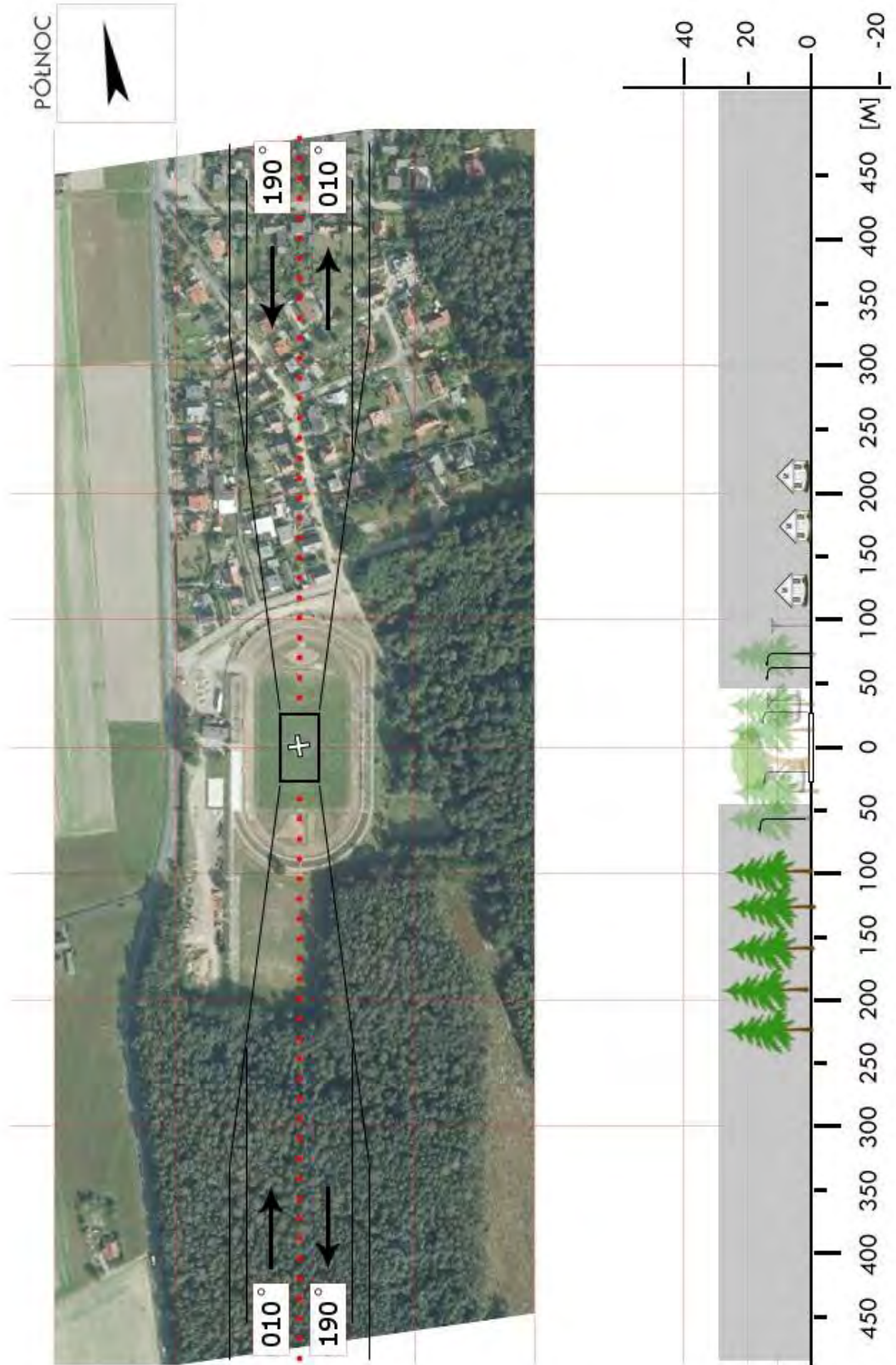
ONY 08	Prusinowice / boisko		Współrzędne geograficzne		50° 32,23' N 017° 24,12' E	
	gm. Pakosławice		Wzniesienie nad poziom morza		584 ft	
	pow. nyski woj. opolskie					
Stopień trudności			Wariant IIa			
Główny kierunek podejścia			192° / 012°		Światła podejścia	
Główny kierunek startu			012° / 192°		brak	
			FATO		TLOF	
Wymiary			25 x 95 m		15 x 15 m	
Rodzaj nawierzchni			trawa		trawa	
Oznakowanie			brak		brak	
Oświetlenie			brak		brak	
Oświetlenie przeszkód			brak			
Wskaźnik kierunku wiatru			brak			
Minimalne warunki atmosferyczne do startu i lądowania			Dzień		Noc	
			Widzialność		3000 m	
			Pułap chmur		1200 ft	
Stale przeszkody: S: drzewa o wys 12–15m w odl. 20m od boiska; W: budynek o wys. ok. 3m na skraju boiska; N: siatka ochronna h=6m, linia energ. z oświetlaniem ulicznym h=12m w odl. 15m od boiska; E: zabudowa wiejska w odl. 40m od boiska, wieża kościoła w odl. ok. 200m.						
Ograniczenia lokalne: brak			Procedury specjalne: Lądowanie w nocy przy asyście straży pożarnej Cat. A			
Administrator terenu			UG Pakosławice, tel. 77 431 7614			
Łączność radiotelefoniczna			169,000 MHz (kanał 39); 149,900 (kanał U02)			
Pomoc medyczna, nr tel.			PR Nysa, tel. 77 408 7865			
Straż Pożarna, nr tel.			PSP Nysa, tel. 77 409 0803			
Policja, nr tel.			Policja Nysa, tel. 77 409 0902			
Służba ruchu lotniczego			Poznań INFO 126,300 MHz; tel. 61 896 7385			
Osłona meteorologiczna			IMGW Poznań, tel. 61 868 1791			
Zabezpieczenie terenu: Załoga HEMS, Straż Pożarna						



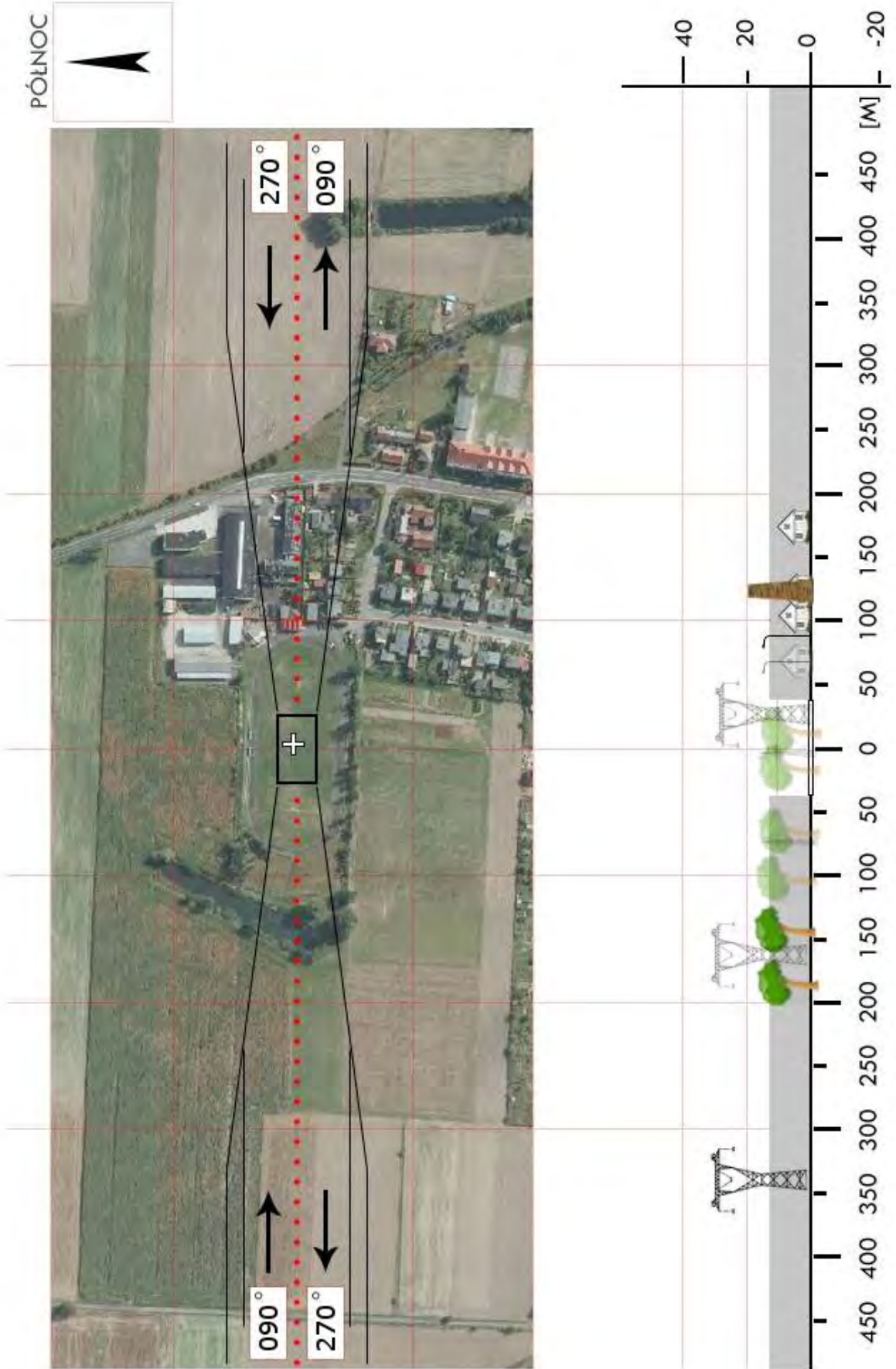
ONY 09	Skoroszyce / boisko		Współrzędne geograficzne	50° 35,68' N 017° 22,80' E	
	gm. Skoroszyce				
	pow. nyski woj. opolskie		Wzniesienie nad poziom morza	610 ft	
Stopień trudności		Wariant IIb			
Główny kierunek podejścia		345° / 165°	Światła podejścia		
Główny kierunek startu		165° / 345°	brak		
		FATO	TLOF		
Wymiary		25 x 95 m	15 x 15 m		
Rodzaj nawierzchni		trawa	trawa		
Oznakowanie		brak	brak		
Oświetlenie		brak	brak		
Oświetlenie przeszkód		brak			
Wskaźnik kierunku wiatru		brak			
Minimalne warunki atmosferyczne do startu i lądowania			Dzień	Noc	
		Widzialność	1500 m	Widzialność	3000 m
		Pułap chmur	500 ft	Podstawa chmur	1200 ft
Stale przeszkody: N: siatka zabezp. h=8m, drzewa h=15–20m w odl. 50–70m, zabudowa parterowa, latarnie w odl. 75m; E: budynek klubu sportowego h=15m na skraju boiska, maszt o wys. ok. 12m na skraju boiska; S: siatka zabezp. h=8m, drzewo h=20m w odl. 20m, zabudowania, lampy i linia energ. w odl. 30–50m; W: drzewa o wys. ok. 20m na granicy boiska, hala sportowa h=15m i blok mieszk. w odl. ok. 20m.					
Ograniczenia lokalne: brak		Procedury specjalne: Lądowanie w nocy przy asyście straży pożarnej Cat. A			
Administrator terenu		UG Skoroszyce, tel. 77 431 8082			
Łączność radiotelefoniczna		169,000 MHz (kanał 39); 149,900 (kanał U02)			
Pomoc medyczna, nr tel.		PR Nysa, tel. 77 408 7865			
Straż Pożarna, nr tel.		PSP Nysa, tel. 77 409 0803			
Policja, nr tel.		Policja Nysa, tel. 77 409 0902			
Służba ruchu lotniczego		Poznań INFO 126,300 MHz; tel. 61 896 7385			
Osłona meteorologiczna		IMGW Poznań, tel. 61 868 1791			
Zabezpieczenie terenu: Załoga HEMS, Straż Pożarna					



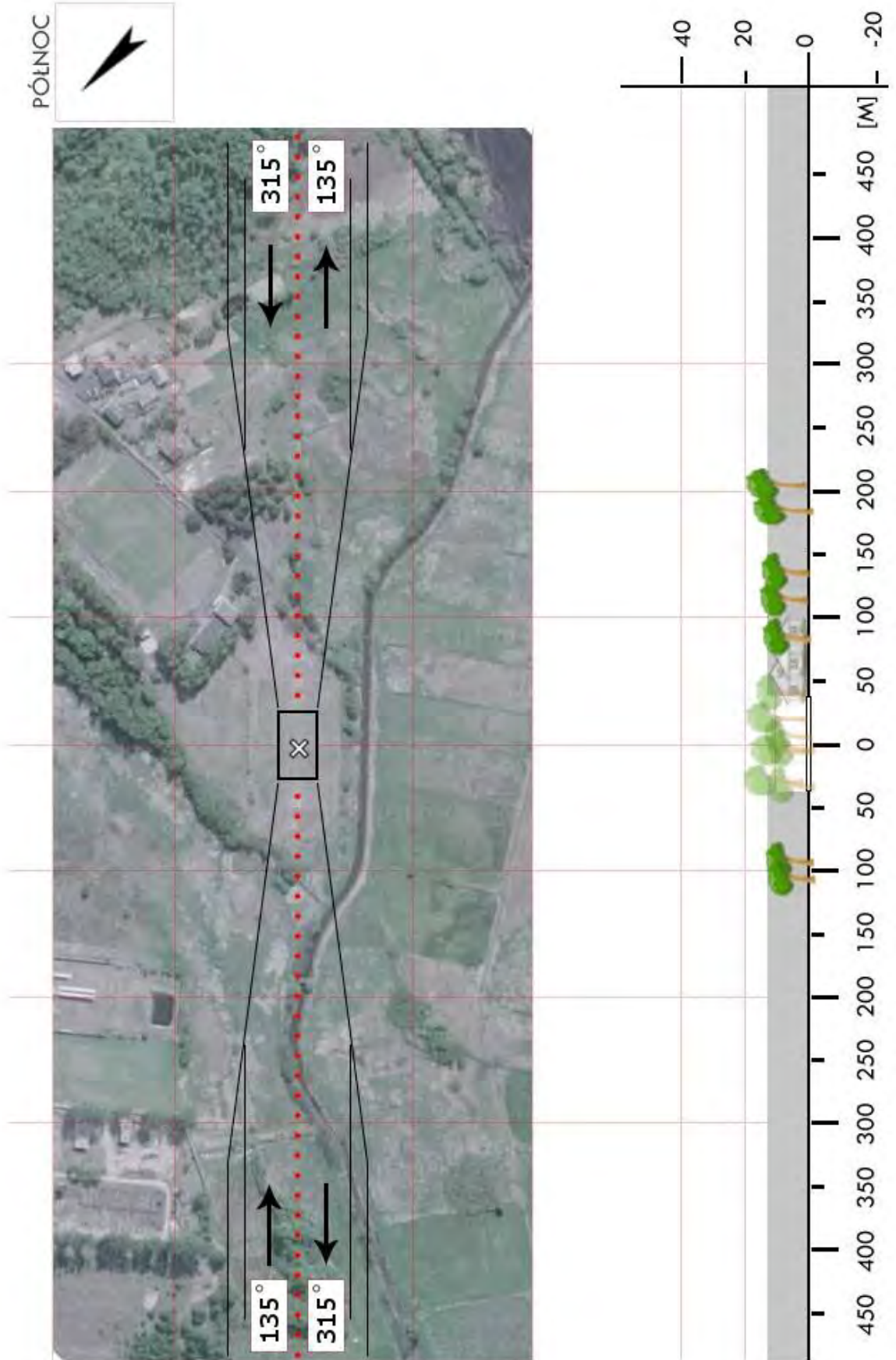
OOL 01	Dobrodzień / boisko		Współrzędne geograficzne	50° 42,72' N	
	gm. Dobrodzień			018° 26,85' E	
	pow. oleski		Wzniesienie nad poziom morza	757 ft	
	woj. opolskie				
Stopień trudności		Wariant IIb			
Główny kierunek podejścia		190° / 010°	Światła podejścia		
Główny kierunek startu		010° / 190°	brak		
		FATO	TLOF		
Wymiary		25 x 95 m	15 x 15 m		
Rodzaj nawierzchni		trawa	trawa		
Oznakowanie		brak	brak		
Oświetlenie		brak	brak		
Oświetlenie przeszkód		brak			
Wskaźnik kierunku wiatru		brak			
Minimalne warunki atmosferyczne do startu i lądowania			Dzień	Noc	
		Widzialność	1500 m	Widzialność	3000 m
		Pułap chmur	500 ft	Podstawa chmur	1200 ft
Stale przeszkody:					
Kier. 190: dwie latarnie o wys. ok. 12m na skraju boiska, las w odl. 45m;					
Kier. 280: maszty flagowe h=10m na skraju boiska, linia energ. h=10m w odl. 15m od boiska, budynki klubu sportowego w odl. 15m, lampy uliczne w odl. ok. 20m, drzewa o wys. ok. 25m w odl. 20m;					
Kier. 010: lampy w odl. ok. 20m, zabudowa zwarta parterowa w odl. 30m;					
Kier. 100: las w odl. 20m od boiska.					
Ograniczenia lokalne:		Procedury specjalne:			
brak		Cat. A			
Administrator terenu		UM Dobrodzień, tel. 34 357 5100			
Łączność radiotelefoniczna		169,000 MHz (kanał 39); 149,900 (kanał U02)			
Pomoc medyczna, nr tel.		CPR Olesno, tel. 34 350 5320			
Straż Pożarna, nr tel.		PSP Olesno, tel. 34 350 9100, 34 350 9110			
Policja, nr tel.		Policja Olesno, tel. 34 350 4403			
Służba ruchu lotniczego		Poznań INFO 126,300 MHz; tel. 61 896 7385			
Osłona meteorologiczna		IMGW Poznań, tel. 61 868 1791			
Zabezpieczenie terenu:					
Straż Pożarna, załoga HEMS					



OOL 02	Gorzów Śląski / boisko		Współrzędne geograficzne		51° 02,02' N 018° 25,23' E
	gm. Gorzów Śląski		Wzniesienie nad poziom morza		633 ft
	pow. oleski woj. opolskie				
Stopień trudności		Wariant IIa			
Główny kierunek podejścia		270° / 090°		Światła podejścia	
Główny kierunek startu		090° / 270°		brak	
		FATO		TLOF	
Wymiary		25 x 95 m		15 x 15 m	
Rodzaj nawierzchni		trawa		trawa	
Oznakowanie		brak		brak	
Oświetlenie		brak		brak	
Oświetlenie przeszkód		brak			
Wskaźnik kierunku wiatru		brak			
Minimalne warunki atmosferyczne do startu i lądowania		Dzień		Noc	
		Widzialność		Widzialność	
		Pułap chmur		Podstawa chmur	
		1500 m		3000 m	
		500 ft		1200 ft	
Stale przeszkody: W: drzewa h=20m w odl. 40–70m od granicy boiska, linia WN przecina podejście w odl. 300–350m; N: trybuny (wiaty) o wys. 2,5m na skraju boiska; E: zabudowa zwarta o wys. do 15m, komin z cegły o wys. ok. 20m w odl. 80m; S: drzewa h=15m na granicy boiska, linia energ. średniego napięcia w odl. 30m i dalej.					
Ograniczenia lokalne: brak			Procedury specjalne: Cat. A		
Administrator terenu		UM Gorzów Śląski, tel. 34 359 4004			
Łączność radiotelefoniczna		169,000 MHz (kanał 39); 149,900 (kanał U02)			
Pomoc medyczna, nr tel.		CPR Olesno, tel. 34 350 5320			
Straż Pożarna, nr tel.		PSP Olesno, tel. 34 350 9100, 34 350 9110			
Policja, nr tel.		Policja Olesno, tel. 34 350 4403			
Służba ruchu lotniczego		Poznań INFO 126,300 MHz; tel. 61 896 7385			
Osłona meteorologiczna		IMGW Poznań, tel. 61 868 1791			
Zabezpieczenie terenu: Straż Pożarna, załoga HEMS					

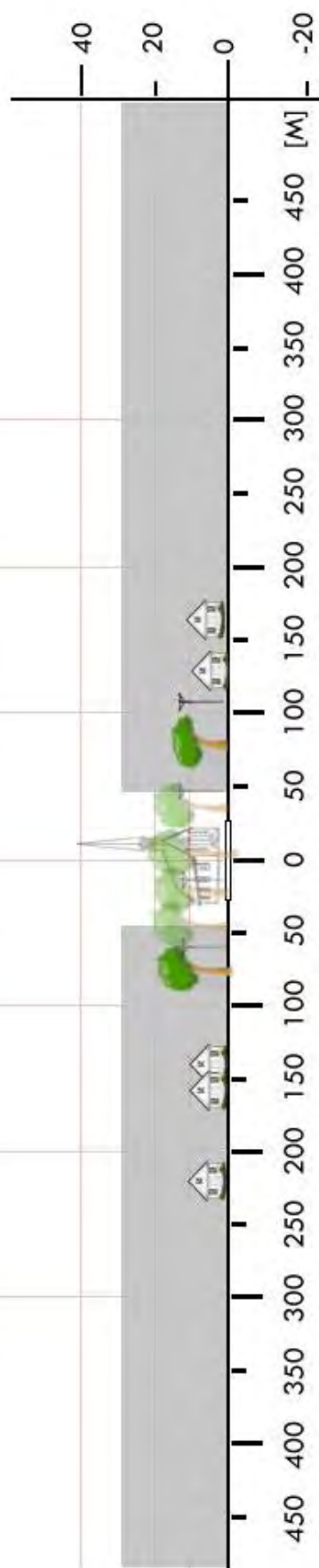


OOL 04	Praszka / boisko		Współrzędne geograficzne	51° 03,90' N	
	gm. Praszka			018° 26,58' E	
	pow. oleski		Wzniesienie nad poziom morza	616 ft	
woj. opolskie					
Stopień trudności		Wariant IIa			
Główny kierunek podejścia		315° / 135°	Światła podejścia		
Główny kierunek startu		135° / 315°	brak		
		FATO	TLOF		
Wymiary		25 x 95 m	15 x 15 m		
Rodzaj nawierzchni		trawa	trawa		
Oznakowanie		brak	brak		
Oświetlenie		brak	brak		
Oświetlenie przeszkód		brak			
Wskaźnik kierunku wiatru		brak			
Minimalne warunki atmosferyczne do startu i lądowania			Dzień	Noc	
		Widzialność	1500 m	Widzialność	3000 m
		Pułap chmur	500 ft	Podstawa chmur	1200 ft
Stale przeszkody: Kier 135: drzewa o wys. 15–20m w odl. 30–40m od boiska; Kier 225: kilka drzew na granicy boiska o wys. 10–15m; Kier 315: drzewa o wys. ok. 15–18m w odl. 35–55m; Kier 045: drzewa o wys. 20–25m w odl. 50–60m.					
Ograniczenia lokalne: brak		Procedury specjalne: Cat. A			
Administrator terenu		UM Praszka, tel. 34 359 1009			
Łączność radiotelefoniczna		169,000 MHz (kanał 39); 149,900 (kanał U02)			
Pomoc medyczna, nr tel.		CPR Olesno, tel. 34 350 5320			
Straż Pożarna, nr tel.		PSP Olesno, tel. 34 350 9100, 34 350 9110			
Policja, nr tel.		Policja Olesno, tel. 34 350 4403			
Służba ruchu lotniczego		Poznań INFO 126,300 MHz; tel. 61 896 7385			
Osłona meteorologiczna		IMGW Poznań, tel. 61 868 1791			
Zabezpieczenie terenu: Straż Pożarna, załoga HEMS					

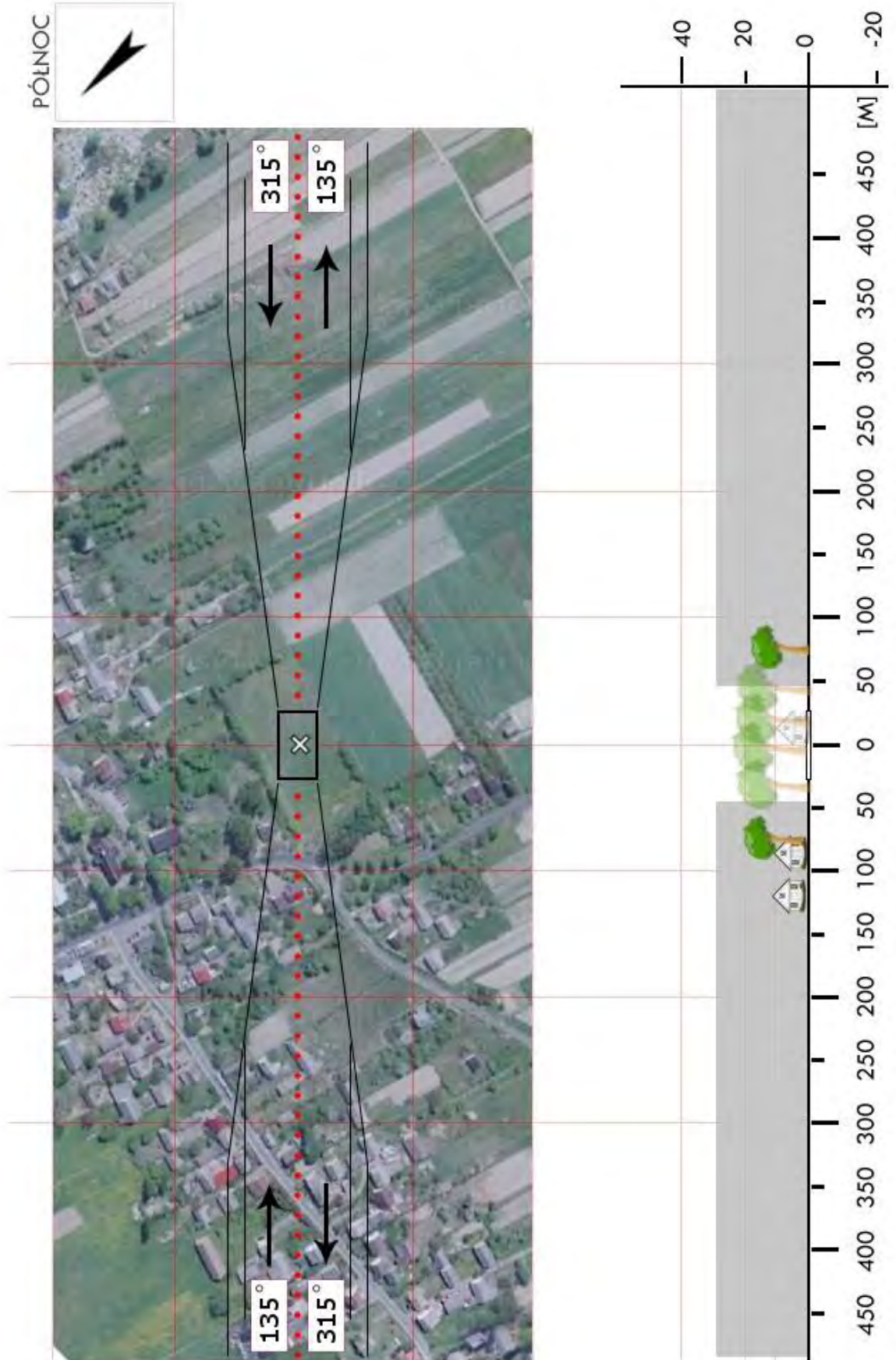


OOL 05	Radłów / boisko		Współrzędne geograficzne	50° 55,95' N	
	gm. Radłów			018° 32,02' E	
	pow. oleski		Wzniesienie nad poziom morza	839 ft	
woj. opolskie					
Stopień trudności		Wariant IIb			
Główny kierunek podejścia		275° / 095°	Światła podejścia		
Główny kierunek startu		095° / 275°	brak		
		FATO	TLOF		
Wymiary		25 x 95 m	15 x 15 m		
Rodzaj nawierzchni		trawa	trawa		
Oznakowanie		brak	brak		
Oświetlenie		brak	brak		
Oświetlenie przeszkód		brak			
Wskaźnik kierunku wiatru		brak			
Minimalne warunki atmosferyczne do startu i lądowania			Dzień	Noc	
		Widzialność	1500 m	Widzialność	3000 m
		Pułap chmur	500 ft	Podstawa chmur	1200 ft
Stale przeszkody: E: drzewo h=15m przy granicy boiska, budynek szkoły h=15m w odl. 40m od boiska; S: drzewa h=15–20m przy granicy boiska; W: drzewa h=15–20m przy granicy boiska; N: drzewa h=15–25m przy granicy boiska, linia energetyczna NN w odl. 30m, wieża kościoła o wys. ok. 25m w odl. 50m.					
Ograniczenia lokalne: brak		Procedury specjalne: Cat. A			
Administrator terenu		Urząd Gminy Radłów, tel. 34 359 9004			
Łączność radiotelefoniczna		169,000 MHz (kanał 39); 149,900 (kanał U02)			
Pomoc medyczna, nr tel.		CPR Olesno, tel. 34 350 5320			
Straż Pożarna, nr tel.		PSP Olesno, tel. 34 350 9100, 34 350 9110			
Policja, nr tel.		Policja Olesno, tel. 34 350 4403			
Służba ruchu lotniczego		Poznań INFO 126,300 MHz; tel. 61 896 7385			
Osłona meteorologiczna		IMGW Poznań, tel. 61 868 1791			
Zabezpieczenie terenu: Straż Pożarna, załoga HEMS					

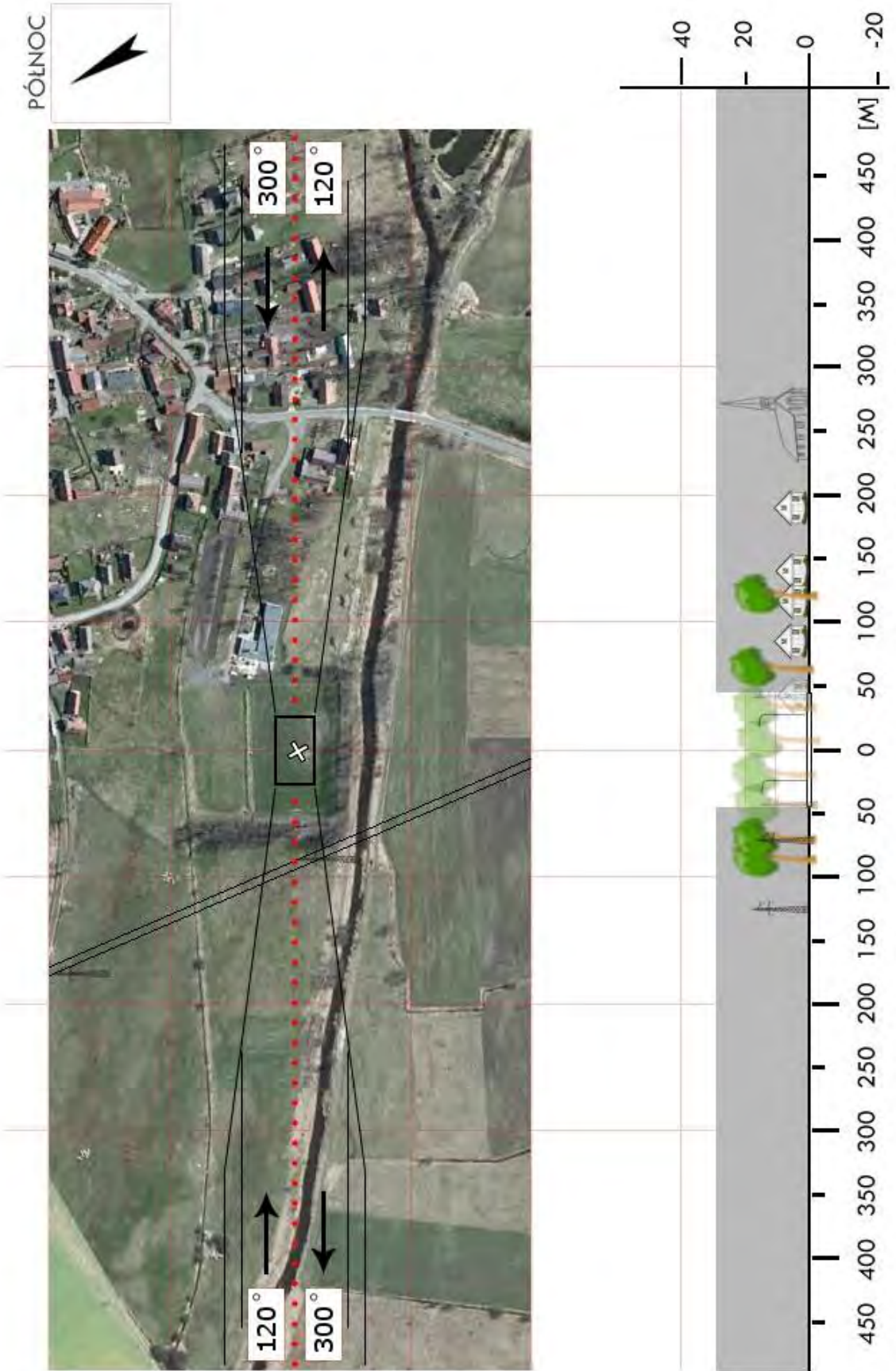
PÓLNOC



OOL 06	Żytniów / boisko		Współrzędne geograficzne		51° 00,77' N 018° 34,12' E
	gm. Rudniki		Wzniesienie nad poziom morza		764 ft
	pow. oleski woj. opolskie				
Stopień trudności		Wariant IIb			
Główny kierunek podejścia		135° / 315°		Światła podejścia	
Główny kierunek startu		315° / 135°		brak	
		FATO		TLOF	
Wymiary		25 x 95 m		15 x 15 m	
Rodzaj nawierzchni		trawa		trawa	
Oznakowanie		brak		brak	
Oświetlenie		brak		brak	
Oświetlenie przeszkód		brak			
Wskaźnik kierunku wiatru		brak			
Minimalne warunki atmosferyczne do startu i lądowania		Dzień		Noc	
		Widzialność		Widzialność	
		Pułap chmur		Podstawa chmur	
		1500 m		3000 m	
		500 ft		1200 ft	
Stale przeszkody: Kier. 315: drzewa o wys. 15–20m na skraju boiska; Kier. 045: drzewa o wys. 25–30m wzdłuż północnej granicy boiska; Kier. 135: w części lewej płaszczyzny podejścia drzewa o wys. ok. 15m, oś centralna bez przeszkód; Kier. 225: kilka krzaków o wys. ok. 10m na skraju boiska.					
Ograniczenia lokalne: brak			Procedury specjalne: Cat. A		
Administrator terenu		UG Rudniki, tel. 34 359 5072			
Łączność radiotelefoniczna		169,000 MHz (kanał 39); 149,900 (kanał U02)			
Pomoc medyczna, nr tel.		CPR Olesno, tel. 34 350 5320			
Straż Pożarna, nr tel.		PSP Olesno, tel. 34 350 9100, 34 350 9110			
Policja, nr tel.		Policja Olesno, tel. 34 350 4403			
Służba ruchu lotniczego		Poznań INFO 126,300 MHz; tel. 61 896 7385			
Osłona meteorologiczna		IMGW Poznań, tel. 61 868 1791			
Zabezpieczenie terenu: Straż Pożarna, załoga HEMS					



OPO 01	Chrzastowice / boisko		Współrzędne geograficzne		50° 39,82' N 018° 03,72' E
	gm. Chrzastowice		Wzniesienie nad poziom morza		531 ft
	pow. opolski				
	woj. opolskie				
Stopień trudności		Wariant IIb			
Główny kierunek podejścia		300° / 120°		Światła podejścia	
Główny kierunek startu		120° / 300°		brak	
		FATO		TLOF	
Wymiary		25 x 95 m		10 x 10 m	
Rodzaj nawierzchni		trawa		trawa	
Oznakowanie		brak		brak	
Oświetlenie		brak		brak	
Oświetlenie przeszkód		brak			
Wskaźnik kierunku wiatru		brak			
Minimalne warunki atmosferyczne do startu i lądowania		Dzień		Noc	
		Widzialność		Widzialność	
		Pułap chmur		Podstawa chmur	
		1500 m		3000 m	
		500 ft		1200 ft	
Stale przeszkody:					
Kier 300: drzewa o wys. ok. 25m w odl. 30m od boiska, linia średniego napięcia w odl. 40–80m;					
Kier 030: lampy na skraju boiska, drzewa o wys. ok. 15m w odl. 50m;					
Kier 070: wieża kościelna o wys. ok. 30m w odl. 350m;					
Kier 120: drzewa o wys. ok 25m na granicy boiska, grupa drzew o wys. 20–25m w odl. 60–80m.					
Kier 210: lampy na granicy boiska, drzewa o wys. ok. 25–30m. w odl. 15m.					
Ograniczenia lokalne: brak			Procedury specjalne: Lądowanie w nocy przy asyście straży pożarnej Cat. A		
Administrator terenu		UG Chrzastowice, tel. 77 421 9696			
Łączność radiotelefoniczna		169,000 MHz (kanał 39); 149,900 (kanał U02)			
Pomoc medyczna, nr tel.		Opolskie Centrum Ratownictwa Medycznego, tel. 77 441 36 39			
Straż Pożarna, nr tel.		PSP Opole, tel. 77 420 7060			
Policja, nr tel.		Policja Opole, tel. 77 427 1900			
Służba ruchu lotniczego		Poznań INFO 126,300 MHz, tel. 61 896 7385			
Osłona meteorologiczna		IMGW Poznań, tel. 61 868 1791			
Zabezpieczenie terenu: Straż Pożarna, załoga HEMS					



PÓLNOC




OPO 2A	Dąbrowa / boisko		Współrzędne geograficzne		50° 41,38' N 017° 45,23' E
	gm. Dąbrowa		Wzniesienie nad poziom morza		528 ft
	pow. opolski woj. opolskie				
Stopień trudności		Wariant IIb			
Główny kierunek podejścia		220° / 040°		Światła podejścia	
Główny kierunek startu		040° / 220°		brak	
		FATO		TLOF	
Wymiary		25 x 95 m		10 x 10 m	
Rodzaj nawierzchni		trawa		trawa	
Oznakowanie		brak		brak	
Oświetlenie		brak		brak	
Oświetlenie przeszkód		brak			
Wskaźnik kierunku wiatru		brak			
Minimalne warunki atmosferyczne do startu i lądowania		Dzień		Noc	
		Widzialność	1500 m	Widzialność	3000 m
		Pułap chmur	500 ft	Podstawa chmur	1200 ft
Stale przeszkody: Kier 220: drzewa o wys. 28m w odl. 15m od boiska; Kier 310: lampa na granicy boiska, drzewa o wys. 15–20m w odl. 15m; Kier 040: drzewo o wys. 28m w odl. 15m od boiska, budynek trzykondygnacyjny w odl. 55m; Kier 130: drzewa o wys. do 30m w odl. 15m.					
Ograniczenia lokalne: brak			Procedury specjalne: Lądowanie w nocy przy asyście straży pożarnej Cat. A		
Administrator terenu		UG Dąbrowa, tel. 77 464 1010			
Łączność radiotelefoniczna		169,000 MHz (kanał 39); 149,900 (kanał U02)			
Pomoc medyczna, nr tel.		Opolskie Centrum Ratownictwa Medycznego, tel. 77 441 36 39			
Straż Pożarna, nr tel.		PSP Opole, tel. 77 420 7060			
Policja, nr tel.		Policja Opole, tel. 77 427 1900			
Służba ruchu lotniczego		Poznań INFO 126,300 MHz; tel. 61 896 7385			
Osłona meteorologiczna		IMGW Poznań, tel. 61 868 1791			
Zabezpieczenie terenu: Załoga HEMS, Straż Pożarna					



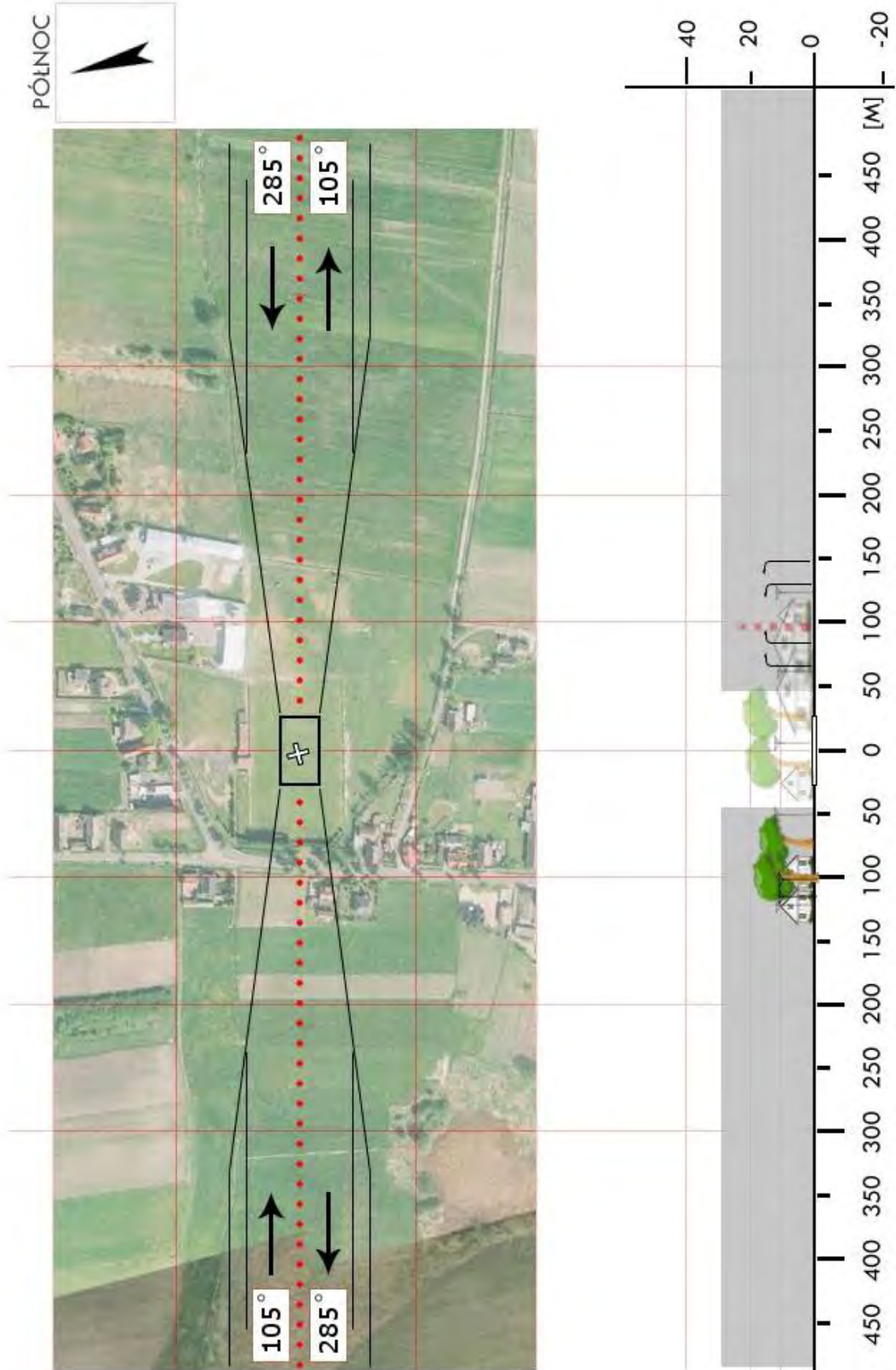
OPO 2B	Karczów / boisko		Współrzędne geograficzne		50° 42,60' N 017° 47,77' E
	gm. Dąbrowa		Wzniesienie nad poziom morza		495 ft
	pow. opolski woj. opolskie				
Stopień trudności		I			
Główny kierunek podejścia		235° / 055°		Światła podejścia	
Główny kierunek startu		055° / 235°		brak	
		FATO		TLOF	
Wymiary		25 x 95 m		10 x 10 m	
Rodzaj nawierzchni		trawa		trawa	
Oznakowanie		brak		brak	
Oświetlenie		brak		brak	
Oświetlenie przeszkód		brak			
Wskaźnik kierunku wiatru		brak			
Minimalne warunki atmosferyczne do startu i lądowania		Dzień		Noc	
		Widzialność		Widzialność	
		Pułap chmur		Podstawa chmur	
		1500 m		3000 m	
		500 ft		1200 ft	
Stale przeszkody: Kier 235: siatka ochronna boiska o wys. ok. 5m, grupa drzew o wys. 12–15m w odl. 130 m; Kier 325: trybuna o wys. ok. 1,5m na granicy boiska, linia energ. NN w odl. 20m (wzdłuż drogi); Kier 055: las w odl. ok. 400m; Kier 145: drzewka o wys. 3–5m na granicy boiska.					
Ograniczenia lokalne: brak			Procedury specjalne: Lądowanie w nocy przy asyście straży pożarnej		
Administrator terenu		UG Dąbrowa, tel. 77 464 1010			
Łączność radiotelefoniczna		169,000 MHz (kanał 39); 149,900 (kanał U02)			
Pomoc medyczna, nr tel.		Opolskie Centrum Ratownictwa Medycznego, tel. 77 441 36 39			
Straż Pożarna, nr tel.		PSP Opole, tel. 77 420 7060			
Policja, nr tel.		Policja Opole, tel. 77 427 1900			
Służba ruchu lotniczego		Poznań INFO 126,300 MHz; tel. 61 896 7385			
Osłona meteorologiczna		IMGW Poznań, tel. 61 868 1791			
Zabezpieczenie terenu: Załoga HEMS, Straż Pożarna					

OPO 2C	Prądy / boisko		Współrzędne geograficzne		50° 38,98' N 017° 43,13' E	
	gm. Dąbrowa		Wzniesienie nad poziom morza		567 ft	
	pow. opolski woj. opolskie					
Stopień trudności			Wariant IIa			
Główny kierunek podejścia			300° / 120°		Światła podejścia	
Główny kierunek startu			120° / 300°		brak	
			FATO		TLOF	
Wymiary			25 x 95 m		10 x 10 m	
Rodzaj nawierzchni			trawa		trawa	
Oznakowanie			brak		brak	
Oświetlenie			brak		brak	
Oświetlenie przeszkód			brak			
Wskaźnik kierunku wiatru			brak			
Minimalne warunki atmosferyczne do startu i lądowania			Dzień		Noc	
			Widzialność		3000 m	
			Pułap chmur		1200 ft	
Stale przeszkody:			<p>Kier 300: siatka ochronna o wys. ok. 5m, budynek h=6–7m w odl. 15m od boiska, dalej zabudowania; Kier 030: drzewa o wys. ok. 15m na granicy boiska, zabudowania w odl.30m; Kier 120: linia wysokiego napięcia o przebiegu wschód-zachód w odl. 200m; Kier 210: linia wysokiego napięcia o przebiegu wschód-zachód w odl. 300m.</p>			
Ograniczenia lokalne: brak			Procedury specjalne: Lądowanie w nocy przy asyście straży pożarnej <p style="text-align: center;">Cat. A</p>			
Administrator terenu			UG Dąbrowa, tel. 77 464 1010			
Łączność radiotelefoniczna			169,000 MHz (kanał 39); 149,900 (kanał U02)			
Pomoc medyczna, nr tel.			Opolskie Centrum Ratownictwa Medycznego, tel. 77 441 36 39			
Straż Pożarna, nr tel.			PSP Opole, tel. 77 420 7060			
Policja, nr tel.			Policja Opole, tel. 77 427 1900			
Służba ruchu lotniczego			Poznań INFO 126,300 MHz; tel. 61 896 7385			
Osłona meteorologiczna			IMGW Poznań, tel. 61 868 1791			
Zabezpieczenie terenu: Załoga HEMS, Straż Pożarna						

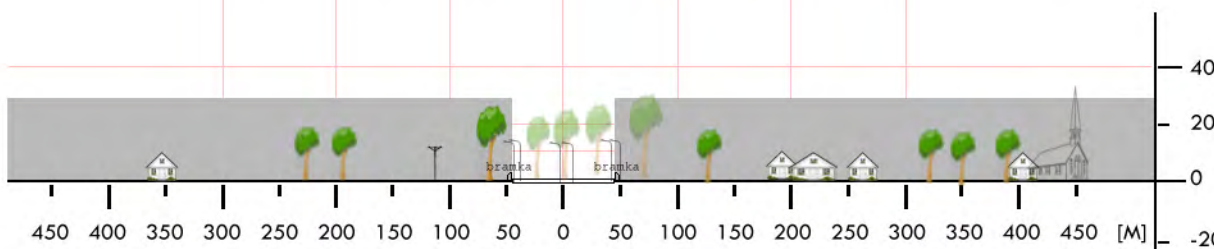
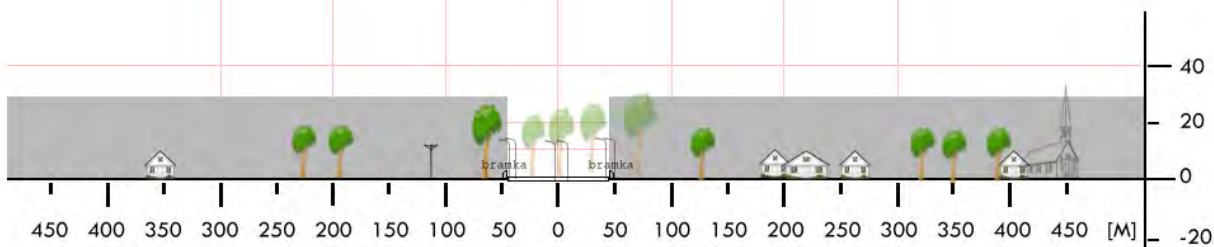
PÓLNOC



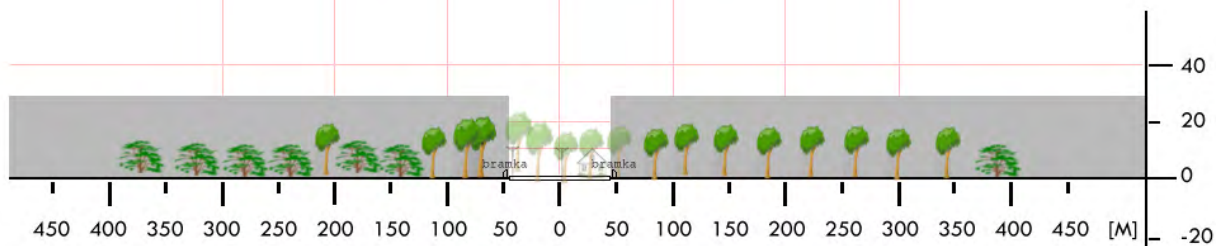
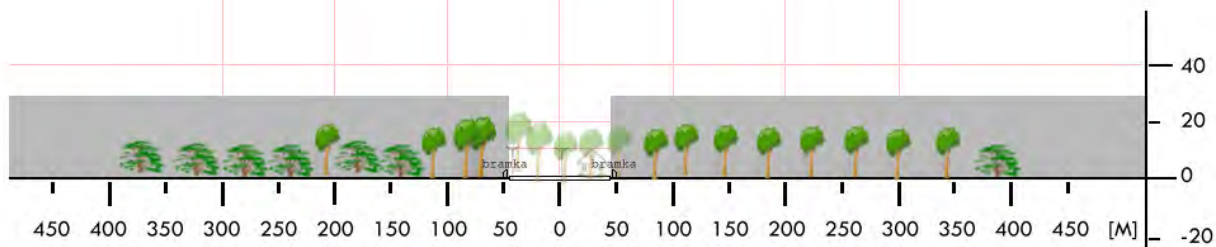
OPO 05	Łubniany / boisko		Współrzędne geograficzne	50° 47,45' N 018° 00,32' E	
	gm. Łubniany				
	pow. opolski		Wzniesienie nad poziom morza	544 ft	
	woj. opolskie				
Stopień trudności		Wariant IIb			
Główny kierunek podejścia		285° / 105°	Światła podejścia		
Główny kierunek startu		105° / 285°	brak		
		FATO	TLOF		
Wymiary		25 x 95 m	15 x 15 m		
Rodzaj nawierzchni		trawa	trawa		
Oznakowanie		brak	brak		
Oświetlenie		brak	brak		
Oświetlenie przeszkód		brak			
Wskaźnik kierunku wiatru		brak			
Minimalne warunki atmosferyczne do startu i lądowania			Dzień	Noc	
		Widzialność	1500 m	Widzialność	3000 m
		Pułap chmur	500 ft	Podstawa chmur	1200 ft
Stale przeszkody: E: lampy boiska ORLIK o wys. ok. 15m na granicy boiska; S: linia energ. NN w odl. 10–15m od boiska, drzewa h=15m w odl 15–40m; W: drzewa h=15m na granicy boiska, linia energ. NN w odl. 15m od boiska; N: budynek o wys. ok. 10m na granicy boiska, budynki fabryczne z kominem h=20m.					
Ograniczenia lokalne: brak		Procedury specjalne: Lądowanie w nocy przy asyście straży pożarnej Cat. A			
Administrator terenu		UG Łubniany, tel. 77 427 0533			
Łączność radiotelefoniczna		169,000 MHz (kanał 39); 149,900 (kanał U02)			
Pomoc medyczna, nr tel.		Opolskie Centrum Ratownictwa Medycznego, tel. 77 441 3639			
Straż Pożarna, nr tel.		PSP Opole, tel. 77 420 7060			
Policja, nr tel.		Policja Opole, tel. 77 427 1900			
Służba ruchu lotniczego		Poznań INFO 126,300 MHz; tel. 61 896 7385			
Osłona meteorologiczna		IMGW Poznań, tel. 61 868 1791			
Zabezpieczenie terenu: Załoga HEMS, Straż Pożarna					



OPO 06	Stare Budkowice / boisko		Współrzędne geograficzne		50° 51,62' N 018° 03,50' E
	gm. Murów		Wzniesienie nad poziom morza		563 ft
	pow. opolski				
	woj. opolskie				
Stopień trudności		Wariant IIb			
Główny kierunek podejścia		195° / 015°		Światła podejścia	
Główny kierunek startu		015° / 195°		brak	
		FATO		TLOF	
Wymiary		25 x 95 m		10 x 10 m	
Rodzaj nawierzchni		trawa		trawa	
Oznakowanie		brak		brak	
Oświetlenie		brak		brak	
Oświetlenie przeszkód		brak			
Wskaźnik kierunku wiatru		brak			
Minimalne warunki atmosferyczne do startu i lądowania		Dzień		Noc	
		Widzialność		Widzialność	
		Pułap chmur		Podstawa chmur	
		1500 m		3000 m	
		500 ft		1200 ft	
Stale przeszkody: Lampy o wys. ok. 15m wzdłuż boków boiska – 6 szt., po 3 z każdej strony; Drzewa o wys. 17-27m otaczają boisko z trzech stron (W, S, E) Drzewo h=31m na kier. 335° w odl. 85m					
Ograniczenia lokalne: brak			Procedury specjalne: Cat. A		
Administrator terenu		UG Murów, tel. 77 421 4034			
Łączność radiotelefoniczna		169,000 MHz (kanał 39); 149,900 (kanał U02)			
Pomoc medyczna, nr tel.		DM08-01 Opole, tel. 77 408 0930, 77 407 9074			
Straż Pożarna, nr tel.		PSP WSKR, tel. 77 420 7061			
Policja, nr tel.		KWP Oficer dyż., tel. 77 422 2356			
Służba ruchu lotniczego		ATC lub FIS dla danej przestrzeni lub obszaru			
Osłona meteorologiczna		BPM (IMGW) Kraków, tel. 12 639 8151, 503 112 150			
Zabezpieczenie terenu: Straż Pożarna, załoga HEMS Boisko nie zamykane					

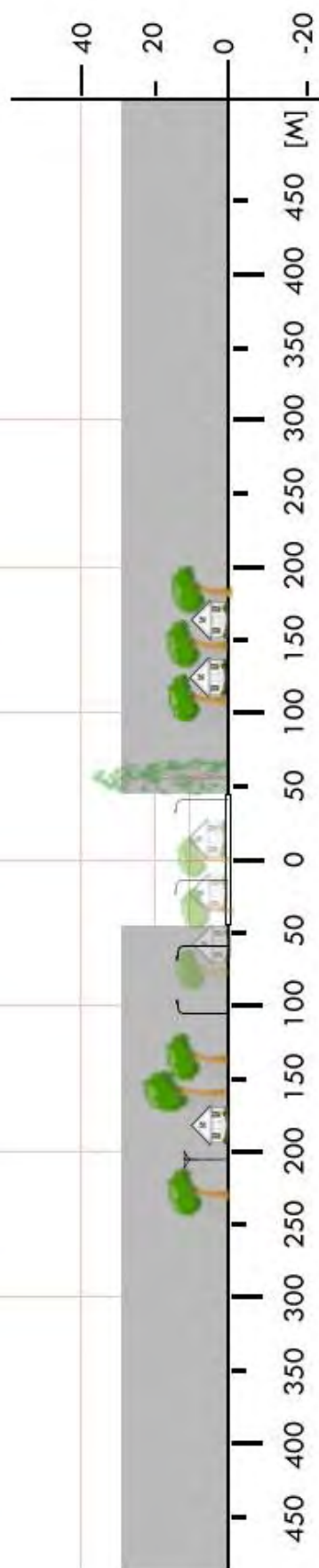


OPO 6a	Młodnik / boisko		Współrzędne geograficzne		50° 55,51' N 018° 02,26' E
	gm. Murów		Wzniesienie nad poziom morza		551 ft
	pow. opolski				
	woj. opolskie				
Stopień trudności		Wariant IIb			
Główny kierunek podejścia		270° / 090°		Światła podejścia	
Główny kierunek startu		090° / 270°		brak	
		FATO		TLOF	
Wymiary		25 x 95 m		10 x 10 m	
Rodzaj nawierzchni		trawa		trawa	
Oznakowanie		brak		brak	
Oświetlenie		brak		brak	
Oświetlenie przeszkód		brak			
Wskaźnik kierunku wiatru		brak			
Minimalne warunki atmosferyczne do startu i lądowania		Dzień		Noc	
		Widzialność		Widzialność	
		1500 m		3000 m	
		Pułap chmur		Podstawa chmur	
		500 ft		1200 ft	
Stale przeszkody: Drzewa h=22-24m na kier. 270° w odl. 75m. Drzewa h=20-28m na kier. 060-220° w odl. ok. 50-65m Drzewa o wys. około 19m na kier. 090° w odl. 83m i dalej Linia niskiego napięcia o wys. około 10m na kier. 315-050° w odl. 70m					
Ograniczenia lokalne: brak			Procedury specjalne: Cat. A		
Administrator terenu		UG Murów, tel. 77 421 4034			
Łączność radiotelefoniczna		169,000 MHz (kanał 39); 149,900 (kanał U02)			
Pomoc medyczna, nr tel.		DM08-01 Opole, tel. 77 408 09 30, 77 407 90 74			
Straż Pożarna, nr tel.		PSP WSKR, tel. 77 420 7061			
Policja, nr tel.		KWP Oficer dyż., tel. 77 422 2356			
Służba ruchu lotniczego		ATC lub FIS dla danej przestrzeni lub obszaru			
Osłona meteorologiczna		BPM (IMGW) Kraków, tel. 12 639 8151, 503 112 150			
Zabezpieczenie terenu: Straż Pożarna, załoga HEMS Boisko LZS Radomierowice w miejscowości Młodnik					

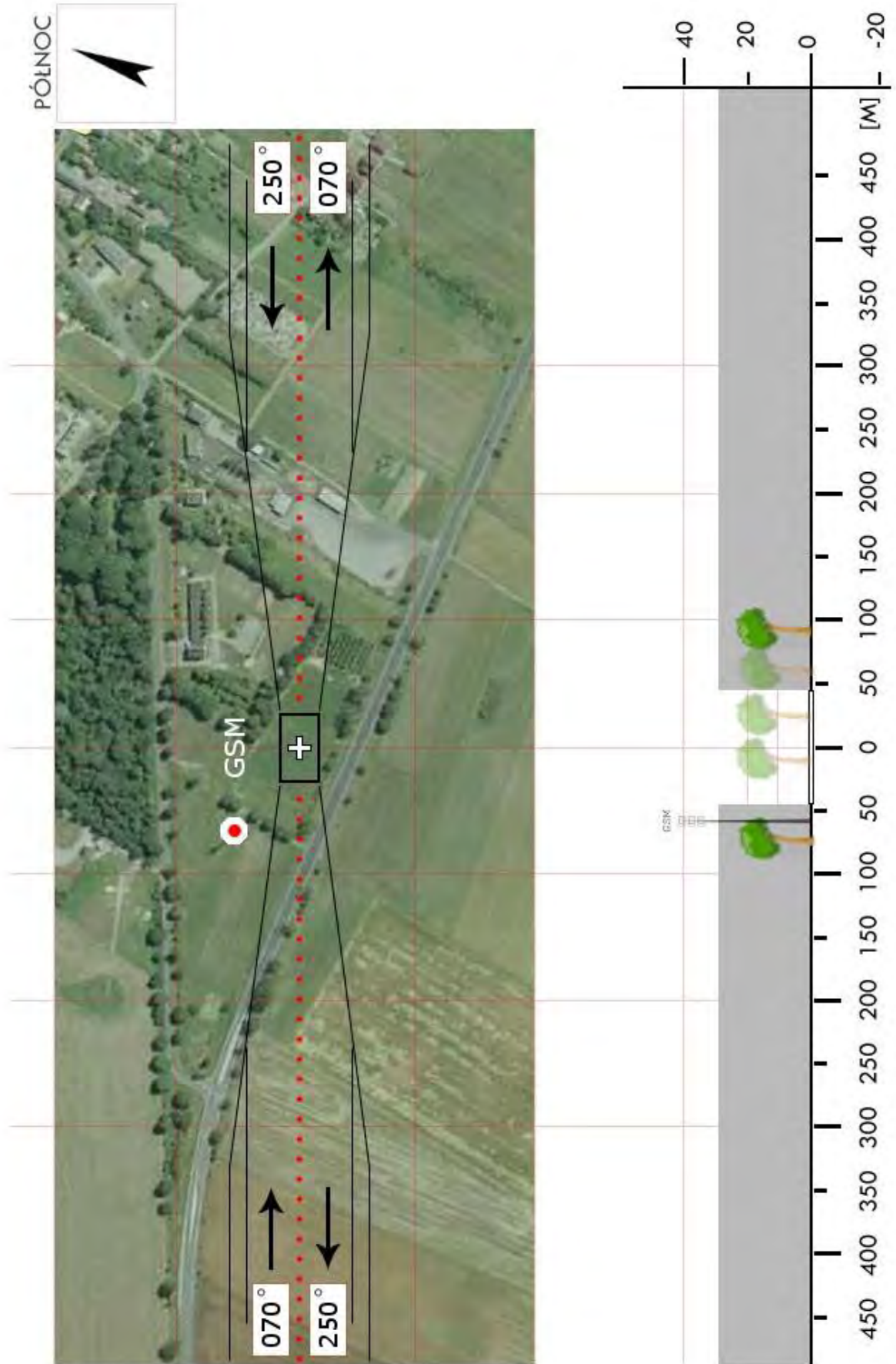


OPO 07	Niemodlin / stadion		Współrzędne geograficzne		50° 38,48' N 017° 38,21' E
	gm. Niemodlin		Wzniesienie nad poziom morza		533 ft
	pow. opolski woj. opolskie				
Stopień trudności		Wariant IIb			
Główny kierunek podejścia		335° / 155°		Światła podejścia	
Główny kierunek startu		155° / 335°		brak	
		FATO		TLOF	
Wymiary		25 x 95 m		10 x 10 m	
Rodzaj nawierzchni		trawa		trawa	
Oznakowanie		brak		brak	
Oświetlenie		brak		brak	
Oświetlenie przeszkód		brak			
Wskaźnik kierunku wiatru		brak			
Minimalne warunki atmosferyczne do startu i lądowania		Dzień		Noc	
		Widzialność		Widzialność	
		Pułap chmur		Podstawa chmur	
		1500 m		3000 m	
		500 ft		1200 ft	
Stale przeszkody: Drzewa o wys.15-20m kier 155° w odl. 50m; Lampy o wys. 10m kier 335° w odl. 50m (jedna bezpośrednio za bramką); Drzewa o wys. 25m kier 335° w odl. 110m.					
Ograniczenia lokalne: brak			Procedury specjalne: Cat. A		
Administrator terenu		UM Niemodlin, tel. 77 460 6295			
Łączność radiotelefoniczna		169,000 MHz (kanał 39); 149,900 (kanał U02)			
Pomoc medyczna, nr tel.		OCRM, tel. 77 423 1690			
Straż Pożarna, nr tel.		KP PSP w Opolu, tel. 77 400 2000			
Policja, nr tel.		KM Policji w Opolu, tel. 77 442 2545			
Służba ruchu lotniczego		Kraków INFO 119,275 MHz, tel. 12 639 7585			
Osłona meteorologiczna		IMGW Kraków 12 639 8151; 12 639 8111			
Zabezpieczenie terenu: Straż Pożarna, załoga HEMS					

PÓLNOC

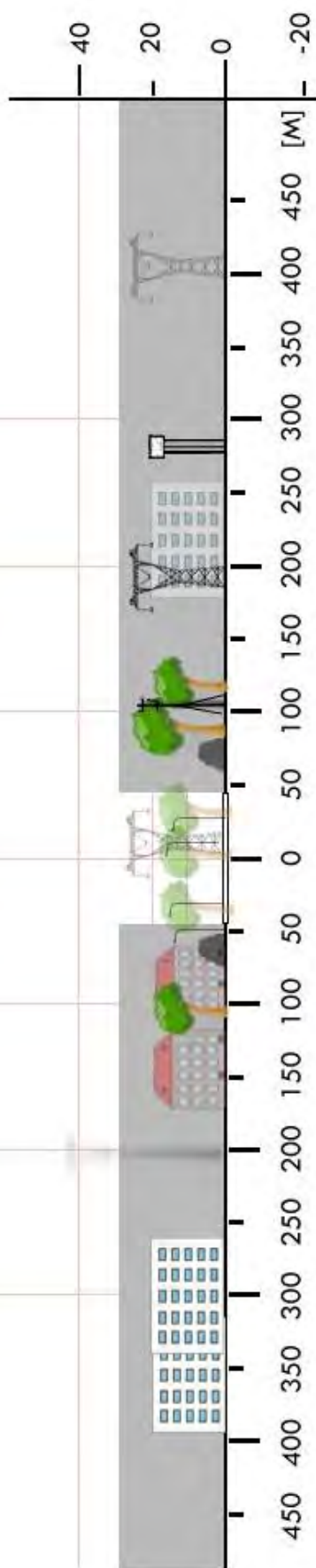
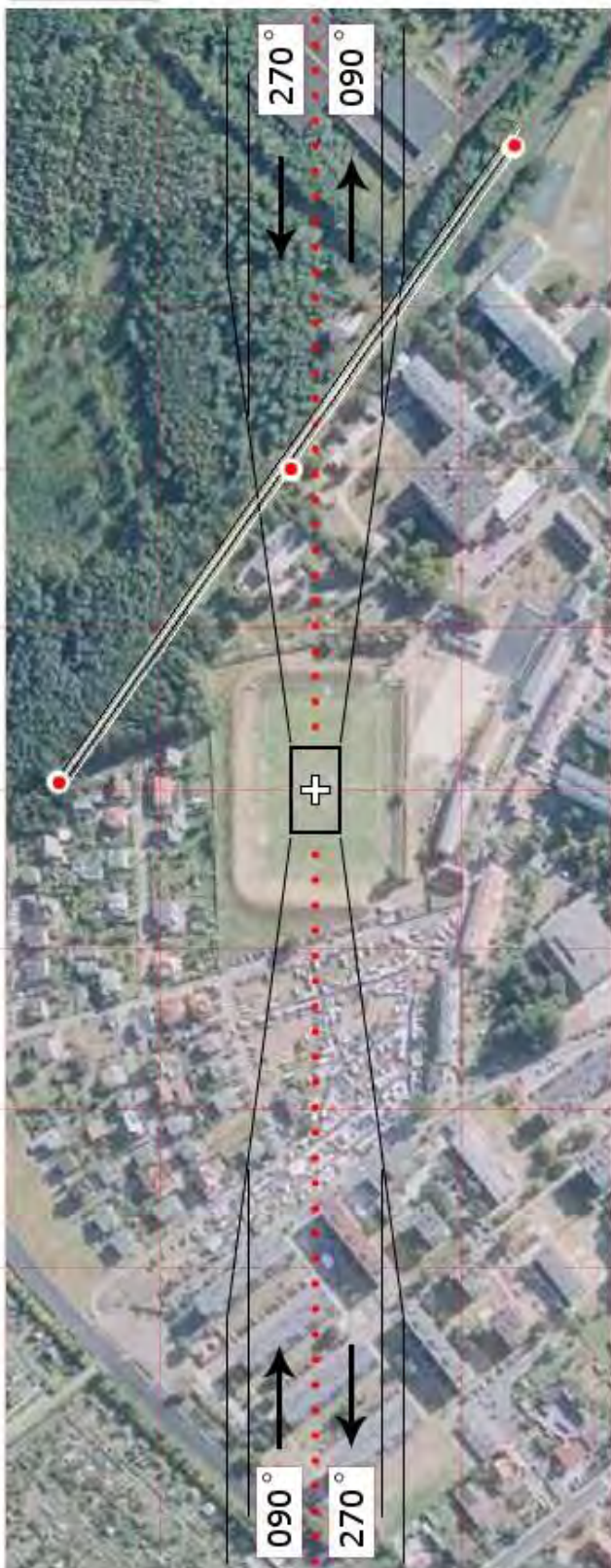


OPO 7C	Grabín / boisko		Współrzędne geograficzne	50° 35,68' N 017° 31,12' E	
	gm. Niemodlin				
	pow. opolski woj. opolskie		Wzniesienie nad poziom morza	656 ft	
Stopień trudności		Wariant IIb			
Główny kierunek podejścia		250° / 070°	Światła podejścia		
Główny kierunek startu		070° / 250°	brak		
		FATO	TLOF		
Wymiary		25 x 95 m	10 x 10 m		
Rodzaj nawierzchni		trawa	trawa		
Oznakowanie		brak	brak		
Oświetlenie		brak	brak		
Oświetlenie przeszkód		brak			
Wskaźnik kierunku wiatru		brak			
Minimalne warunki atmosferyczne do startu i lądowania			Dzień	Noc	
		Widzialność	1500 m	Widzialność	3000 m
		Pałap chmur	500 ft	Podstawa chmur	1200 ft
Stale przeszkody: Drzewa o wys. 25m kier 220-300° w odl. 50m Maszt GSM o wys. 38m kier 280° w odl 90m Drzewa o wys. 25m kier 070-120° w odl. 50m Siatka ochronna o wys. 8m i drzewa o wys. 15m kier 180-200° w odl. 30m					
Ograniczenia lokalne: brak		Procedury specjalne: Cat. A			
Administrator terenu		Elżbieta Kępa, tel. 77 420 5209			
Łączność radiotelefoniczna		169,000 MHz (kanał 39); 149,900 (kanał U02)			
Pomoc medyczna, nr tel.		OCRM, tel. 77 423 1690			
Straż Pożarna, nr tel.		KM PSP w Opolu, tel. 77 400 2000			
Policja, nr tel.		KM Policji w Opolu, tel. 77 442 2545			
Służba ruchu lotniczego		Kraków INFO 119,275 MHz, tel. 12 639 75 85			
Osłona meteorologiczna		IMGW Kraków, tel. 12 639 8151; 12 639 8111			
Zabezpieczenie terenu: Straż Pożarna, załoga HEMS					

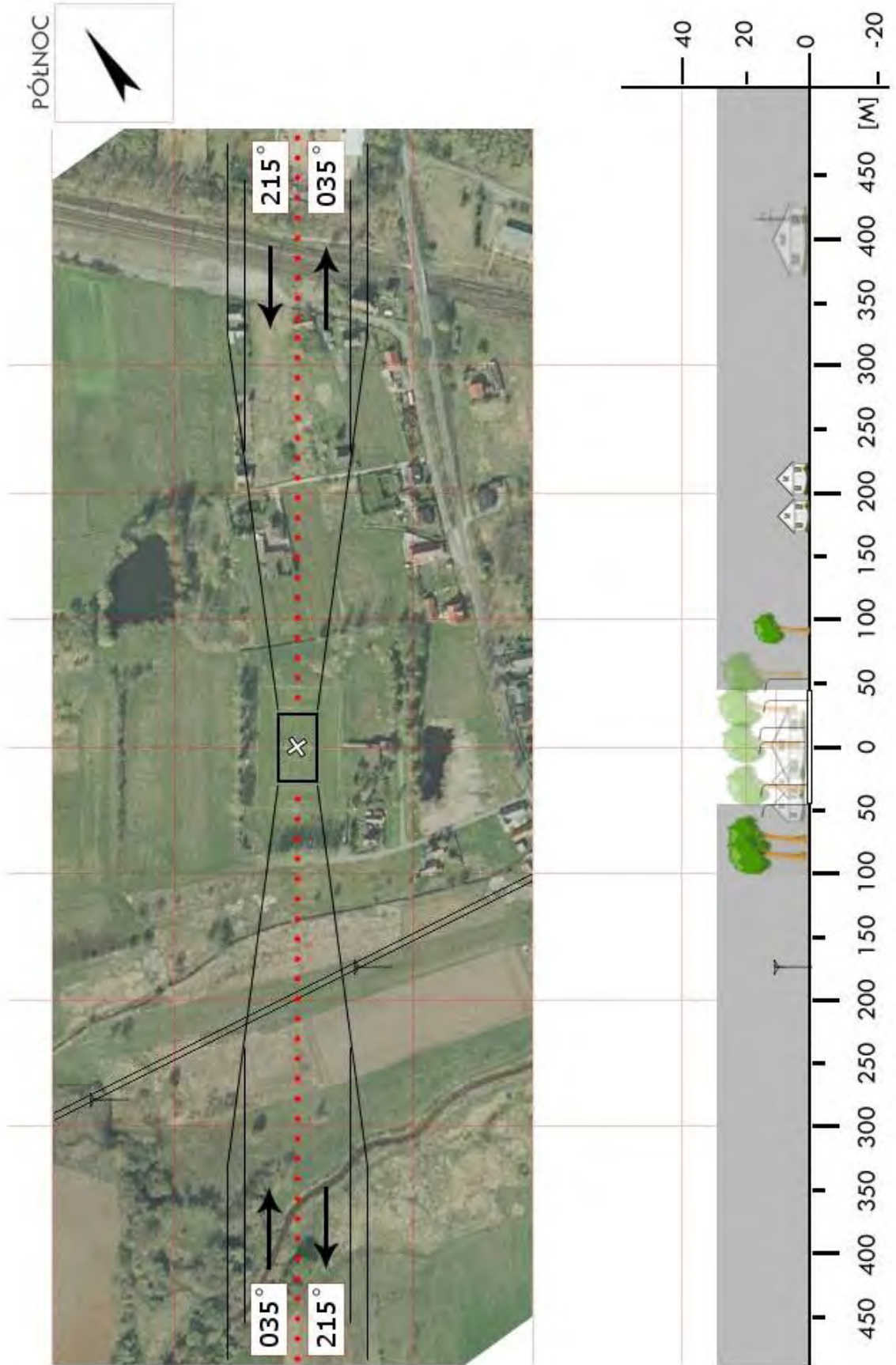


OPO 08	Ozimek / stadion		Współrzędne geograficzne		50° 40,95' N 018° 13,02' E
	gm. Ozimek		Wzniesienie nad poziom morza		590 ft
	pow. opolski woj. opolskie				
Stopień trudności		Wariant IIb			
Główny kierunek podejścia		270° / 090°		Światła podejścia	
Główny kierunek startu		090° / 270°		brak	
		FATO		TLOF	
Wymiary		25 x 95 m		10 x 10 m	
Rodzaj nawierzchni		trawa		trawa	
Oznakowanie		brak		brak	
Oświetlenie		brak		brak	
Oświetlenie przeszkód		brak			
Wskaźnik kierunku wiatru		brak			
Minimalne warunki atmosferyczne do startu i lądowania		Dzień		Noc	
		Widzialność		Widzialność	
		Pułap chmur		Podstawa chmur	
		1500 m		3000 m	
		500 ft		1200 ft	
Stale przeszkody: Boisko otoczone wałem h=4m po stronie W, N, E, trybuny z nadbudówką h=7m po stronie S; Kier. 090: przeszkody h=20-30m – drzewa w odł. 90-130m, antena w odł. 100m, linia WN w odł. 180-300m, wieża ciśnień w odł. 300m; Kier. 270: drzewo h=20m w odł. 90m; Maszt GSM o wys. ok. 70m kier 225° w odł. 500m					
Ograniczenia lokalne: brak			Procedury specjalne: Cat. A		
Administrator terenu		Gmina Ozimek, tel. 77 462 2819			
Łączność radiotelefoniczna		169,000 MHz (kanał 39); 149,900 (kanał U02)			
Pomoc medyczna, nr tel.		OCRM, tel. 77 423 1690			
Straż Pożarna, nr tel.		KP PSP w Opolu, tel. 77 400 2000			
Policja, nr tel.		KM Policji w Opolu, tel. 77 442 2545			
Służba ruchu lotniczego		Kraków INFO119,275 MHz; 12 639 7585			
Osłona meteorologiczna		IMGW Kraków 12 639 8551; 12 639 8111			
Zabezpieczenie terenu: Straż Pożarna, załoga HEMS					

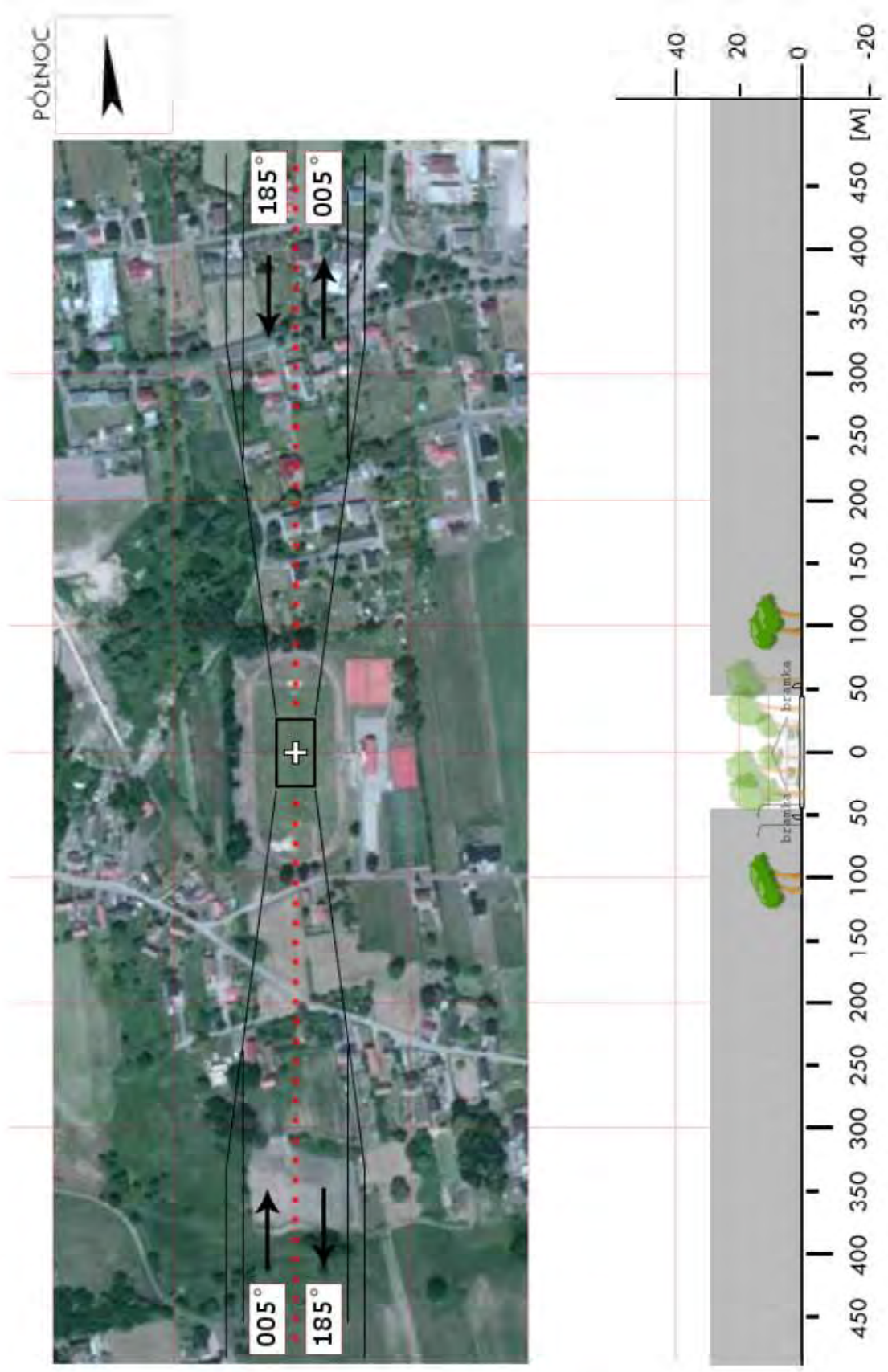
PÓLNOC



OPO 09	Stare Siołkowice / boisko		Współrzędne geograficzne		50° 49,28' N 017° 46,02' E	
	gm. Popielów		Wzniesienie nad poziom morza		476 ft	
	pow. opolski woj. opolskie					
Stopień trudności			Wariant IIb			
Główny kierunek podejścia			215° / 035°		Światła podejścia	
Główny kierunek startu			035° / 215°		brak	
			FATO		TLOF	
Wymiary			25 x 95 m		10 x 10 m	
Rodzaj nawierzchni			trawa		trawa	
Oznakowanie			brak		brak	
Oświetlenie			brak		brak	
Oświetlenie przeszkód			brak			
Wskaźnik kierunku wiatru			brak			
Minimalne warunki atmosferyczne do startu i lądowania			Dzień		Noc	
			Widzialność		3000 m	
			Pułap chmur		1200 ft	
Stale przeszkody: Kier 215: drzewa o wys. 22-25 m. Kier 305: lampy na granicy boiska, drzewa o wys. do 30m w odl. 10m; Kier 035: drzewo o wys. ok. 15m w odl. 30m od boiska, zabudowania wiejskie w odl. 85m i dalej Kier 125: lampy na granicy boiska, drzewa o wys. do 15m w odl. 10m, budynek o wys. ok. 10m w odl. 15m.						
Ograniczenia lokalne: brak			Procedury specjalne: Lądowanie w nocy przy asyście straży pożarnej Cat. A			
Administrator terenu			UG Popielów, tel. 77 469 2027			
Łączność radiotelefoniczna			169,000 MHz (kanał 39); 149,900 (kanał U02)			
Pomoc medyczna, nr tel.			Opolskie Centrum Ratownictwa Medycznego, tel. 77 441 3639			
Straż Pożarna, nr tel.			PSP Opole, tel. 77 420 7060			
Policja, nr tel.			Policja Opole, tel. 77 427 1900			
Służba ruchu lotniczego			Poznań INFO 119,450 MHz, tel. 61 896 7385			
Osłona meteorologiczna			IMGW Poznań, tel. 61 868 1791			
Zabezpieczenie terenu: Straż Pożarna, załoga HEMS						




OPO 10	Prószków / stadion		Współrzędne geograficzne	50° 34,43' N	
	gm. Prószków			017° 52,67' E	
	pow. opolski		Wzniesienie nad poziom morza	626 ft	
	woj. opolskie				
Stopień trudności		Wariant IIb			
Główny kierunek podejścia		185° / 005°	Światła podejścia		
Główny kierunek startu		005° / 185°	brak		
		FATO	TLOF		
Wymiary		25 x 95 m	10 x 10 m		
Rodzaj nawierzchni		trawa	trawa		
Oznakowanie		brak	brak		
Oświetlenie		brak	brak		
Oświetlenie przeszkód		brak			
Wskaźnik kierunku wiatru		brak			
Minimalne warunki atmosferyczne do startu i lądowania			Dzień	Noc	
		Widzialność	1500 m	Widzialność	3000 m
		Pułap chmur	500 ft	Podstawa chmur	1200 ft
Stale przeszkody: Drzewa h=17-20m na kier. 185° w odl. 94m; Drzewa h=21m na kier. 220° w odl. 95m; Drzewa h=12m na kier 285° w odl. 50m; Drzewa h=15-18m na kier. 350-010° w odl. 85m; Drzewa h=27-30m na kier. 050-090° w odl. 50-70m.					
Ograniczenia lokalne: brak		Procedury specjalne: Cat. A			
Administrator terenu		Urząd Gminy Prószków, tel. 77 401 3700			
Łączność radiotelefoniczna		169,000 MHz (kanał 39); 149,900 (kanał U02)			
Pomoc medyczna, nr tel.		Opolskie Centrum Rat. Med., tel. 77 441 3639			
Straż Pożarna, nr tel.		PSP Opole, tel. 77 420 7060			
Policja, nr tel.		Policja Opole, tel. 77 427 1900			
Służba ruchu lotniczego		Poznań INFO 126,300 MHz, tel. 61 896 7385			
Osłona meteorologiczna		IMGW Poznań, tel. 61 868 1791			
Zabezpieczenie terenu: Straż Pożarna, załoga HEMS					



OPO 11	Kosorowice / plac sportowy		Współrzędne geograficzne		50° 34,25' N 018° 03,33' E
	gm. Tarnów Opolski		Wzniesienie nad poziom morza		549 ft
	pow. opolski woj. opolskie				
Stopień trudności		I			
Główny kierunek podejścia		230° / 050°		Światła podejścia	
Główny kierunek startu		050° / 230°		brak	
		FATO		TLOF	
Wymiary		25 x 50 m		10 x 10 m	
Rodzaj nawierzchni		trawa		trawa	
Oznakowanie		brak		brak	
Oświetlenie		brak		brak	
Oświetlenie przeszkód		brak			
Wskaźnik kierunku wiatru		brak			
Minimalne warunki atmosferyczne do startu i lądowania		Dzień		Noc	
		Widzialność	1500 m	Widzialność	3000 m
		Pułap chmur	500 ft	Podstawa chmur	1200 ft
Stałe przeszkody: W: słup z syreną alarmową h=7m w odl. 60m					
Ograniczenia lokalne: brak			Procedury specjalne: Lądowanie w nocy przy asyście straży pożarnej		
Administrator terenu		Zygmunt Cichoń, tel. 77 4644851			
Łączność radiotelefoniczna		169,000 MHz (kanał 39); 149,900 (kanał U02)			
Pomoc medyczna, nr tel.		PR w Opolu, tel. 77 4413639			
Straż Pożarna, nr tel.		KPPSP Opole, tel. 77 4002000; OSP: 77 4644288			
Policja, nr tel.		KM w Opolu, tel. 77 4422545			
Służba ruchu lotniczego		Kraków INFO 119,275 MHz; tel. 12 6397585			
Osłona meteorologiczna		IMGW Kraków, tel. 12 6398151			
Zabezpieczenie terenu: Załoga HEMS, Straż Pożarna					

PÓLNOC

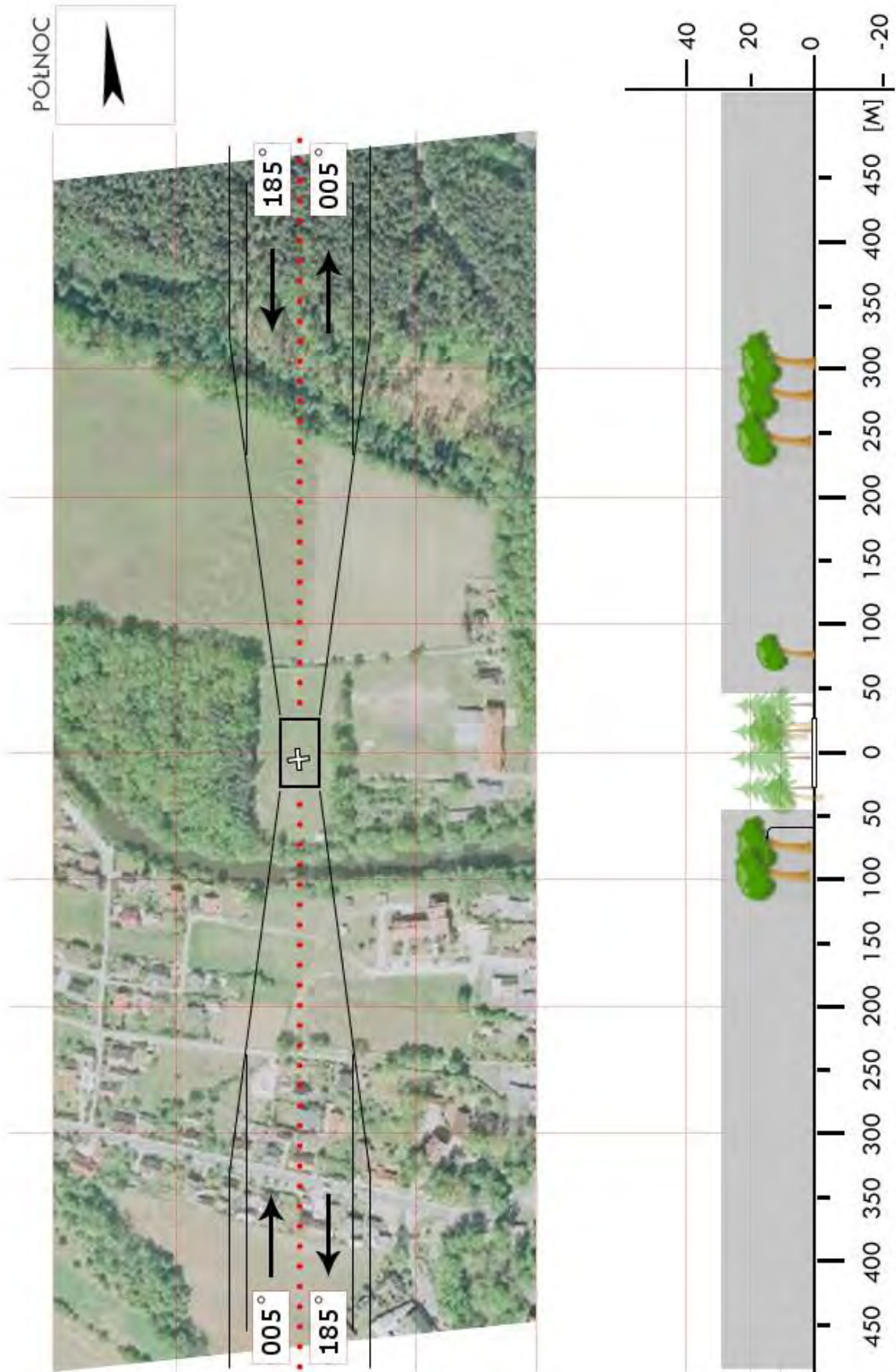


OPO 12	Tułowice / boisko		Współrzędne geograficzne		50° 35,28' N 017° 38,85' E
	gm. Tułowice		Wzniesienie nad poziom morza		564 ft
	pow. opolski woj. opolskie				
Stopień trudności		Wariant IIb			
Główny kierunek podejścia		295° / 115°		Światła podejścia	
Główny kierunek startu		115° / 295°		brak	
		FATO		TLOF	
Wymiary		25 x 100 m		10 x 10 m	
Rodzaj nawierzchni		trawa		trawa	
Oznakowanie		brak		brak	
Oświetlenie		brak		brak	
Oświetlenie przeszkód		brak			
Wskaźnik kierunku wiatru		brak			
Minimalne warunki atmosferyczne do startu i lądowania		Dzień		Noc	
		Widzialność		3000 m	
		Pułap chmur		Podstawa chmur	
		1500 m		1200 ft	
Stałe przeszkody: S: drzewa h=16÷18m w odl. 35m					
Ograniczenia lokalne: brak			Procedury specjalne: Lądowanie w nocy przy asyście straży pożarnej Cat. A		
Administrator terenu		Wiesław Plewa, tel. 77 4600143			
Łączność radiotelefoniczna		169,000 MHz (kanał 39); 149,900 (kanał U02)			
Pomoc medyczna, nr tel.		PR w Opolu, tel. 77 4413639			
Straż Pożarna, nr tel.		KPPSP Opole, tel. 77 4002000			
Policja, nr tel.		KMP w Opolu, tel. 77 4422545			
Służba ruchu lotniczego		Kraków INFO 119,275 MHz; tel. 12 6397585			
Osłona meteorologiczna		IMGW Kraków, tel. 12 6398151			
Zabezpieczenie terenu: Załoga HEMS, Straż Pożarna					

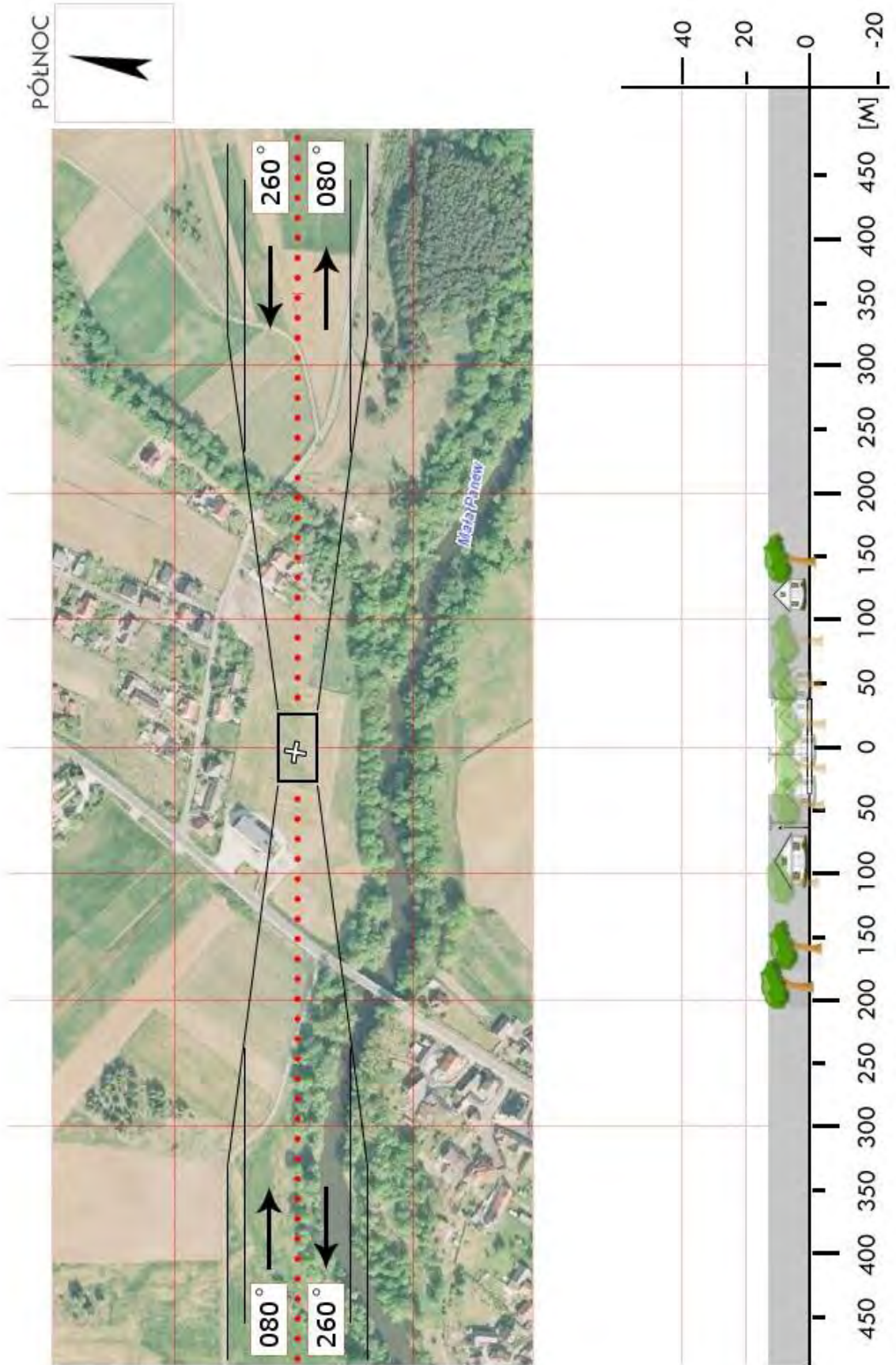
PÓLNOC



OPO 13	Turawa / boisko		Współrzędne geograficzne		50° 44,43' N 018° 04,43' E	
	gm. Turawa		Wzniesienie nad poziom morza		541 ft	
	pow. opolski woj. opolskie					
Stopień trudności			Wariant IIb			
Główny kierunek podejścia			005° / 185°		Światła podejścia	
Główny kierunek startu			185° / 005°		brak	
			FATO		TLOF	
Wymiary			25 x 95 m		15 x 15 m	
Rodzaj nawierzchni			trawa		trawa	
Oznakowanie			brak		brak	
Oświetlenie			brak		brak	
Oświetlenie przeszkód			brak			
Wskaźnik kierunku wiatru			brak			
Minimalne warunki atmosferyczne do startu i lądowania			Dzień		Noc	
			Widzialność		3000 m	
			Pułap chmur		1200 ft	
<p>Stałe przeszkody:</p> <p>N: drzewa h=15m na granicy boiska;</p> <p>E: drzewa h=15–20m na granicy boiska, budynek szkoły w odl. ok. 80m;</p> <p>S: lampy i drzewa h=20–25m na granicy boiska;</p> <p>W: las na granicy boiska.</p>						
Ograniczenia lokalne: brak			Procedury specjalne: Lądowanie w nocy przy asyście straży pożarnej Cat. A			
Administrator terenu			UG Turawa, tel. 77 421 2012, 77 421 2109			
Łączność radiotelefoniczna			169,000 MHz (kanał 39); 149,900 (kanał U02)			
Pomoc medyczna, nr tel.			Opolskie Centrum Ratownictwa Medycznego, tel. 77 441 3639			
Straż Pożarna, nr tel.			PSP Opole, tel. 77 420 7060			
Policja, nr tel.			Policja Opole, tel. 77 427 1900			
Służba ruchu lotniczego			Poznań INFO 126,300 MHz; tel. 61 896 7385			
Osłona meteorologiczna			IMGW Poznań, tel. 61 868 1791			
Zabezpieczenie terenu: Załoga HEMS, Straż Pożarna						




OPO 14	Węgry / boisko		Współrzędne geograficzne		50° 44,90' N 018° 01,27' E
	gm. Turawa		Wzniesienie nad poziom morza		524 ft
	pow. opolski woj. opolskie				
Stopień trudności		Wariant IIa			
Główny kierunek podejścia		260° / 080°		Światła podejścia	
Główny kierunek startu		080° / 260°		brak	
		FATO		TLOF	
Wymiary		25 x 95 m		10 x 10 m	
Rodzaj nawierzchni		trawa		trawa	
Oznakowanie		brak		brak	
Oświetlenie		brak		brak	
Oświetlenie przeszkód		brak			
Wskaźnik kierunku wiatru		brak			
Minimalne warunki atmosferyczne do startu i lądowania		Dzień		Noc	
		Widzialność		Widzialność	
		Pułap chmur		Podstawa chmur	
		1500 m		3000 m	
		500 ft		1200 ft	
Stale przeszkody: W: siatka ochronna boiska h=5m, lampa na granicy boiska, budynek OSP w odl. 20m; N: zabudowa wiejska, drzewa h=15m w odl. 20m od boiska, linia energ. w odl. ok. 50 m; E: siatka ochronna boiska h=5m, zabudowa wiejska, drzewa h=15m w odl. 70m od boiska; S: drzewa h=15–20m w odl. 20–30m od boiska.					
Ograniczenia lokalne: brak			Procedury specjalne: Lądowanie w nocy przy asyście straży pożarnej Cat. A		
Administrator terenu		UG Turawa, tel. 77 421 2012, 77 421 2109			
Łączność radiotelefoniczna		169,000 MHz (kanał 39); 149,900 (kanał U02)			
Pomoc medyczna, nr tel.		Opolskie Centrum Ratownictwa Medycznego, tel. 77 441 3639			
Straż Pożarna, nr tel.		PSP Opole, tel. 77 420 7060			
Policja, nr tel.		Policja Opole, tel. 77 427 1900			
Służba ruchu lotniczego		Poznań INFO 126,300 MHz; tel. 61 896 7385			
Osłona meteorologiczna		IMGW Poznań, tel. 61 868 1791			
Zabezpieczenie terenu: Załoga HEMS, Straż Pożarna					

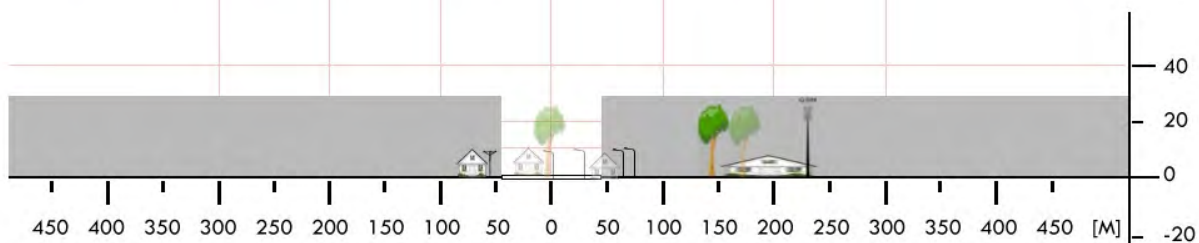



OPO 21	Walidrogi / boisko		Współrzędne geograficzne	50° 36,50' N 018° 04,80' E	
	gm. Tarnów Opolski				
	pow. opolski		Wzniesienie nad poziom morza	577 ft	
	woj. opolskie				
Stopień trudności		Wariant IIa			
Główny kierunek podejścia		330° / 150°	Światła podejścia		
Główny kierunek startu		150° / 330°	brak		
		FATO	TLOF		
Wymiary		25 x 75 m	10 x 10 m		
Rodzaj nawierzchni		trawa	trawa		
Oznakowanie		brak	brak		
Oświetlenie		brak	brak		
Oświetlenie przeszkód		brak			
Wskaźnik kierunku wiatru		brak			
Minimalne warunki atmosferyczne do startu i lądowania			Dzień	Noc	
		Widzialność	1500 m	Widzialność	3000 m
		Pułap chmur	500 ft	Podstawa chmur	1200 ft
Stale przeszkody: Dom o wys. 12m kier. 150° w odl. 70m Lampa, plac zabaw wys. 7m kier. 180-195° w odl. 25m; Linia energetyczna wys. 12m kier. 210-280° w odl. 100m Las o wys. 25m kier. 020-100° w odl. 35m					
Ograniczenia lokalne: brak		Procedury specjalne: Cat. A			
Administrator terenu		Zygmunt Cichoń, tel. 77 464 4851			
Łączność radiotelefoniczna		169,000 MHz (kanał 39); 149,900 (kanał U02)			
Pomoc medyczna, nr tel.		PR w Opolu, tel. 77 441 3639			
Straż Pożarna, nr tel.		KPPSP Opole, tel. 77 400 2000			
Policja, nr tel.		KMP w Opolu, tel. 77 442 2545			
Służba ruchu lotniczego		Kraków INFO 119,275 MHz, tel. 12 639 7585			
Osłona meteorologiczna		IMGW Kraków, tel. 12 639 8551; 12 639 8111			
Zabezpieczenie terenu: Straż Pożarna, załoga HEMS					

PÓLNOC



OPO 23	Bierdzany / boisko		Współrzędne geograficzne		50° 48,82' N 018° 09,36' E
	gm. Turawa		Wzniesienie nad poziom morza		629 ft
	pow. opolski woj. opolskie				
Stopień trudności		Wariant IIb			
Główny kierunek podejścia		270° / 090°		Światła podejścia	
Główny kierunek startu		090° / 270°		brak	
		FATO		TLOF	
Wymiary		25 x 95 m		10 x 10 m	
Rodzaj nawierzchni		trawa		trawa	
Oznakowanie		brak		brak	
Oświetlenie		brak		brak	
Oświetlenie przeszkód		brak			
Wskaźnik kierunku wiatru		brak			
Minimalne warunki atmosferyczne do startu i lądowania		Dzień		Noc	
		Widzialność		Widzialność	
		Pułap chmur		Podstawa chmur	
		1500 m		3000 m	
		500 ft		1200 ft	
Stale przeszkody: Siatka ochronna h=6,5m za bramkami Kier. 090° – lampy h=11m w odl. 95m, drzewo h=27m w odl. 150m, antena h=30m w odl. 230m Kier. 360° – drzewo h=30m w odl. 80m Linia energetyczna h=8m wzdłuż zachodniego i północnego brzegu boiska					
Ograniczenia lokalne: brak			Procedury specjalne: Cat. A		
Administrator terenu		UG Turawa, tel. 77 421 2012, 77 421 2109			
Łączność radiotelefoniczna		169,000 MHz (kanał 39); 149,900 (kanał U02)			
Pomoc medyczna, nr tel.		Opolskie Centrum Rat. Med., tel. 77 423 1690			
Straż Pożarna, nr tel.		KP PSP Opole, tel. 77 400 2000			
Policja, nr tel.		KMP w Opolu, tel. 77 442 2545			
Służba ruchu lotniczego		Kraków INFO119,275 MHz; 12 639 7585			
Osłona meteorologiczna		IMGW Kraków 12 639 8551; 12 639 8111			
Zabezpieczenie terenu: Straż Pożarna, załoga HEMS					

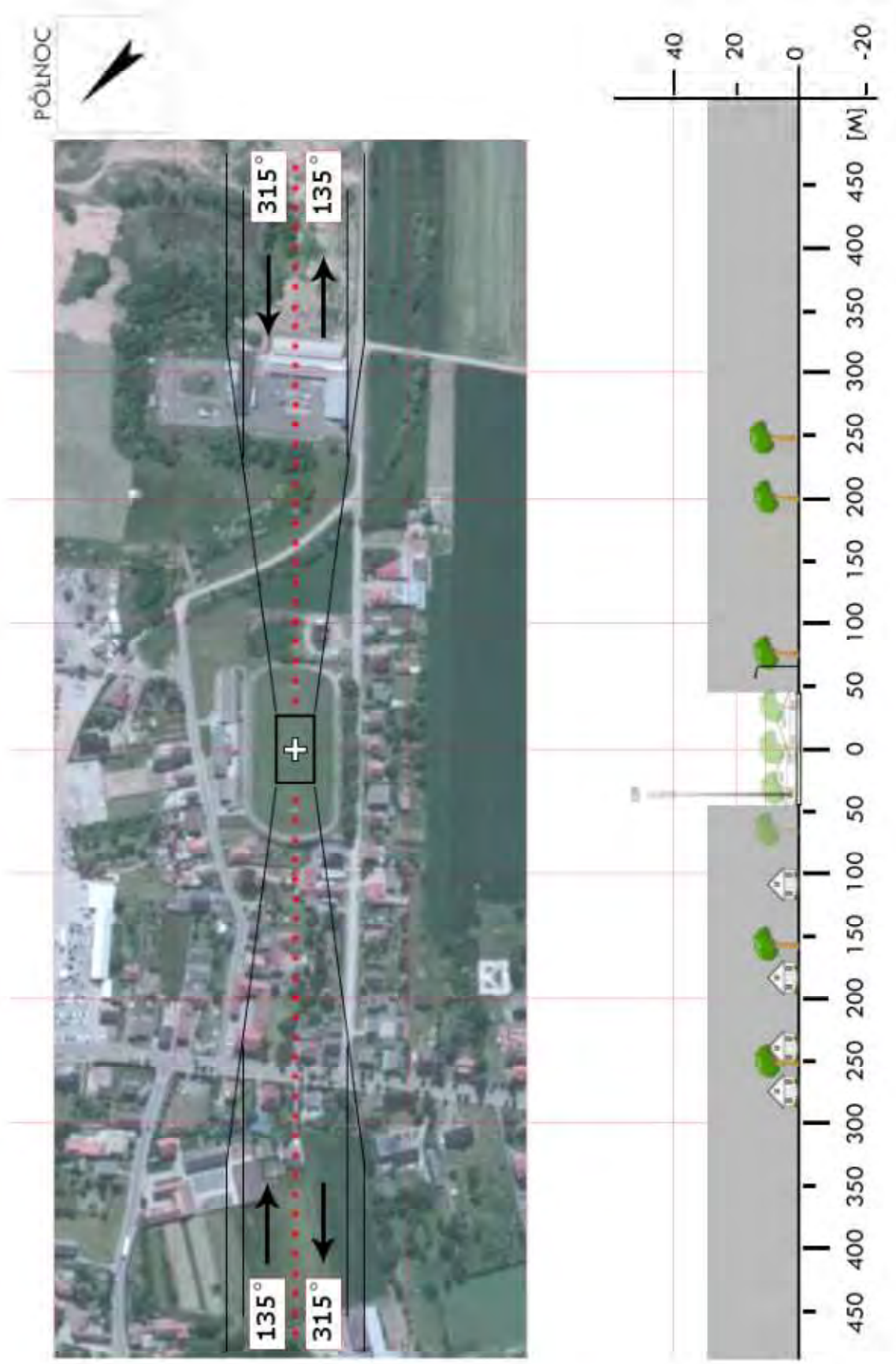


OPR 01	Biała / boisko		Współrzędne geograficzne		50° 22,55' N 017° 39,17' E
	gm. Biała				
	pow. prudnicki		Wzniesienie nad poziom morza		741 ft
	woj. opolskie				
Stopień trudności		Wariant IIb			
Główny kierunek podejścia		240° / 060°		Światła podejścia	
Główny kierunek startu		240° / 060°		brak	
		FATO		TLOF	
Wymiary		25 x 95 m		15 x 15 m	
Rodzaj nawierzchni		trawa		trawa	
Oznakowanie		brak		brak	
Oświetlenie		brak		brak	
Oświetlenie przeszkód		brak			
Wskaźnik kierunku wiatru		brak			
Minimalne warunki atmosferyczne do startu i lądowania		Dzień		Noc	
		Widzialność		Widzialność	
		Pułap chmur		Podstawa chmur	
		1500 m		3000 m	
		500 ft		1200 ft	
Stale przeszkody:					
Kier. 240: lampa, ogrodzenie betonowe, dalej drzewa;					
Kier. 330: ogrodzenie betonowe, dalej pagórek na nim drzewa i zabudowania;					
Kier. 060: ogrodzenie betonowe dalej drzewa i zabudowania;					
Kier. 150: lampy, ogrodzenie betonowe, dalej zabudowania i drzewa.					
Ograniczenia lokalne:			Procedury specjalne:		
brak			Lądowanie w nocy przy asyście straży pożarnej		
			Cat. A		
Administrator terenu		Urząd Miasta Biała, tel. 77 438 85 31			
Łączność radiotelefoniczna		169,000 MHz (kanał 39); 149,900 (kanał U02)			
Pomoc medyczna, nr tel.		PR Prudnik, tel. 77 4068305			
Straż Pożarna, nr tel.		KP PSP Prudnik, tel. 77 4380530			
Policja, nr tel.		KP Policji Prudnik, tel. 77 4341803			
Służba ruchu lotniczego		Poznań INFO 126,300 MHz, tel. 61 8967385			
Osłona meteorologiczna		IMGW Kraków, tel. 12 6398151			
Zabezpieczenie terenu:					
Załoga HEMS, Straż Pożarna					


PÓLNOC



OPR 02	Głogówek / stadion *		Współrzędne geograficzne		50° 21,35' N 017° 52,40' E
	gm. Głogówek		Wzniesienie nad poziom morza		672 ft
	pow. prudnicki woj. opolskie				
Stopień trudności		Wariant IIb			
Główny kierunek podejścia		315° / 135°		Światła podejścia	
Główny kierunek startu		135° / 315°		brak	
		FATO		TLOF	
Wymiary		25 x 95 m		10 x 10 m	
Rodzaj nawierzchni		trawa		trawa	
Oznakowanie		brak		brak	
Oświetlenie		brak		brak	
Oświetlenie przeszkód		brak			
Wskaźnik kierunku wiatru		brak			
Minimalne warunki atmosferyczne do startu i lądowania		Dzień		Noc	
		Widzialność		Widzialność	
		Pułap chmur		Podstawa chmur	
		1500 m		3000 m	
		500 ft		1200 ft	
Stale przeszkody: Siatka zabezpieczająca h=9m za bramkami – na kier. 315° i 135° w odl. 74m Maszt GSM h=55m na kier. 010° w odl. ok. 300m Trybuny i zabudowania o wys. do 7m na kier. 045° w odl. 50m Drzewa o wys. do 20m na kier. 180-270° w odl. 50-70m					
Ograniczenia lokalne: brak			Procedury specjalne: Cat. A		
Administrator terenu		Urząd Miasta Głogówek, tel. 77 406 9900			
Łączność radiotelefoniczna		169,000 MHz (kanał 39); 149,900 (kanał U02)			
Pomoc medyczna, nr tel.		PR Prudnik, tel. 77 406 8305			
Straż Pożarna, nr tel.		KP PSP Prudnik, tel. 77 438 0530			
Policja, nr tel.		KP Policji Prudnik, tel. 77 434 1803			
Służba ruchu lotniczego		Poznań INFO 126,300 MHz; tel. 61 896 7385			
Osłona meteorologiczna		IMGW Kraków, tel. 12 639 8151			
Zabezpieczenie terenu: Straż Pożarna, załoga HEMS Brama stadionu nie zamykana					
----- * stadion przy ul. Damrota					

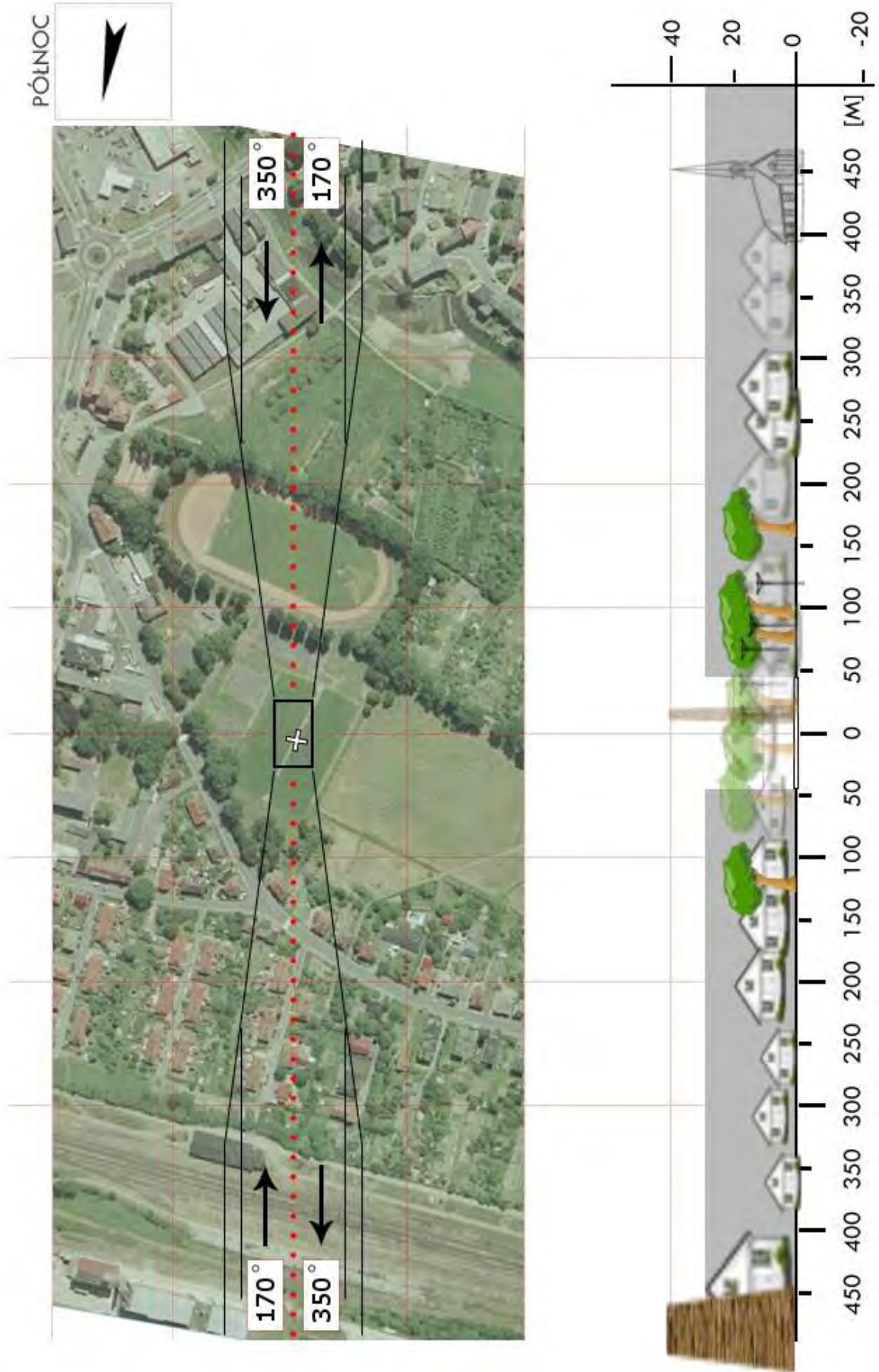


OPR 03	Lubrza / boisko		Współrzędne geograficzne		50° 19,97' N 017° 37,28' E		
	gm. Lubrza		Wzniesienie nad poziom morza		825 ft		
	pow. prudnicki woj. opolskie						
Stopień trudności			Wariant IIa				
Główny kierunek podejścia			125° / 305°		Światła podejścia		
Główny kierunek startu			125° / 305°		brak		
			FATO		TLOF		
Wymiary			25 x 95 m		15 x 15 m		
Rodzaj nawierzchni			trawa		trawa		
Oznakowanie			brak		brak		
Oświetlenie			brak		brak		
Oświetlenie przeszkód			brak				
Wskaźnik kierunku wiatru			brak				
Minimalne warunki atmosferyczne do startu i lądowania			Dzień		Noc		
			Widzialność		1500 m	Widzialność	3000 m
			Pułap chmur		500 ft	Podstawa chmur	1200 ft
Stale przeszkody:							
Kier. 125: na granicy terenu droga, wzdłuż drogi linia energetyczna o wys. 12 m, za linią kilka niewysokich drzew;							
Kier. 215: wzdłuż drogi szpaler drzew o wys. 20÷25 m, pola;							
Kier. 305: na granicy terenu drzewa wys. 10÷15 m;							
Kier. 035: wysokie lampy boiska „Orlik”, dalej budynek szkoły, drzewa i zabudowania wiejskie.							
Ograniczenia lokalne:			Procedury specjalne:				
brak			Lądowanie w nocy przy asyście straży pożarnej				
			Cat. A				
Administrator terenu			Urząd Gminy Lubrza, tel. 77 407 46 50				
Łączność radiotelefoniczna			169,000 MHz (kanał 39); 149,900 (kanał U02)				
Pomoc medyczna, nr tel.			PR Prudnik, tel. 77 4068305				
Straż Pożarna, nr tel.			KP PSP Prudnik, tel. 77 4380530				
Policja, nr tel.			KP Policji Prudnik, tel. 77 4341803				
Służba ruchu lotniczego			Poznań INFO 126,300 MHz, tel. 61 8967385				
Osłona meteorologiczna			IMGW Kraków, tel. 12 6398151				
Zabezpieczenie terenu:							
Załoga HEMS, Straż Pożarna							

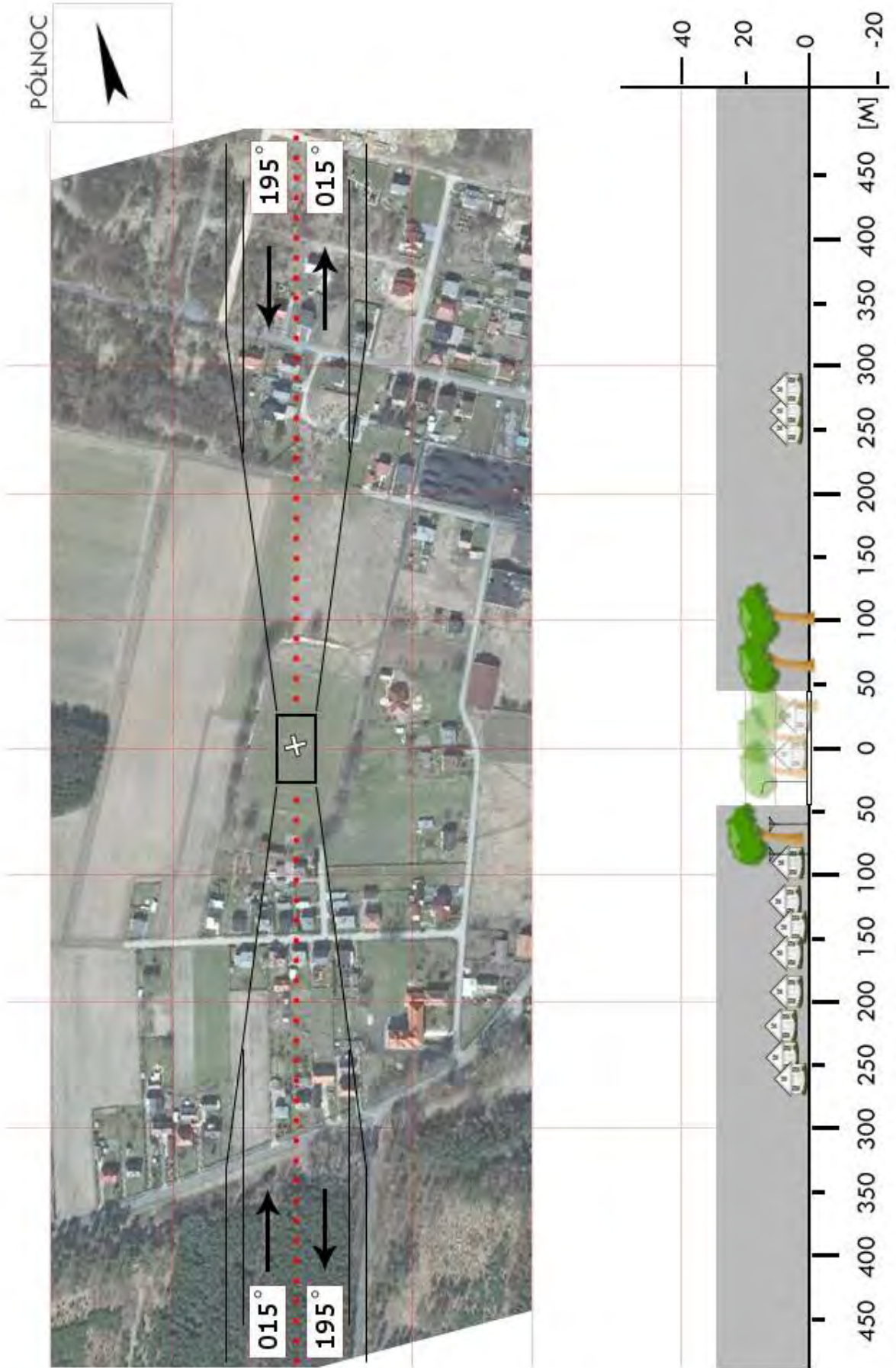


OPR 04	Prudnik / boisko*		Współrzędne geograficzne		50° 19,54' N 017° 35,06' E
	gm. Prudnik		Wzniesienie nad poziom morza		853 ft
	pow. prudnicki woj. opolskie				
Stopień trudności		Wariant IIb			
Główny kierunek podejścia		350° / 170°		Światła podejścia	
Główny kierunek startu		350° / 170°		brak	
		FATO		TLOF	
Wymiary		25 x 95 m		15 x 15 m	
Rodzaj nawierzchni		trawa		trawa	
Oznakowanie		brak		brak	
Oświetlenie		brak		brak	
Oświetlenie przeszkód		brak			
Wskaźnik kierunku wiatru		brak			
Minimalne warunki atmosferyczne do startu i lądowania		Dzień		Noc	
		Widzialność		Widzialność	
		Pułap chmur		Podstawa chmur	
		1500 m		3000 m	
		500 ft		1200 ft	
Stale przeszkody:					
Kier. 350: ogrodzenie boiska z siatki o wys ok. 1m, za ogrodzeniem drzewa i zabudowa miejska dwupiętrowa;					
Kier. 080: drzewa o wys. ok. 20m, dalej zabudowa miejska, w odl. ok. 250m komin o wys. ok. 30m;					
Kier. 170: drzewa o wys. ok. 25m, lampy i linia energetyczna, dalej zabudowa miejska;					
Kier. 260: ogrodzenie boiska z siatki o wys. ok. 1m, dalej łąka.					
Ograniczenia lokalne:			Procedury specjalne:		
brak			Lądowanie w nocy przy asyście straży pożarnej		
			Cat. A		
Administrator terenu		Urząd Miasta Prudnik, tel. 77 406 62 00			
Łączność radiotelefoniczna		169,000 MHz (kanał 39); 149,900 (kanał U02)			
Pomoc medyczna, nr tel.		PR Prudnik, tel. 77 4068305			
Straż Pożarna, nr tel.		KP PSP Prudnik, tel. 77 4380530			
Policja, nr tel.		KP Policji Prudnik, tel. 77 4341803			
Służba ruchu lotniczego		Poznań INFO 126,300 MHz, tel. 61 8967385			
Osłona meteorologiczna		IMGW Kraków, tel. 12 6398151			
Zabezpieczenie terenu: Załoga HEMS, Straż Pożarna					

* Lądowanie na boisku bocznym (treningowym)					

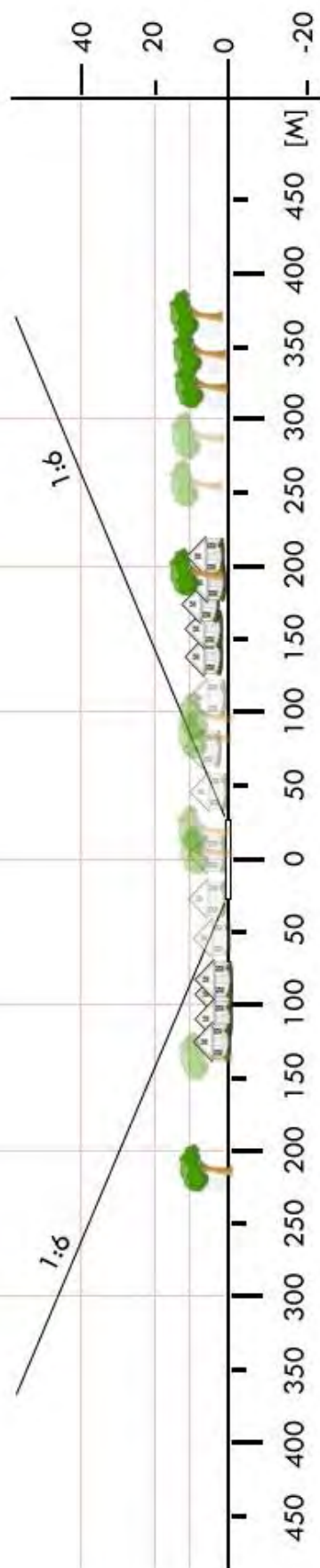


OST 01	Otmice / boisko		Współrzędne geograficzne		50° 33,40' N 018° 08,67' E
	gm. Izbicko		Wzniesienie nad poziom morza		629 ft
	pow. strzelecki woj. opolskie				
Stopień trudności		Wariant IIb			
Główny kierunek podejścia		195° / 015°		Światła podejścia	
Główny kierunek startu		015° / 195°		brak	
		FATO		TLOF	
Wymiary		25 x 95 m		15 x 15 m	
Rodzaj nawierzchni		trawa		trawa	
Oznakowanie		brak		brak	
Oświetlenie		brak		brak	
Oświetlenie przeszkód		brak			
Wskaźnik kierunku wiatru		brak			
Minimalne warunki atmosferyczne do startu i lądowania		Dzień		Noc	
		Widzialność		Widzialność	
		Pułap chmur		Podstawa chmur	
		1500 m		3000 m	
		500 ft		1200 ft	
Stale przeszkody: Kier. 195: Budynki parterowe, lampa uliczna, po bokach płaszczyzny podejścia drzewa o wys. ok. 20÷25m; Kier. 285: lampy oświetleniowe, za nimi szpaler drzew wzdłuż boiska; Kier. 015: pojedyncze drzewo nie wchodzące w płaszczyznę podejścia, dalej zabudowania jednorodzinne; Kier. 105: szpaler drzew wzdłuż boiska.					
Ograniczenia lokalne: brak			Procedury specjalne: Cat. A		
Administrator terenu		Urząd Gminy w Izbicku, tel. 77 461 7260			
Łączność radiotelefoniczna		169,000 MHz (kanał 39); 149,900 (kanał U02)			
Pomoc medyczna, nr tel.		CPR Strzelce Opolskie, tel. 77 404 9906			
Straż Pożarna, nr tel.		KP PSP Strzelce Opolskie, tel. 77 404 9903			
Policja, nr tel.		KP Policji Strzelce Opolskie, tel. 77 462 1903			
Służba ruchu lotniczego		Poznań INFO 126,300 MHz, tel. 61 896 7385			
Osłona meteorologiczna		IMGW Kraków, tel. 12 639 8151			
Zabezpieczenie terenu: Załoga HEMS, Straż Pożarna					




OST 03	Staniszcze Małe / boisko		Współrzędne geograficzne		50° 39,72' N 018° 18,93' E	
	gm. Kolonowskie		Wzniesienie nad poziom morza		626 ft	
	pow. strzelecki woj. opolskie					
Stopień trudności			I			
Główny kierunek podejścia			300° / 120°		Światła podejścia	
Główny kierunek startu			120° / 300°		brak	
			FATO		TLOF	
Wymiary			50 x 25 m		15 x 15 m	
Rodzaj nawierzchni			trawa		trawa	
Oznakowanie			brak		brak	
Oświetlenie			brak		brak	
Oświetlenie przeszkód			brak			
Wskaźnik kierunku wiatru			brak			
Minimalne warunki atmosferyczne do startu i lądowania			Dzień		Noc	
			Widzialność		3000 m	
			Pułap chmur		1200 ft	
Stale przeszkody: Kier. 300: zabudowania wiejskie w odl. ok. 70÷100m, dalej ulica z linią niskiego napięcia; Kier. 030: pojedyncze drzewo na skraju boiska, dalej zabudowa wiejska; Kier. 120: kępa drzew w odl. ok. 50m od boiska (poza płaszczyznę podejścia), dalej zabudowa wiejska; Kier. 210: pojedyncze drzewo w odl. ok. 180m, dalej w odl. ok. 100÷150m linia energetyczna.						
Ograniczenia lokalne: brak			Procedury specjalne: brak			
Administrator terenu			Urząd Gminy Kolonowskie, tel. 77 461 1140			
Łączność radiotelefoniczna			169,000 MHz (kanał 39); 149,900 (kanał U02)			
Pomoc medyczna, nr tel.			CPR Strzelce Opolskie, tel. 77 404 9906			
Straż Pożarna, nr tel.			KP PSP Strzelce Opolskie, tel. 77 404 9903			
Policja, nr tel.			KP Policji Strzelce Opolskie, tel. 77 462 1903			
Służba ruchu lotniczego			Poznań INFO 126,300 MHz, tel. 61 896 7385			
Osłona meteorologiczna			IMGW Kraków, tel. 12 639 8151			
Zabezpieczenie terenu: Załoga HEMS, Straż Pożarna						

PÓLNOC



OST 04	Dolna / boisko		Współrzędne geograficzne		50° 28,03' N 018° 14,52' E
	gm. Leśnica		Wzniesienie nad poziom morza		953 ft
	pow. strzelecki woj. opolskie				
Stopień trudności		Wariant IIb			
Główny kierunek podejścia		288° / 108°		Światła podejścia	
Główny kierunek startu		108° / 288°		brak	
		FATO		TLOF	
Wymiary		25 x 100 m		10 x 10 m	
Rodzaj nawierzchni		trawa		trawa	
Oznakowanie		brak		brak	
Oświetlenie		brak		brak	
Oświetlenie przeszkód		brak			
Wskaźnik kierunku wiatru		brak			
Minimalne warunki atmosferyczne do startu i lądowania		Dzień		Noc	
		Widzialność		Widzialność	
		Pułap chmur		Podstawa chmur	
		1500 m		3000 m	
		500 ft		1200 ft	
Stałe przeszkody: brak					
Ograniczenia lokalne: brak			Procedury specjalne: Cat. A		
Administrator terenu		Gmina Leśnica, tel. 77 461 5281			
Łączność radiotelefoniczna		169,000 MHz (kanał 39); 149,900 (kanał U02)			
Pomoc medyczna, nr tel.		PR Strzelce Opolskie, tel. 77 461 3993			
Straż Pożarna, nr tel.		KP PSP w Strzelcach Opolskich, tel. 77 404 9903			
Policja, nr tel.		KP Policji w Strzelcach Opolskich, tel. 77 462 1903			
Służba ruchu lotniczego		Kraków INFO 119,275MHz, tel. 12 639 7585			
Osłona meteorologiczna		IMGW Kraków, tel. 12 639 8111			
Zabezpieczenie terenu: Załoga HEMS, Straż Pożarna					



OST 05	Strzelce Opolskie / stadion*		Współrzędne geograficzne		50° 30,92' N 018° 17,25' E	
	gm. Strzelce Opolskie		Wzniesienie nad poziom morza		755 ft	
	pow. strzelecki woj. opolskie					
Stopień trudności			Wariant IIb			
Główny kierunek podejścia			290° / 110°		Światła podejścia	
Główny kierunek startu			110° / 290°		brak	
			FATO		TLOF	
Wymiary			25 x 95 m		10 x 10 m	
Rodzaj nawierzchni			trawa		trawa	
Oznakowanie			brak		brak	
Oświetlenie			brak		brak	
Oświetlenie przeszkód			brak			
Wskaźnik kierunku wiatru			brak			
Minimalne warunki atmosferyczne do startu i lądowania			Dzień		Noc	
			Widzialność		3000 m	
			Pułap chmur		1200 ft	
Stale przeszkody: W: drzewa h=12-14m w odl. 83m E: drzewa h=14-16m w odl. 76m						
Ograniczenia lokalne: brak			Procedury specjalne: Cat. A			
Administrator terenu			Andrzej Damaszek, tel. 507 042 010			
Łączność radiotelefoniczna			169,000 MHz (kanał 39); 149,900 (kanał U02)			
Pomoc medyczna, nr tel.			PR w Strzelcach Opolskich, tel. 77 462 1660			
Straż Pożarna, nr tel.			KP PSP w Strzelcach Opolskich, tel. 77 404 9903			
Policja, nr tel.			KP Policji w Strzelcach Opolskich, tel. 77 462 1903			
Służba ruchu lotniczego			Kraków INFO 119,275 MHz; tel. 12 639 7585			
Osłona meteorologiczna			IMGW Kraków, tel. 12 639 8151			
Zabezpieczenie terenu: Załoga HEMS, Straż Pożarna						
----- * Boisko główne stadionu „Pionier”						

OST 07	Zawadzkie / stadion		Współrzędne geograficzne		50° 37,16' N 018° 27,81' E
	gm. Zawadzkie		Wzniesienie nad poziom morza		678 ft
	pow. strzelecki woj. opolskie				
Stopień trudności		I			
Główny kierunek podejścia		245° / 065°		Światła podejścia	
Główny kierunek startu		065° / 245°		brak	
		FATO		TLOF	
Wymiary		25 x 95 m		15 x 15 m	
Rodzaj nawierzchni		trawa		trawa	
Oznakowanie		brak		brak	
Oświetlenie		brak		brak	
Oświetlenie przeszkód		brak			
Wskaźnik kierunku wiatru		brak			
Minimalne warunki atmosferyczne do startu i lądowania		Dzień		Noc	
		Widzialność		3000 m	
		Pułap chmur		1200 ft	
Stale przeszkody: Kier. 065: las w odl. ok. 150m; Kier. 155: trybuna o wys. ok. 2,5m, las wzdłuż stadionu; Kier. 245: drzewa wzdłuż ulicy; Kier. 335: maszty flagowe i lampy o wys. ok. 12m, dalej las w odl. ok. 50÷80m.					
Ograniczenia lokalne: brak			Procedury specjalne: brak		
Administrator terenu		Urząd Miasta Zawadzkie, tel. 77 462 3160			
Łączność radiotelefoniczna		169,000 MHz (kanał 39); 149,900 (kanał U02)			
Pomoc medyczna, nr tel.		CPR Strzelce Opolskie, tel. 77 404 9906			
Straż Pożarna, nr tel.		KP PSP Strzelce Opolskie, tel. 77 404 9903			
Policja, nr tel.		KP Policji Strzelce Opolskie, tel. 77 462 1903			
Służba ruchu lotniczego		Poznań INFO 126,300 MHz, tel. 61 896 7385			
Osłona meteorologiczna		IMGW Kraków, tel. 12 639 8151			
Zabezpieczenie terenu: Załoga HEMS, Straż Pożarna					

PÓLNOC

