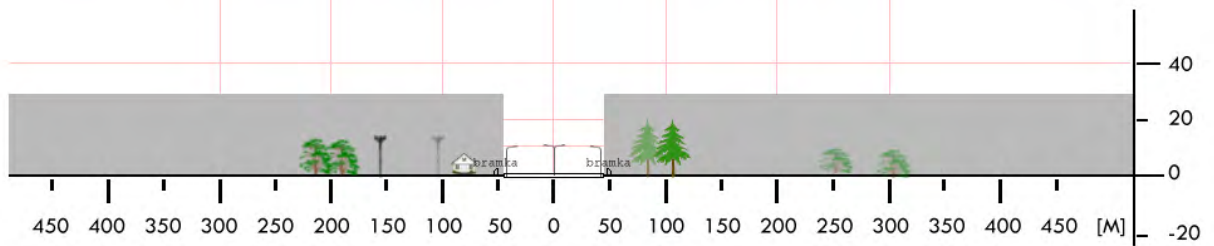
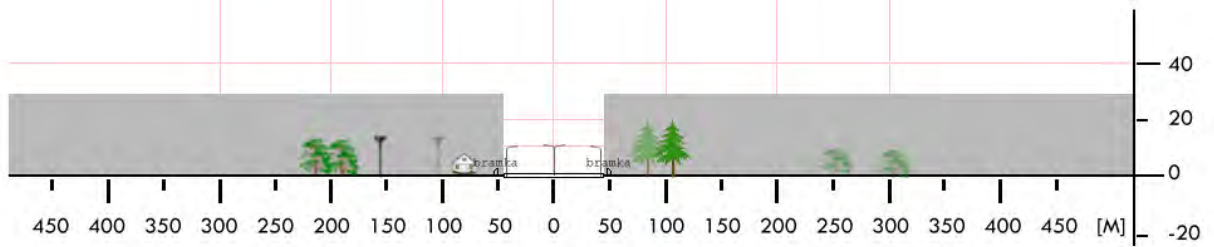
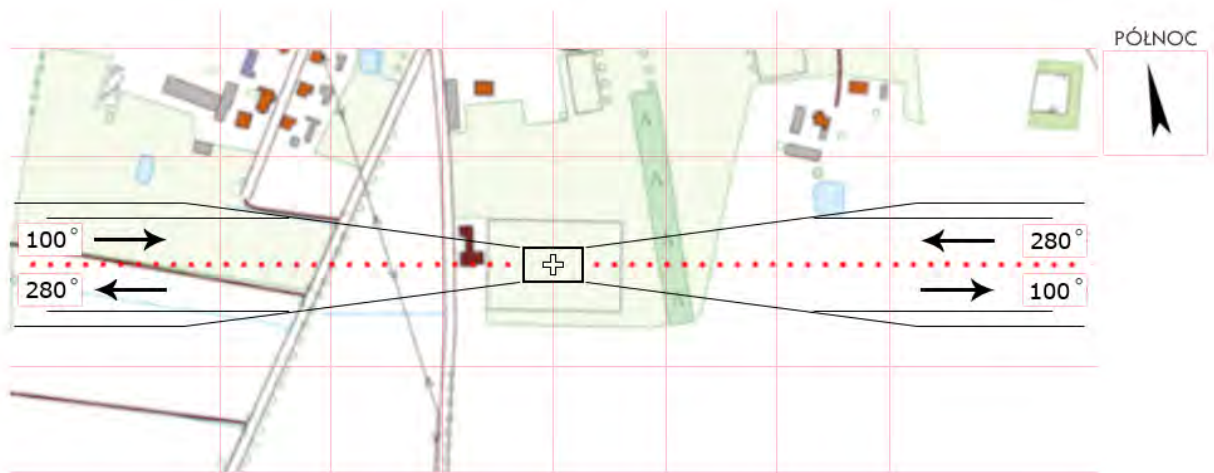



PCH 02	Kąkolewice / boisko		Współrzędne geograficzne		52° 54,42' N 016° 57,52' E
	gm. Budzyń		Wzniesienie nad poziom morza		292 ft
	pow. chodzieski woj. wielkopolskie				
Stopień trudności		Wariant IIb			
Główny kierunek podejścia		320° / 140°		Światła podejścia	
Główny kierunek startu		140° / 320°		brak	
		FATO		TLOF	
Wymiary		25 x 95 m		15 x 15 m	
Rodzaj nawierzchni		trawa		trawa	
Oznakowanie		brak		brak	
Oświetlenie		brak		brak	
Oświetlenie przeszkód		brak			
Wskaźnik kierunku wiatru		brak			
Minimalne warunki atmosferyczne do startu i lądowania		Dzień		Noc	
		Widzialność		Widzialność	
		Pułap chmur		Podstawa chmur	
		1500 m		3000 m	
		500 ft		1200 ft	
Stale przeszkody: Drzewa h=20m na kierunku 140° w odl. 40m (90m od środka boiska); Trakcja kolejowa ze słupami h=10m na kier. 230° w odl. 45m (równoległa do osi boiska, tuż za linią boczną)					
Ograniczenia lokalne: brak			Procedury specjalne: Cat. A		
Administrator terenu		UG Budzyń, tel. 67 284 3201			
Łączność radiotelefoniczna		169,000 MHz (kanał 39); 149,900 (kanał U02)			
Pomoc medyczna, nr tel.		DM15-01 Piła, tel. 61 222 5553, 61 854 9992			
Straż Pożarna, nr tel.		PSP WSKR, tel. 61 821 5222			
Policja, nr tel.		KWP Oficer dyż., tel. 61 841 3111			
Służba ruchu lotniczego		ATC lub FIS dla danej przestrzeni lub obszaru			
Osłona meteorologiczna		CBPL (IMGW) Warszawa, tel. 22 569 4592, -4584, 503 122 805			
Zabezpieczenie terenu: Straż Pożarna, załoga HEMS					

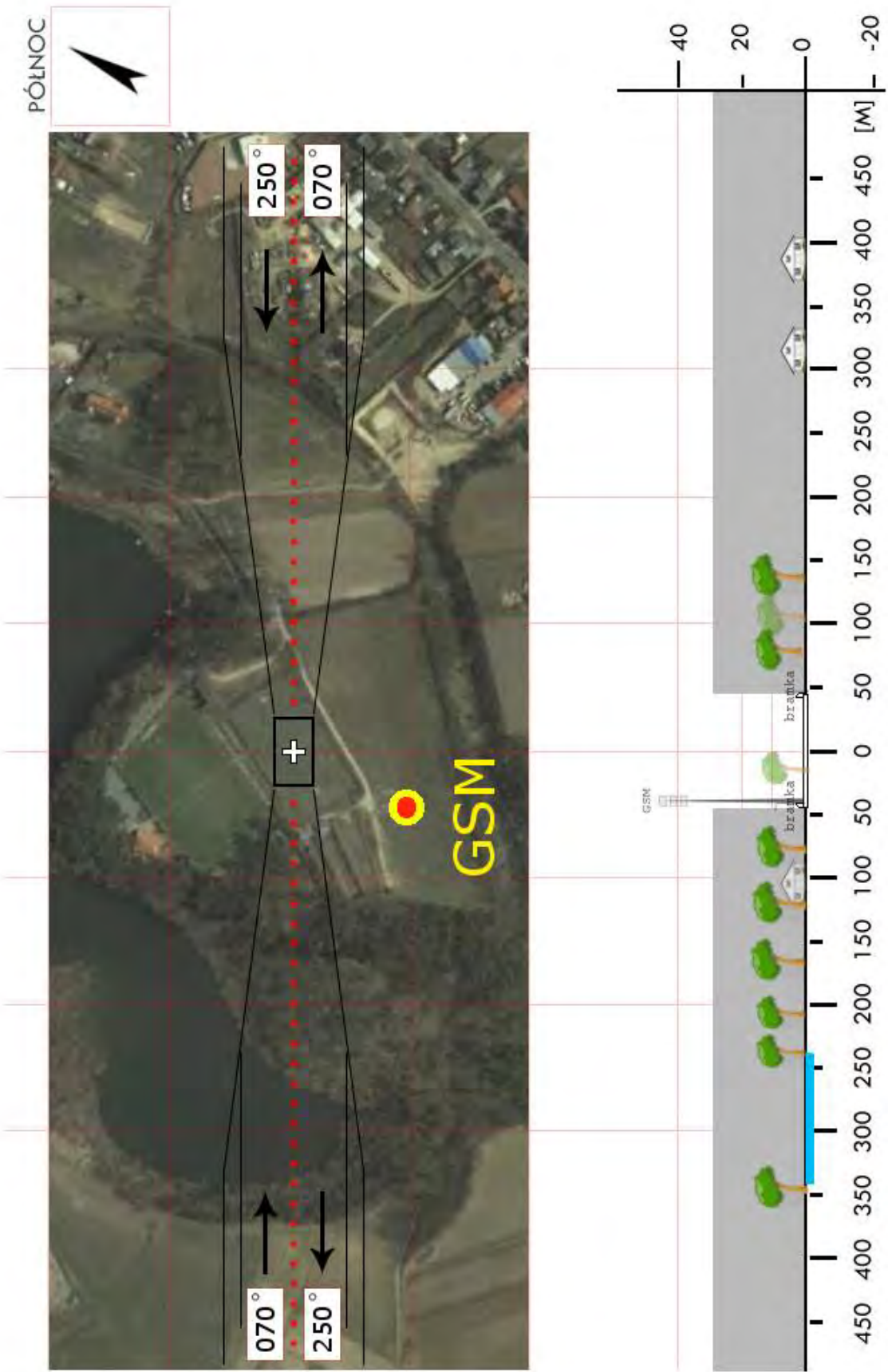
PCH 03	Stróżewo / stadion		Współrzędne geograficzne	52° 55,78' N 016° 54,48' E	
	gm. Chodzież			Wzniesienie nad poziom morza	307 ft
	pow. chodzieski woj. wielkopolskie				
Stopień trudności		Wariant IIb			
Główny kierunek podejścia		280° / 100°		Światła podejścia	
Główny kierunek startu		100° / 280°		brak	
		FATO		TLOF	
Wymiary		25 x 95 m		15 x 15 m	
Rodzaj nawierzchni		trawa		trawa	
Oznakowanie		brak		brak	
Oświetlenie		brak		brak	
Oświetlenie przeszkód		brak			
Wskaźnik kierunku wiatru		brak			
Minimalne warunki atmosferyczne do startu i lądowania		Dzień		Noc	
		Widzialność		3000 m	
		Pułap chmur		1200 ft	
Stałe przeszkody:					
Drzewa do wysokości 12m okalające teren w promieniu 200m; Budynek wysokości 8m na kierunku 270° w odległości 70m, Linia energetyczna h=12m w odl. 140m na kier. 280° Na kierunku 100 i 280° bramki; za bramkami siatka ochronna h=4m. Wzdłuż boiska po 3 latarnie h=10m.					
Ograniczenia lokalne:			Procedury specjalne:		
brak			Cat. A		
Administrator terenu		UG Chodzież, tel. 67 282 1608; 67 282 9766			
Łączność radiotelefoniczna		169,000 MHz (kanał 39); 149,900 (kanał U02)			
Pomoc medyczna, nr tel.		DM15-02 Poznań, tel. 61 222 5554, 61 854 1200			
Straż Pożarna, nr tel.		PSP WSKR, tel. 47 771 6111			
Policja, nr tel.		KWP Oficer dyż., tel. 47 771 3111			
Służba ruchu lotniczego		ATC lub FIS dla danej przestrzeni lub obszaru			
Osłona meteorologiczna		CBPL (IMGW) Warszawa, tel. 22 569 4592, -4584, 503 122 805			
Zabezpieczenie terenu:					
Straż Pożarna, załoga HEMS					



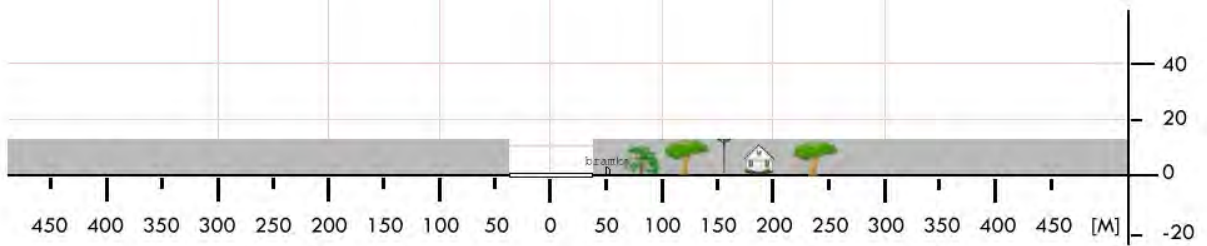
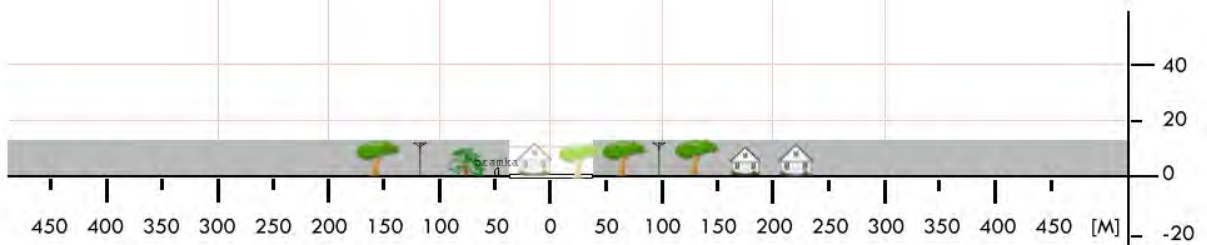
PCH 04	Margonin / boisko		Współrzędne geograficzne		52° 58,02' N 017° 04,53' E
	gm. Margonin		Wzniesienie nad poziom morza		268 ft
	pow. chodzieski woj. wielkopolskie				
Stopień trudności		I			
Główny kierunek podejścia		360° / 180°		Światła podejścia	
Główny kierunek startu		180° / 360°		brak	
		FATO		TLOF	
Wymiary		25 x 50 m		10 x 10 m	
Rodzaj nawierzchni		trawa		trawa	
Oznakowanie		brak		brak	
Oświetlenie		brak		brak	
Oświetlenie przeszkód		brak			
Wskaźnik kierunku wiatru		brak			
Minimalne warunki atmosferyczne do startu i lądowania		Dzień		Noc	
		Widzialność		Widzialność	
		Pułap chmur		Podstawa chmur	
		1500 m		3000 m	
		500 ft		1200 ft	
Stale przeszkody: Drzewa h=9m na kierunkach głównych podejścia w odległości 65m; Na kier. E: trybuny, budynek z anteną h=10 w odl. 44m, drzewa h=21m w odl. 80m; Ogrodzenie z siatki h=4m na kier. 205-235° w odległości 50m					
Ograniczenia lokalne: brak			Procedury specjalne: brak		
Administrator terenu		UG Margonin, tel. 67 284 6068			
Łączność radiotelefoniczna		169,000 MHz (kanał 39); 149,900 (kanał U02)			
Pomoc medyczna, nr tel.		PR Chodzież, tel. 513 134 147			
Straż Pożarna, nr tel.		KP PSP Chodzież, tel. 67 282 7747			
Policja, nr tel.		KPP Chodzież, tel. 67 281 1200, -1211			
Służba ruchu lotniczego		Poznań INFO 126,300MHz			
Osłona meteorologiczna		IMGW Wrocław, tel. 71 320 0150, 71 320 0151			
Zabezpieczenie terenu: Straż Pożarna, załoga HEMS					



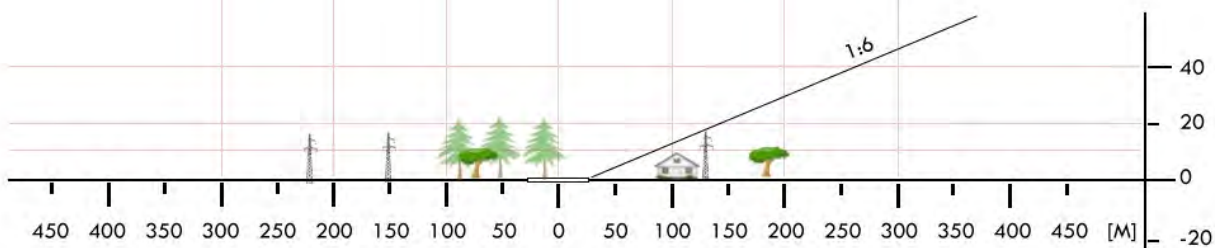
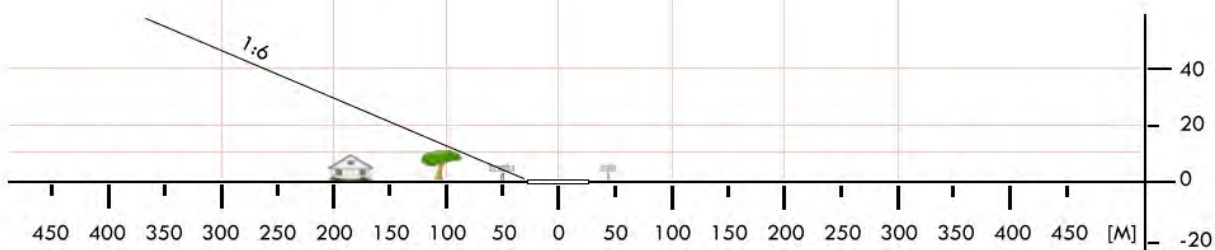
PCH 05	Szamocin / boisko		Współrzędne geograficzne	53° 01,40' N 017° 06,45' E	
	gm. Szamocin				
	pow. chodzieski		Wzniesienie nad poziom morza	236 ft	
woj. wielkopolskie					
Stopień trudności		Wariant IIb			
Główny kierunek podejścia		070° / 250°	Światła podejścia		
Główny kierunek startu		250° / 070°	brak		
		FATO	TLOF		
Wymiary		25 x 95 m	10 x 10 m		
Rodzaj nawierzchni		trawa	trawa		
Oznakowanie		brak	brak		
Oświetlenie		brak	brak		
Oświetlenie przeszkód		brak			
Wskaźnik kierunku wiatru		brak			
Minimalne warunki atmosferyczne do startu i lądowania			Dzień	Noc	
		Widzialność	1500 m	Widzialność	3000 m
		Pułap chmur	500 ft	Podstawa chmur	1200 ft
Stale przeszkody: Maszt GSM h=52m na kier. 180° w odl. 80m; Lampy na słupach h=8m za bramkami – połączone przewodami; Drzewa h=19m na kier. 230°-255° w odl. 55m, h=18m na kier. 20-75° w odl. 50m; Lampa h=8m na kier. 330° w odl. 40m					
Ograniczenia lokalne: brak		Procedury specjalne: Cat. A			
Administrator terenu		UG Szamocin, tel. 67 284 8065			
Łączność radiotelefoniczna		169,000 MHz (kanał 39); 149,900 (kanał U02)			
Pomoc medyczna, nr tel.		PR Chodzież, tel. 51 313 4147			
Straż Pożarna, nr tel.		KP PSP Chodzież, tel. 67 282 7747			
Policja, nr tel.		KPP Chodzież, tel. 67 281 1200, -1211			
Służba ruchu lotniczego		Poznań INFO 126,300MHz			
Osłona meteorologiczna		IMGW Wrocław, tel. 71 3200 1510, 71 320 0151			
Zabezpieczenie terenu: Straż Pożarna, załoga HEMS					



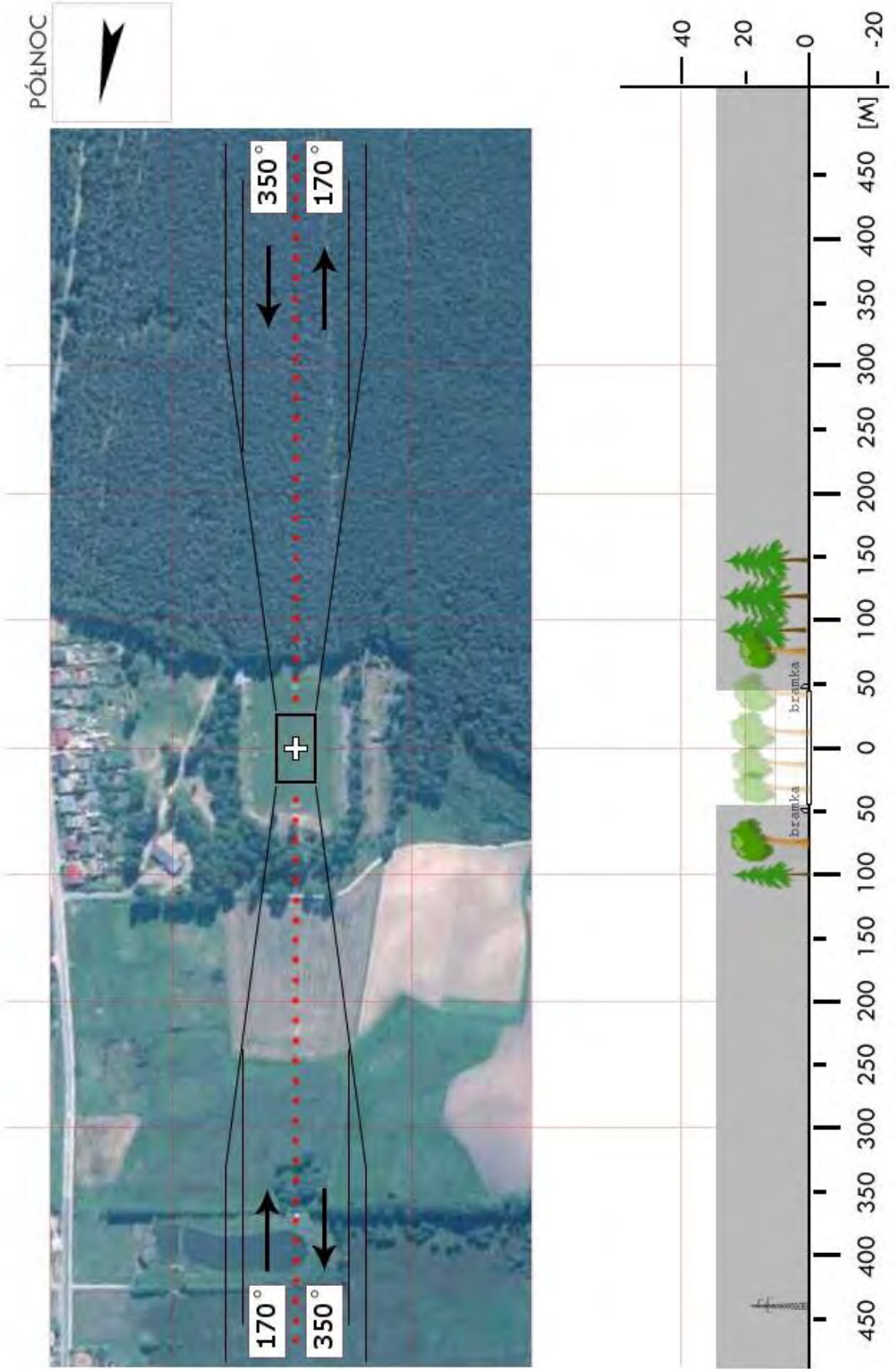
PCT 01	Czarnków / stadion*		Współrzędne geograficzne	52° 53,65' N 016° 32,57' E	
	gm. Czarnków				
	pow. czarnkowsko-trzcianecki		Wzniesienie nad poziom morza	134 ft	
	woj. wielkopolskie				
Stopień trudności		Wariant IIa			
Główny kierunek podejścia		330° / 180°	Światła podejścia		
Główny kierunek startu		360° / 150°	brak		
		FATO	TLOF		
Wymiary		25 x 70 m	15 x 15 m		
Rodzaj nawierzchni		trawa	trawa		
Oznakowanie		brak	brak		
Oświetlenie		brak	brak		
Oświetlenie przeszkód		brak			
Wskaźnik kierunku wiatru		brak			
Minimalne warunki atmosferyczne do startu i lądowania			Dzień	Noc	
		Widzialność	1500 m	Widzialność	3000 m
		Pułap chmur	500 ft	Podstawa chmur	1200 ft
Stale przeszkody: 000°/180° domy h=5m w odległości 72m i drzewa h=15m d=45m; 150°/ 330° drzewa h=15m, d=100m; 285° lampa ośw. h=10, d=50m; 330° lampa ośw. h=5m d=55m, drzewa h=17m d=75m; 240° h=4m d=30 płot, trybuny.					
Ograniczenia lokalne: brak		Procedury specjalne: Cat. A			
Administrator terenu		UG Czarnków 67 255 2227, Starostwo Pow. 67 253 0160			
Łączność radiotelefoniczna		169,000 MHz (kanał 39); 149,900 (kanał U02)			
Pomoc medyczna, nr tel.		tel. 67 253 8499			
Straż Pożarna, nr tel.		PSK, tel. 67 253 8480			
Policja, nr tel.		tel. 67 352 8200			
Służba ruchu lotniczego		Poznań INFO 126,300 MHz			
Osłona meteorologiczna		IMGW Wrocław, tel. 71 320 0150			
Zabezpieczenie terenu: Załoga HEMS, Straż Pożarna					
----- *OSiR Czarnków, ul. Nowa 8, tel. 67 255 2695					



PCT 02	Kuźnica Czarnkowska / boisko		Współrzędne geograficzne		52° 56,60' N 016° 31,33' E					
	gm. Czarnków									
	pow. czarnkowsko-trzcianecki		Wzniesienie nad poziom morza		186 ft					
	woj. wielkopolskie									
Stopień trudności			I							
Główny kierunek podejścia			100° / 240°		Światła podejścia					
Główny kierunek startu			060° / 280°		brak					
			FATO		TLOF					
Wymiary			25 x 50 m		15 x 15 m					
Rodzaj nawierzchni			trawa		trawa					
Oznakowanie			brak		brak					
Oświetlenie			brak		brak					
Oświetlenie przeszkód			brak							
Wskaźnik kierunku wiatru			brak							
Minimalne warunki atmosferyczne do startu i lądowania			Dzień		Noc					
			Widzialność		1500 m		Widzialność		3000 m	
			Pułap chmur		500 ft		Podstawa chmur		1200 ft	
Stale przeszkody: Linia energetyczna h=11m na kier. 110° w odległości 41m										
Ograniczenia lokalne: brak			Procedury specjalne: brak							
Administrator terenu			UG Czarnków, tel. 67 255 2227, 67 255 3079							
Łączność radiotelefoniczna			169,000 MHz (kanał 39); 149,900 (kanał U02)							
Pomoc medyczna, nr tel.			tel. 67 352 3260							
Straż Pożarna, nr tel.			tel. 67 221 6112							
Policja, nr tel.			tel. 67 352 8200							
Służba ruchu lotniczego			Poznań INFO 126,300MHz							
Osłona meteorologiczna			IMGW Wrocław, tel. 71 320 0150							
Zabezpieczenie terenu: Załoga HEMS, Straż Pożarna										

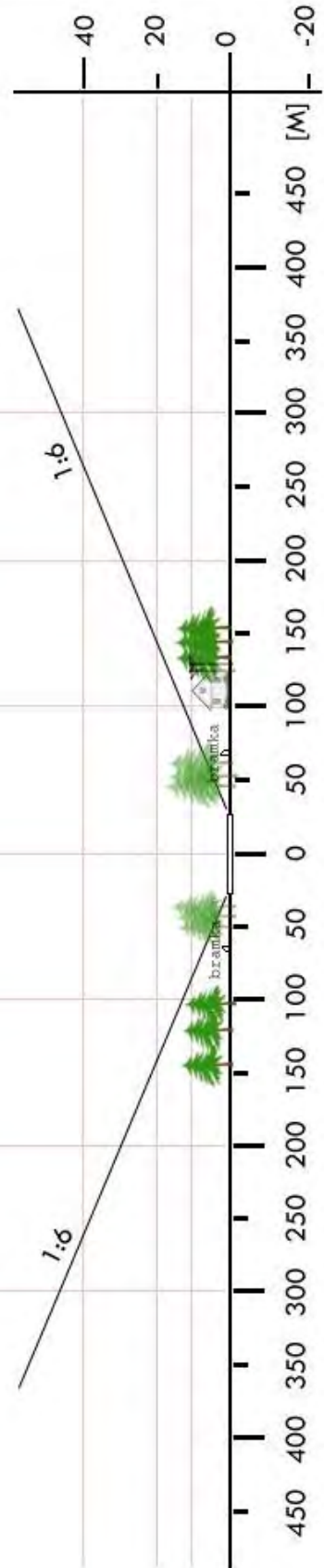


PCT 03	Drawsko / boisko		Współrzędne geograficzne	52° 50,72' N 016° 01,82' E	
	gm. Drawsko				
	pow. czarnkowsko-trzcianecki		Wzniesienie nad poziom morza	168 ft	
	woj. wielkopolskie				
Stopień trudności		Wariant IIb			
Główny kierunek podejścia		170° / 350°	Światła podejścia		
Główny kierunek startu		350° / 170°	brak		
		FATO	TLOF		
Wymiary		25 x 95 m	10 x 10 m		
Rodzaj nawierzchni		trawa	trawa		
Oznakowanie		brak	brak		
Oświetlenie		brak	brak		
Oświetlenie przeszkód		brak			
Wskaźnik kierunku wiatru		brak			
Minimalne warunki atmosferyczne do startu i lądowania			Dzień	Noc	
		Widzialność	1500 m	Widzialność	3000 m
		Pałap chmur	500 ft	Podstawa chmur	1200 ft
Stałe przeszkody: Drzewa h=18-27m dookoła boiska.					
Ograniczenia lokalne: brak		Procedury specjalne: Cat. A			
Administrator terenu		UG Drawsko, tel. 67 256 9128			
Łączność radiotelefoniczna		169,000 MHz (kanał 39); 149,900 (kanał U02)			
Pomoc medyczna, nr tel.		CPR Piła, tel. 67 212 2925, 602 675 141			
Straż Pożarna, nr tel.		KP PSP Czarnków, tel. 67 222 3270, 71			
Policja, nr tel.		KPP Czarnków, tel. 67 352 8211			
Służba ruchu lotniczego		Poznań INFO 126,300MHz, tel. 61 896 7385			
Osłona meteorologiczna		IMGW Okęcie, tel. 22 846 0682, 22 569 4592			
Zabezpieczenie terenu: Straż Pożarna, załoga HEMS					

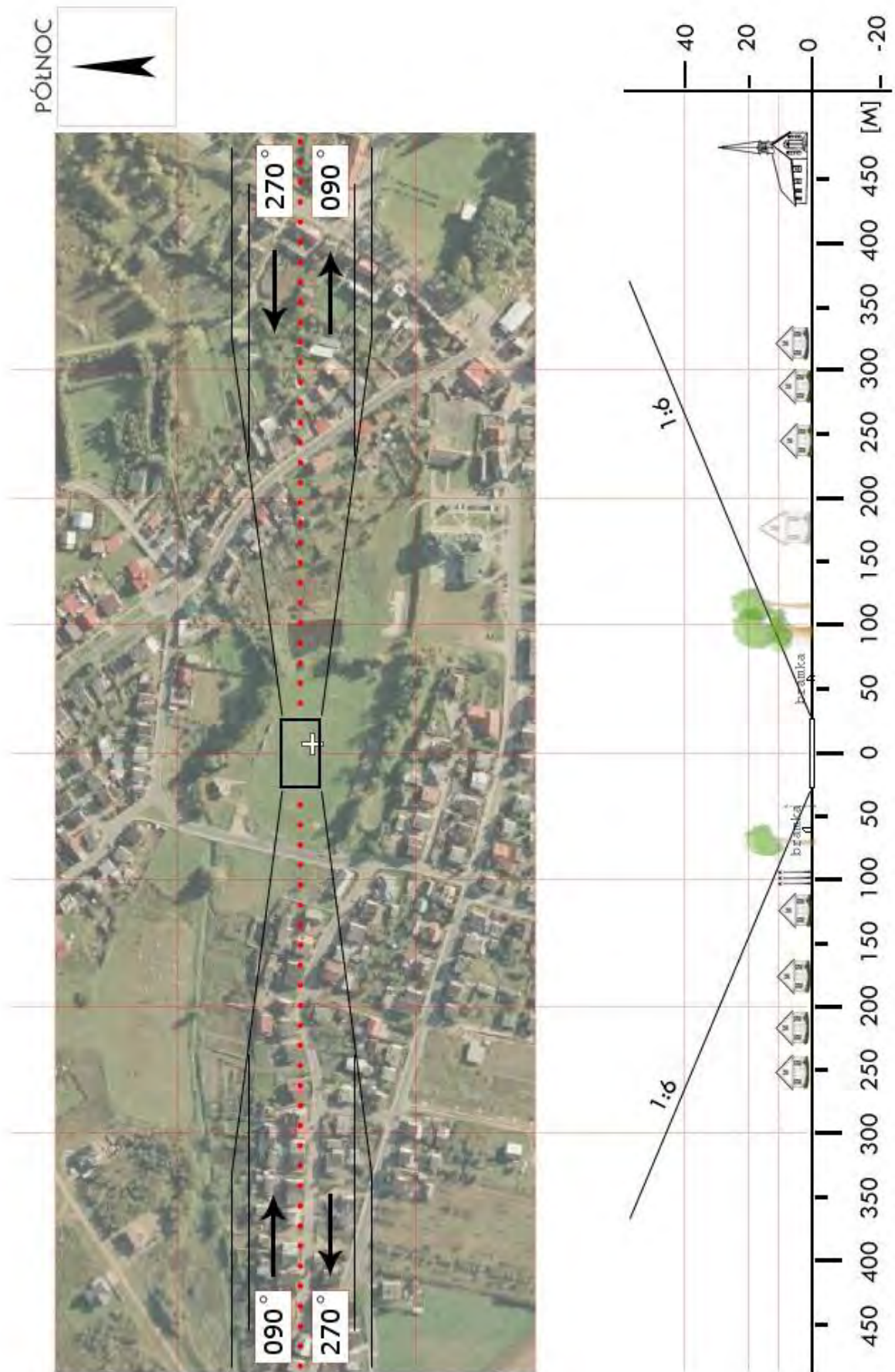


PCT 04	Krzyż Wielkopolski / stadion		Współrzędne geograficzne		52° 53,72' N 016° 00,82' E					
	gm. Krzyż Wielkopolski									
	pow. czarnkowsko-trzcianecki		Wzniesienie nad poziom morza		112 ft					
	woj. wielkopolskie									
Stopień trudności			I							
Główny kierunek podejścia			270° / 090°		Światła podejścia					
Główny kierunek startu			090° / 270°		brak					
			FATO		TLOF					
Wymiary			25 x 50 m		10 x 10 m					
Rodzaj nawierzchni			trawa		trawa					
Oznakowanie			brak		brak					
Oświetlenie			brak		brak					
Oświetlenie przeszkód			brak							
Wskaźnik kierunku wiatru			brak							
Minimalne warunki atmosferyczne do startu i lądowania			Dzień		Noc					
			Widzialność		1500 m		Widzialność		3000 m	
			Pułap chmur		500 ft		Podstawa chmur		1200 ft	
Stale przeszkody: Drzewa dookoła stadionu h=22m; Budynek h=8m na kier. 065°; Linia energetyczna h=11m na kier. 075° w odl. 130m; Drzewa h=15m na kier. 70°-95° w odl. 125m										
Ograniczenia lokalne: brak			Procedury specjalne: Lądowanie w nocy przy asyście straży pożarnej							
Administrator terenu			UM Krzyż Wielkopolski, tel. 67 2564145							
Łączność radiotelefoniczna			169,000 MHz (kanał 39); 149,900 (kanał U02)							
Pomoc medyczna, nr tel.			PR Czarnków tel. 67 2538499							
Straż Pożarna, nr tel.			PSP Czarnków, tel. 67 2538480							
Policja, nr tel.			KPP Czarnków, tel. 67 3528200							
Służba ruchu lotniczego			Poznań INFO 126,300MHz							
Osłona meteorologiczna			IMGW Okęcie, tel. 22 8460682, 22 6504485							
Zabezpieczenie terenu: Straż Pożarna, załoga HEMS										

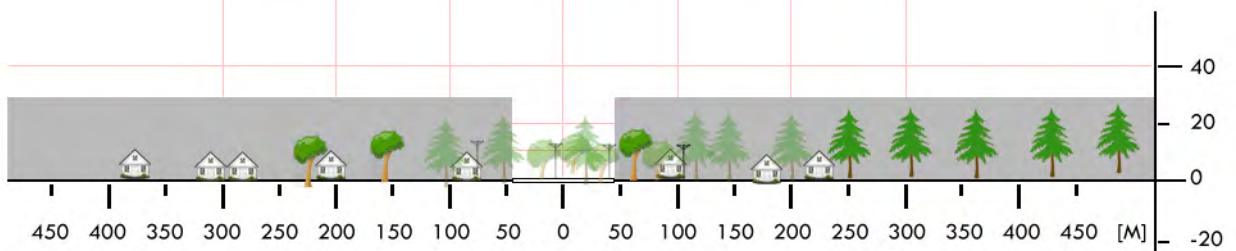

PÓLNOC



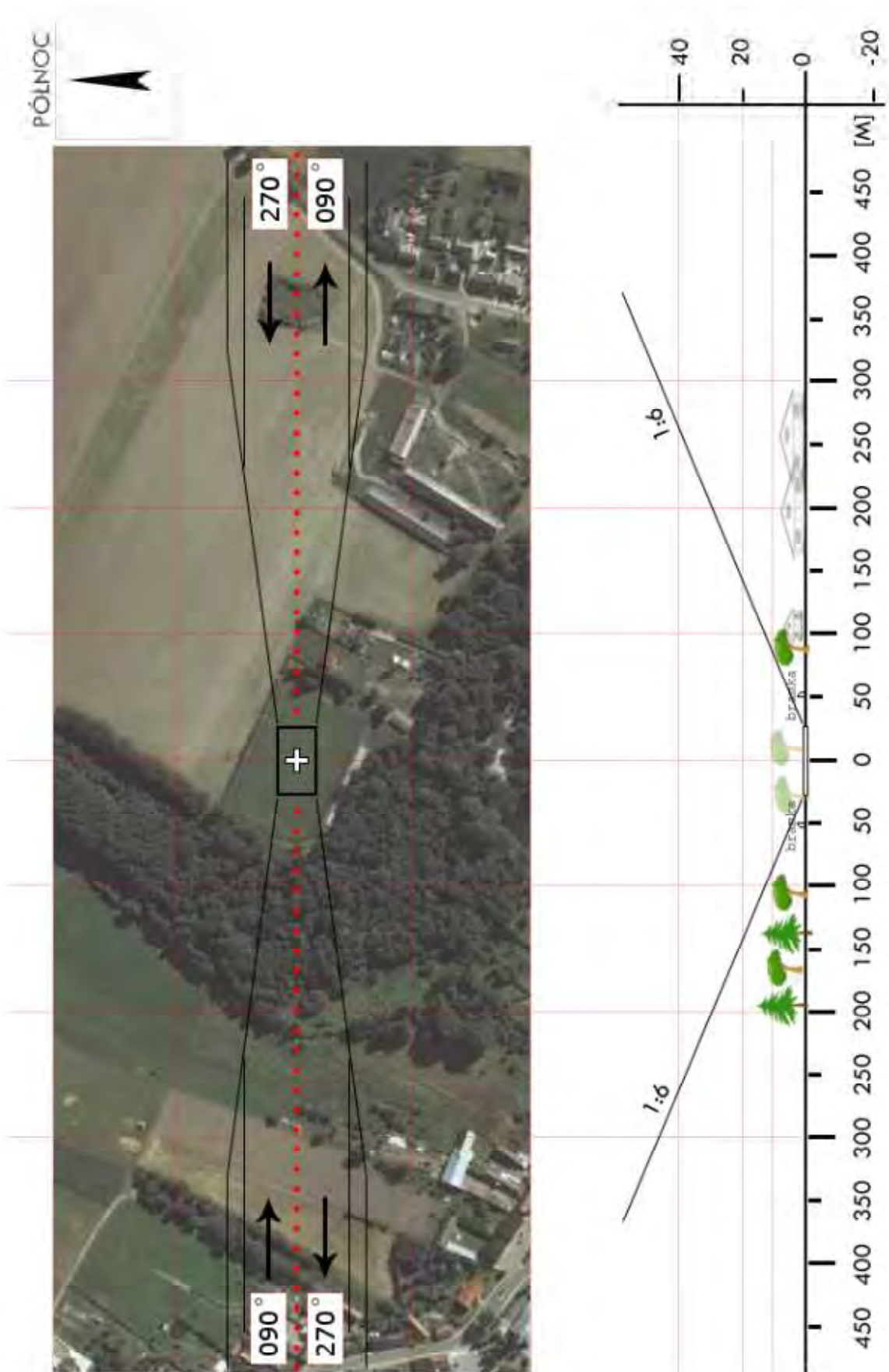
PCT 05	Lubasz / boisko		Współrzędne geograficzne		52° 51,17' N 016° 31,10' E
	gm. Lubasz		Wzniesienie nad poziom morza		262 ft
	pow. czarnkowsko - trzcianecki				
	woj. wielkopolskie				
Stopień trudności		I			
Główny kierunek podejścia		090° / 270°		Światła podejścia	
Główny kierunek startu		270° / 090°		brak	
		FATO		TLOF	
Wymiary		25 x 50 m		10 x 10 m	
Rodzaj nawierzchni		trawa		trawa	
Oznakowanie		brak		brak	
Oświetlenie		brak		brak	
Oświetlenie przeszkód		brak			
Wskaźnik kierunku wiatru		brak			
Minimalne warunki atmosferyczne do startu i lądowania		Dzień		Noc	
		Widzialność		Widzialność	
		Pułap chmur		Podstawa chmur	
		1500 m		3000 m	
		500 ft		1200 ft	
Stale przeszkody: Po str. W: lampy h=11m w odl. 80m; Po str. E: drzewa h=14m w odl. 80m; Po str. S: skarpa z drzewami h=27m w odl. 80-90m; Na kier. 350°: lampa h=9m w odl. 40m, drzewo h=22m w odl. 70m; Na kier. 050° lampa h=9m, na kier. 60-70° drzewa h=25m w odl.65m					
Ograniczenia lokalne: brak			Procedury specjalne: Lądowanie w nocy przy asyście straży pożarnej		
Administrator terenu		UG Lubasz, tel. 67 2556012			
Łączność radiotelefoniczna		169,000 MHz (kanał 39); 149,900 (kanał U02)			
Pomoc medyczna, nr tel.		PR Czarnków, tel. 67 2538499			
Straż Pożarna, nr tel.		KP PSP Czarnków, tel. 67 2538480			
Policja, nr tel.		KPP Czarnków, tel. 67 3528200			
Służba ruchu lotniczego		Poznań INFO 126,300MHz			
Osłona meteorologiczna		IMGW Okęcie, tel. 22 8460682, 22 6504485			
Zabezpieczenie terenu: Straż Pożarna, załoga HEMS					



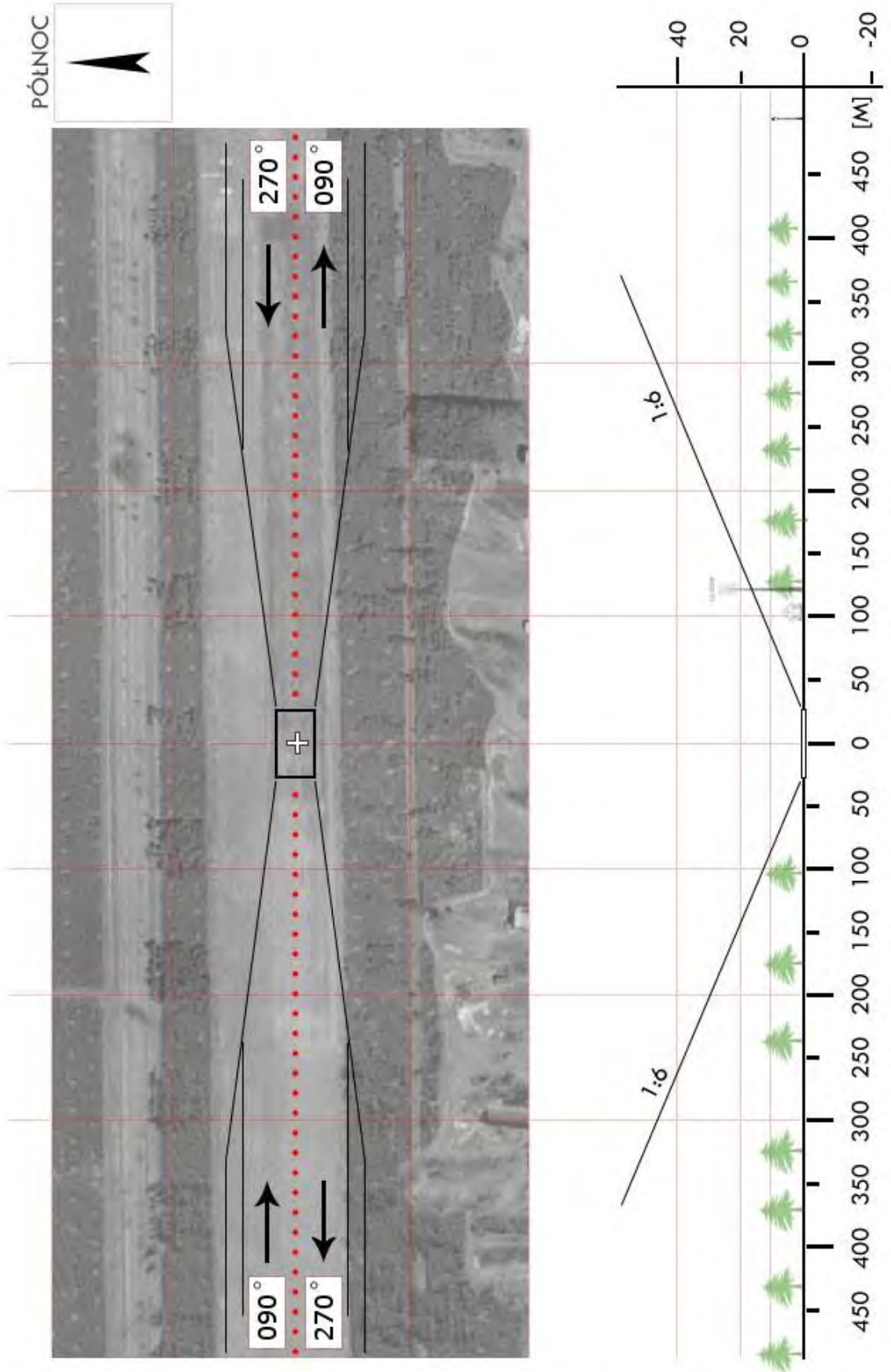
PCT 5a	Lubasz / łąka		Współrzędne geograficzne	52° 51,28' N 016° 31,72' E	
	gm. Lubasz				
	pow. czarnkowsko-trzcianecki woj. wielkopolskie		Wzniesienie nad poziom morza	289 ft	
Stopień trudności		Wariant IIb			
Główny kierunek podejścia		250° / 070°	Światła podejścia		
Główny kierunek startu		070° / 250°	brak		
		FATO	TLOF		
Wymiary		25 x 95 m	15 x 15 m		
Rodzaj nawierzchni		trawa	trawa		
Oznakowanie		brak	brak		
Oświetlenie		brak	brak		
Oświetlenie przeszkód		brak			
Wskaźnik kierunku wiatru		brak			
Minimalne warunki atmosferyczne do startu i lądowania		Dzień		Noc	
		Widzialność	1500 m	Widzialność	3000 m
		Pałap chmur	500 ft	Podstawa chmur	1200 ft
Stałe przeszkody:					
Kier. 080° drzewa o wys. do 20m w odl. 50m; Kier. 260° brak znaczących przeszkód; Kier. 350° linia drzew o wys. do 20m i linia energ. h=10m					
Ograniczenia lokalne:		Procedury specjalne:			
brak		Cat. A			
Administrator terenu		UG Lubasz, tel. 67 255 6012			
Łączność radiotelefoniczna		169,000 MHz (kanał 39); 149,900 (kanał U02)			
Pomoc medyczna, nr tel.		DM15-02 Poznań, tel. 61 222 5554, 61 854 1200			
Straż Pożarna, nr tel.		PSP WSKR, tel. 47 771 6111			
Policja, nr tel.		KWP Oficer dyż., tel. 47 771 3111			
Służba ruchu lotniczego		ATC lub FIS dla danej przestrzeni lub obszaru			
Osłona meteorologiczna		CBPL (IMGW) Warszawa, tel. 22 569 4592, -4584, 503 122 805			
Zabezpieczenie terenu:					
Straż Pożarna, załoga HEMS					



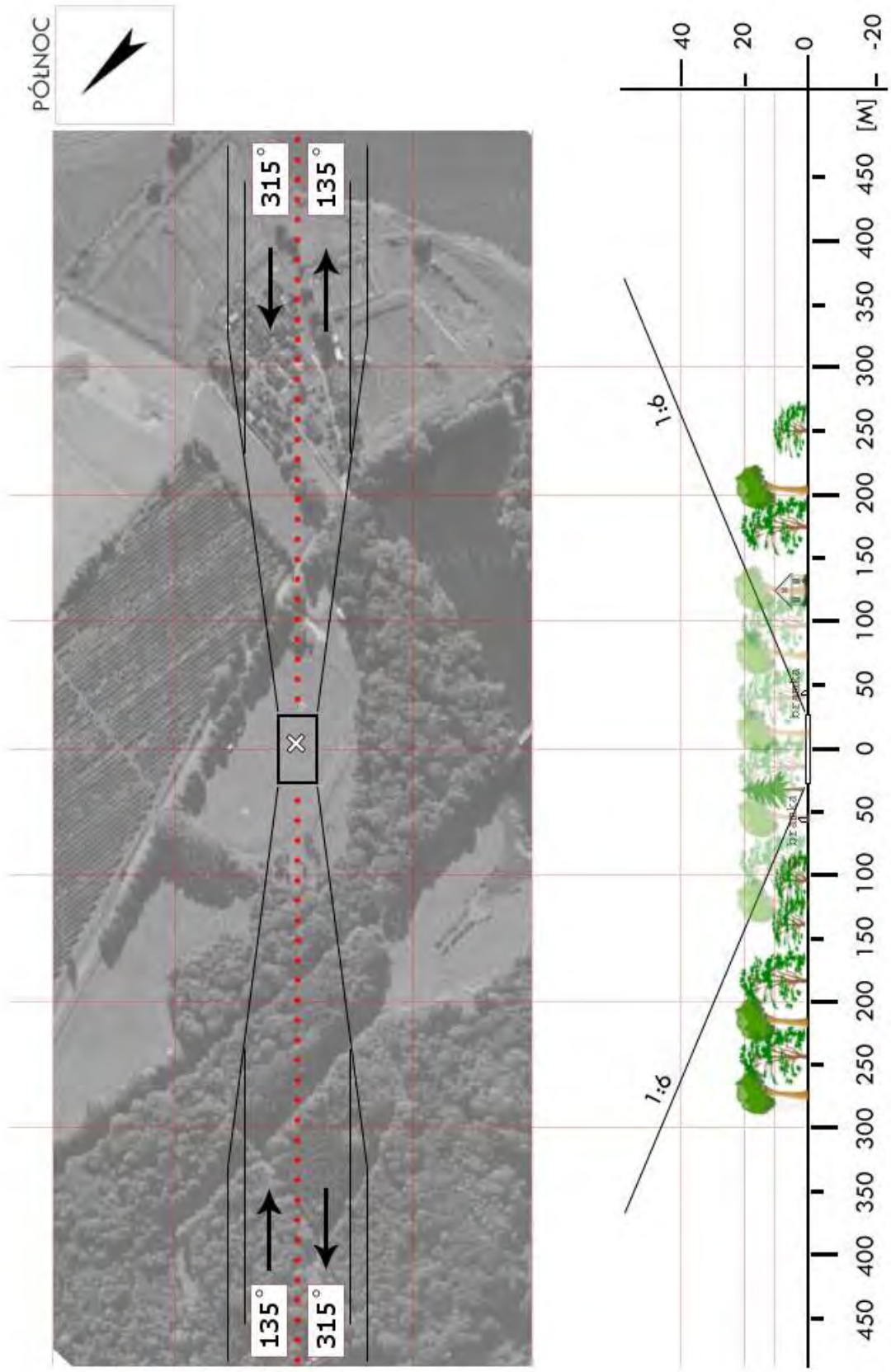
PCT 06	Połajewo / boisko		Współrzędne geograficzne	52° 48,05' N 016° 44,40' E	
	gm. Połajewo				
	pow. czarnkowsko-trzcianecki		Wzniesienie nad poziom morza	233 ft	
	woj. wielkopolskie				
Stopień trudności		I			
Główny kierunek podejścia		090° / 270°	Światła podejścia		
Główny kierunek startu		270° / 090°	brak		
		FATO	TLOF		
Wymiary		30 x 50 m	15 x 15 m		
Rodzaj nawierzchni		trawa	trawa		
Oznakowanie		brak	brak		
Oświetlenie		brak	brak		
Oświetlenie przeszkód		brak			
Wskaźnik kierunku wiatru		brak			
Minimalne warunki atmosferyczne do startu i lądowania			Dzień	Noc	
		Widzialność	1500 m	Widzialność	3000 m
		Pułap chmur	500 ft	Podstawa chmur	1200 ft
Stałe przeszkody: Drzewa h=10m na kier. 270° w odległości 75m					
Ograniczenia lokalne: brak		Procedury specjalne: brak			
Administrator terenu		UG Połajewo, tel. 67 256 7028			
Łączność radiotelefoniczna		169,000 MHz (kanał 39); 149,900 (kanał U02)			
Pomoc medyczna, nr tel.		PR Czarnków, tel. 67 253 8499			
Straż Pożarna, nr tel.		KP PSP Czarnków, tel. 67 253 8480			
Policja, nr tel.		KPP Czarnków, tel. 67 352 8200			
Służba ruchu lotniczego		Poznań INFO 126,300MHz			
Osłona meteorologiczna		IMGW Wrocław, tel. 71 320 0150			
Zabezpieczenie terenu: Straż Pożarna, załoga HEMS					



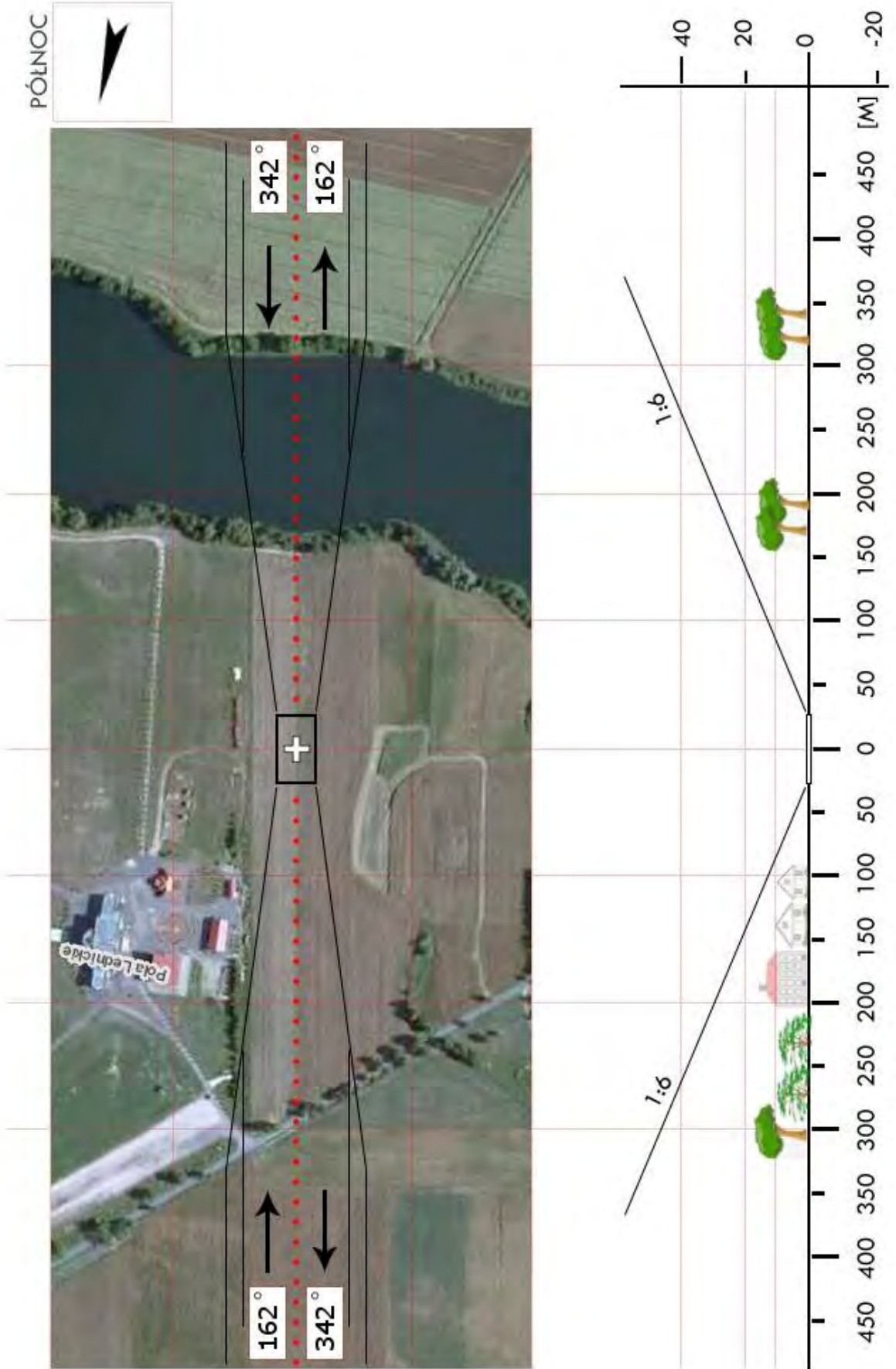
PCT 08	Herbutowo / lotnisko		Współrzędne geograficzne		52° 54,15' N 016° 08,20' E
	gm. Wieleń		Wzniesienie nad poziom morza		312 ft
	pow. czarnkowsko-trzcianecki				
	woj. wielkopolskie				
Stopień trudności		I			
Główny kierunek podejścia		090° / 270°		Światła podejścia	
Główny kierunek startu		270° / 090°		brak	
		FATO		TLOF	
Wymiary		1100 x 95 m		10 x 10 m	
Rodzaj nawierzchni		trawa		trawa	
Oznakowanie		brak		brak	
Oświetlenie		brak		brak	
Oświetlenie przeszkód		tak (w połowie masztu)			
Wskaźnik kierunku wiatru		nieoświetlony			
Minimalne warunki atmosferyczne do startu i lądowania		Dzień		Noc	
		Widzialność		3000 m	
		Pułap chmur		1200 ft	
Stale przeszkody: Las po obu stronach pasa h=11m; Budynek h=5m na kier. 105° w odległości 100m; Maszt antenowy h=30m na kier. 110° w odległości 110m;					
Ograniczenia lokalne: brak			Procedury specjalne: Lądowanie w nocy przy asyście straży pożarnej Punkt przyziemienia ok. 120m od wjazdu na pas, na wysokości lamp		
Administrator terenu		Lasy Państwowe, Nadleśnictwo Krzyż Wlkp., tel. 67 2562034			
Łączność radiotelefoniczna		169,000 MHz (kanał 39); 149,900 (kanał U02)			
Pomoc medyczna, nr tel.		PR Czarnków, tel. 67 2538499			
Straż Pożarna, nr tel.		KP PSP Czarnków, tel. 67 2538480			
Policja, nr tel.		KPP Czarnków, tel. 67 3528200			
Służba ruchu lotniczego		Poznań INFO 126,300MHz, Herbutowo Radio 130.3			
Osłona meteorologiczna		IMGW Okęcie, tel. 22 8460682, 22 6504485			
Zabezpieczenie terenu: Straż Pożarna, załoga HEMS					



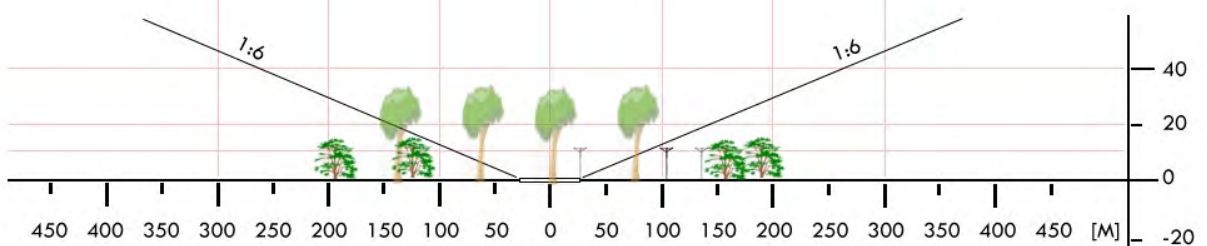
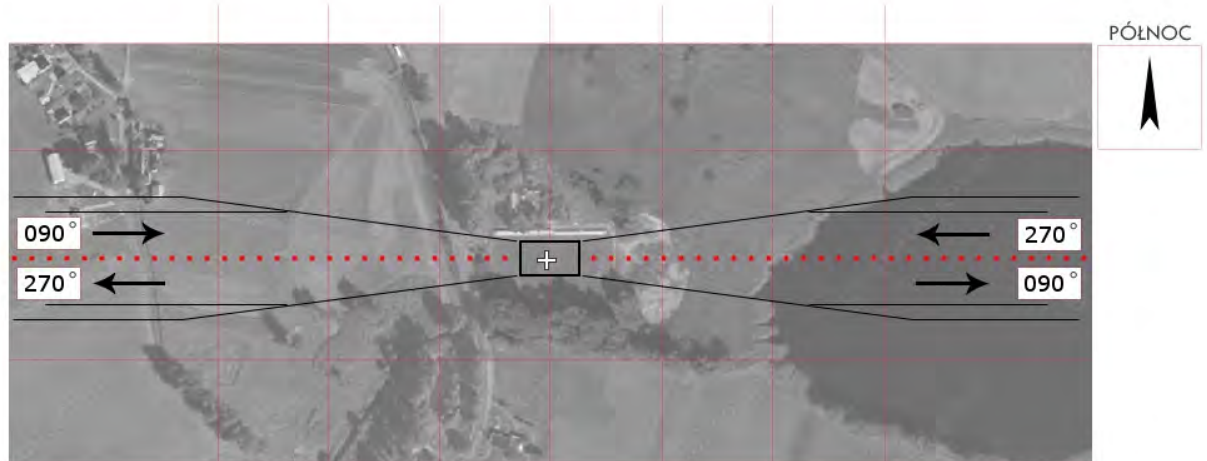
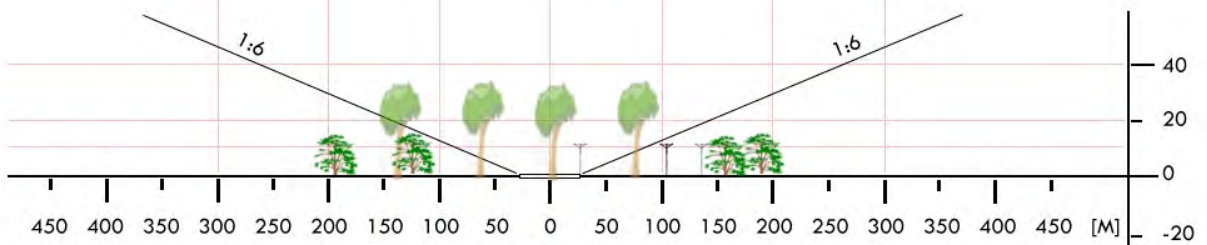
PGN 02	Czerniejewo / boisko		Współrzędne geograficzne		52° 26,20' N 017° 29,51' E
	gm. Czerniejewo		Wzniesienie nad poziom morza		364 ft
	pow. gnieźnieński woj. wielkopolskie				
Stopień trudności		I			
Główny kierunek podejścia		315° / 135°		Światła podejścia	
Główny kierunek startu		135° / 315°		brak	
		FATO		TLOF	
Wymiary		30 x 50 m		15 x 15 m	
Rodzaj nawierzchni		trawa		trawa	
Oznakowanie		brak		brak	
Oświetlenie		brak		brak	
Oświetlenie przeszkód		brak			
Wskaźnik kierunku wiatru		brak			
Minimalne warunki atmosferyczne do startu i lądowania		Dzień		Noc	
		Widzialność		Widzialność	
		Pułap chmur		Podstawa chmur	
		1500 m		3000 m	
		500 ft		1200 ft	
Stale przeszkody: Drzewa h=22m, na kier. 315° w odległości 92m (na ścieżce); Drzewa h=18m, na kier. 135° w odległości 97m; Teren otoczony drzewami o h=22m w odległości 48-135m (poza ścieżką podejścia)					
Ograniczenia lokalne: brak			Procedury specjalne: Lądowanie w nocy przy asyście straży pożarnej		
Administrator terenu		UG Czerniejewo, tel. 61 4291352			
Łączność radiotelefoniczna		169,000 MHz (kanał 39); 149,900 (kanał U02)			
Pomoc medyczna, nr tel.		PR tel. 61 4261213			
Straż Pożarna, nr tel.		PSP tel. 61 4374000			
Policja, nr tel.		tel. 61 4260330			
Służba ruchu lotniczego		Poznań INFO 126,300MHz, Kobylnica 122,900MHz			
Osłona meteorologiczna		IMGW Okęcie, tel. 22 8460682, 22 6504485			
Zabezpieczenie terenu: Załoga HEMS, Straż Pożarna					



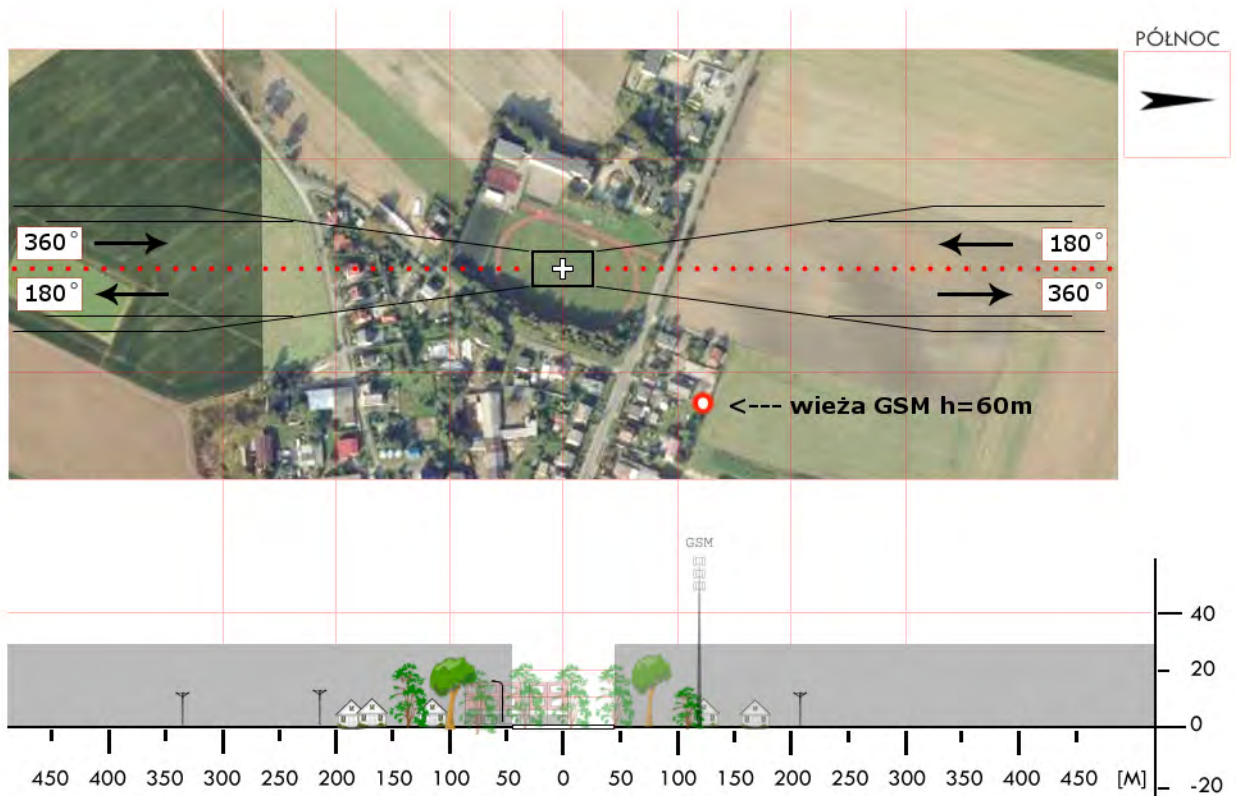
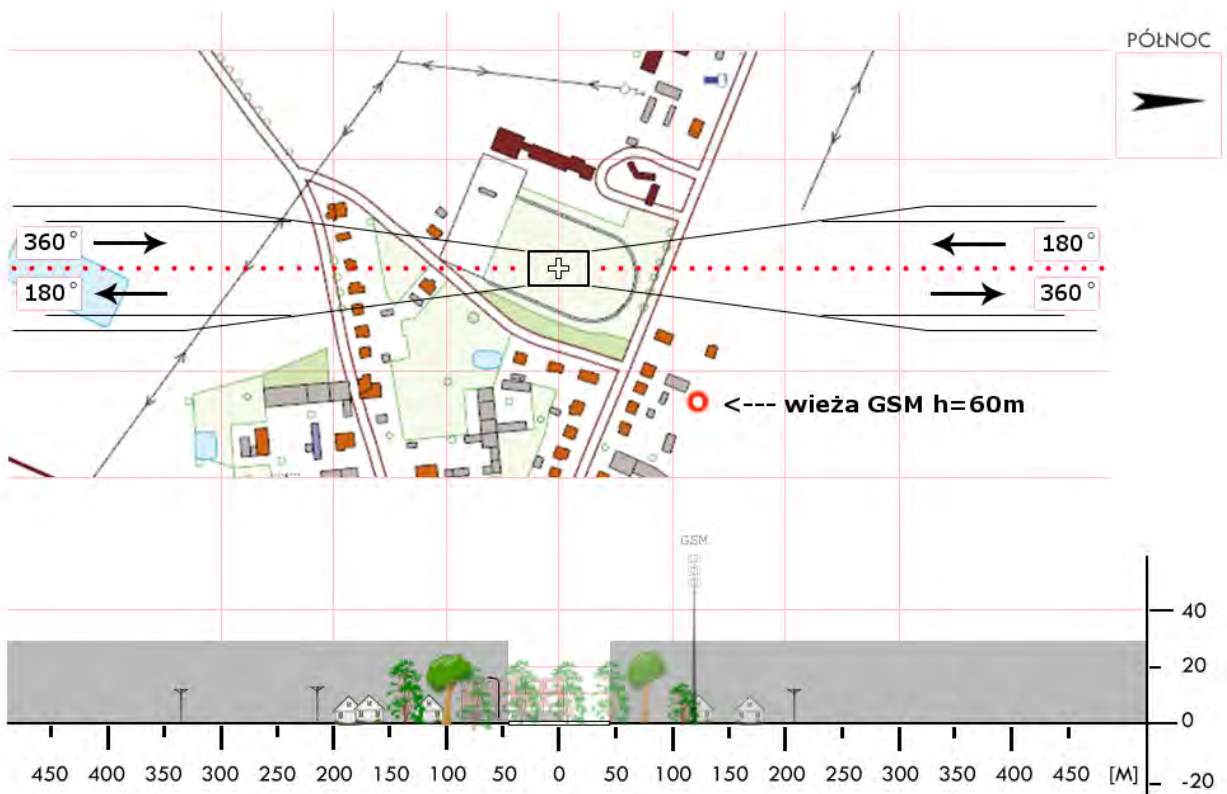
PGN 04	Imiołki / łąka *		Współrzędne geograficzne	52° 33,10' N	
	gm. Kiszkowo			017° 22,10' E	
	pow. gnieźnieński		Wzniesienie nad poziom morza	377 ft	
	woj. wielkopolskie				
Stopień trudności		I			
Główny kierunek podejścia		342° / 162°	Światła podejścia		
Główny kierunek startu		162° / 342°	brak		
		FATO	TLOF		
Wymiary		100 x 50 m	10 x 10 m		
Rodzaj nawierzchni		trawa	trawa		
Oznakowanie		brak	brak		
Oświetlenie		brak	brak		
Oświetlenie przeszkód		brak			
Wskaźnik kierunku wiatru		brak			
Minimalne warunki atmosferyczne do startu i lądowania			Dzień	Noc	
		Widzialność	1500 m	Widzialność	3000 m
		Pułap chmur	500 ft	Podstawa chmur	1200 ft
Stałe przeszkody: brak					
Ograniczenia lokalne: Strefa EP TSA 08F (6500 ft÷ FL245)			Procedury specjalne: brak		
Administrator terenu		Stowarzyszenie Lednica 2000, tel. 61 850 4738			
Łączność radiotelefoniczna		169,000 MHz (kanał 39); 149,900 (kanał U02)			
Pomoc medyczna, nr tel.		PR Gniezno, tel. 61 426 1213			
Straż Pożarna, nr tel.		KP PSP Gniezno, tel. 61 426 2301			
Policja, nr tel.		KPP Gniezno, tel. 61 426 0211			
Służba ruchu lotniczego		Poznań INFO 126,300MHz			
Osłona meteorologiczna		IMGW Wrocław, tel. 71 320 0150			
Zabezpieczenie terenu: Straż Pożarna, załoga HEMS					
----- * Pola Lednickie					



PGN 05	KłECKO / boisko		Współrzędne geograficzne		52° 38,20' N 017° 25,77' E
	gm. KłECKO				
	pow. gnieźniński woj. wielkopolskie		Wzniesienie nad poziom morza		324 ft
Stopień trudności		I			
Główny kierunek podejścia		270° / 090°		Światła podejścia	
Główny kierunek startu		090° / 270°		brak	
		FATO		TLOF	
Wymiary		30 x 50 m		15 x 15 m	
Rodzaj nawierzchni		trawa		trawa	
Oznakowanie		brak		brak	
Oświetlenie		brak		brak	
Oświetlenie przeszkód		brak			
Wskaźnik kierunku wiatru		brak			
Minimalne warunki atmosferyczne do startu i lądowania		Dzień		Noc	
		Widzialność		Widzialność	
		Pułap chmur		Podstawa chmur	
		1500 m		3000 m	
		500 ft		1200 ft	
Stale przeszkody: Drzewa h=11m na kier. 090° w odległości 66m; Las h=11m na kier. 360° w odległości 40m (poza ścieżką podejścia); Drzewa h=32m na kier. 180° w odległości 46m.					
Ograniczenia lokalne: brak			Procedury specjalne: Lądowanie w nocy przy asyście straży pożarnej		
Administrator terenu		UG KłECKO, tel. 61 4270125			
Łączność radiotelefoniczna		169,000 MHz (kanał 39); 149,900 (kanał U02)			
Pomoc medyczna, nr tel.		tel. 61 4261213			
Straż Pożarna, nr tel.		tel. 61 4262301			
Policja, nr tel.		tel. 61 4260340			
Służba ruchu lotniczego		Poznań INFO 126,300MHz			
Osłona meteorologiczna		IMGW Wrocław, tel.71 3200150			
Zabezpieczenie terenu: Załoga HEMS, Straż Pożarna					




PGN 07	Mieleszyn / boisko		Współrzędne geograficzne		52° 40,13' N 017° 29,67' E
	gm. Mieleszyn		Wzniesienie nad poziom morza		380 ft
	pow. gnieźnieński woj. wielkopolskie				
Stopień trudności		Wariant IIb			
Główny kierunek podejścia		180° / 360°		Światła podejścia	
Główny kierunek startu		360° / 180°		brak	
		FATO		TLOF	
Wymiary		25 x 95 m		15 x 15 m	
Rodzaj nawierzchni		trawa		trawa	
Oznakowanie		brak		brak	
Oświetlenie		brak		brak	
Oświetlenie przeszkód		brak			
Wskaźnik kierunku wiatru		brak			
Minimalne warunki atmosferyczne do startu i lądowania		Dzień		Noc	
		Widzialność		Widzialność	
		Pułap chmur		Podstawa chmur	
		1500 m		3000 m	
		500 ft		1200 ft	
Stale przeszkody: Wieża GSM h=60m na kier. 035° w odl. 165m (120m od osi podejścia) S: Orlik z latarniami h=12m; drzewa h=25m i zabudowa niska w odl. 80-200m; linia energ. h=12m w odl. 250-320m E: Drzewa o wys. do 25m w odl. 35m N: bez przeszkód					
Ograniczenia lokalne: Strefa MATZ EPPW			Procedury specjalne: Cat. A		
Administrator terenu		UG Mieleszyn, tel. 61 429 5060			
Łączność radiotelefoniczna		169,000MHz (kanał 39); 149,900 (kanał U02)			
Pomoc medyczna, nr tel.		DM15-03 Konin, tel. 61 222 5555, 63 240 6333			
Straż Pożarna, nr tel.		PSP WSKR, tel. 61 821 5222			
Policja, nr tel.		KWP Oficer dyż., tel. 61 841 3111			
Służba ruchu lotniczego		ATC lub FIS dla danej przestrzeni lub obszaru			
Osłona meteorologiczna		BPM (IMGW) Kraków, tel. 12 639 8151, 503 112 150			
Zabezpieczenie terenu: Straż Pożarna, załoga HEMS					

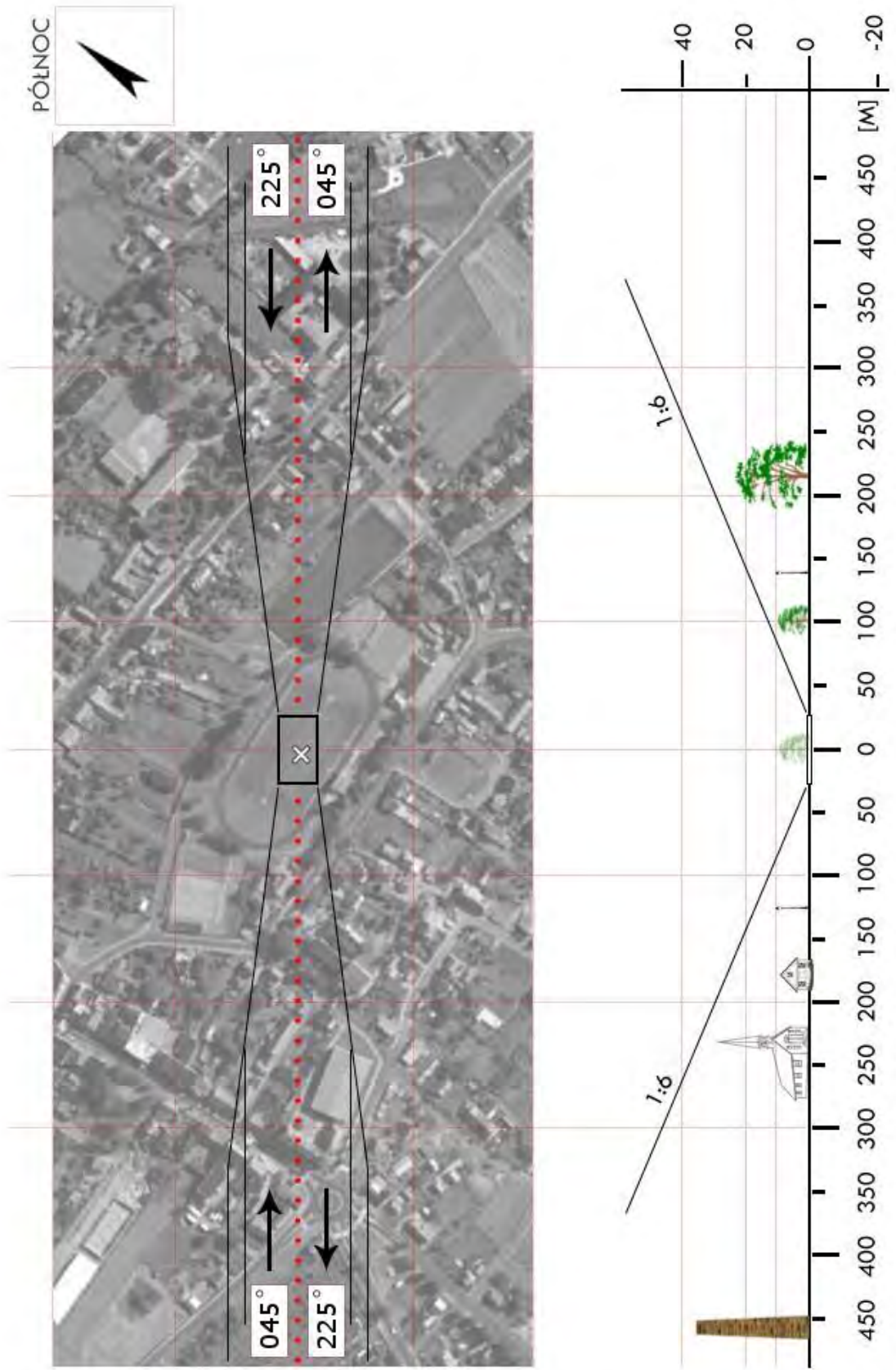


PGN 09	Trzemeszno / stadion		Współrzędne geograficzne	52° 33,05' N 017° 48,77' E	
	gm. Trzemeszno				
	pow. gnieźnieński woj. wielkopolskie		Wzniesienie nad poziom morza	370 ft	
Stopień trudności		Wariant IIb			
Główny kierunek podejścia		305° / 125°	Światła podejścia		
Główny kierunek startu		125° / 305°	brak		
		FATO	TLOF		
Wymiary		25 x 95 m	10 x 10 m		
Rodzaj nawierzchni		trawa	trawa		
Oznakowanie		brak	brak		
Oświetlenie		brak	brak		
Oświetlenie przeszkód		brak			
Wskaźnik kierunku wiatru		brak			
Minimalne warunki atmosferyczne do startu i lądowania			Dzień	Noc	
		Widzialność	1500 m	Widzialność	3000 m
		Pułap chmur	500 ft	Podstawa chmur	1200 ft
Stale przeszkody: Drzewa h=16-20m na kierunku 125° w odległości 85m. Domki jednorodzinne h=12m na kierunku 305° w odległości 130m.					
Ograniczenia lokalne: Strefa MATZ EPPW (3500ft ÷ FL095)		Procedury specjalne: Cat. A			
Administrator terenu		OSiR Trzemeszno, tel. 61 415 4096; Dyr. 500 296 580			
Łączność radiotelefoniczna		169,000 MHz (kanał 39); 149,900 (kanał U02)			
Pomoc medyczna, nr tel.		CPR Konin, tel. 63 246 7794; 63 245 4011			
Straż Pożarna, nr tel.		KP PSP Gniezno, tel. 61 222 0611; 61 222 0610			
Policja, nr tel.		KPP Gniezno, tel. 61 426 0211			
Służba ruchu lotniczego		Poznań INFO 126,300 MHz; Powidz TWR 119,000			
Osłona meteorologiczna		IMGW Okęcie, tel. 22 846 0682, 22 569 4592			
Zabezpieczenie terenu: Straż Pożarna, załoga HEMS					

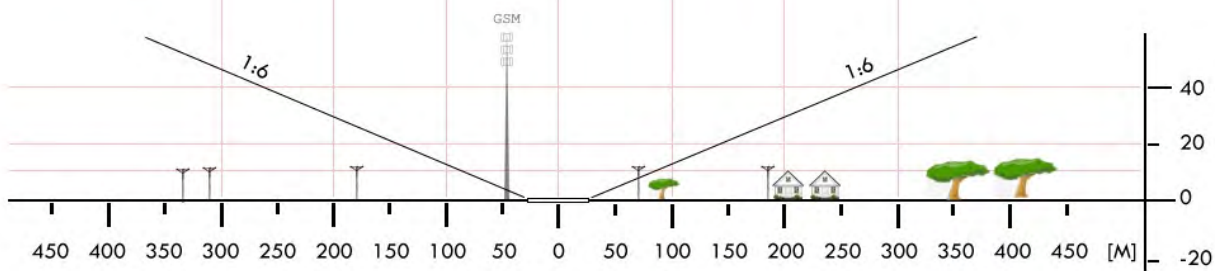
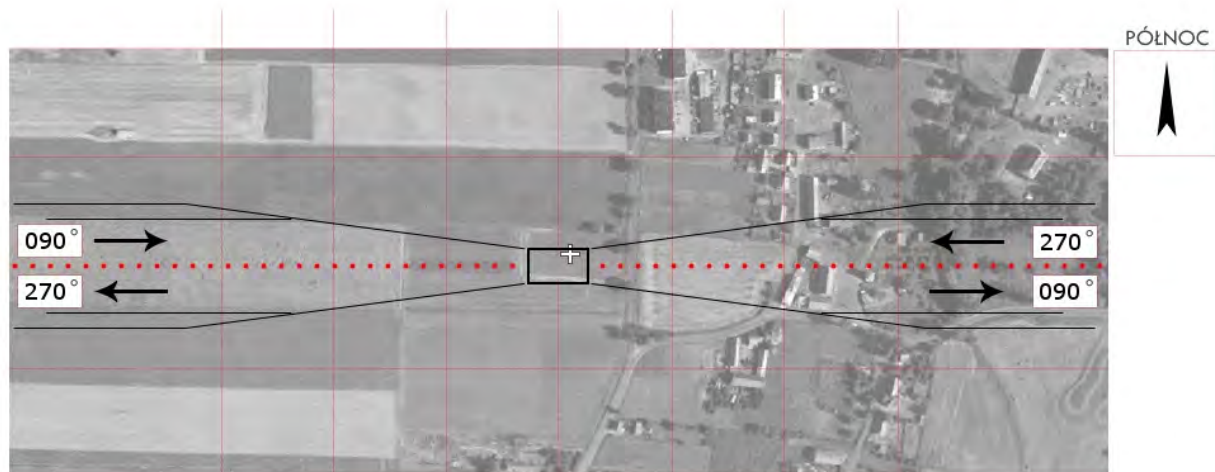
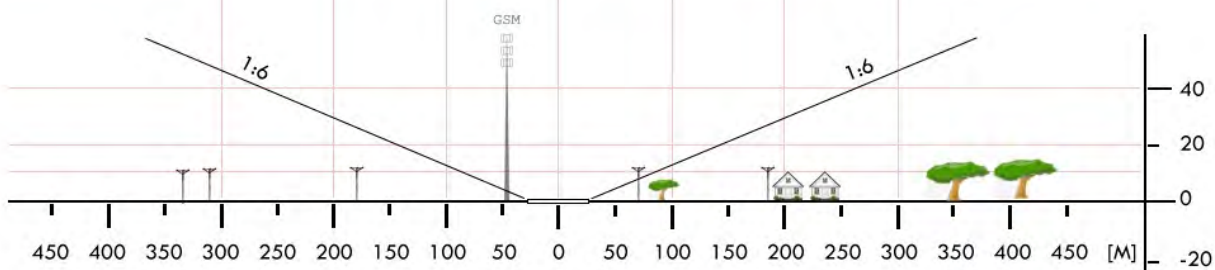
PÓLNOC



PGN 10	Witkowo / stadion		Współrzędne geograficzne		52° 26,32' N 017° 46,65' E	
	gm. Witkowo					
	pow. gnieźnieński		Wzniesienie nad poziom morza		367 ft	
	woj. wielkopolskie					
Stopień trudności			I			
Główny kierunek podejścia			225° / 045°		Światła podejścia	
Główny kierunek startu			045° / 225°		brak	
			FATO		TLOF	
Wymiary			30 x 50 m		15 x 15 m	
Rodzaj nawierzchni			trawa		trawa	
Oznakowanie			brak		brak	
Oświetlenie			brak		brak	
Oświetlenie przeszkód			brak			
Wskaźnik kierunku wiatru			brak			
Minimalne warunki atmosferyczne do startu i lądowania			Dzień		Noc	
			Widzialność		3000 m	
			Pułap chmur		1200 ft	
Stale przeszkody: Na kierunku 360° drzewa h=24m w odległości 48m (poza ścieżką podejścia), na kierunku 320° drzewa h=24m w odległości 59m (poza ścieżką podejścia).						
Ograniczenia lokalne: MATZ POWIDZ			Procedury specjalne: Lądowanie w nocy przy asyście straży pożarnej			
Administrator terenu			Urząd Gminy Witkowo, tel. 61 4778194			
Łączność radiotelefoniczna			169,000 MHz (kanał 39); 149,900 (kanał U02)			
Pomoc medyczna, nr tel.			tel. 63 2752999 - Słupca			
Straż Pożarna, nr tel.			tel. 61 4778188			
Policja, nr tel.			tel. 61 4778177			
Służba ruchu lotniczego			Poznań INFO 126,300 MHz			
Osłona meteorologiczna			IMGW Wrocław, tel. 71 3200150			
Zabezpieczenie terenu: Straż Pożarna						

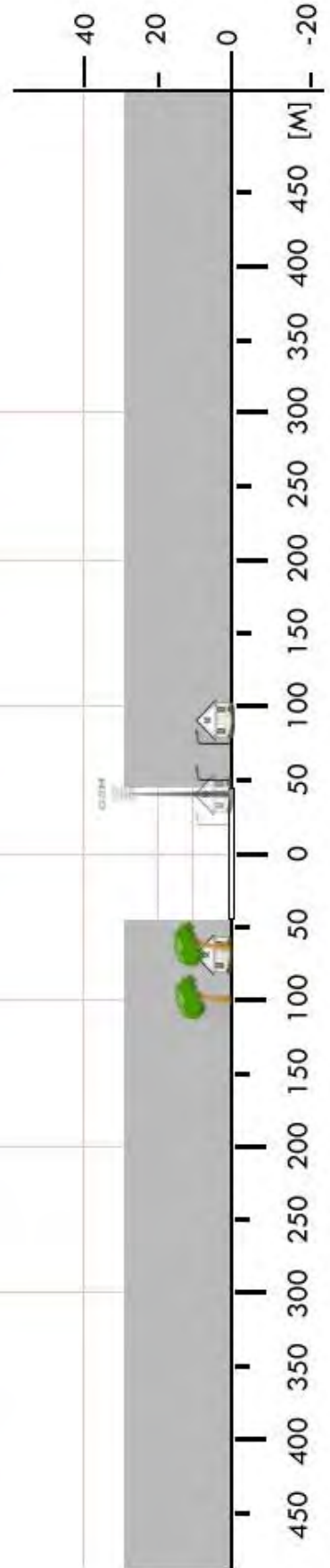


PGN 11	Skorzęcin / boisko		Współrzędne geograficzne		52° 27,90' N 017° 51,17' E
	gm. Witkowo		Wzniesienie nad poziom morza		360 ft
	pow. gnieźnieński				
	woj. wielkopolskie				
Stopień trudności		I			
Główny kierunek podejścia		090° / 270°		Światła podejścia	
Główny kierunek startu		270° / 090°		brak	
		FATO		TLOF	
Wymiary		30 x 50 m		15 x 15 m	
Rodzaj nawierzchni		trawa		trawa	
Oznakowanie		brak		brak	
Oświetlenie		brak		brak	
Oświetlenie przeszkód		brak			
Wskaźnik kierunku wiatru		brak			
Minimalne warunki atmosferyczne do startu i lądowania		Dzień		Noc	
		Widzialność	1500 m	Widzialność	3000 m
		Pułap chmur	500 ft	Podstawa chmur	1200 ft
Stale przeszkody: Linia energetyczna h=11m na kier. 360° w odległości 34m (poza ścieżką podejścia). Maszt GSM na kier. 180° w odl. 240m.					
Ograniczenia lokalne: MATZ Powidz			Procedury specjalne: Lądowanie w nocy przy asyście straży pożarnej		
Administrator terenu		UG Witkowo, tel. 61 4778194			
Łączność radiotelefoniczna		169,000 MHz (kanał 39); 149,900 (kanał U02)			
Pomoc medyczna, nr tel.		tel. 61 4261213			
Straż Pożarna, nr tel.		tel. 61 4778188			
Policja, nr tel.		tel. 61 4778177			
Służba ruchu lotniczego		Poznań INFO 126,300MHz			
Osłona meteorologiczna		IMGW Wrocław, tel. 71 3200150			
Zabezpieczenie terenu: Załoga HEMS, Straż Pożarna					

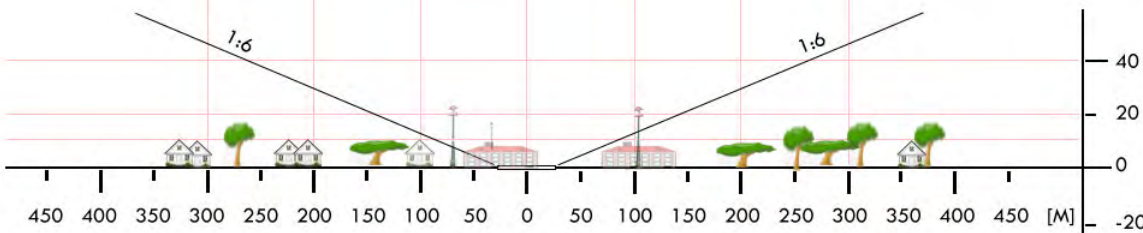
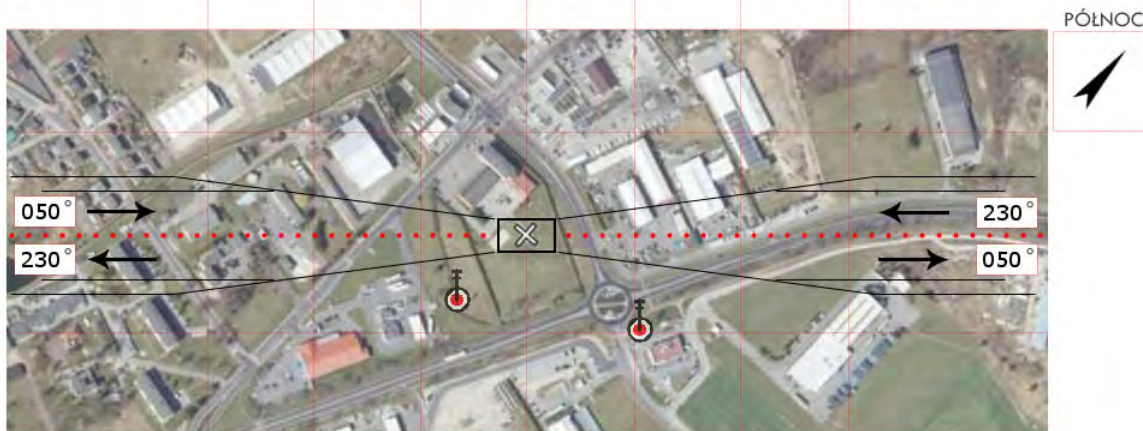
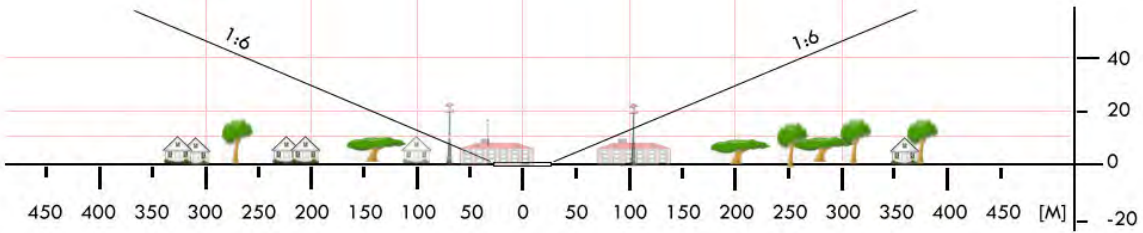


PGO 01	Granowo / boisko		Współrzędne geograficzne	52° 13,29' N	
	gm. Granowo			016° 31,59' E	
	pow. grodziski		Wzniesienie nad poziom morza	246 ft	
	woj. wielkopolskie				
Stopień trudności		Wariant IIb			
Główny kierunek podejścia		080° / 260°	Światła podejścia		
Główny kierunek startu		260° / 080°	brak		
		FATO	TLOF		
Wymiary		95 x 50 m	10 x 10 m		
Rodzaj nawierzchni		trawa	trawa		
Oznakowanie		brak	brak		
Oświetlenie		brak	brak		
Oświetlenie przeszkód		brak			
Wskaźnik kierunku wiatru		brak			
Minimalne warunki atmosferyczne do startu i lądowania			Dzień	Noc	
		Widzialność	1500 m	Widzialność	3000 m
		Pałap chmur	500 ft	Podstawa chmur	1200 ft
Stale przeszkody: Bramki w rozstawie 102m; W kier. 080 Orlik z ogrodzeniem i lampami o wysokości 10m, dalej zabudowa do 15m. W kier. 260 ogrodzenie i drzewa do 18m wysokości, dalej niska zabudowa. Maszt h=33m na budynku straży pożarnej w odl. 90m od środka FATO w kier. 010.					
Ograniczenia lokalne: MATZ EPKS w pobliżu		Procedury specjalne: Cat. A			
Administrator terenu		Wójt, tel. 61 447 2001			
Łączność radiotelefoniczna		169,000 MHz (kanał 39); 149,900 (kanał U02)			
Pomoc medyczna, nr tel.		PR Grodzisk Wielkopolski, tel. 61 444 5635			
Straż Pożarna, nr tel.		KP PSP, tel. 61 444 8710			
Policja, nr tel.		KP Policji, tel. 61 444 4200			
Służba ruchu lotniczego		Poznań INFO 126,300MHz, tel. 22 574 7385			
Osłona meteorologiczna		IMGW Okęcie, tel. 22 846 0682, 22 569 4592			
Zabezpieczenie terenu: Straż Pożarna, załoga HEMS					



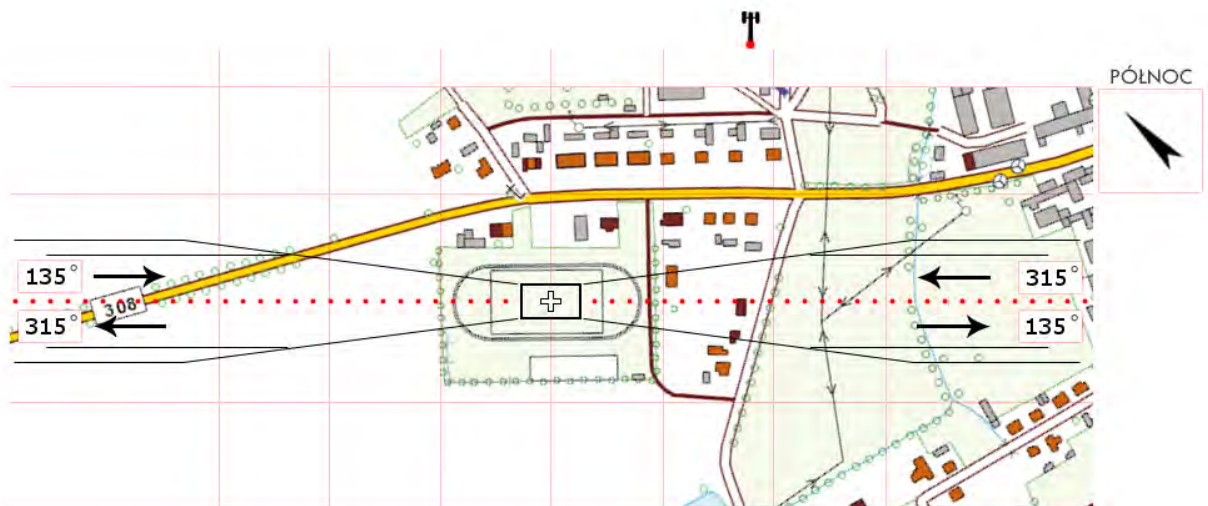
PÓLNOC



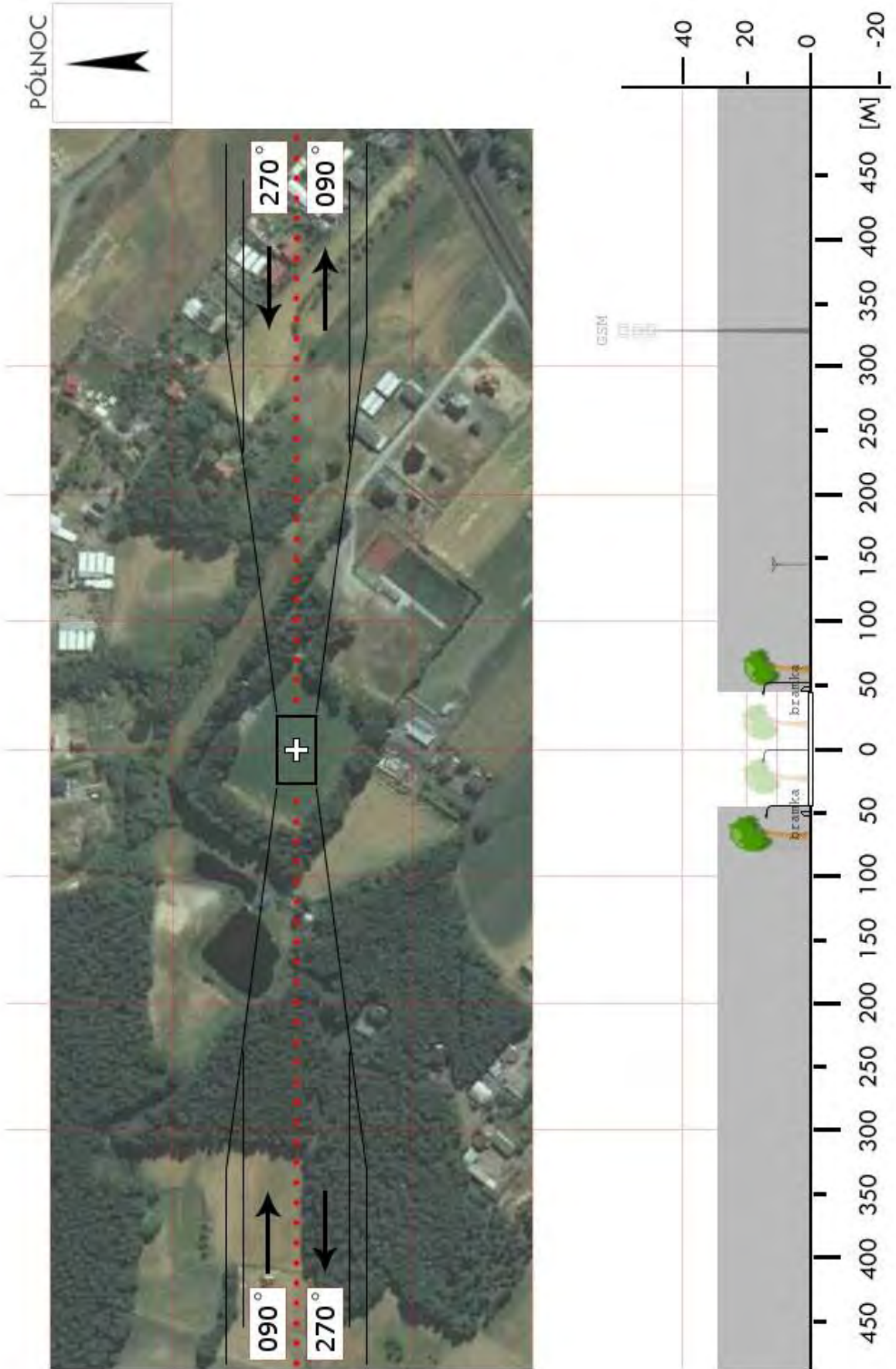
PGO 02	Grodzisk Wlkp. / remiza		Współrzędne geograficzne	52° 13,07' N	
	gm. Grodzisk Wielkopolski			016° 21,93' E	
	pow. grodziski		Wzniesienie nad poziom morza	273 ft	
	woj. wielkopolskie				
Stopień trudności		I			
Główny kierunek podejścia		050° / 230°	Światła podejścia		
Główny kierunek startu		230° / 050°	brak		
		FATO	TLOF		
Wymiary		30 x 50 m	8 x 10 m		
Rodzaj nawierzchni		trawa	płyty betonowe		
Oznakowanie		brak	brak		
Oświetlenie		brak	brak		
Oświetlenie przeszkód		brak			
Wskaźnik kierunku wiatru		brak			
Minimalne warunki atmosferyczne do startu i lądowania			Dzień	Noc	
		Widzialność	1500 m	Widzialność	3000 m
		Pałap chmur	500 ft	Podstawa chmur	1200 ft
Stałe przeszkody: Maszt reklamowy PKN ORLEN h=25m na kier. 190° w odległości 100m (oświetlony), Maszt reklamowy McCafe h=25m na kier. 090° w odległości 140m (oświetlony), Budynek Straży Pożarnej h=11m na kier. 270° w odl. 60m					
Ograniczenia lokalne: brak		Procedury specjalne: brak			
Administrator terenu		Państwowa Straż Pożarna, tel. 61 444 8710			
Łączność radiotelefoniczna		169,000 MHz (kanał 39); 149,900 (kanał U02)			
Pomoc medyczna, nr tel.		DM15-02 Poznań, tel. 61 222 55 54, 61 665 75 00			
Straż Pożarna, nr tel.		PSP WSKR, tel. 61 821 5222			
Policja, nr tel.		KWP Oficer dyż., tel. 61 841 3111			
Służba ruchu lotniczego		ATC lub FIS dla danej przestrzeni lub obszaru			
Osłona meteorologiczna		CBPL (IMGW) Warszawa, tel. 22 569 4592, -4584, 503 122 805			
Zabezpieczenie terenu: Straż Pożarna, załoga HEMS					



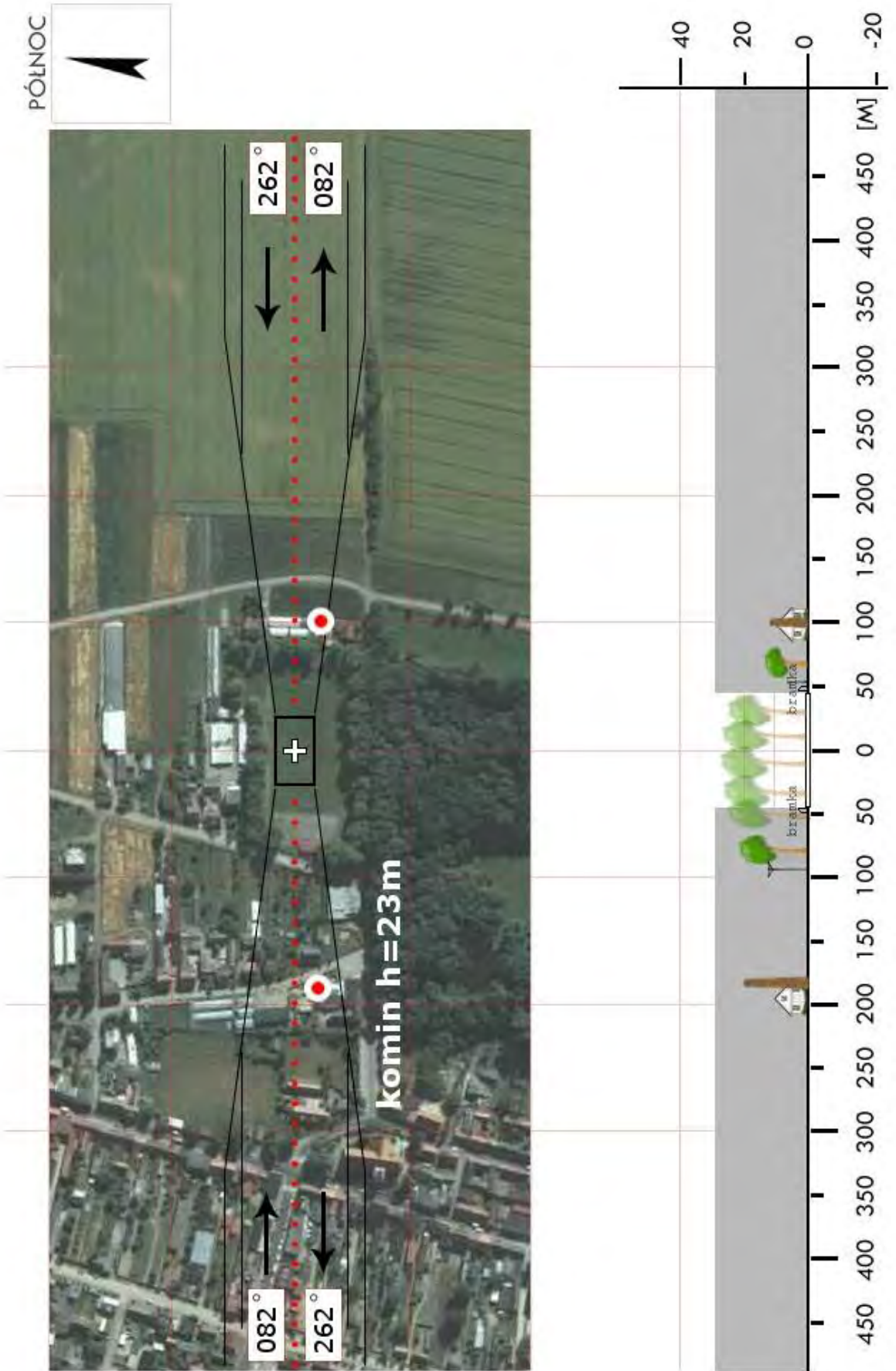
PGO 03	Kamieniec / boisko		Współrzędne geograficzne		52° 10,11' N 016° 27,29' E
	gm. Kamieniec		Wzniesienie nad poziom morza		240 ft
	pow. grodziski				
woj. wielkopolskie					
Stopień trudności		Wariant IIb			
Główny kierunek podejścia		315° / 135°		Światła podejścia	
Główny kierunek startu		135° / 315°		brak	
		FATO		TLOF	
Wymiary		95 x 25 m		10 x 10 m	
Rodzaj nawierzchni		trawa		trawa	
Oznakowanie		brak		brak	
Oświetlenie		brak		brak	
Oświetlenie przeszkód		brak			
Wskaźnik kierunku wiatru		brak			
Minimalne warunki atmosferyczne do startu i lądowania		Dzień		Noc	
		Widzialność		3000 m	
		Pułap chmur		1200 ft	
Stale przeszkody: Bramki w rozstawie 100m, za bramkami siatka ochronna h=4,5m Latarnie h=8m wzdłuż boków boiska – 6 szt., po 3 z każdej strony Na kierunkach podejścia w odl. 90m drzewa liściaste; h=15m na kier. 135 i h=10m na kier. 315. Maszt GSM h=50m w kier. 083 w odl. 290m od środka FATO.					
Ograniczenia lokalne: MATZ EPKS w pobliżu			Procedury specjalne: Cat. A		
Administrator terenu		Wójt, tel. 61 443 0724, 61 442 3388			
Łączność radiotelefoniczna		169,000 MHz (kanał 39); 149,900 (kanał U02)			
Pomoc medyczna, nr tel.		DM15-02 Poznań, tel. 61 222 55 54, 61 665 75 00			
Straż Pożarna, nr tel.		PSP WSKR, tel. 61 821 5222			
Policja, nr tel.		KWP Oficer dyż., tel. 61 841 3111			
Służba ruchu lotniczego		ATC lub FIS dla danej przestrzeni lub obszaru			
Osłona meteorologiczna		CBPL (IMGW) Warszawa, tel. 22 569 4592, -4584, 503 122 805			
Zabezpieczenie terenu: Straż Pożarna, załoga HEMS					



PGO 04	Rakoniewice / boisko		Współrzędne geograficzne	52° 08,38' N	
	gm. Rakoniewice			016° 15,49' E	
	pow. grodziski		Wzniesienie nad poziom morza	321 ft	
woj. wielkopolskie					
Stopień trudności		Wariant IIb			
Główny kierunek podejścia		270° / 090°	Światła podejścia		
Główny kierunek startu		090° / 270°	brak		
		FATO	TLOF		
Wymiary		95 x 50 m	10 x 10 m		
Rodzaj nawierzchni		trawa	trawa		
Oznakowanie		brak	brak		
Oświetlenie		brak	brak		
Oświetlenie przeszkód		brak			
Wskaźnik kierunku wiatru		brak			
Minimalne warunki atmosferyczne do startu i lądowania			Dzień	Noc	
		Widzialność	1500 m	Widzialność	3000 m
		Pułap chmur	500 ft	Podstawa chmur	1200 ft
Stale przeszkody: Bramki w rozstawie 100m; Drzewa liściaste bezpośrednio za bramkami; od wschodu do 20m, od zachodu do 25m wysokości. Maszt GSM o wysokości ok. 50m w kier. 133 w odl. 450m od środka FATO. Wiatrak o wysokości ok. 150m w kier. ok. 117 w odl. powyżej 1km.					
Ograniczenia lokalne: MATZ EPKS w pobliżu		Procedury specjalne: Cat. A			
Administrator terenu		Burmistrz, tel. 61 444 1002			
Łączność radiotelefoniczna		169,000 MHz (kanał 39); 149,900 (kanał U02)			
Pomoc medyczna, nr tel.		PR Grodzisk Wielkopolski, tel. 61 444 5635			
Straż Pożarna, nr tel.		KP PSP, tel. 61 444 8710			
Policja, nr tel.		KP Policji, tel. 61 444 4200			
Służba ruchu lotniczego		Poznań INFO 126,300MHz, tel. 22 574 7385			
Osłona meteorologiczna		IMGW Okęcie, tel. 22 846 0682, 22 569 4592			
Zabezpieczenie terenu: Straż Pożarna, załoga HEMS					

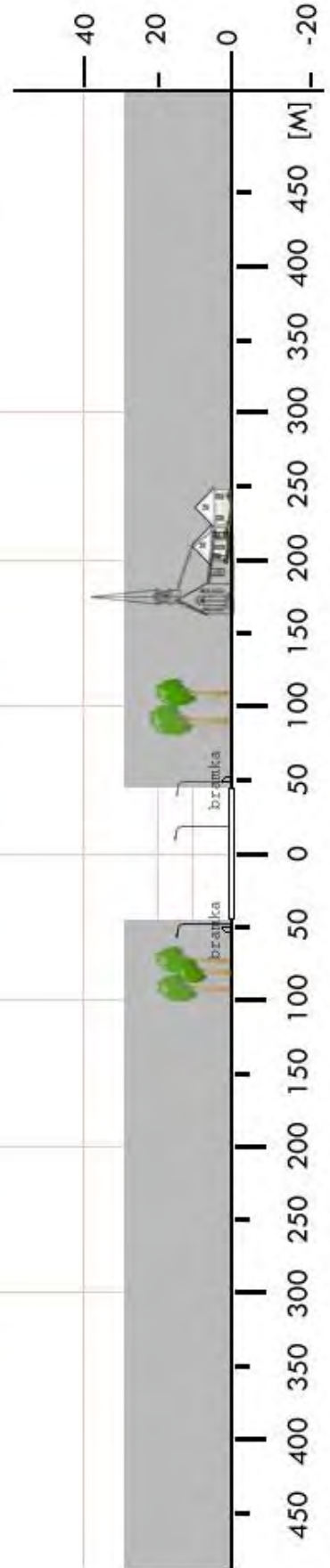


PGO 05	Wielichowo / boisko		Współrzędne geograficzne	52° 07,12' N 016° 21,40' E	
	gm. Wielichowo				
	pow. grodziski		Wzniesienie nad poziom morza	229 ft	
	woj. wielkopolskie				
Stopień trudności		Wariant IIb			
Główny kierunek podejścia		082° / 262°	Światła podejścia		
Główny kierunek startu		262° / 082°	brak		
		FATO	TLOF		
Wymiary		95 x 25 m	10 x 10 m		
Rodzaj nawierzchni		trawa	trawa		
Oznakowanie		brak	brak		
Oświetlenie		brak	brak		
Oświetlenie przeszkód		brak			
Wskaźnik kierunku wiatru		brak			
Minimalne warunki atmosferyczne do startu i lądowania			Dzień	Noc	
		Widzialność	1500 m	Widzialność	3000 m
		Pułap chmur	500 ft	Podstawa chmur	1200 ft
Stale przeszkody: Bramki w rozstawie 97m; E: piłkołap h=6m, ogrodzenie i linia śr. napięcia h=9m, dalej komin h=12m i niska zabudowa. W: drzewa do 20m wysokości, dalej linia energ. NN h=8m i niska zabudowa. Komin h=23m na kier. 259 w odl. 190m Punkt przyziemia z uwagi na przeszkody na podejściach przesunięty 10m na północ.					
Ograniczenia lokalne: brak		Procedury specjalne: Cat. A			
Administrator terenu		Wójt, tel. 61 443 3001			
Łączność radiotelefoniczna		169,000 MHz (kanał 39); 149,900 (kanał U02)			
Pomoc medyczna, nr tel.		PR Grodzisk Wielkopolski, tel. 61 444 5635			
Straż Pożarna, nr tel.		KP PSP, tel. 61 444 8710			
Policja, nr tel.		KP Policji, tel. 61 444 4200			
Służba ruchu lotniczego		Poznań INFO 126,300MHz, tel. 22 574 7385			
Osłona meteorologiczna		IMGW Okęcie, tel. 22 846 0682, 22 569 4592			
Zabezpieczenie terenu: Straż Pożarna, załoga HEMS					

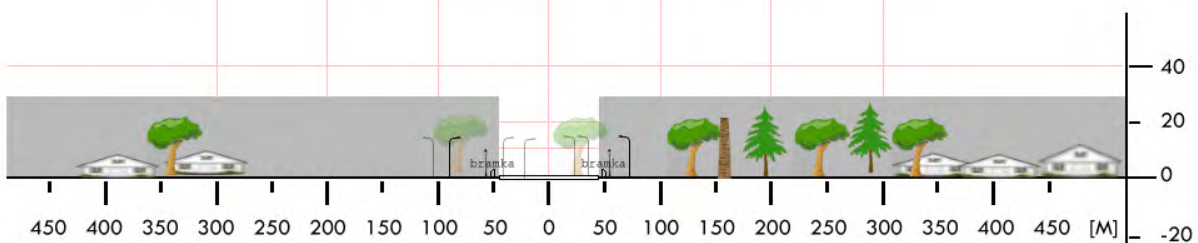
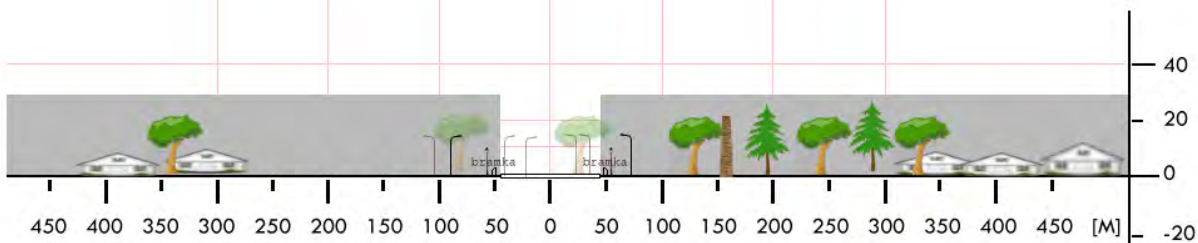
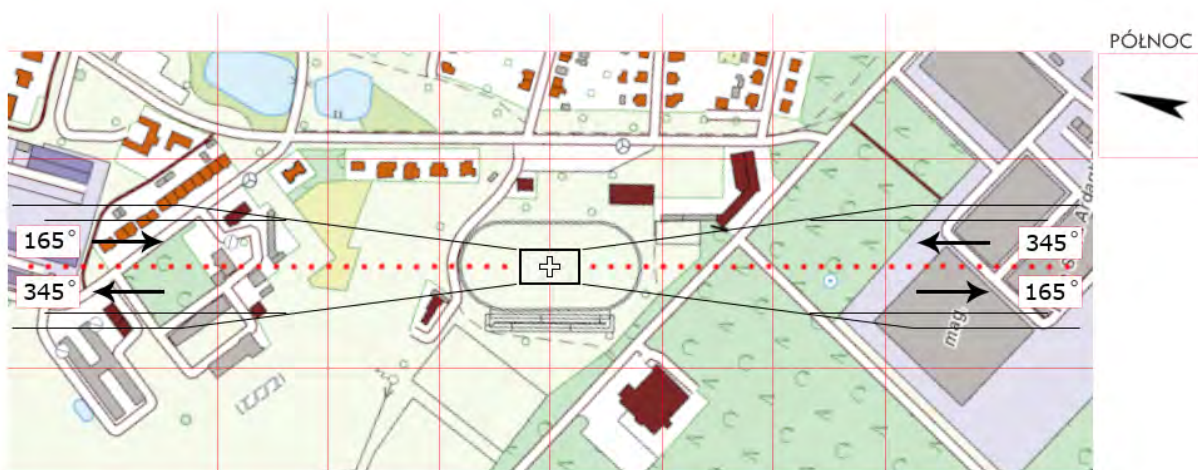


PGS 01	Borek Wielkopolski / boisko		Współrzędne geograficzne	51° 54,98' N 017° 14,28' E	
	gm. Borek Wielkopolski		Wzniesienie nad poziom morza	397 ft	
	pow. gostyński woj. wielkopolskie				
Stopień trudności		Wariant IIb			
Główny kierunek podejścia		310° / 130°	Światła podejścia		
Główny kierunek startu		130° / 310°	brak		
		FATO	TLOF		
Wymiary		25 x 95 m	10 x 10 m		
Rodzaj nawierzchni		trawa	trawa		
Oznakowanie		brak	brak		
Oświetlenie		brak	brak		
Oświetlenie przeszkód		brak			
Wskaźnik kierunku wiatru		brak			
Minimalne warunki atmosferyczne do startu i lądowania			Dzień	Noc	
		Widzialność	1500 m	Widzialność	3000 m
		Pułap chmur	500 ft	Podstawa chmur	1200 ft
Stale przeszkody: Bramki w rozstawie 102m. Podejścia po skosie ze względu na wieżę kościoła h=38m w odl. 150m w kierunku 100 (w osi boiska) Na kierunkach podejścia drzewa liściaste o wys. 21–24m w odl. pow. 70m.					
Ograniczenia lokalne: brak		Procedury specjalne: Cat. A			
Administrator terenu		Wójt, tel. 65 571 6120			
Łączność radiotelefoniczna		169,000 MHz (kanał 39); 149,900 (kanał U02)			
Pomoc medyczna, nr tel.		PR Gostyń, tel. 65 572 0471			
Straż Pożarna, nr tel.		KP PSP Gostyń, tel. 65 572 0659			
Policja, nr tel.		KPP Gostyń, tel. 65 575 8200			
Służba ruchu lotniczego		Poznań INFO 126,300MHz, tel. 22 574 7385			
Osłona meteorologiczna		IMGW Okęcie, tel. 22 846 0682, 22 569 4592			
Zabezpieczenie terenu: Straż Pożarna, załoga HEMS					


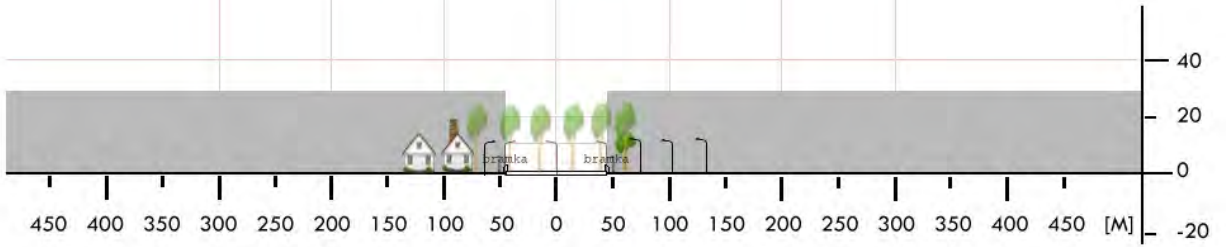
PÓLNOC




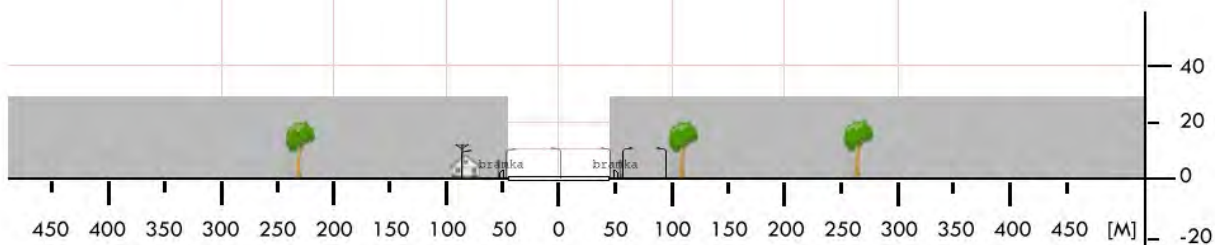
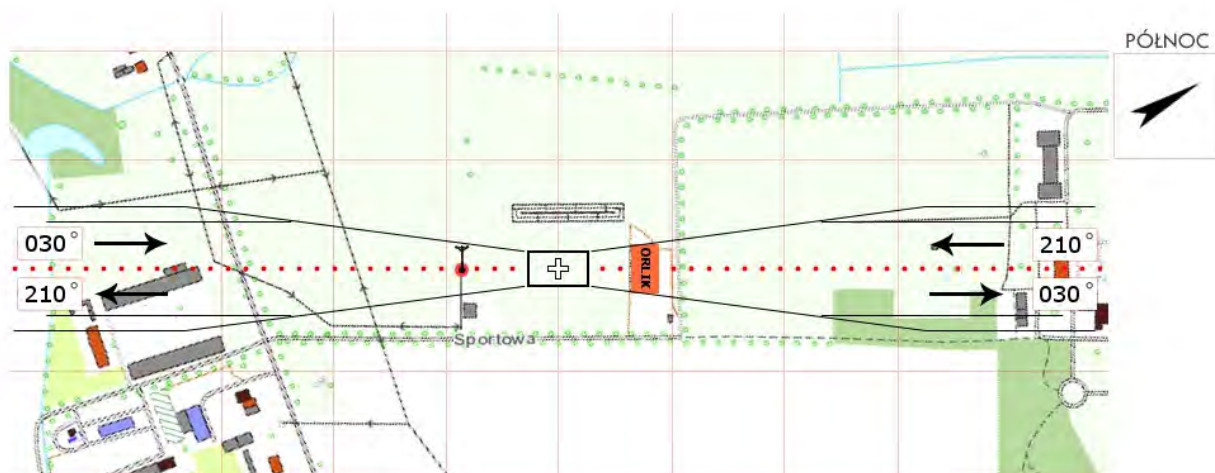
PGS 02	Gostyń / stadion		Współrzędne geograficzne		51° 53,37' N 016° 59,70' E	
	gm. Gostyń		Wzniesienie nad poziom morza		320 ft	
	pow. gostyński woj. wielkopolskie					
Stopień trudności		Wariant IIb				
Główny kierunek podejścia		165° / 345°		Światła podejścia		
Główny kierunek startu		345° / 165°		brak		
		FATO		TLOF		
Wymiary		25 x 95 m		15 x 15 m		
Rodzaj nawierzchni		trawa		trawa		
Oznakowanie		brak		brak		
Oświetlenie		brak		brak		
Oświetlenie przeszkód		brak				
Wskaźnik kierunku wiatru		brak				
Minimalne warunki atmosferyczne do startu i lądowania		Dzień		Noc		
		Widzialność		3000 m		
		Pułap chmur		1200 ft		
Stałe przeszkody:						
<p>Latarnie (8 sztuk) h=18m dookoła boiska, Dwie latarnie h=10m w osi boiska za bramkami Linia drzew h=27m na kier. 360° w odległości 100m; Drzewa h=19-28m na kier. 165-300° w odległości 60m; Kominy huty szkła h=50m na kierunku 160° w odl. 580m</p>						
Ograniczenia lokalne:			Procedury specjalne:			
brak			Cat. A			
Administrator terenu		UMiG Gostyń, tel. 65 575 2147; OSiR 65 575 8900				
Łączność radiotelefoniczna		169,000 MHz (kanał 39); 149,900 (kanał U02)				
Pomoc medyczna, nr tel.		DM15-02 Poznań, tel. 61 222 5554, 61 854 1200				
Straż Pożarna, nr tel.		PSP WSKR, tel. 47 771 6111				
Policja, nr tel.		KWP Oficer dyż., tel. 47 771 3111				
Służba ruchu lotniczego		ATC lub FIS dla danej przestrzeni lub obszaru				
Osłona meteorologiczna		CBPL (IMGW) Warszawa, tel. 22 569 4592, -4584, 503 122 805				
Zabezpieczenie terenu:						
Straż Pożarna, załoga HEMS						



PGS 03	Krobia / boisko		Współrzędne geograficzne	51° 46,53' N	
	gm. Krobia			016° 59,28' E	
	pow. gostyński		Wzniesienie nad poziom morza	367 ft	
	woj. wielkopolskie				
Stopień trudności		Wariant IIb			
Główny kierunek podejścia		015° / 195°	Światła podejścia		
Główny kierunek startu		195° / 015°	brak		
		FATO	TLOF		
Wymiary		25 x 95 m	10 x 10 m		
Rodzaj nawierzchni		trawa	trawa		
Oznakowanie		brak	brak		
Oświetlenie		brak	brak		
Oświetlenie przeszkód		brak			
Wskaźnik kierunku wiatru		brak			
Minimalne warunki atmosferyczne do startu i lądowania			Dzień	Noc	
		Widzialność	1500 m	Widzialność	3000 m
		Pułap chmur	500 ft	Podstawa chmur	1200 ft
<p>Stałe przeszkody:</p> <p>Bramki w rozstawie 94m, za bramkami piłkolepy h=6m a dalej:</p> <p>015 – drzewa blisko osi podejścia wys. do 18m, dalej drugie boisko z latarniami</p> <p>195 – latarnia, budynek z kominem h=15m, ulica i budynki do 15m</p> <p>Po bokach boiska lampy projektorowe h=10m i drzewa liściaste do 24m.</p>					
Ograniczenia lokalne:		Procedury specjalne:			
brak		Cat. A			
Administrator terenu		Burmistrz, tel. 65 571 1111			
Łączność radiotelefoniczna		169,000 MHz (kanał 39); 149,900 (kanał U02)			
Pomoc medyczna, nr tel.		PR Gostyń, tel. 65 572 0471, Jarocin 62 747 2239			
Straż Pożarna, nr tel.		KP PSP Gostyń, tel. 65 572 0659			
Policja, nr tel.		KP Policji Gostyń, tel. 65 575 8200			
Służba ruchu lotniczego		Poznań INFO 126,300MHz, tel. 22 574 7385			
Osłona meteorologiczna		IMGW Okęcie, tel. 22 846 0682, 22 569 4592			
<p>Zabezpieczenie terenu:</p> <p>Straż Pożarna, załoga HEMS</p>					

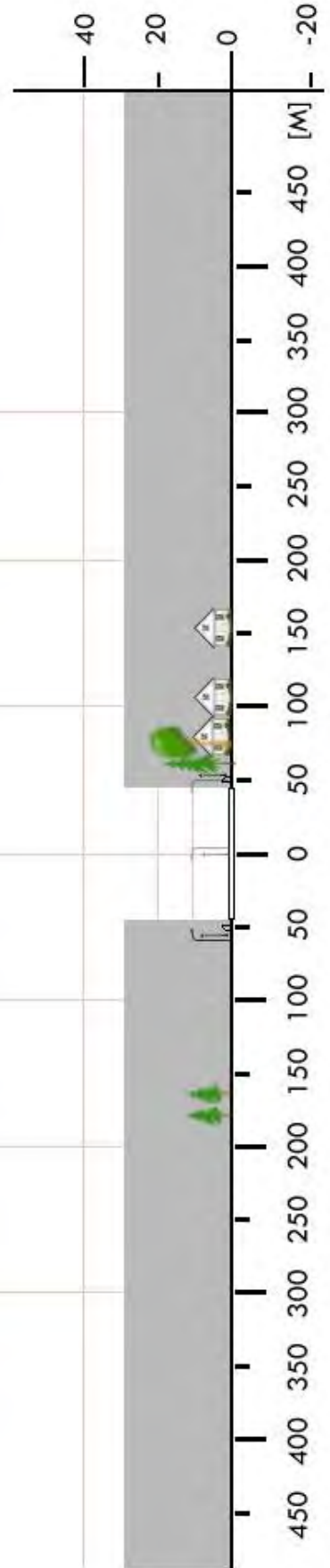


PGS 04	Pępowo / boisko		Współrzędne geograficzne	51° 45,58' N 017° 07,70' E	
	gm. Pępowo				
	pow. gostyński		Wzniesienie nad poziom morza	397 ft	
	woj. wielkopolskie				
Stopień trudności		Wariant IIb			
Główny kierunek podejścia		030° / 210°	Światła podejścia		
Główny kierunek startu		210° / 030°	brak		
		FATO	TLOF		
Wymiary		25 x 95 m	10 x 10 m		
Rodzaj nawierzchni		trawa	trawa		
Oznakowanie		brak	brak		
Oświetlenie		brak	brak		
Oświetlenie przeszkód		brak			
Wskaźnik kierunku wiatru		brak			
Minimalne warunki atmosferyczne do startu i lądowania			Dzień	Noc	
		Widzialność	1500 m	Widzialność	3000 m
		Pałap chmur	500 ft	Podstawa chmur	1200 ft
Stale przeszkody: Bramki w rozstawie 102m, za bramkami piłkarskiej h=5m a dalej: 030 – ogrodzenie i lampy Orlika o wys. do 10m, dalej drzewa liściaste o wys. do 18m; 210 – ogrodzenie, za nim lampa na podwójnym słupie linii energetycznej (w osi podejścia); od południa ulica z drzewami do 20m i linia energ. SN; po bokach boiska lampy h=10m i drzewa liściaste do 24m.					
Ograniczenia lokalne: brak		Procedury specjalne: Cat. A			
Administrator terenu		Wójt, tel. 65 573 6305			
Łączność radiotelefoniczna		169,000 MHz (kanał 39); 149,900 (kanał U02)			
Pomoc medyczna, nr tel.		PR Gostyń, tel. 65 572 0471, Jarocin 62 747 2239			
Straż Pożarna, nr tel.		KP PSP Gostyń, tel. 65 572 0659			
Policja, nr tel.		KP Policji Gostyń, tel. 65 575 8200			
Służba ruchu lotniczego		Poznań INFO 126,300MHz, tel. 22 574 7385			
Osłona meteorologiczna		IMGW Okęcie, tel. 22 846 0682, 22 569 4592			
Zabezpieczenie terenu: Straż Pożarna, załoga HEMS					




PGS 05	Piaski / boisko		Współrzędne geograficzne	51° 52,89' N 017° 03,95' E	
	gm. Piaski				
	pow. gostyński woj. wielkopolskie		Wzniesienie nad poziom morza	312 ft	
Stopień trudności		Wariant IIb			
Główny kierunek podejścia		275° / 095°	Światła podejścia		
Główny kierunek startu		095° / 275°	brak		
		FATO	TLOF		
Wymiary		25 x 95 m	10 x 10 m		
Rodzaj nawierzchni		trawa	trawa		
Oznakowanie		brak	brak		
Oświetlenie		brak	brak		
Oświetlenie przeszkód		brak			
Wskaźnik kierunku wiatru		brak			
Minimalne warunki atmosferyczne do startu i lądowania			Dzień	Noc	
		Widzialność	1500 m	Widzialność	3000 m
		Pułap chmur	500 ft	Podstawa chmur	1200 ft
Stale przeszkody: Bramki w rozstawie 102m. E – bramka, piłkołap, drzewa do 24m, wśród nich niższe budynki W – bramka, piłkołap, następne boisko, za nim las iglasty do 15m N – lampy oświetleniowe, ogrodzenie i równoległa linia kolejowa S – lampy, drzewa, ulica					
Ograniczenia lokalne: brak		Procedury specjalne: Cat. A			
Administrator terenu		Wójt, tel. 65 571 9030			
Łączność radiotelefoniczna		169,000 MHz (kanał 39); 149,900 (kanał U02)			
Pomoc medyczna, nr tel.		PR Gostyń, tel. 65 572 0471			
Straż Pożarna, nr tel.		KP PSP Gostyń tel. 65 572 0659			
Policja, nr tel.		KP Policji Gostyń, tel. 65 575 8200			
Służba ruchu lotniczego		Poznań INFO 126,300MHz, tel. 22 574 7385			
Osłona meteorologiczna		IMGW Okecie, tel. 22 846 0682, 22 569 4592			
Zabezpieczenie terenu: Straż Pożarna, załoga HEMS					

PÓLNOC




PGS 06	Pogorzela / boisko		Współrzędne geograficzne		51° 49,42' N 017° 14,33' E
	gm. Pogorzela		Wzniesienie nad poziom morza		427 ft
	pow. gostyński				
	woj. wielkopolskie				
Stopień trudności		I			
Główny kierunek podejścia		280° / 100°		Światła podejścia	
Główny kierunek startu		100° / 280°		brak	
		FATO		TLOF	
Wymiary		25 x 50 m		10 x 10 m	
Rodzaj nawierzchni		trawa		trawa	
Oznakowanie		brak		brak	
Oświetlenie		brak		brak	
Oświetlenie przeszkód		brak			
Wskaźnik kierunku wiatru		brak			
Minimalne warunki atmosferyczne do startu i lądowania		Dzień		Noc	
		Widzialność		Widzialność	
		Pułap chmur		Podstawa chmur	
		1500 m		3000 m	
		500 ft		1200 ft	
Stale przeszkody: brak					
Ograniczenia lokalne: brak			Procedury specjalne: Lądowanie w nocy przy asyście straży pożarnej		
Administrator terenu		UM Pogorzela, tel. 65 5734620			
Łączność radiotelefoniczna		169,000 MHz (kanał 39); 149,900 (kanał U02)			
Pomoc medyczna, nr tel.		PR Gostyń, tel. 65 5720471			
Straż Pożarna, nr tel.		KPP SP Gostyń, tel. 65 5720659			
Policja, nr tel.		KPP Gostyń, tel. 65 5758200			
Służba ruchu lotniczego		Poznań INFO 126,300MHz			
Osłona meteorologiczna		IMGW Wrocław, tel. 71 3200150			
Zabezpieczenie terenu: Straż Pożarna					

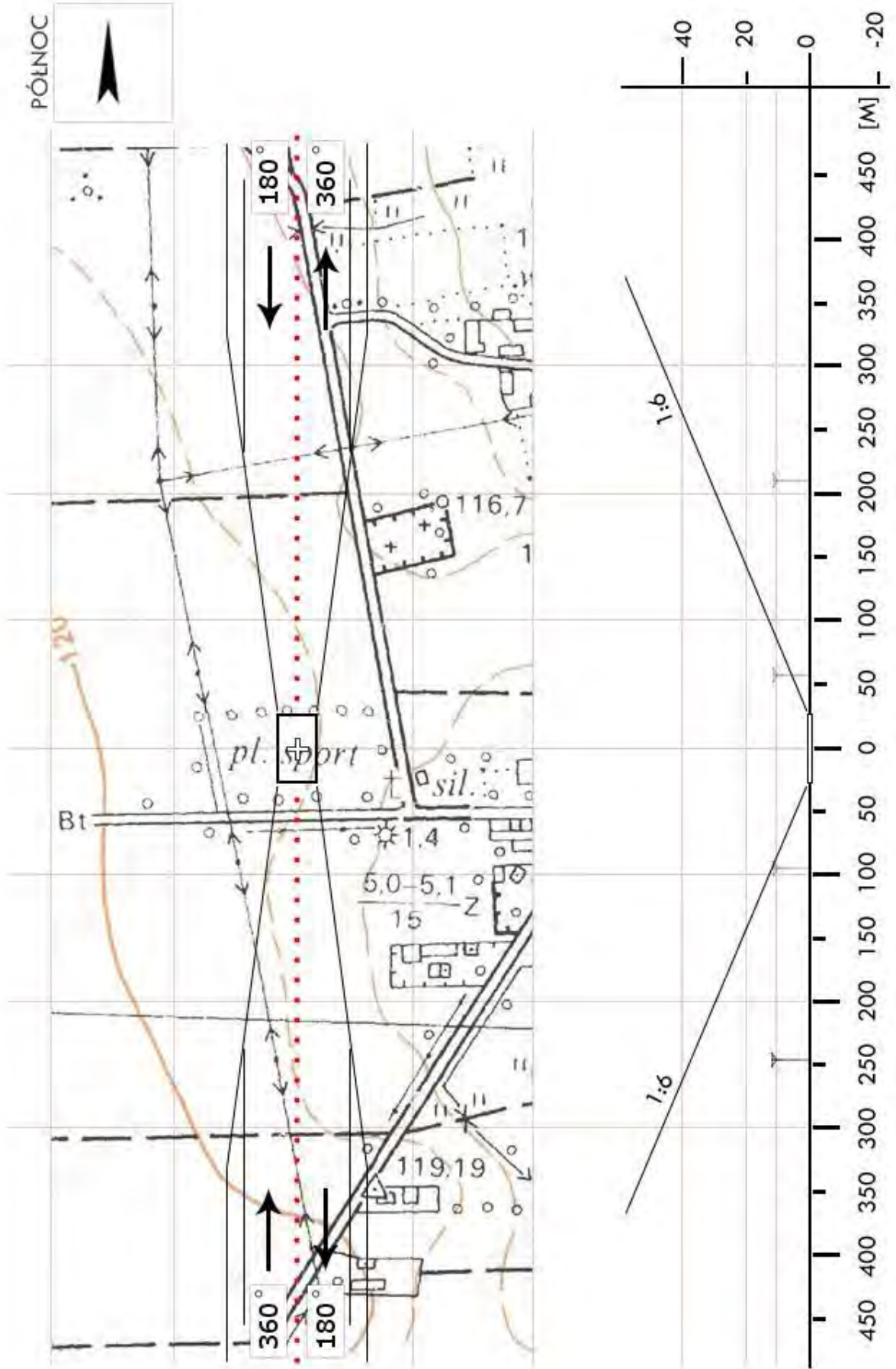


PGS 07	Poniec / boisko		Współrzędne geograficzne	51° 46,00' N	
	gm. Poniec			016° 48,74' E	
	pow. gostyński		Wzniesienie nad poziom morza	284 ft	
woj. wielkopolskie					
Stopień trudności		Wariant IIb			
Główny kierunek podejścia		210° / 030°	Światła podejścia		
Główny kierunek startu		030° / 210°	brak		
		FATO	TLOF		
Wymiary		25 x 95 m	10 x 10 m		
Rodzaj nawierzchni		trawa	trawa		
Oznakowanie		brak	brak		
Oświetlenie		brak	brak		
Oświetlenie przeszkód		brak			
Wskaźnik kierunku wiatru		brak			
Minimalne warunki atmosferyczne do startu i lądowania			Dzień	Noc	
		Widzialność	1500 m	Widzialność	3000 m
		Pułap chmur	500 ft	Podstawa chmur	1200 ft
Stale przeszkody: Bramki w rozstawie 100m; NE: linia energ. h=10m skośnie do linii podejścia w odl. 110m, za nią hala produkcyjna h=12m; SW: drzewa liściaste h=12m w odl. 90m, dom h=10m i linia energ. h=10m. NW: drzewa do 25m wys. w odl. 35m od linii podejść.					
Ograniczenia lokalne: brak		Procedury specjalne: Cat. A			
Administrator terenu		Wójt, tel. 65 573 1533			
Łączność radiotelefoniczna		169,000 MHz (kanał 39); 149,900 (kanał U02)			
Pomoc medyczna, nr tel.		PR Gostyń, tel. 65 572 0471			
Straż Pożarna, nr tel.		KP PSP Gostyń, tel. 65 572 0659			
Policja, nr tel.		KPP Gostyń, tel. 65 575 8200			
Służba ruchu lotniczego		Poznań INFO 126,300MHz, tel. 22 574 7385			
Osłona meteorologiczna		IMGW Okęcie, tel. 22 846 0682, 22 569 4592			
Zabezpieczenie terenu: Straż Pożarna, załoga HEMS					

PÓLNOC



PJA 01	Nosków / boisko		Współrzędne geograficzne		51° 55,85' N 017° 23,53' E
	gm. Jaraczewo		Wzniesienie nad poziom morza		390 ft
	pow. jarociński				
	woj. wielkopolskie				
Stopień trudności		I			
Główny kierunek podejścia		360° / 180°		Światła podejścia	
Główny kierunek startu		180° / 360°		brak	
		FATO		TLOF	
Wymiary		100 x 50 m		50 x 25 m	
Rodzaj nawierzchni		trawa		trawa	
Oznakowanie		brak		brak	
Oświetlenie		brak		brak	
Oświetlenie przeszkód		brak			
Wskaźnik kierunku wiatru		brak			
Minimalne warunki atmosferyczne do startu i lądowania		Dzień		Noc	
		Widzialność		Widzialność	
		Pułap chmur		Podstawa chmur	
		1500 m		3000 m	
		500 ft		1200 ft	
Stale przeszkody: Na kierunku 270° linia energetyczna 9m w odległości 60m, poza ścieżką podejścia; Na kierunku 090° i 270° bramki o wysokości 2m w odległości 25m, poza ścieżką podejścia; Na kierunku 090° i 270° siatka o wysokości 5m w odległości 40m, poza ścieżką podejścia.					
Ograniczenia lokalne: brak			Procedury specjalne: Cat. A		
Administrator terenu		UG, tel. 62 747 3102; sołtys 62 740 0348			
Łączność radiotelefoniczna		169,000 MHz (kanał 39); 149,900 (kanał U02)			
Pomoc medyczna, nr tel.		PR Jarocin, tel. 62 747 9103, 62 747 3051			
Straż Pożarna, nr tel.		KP PSP Jarocin, tel. 62 747 0801			
Policja, nr tel.		KP Policji Jarocin, tel. 62 749 8200			
Służba ruchu lotniczego		Poznań INFO 126,300 MHz			
Osłona meteorologiczna		IMGW Wrocław tel. 71 320 0150			
Zabezpieczenie terenu: Straż Pożarna, załoga HEMS					

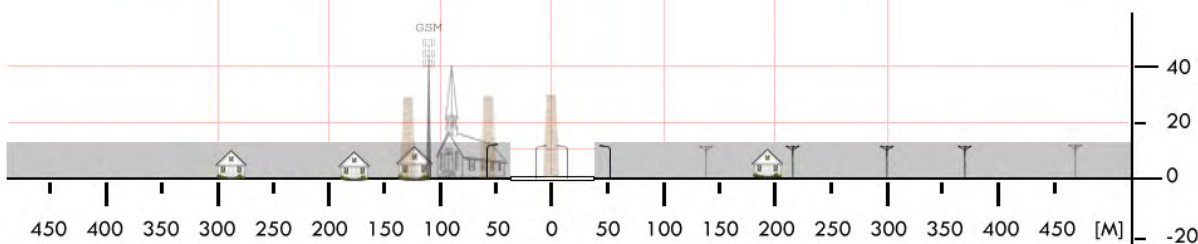
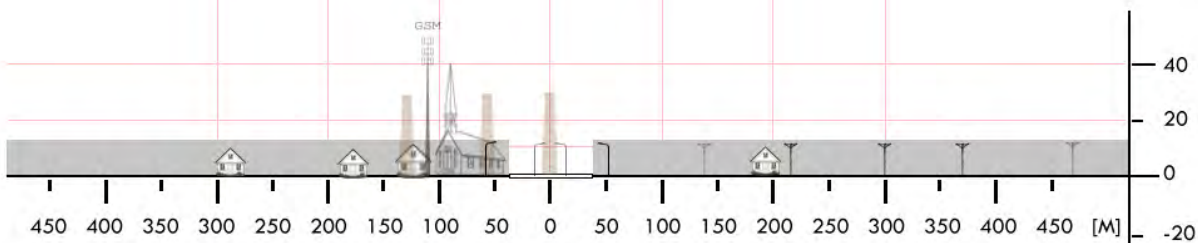


PJA 2a	Cielcza / boisko		Współrzędne geograficzne	52° 00,33' N 017° 28,57' E	
	gm. Jarocin				
	pow. jarociński		Wzniesienie nad poziom morza	368 ft	
	woj. wielkopolskie				
Stopień trudności		Wariant IIa			
Główny kierunek podejścia		160° / 340°	Światła podejścia		
Główny kierunek startu		340° / 160°	brak		
		FATO	TLOF		
Wymiary		100 x 50 m	50 x 25 m		
Rodzaj nawierzchni		trawa	trawa		
Oznakowanie		brak	brak		
Oświetlenie		brak	brak		
Oświetlenie przeszkód		brak			
Wskaźnik kierunku wiatru		brak			
Minimalne warunki atmosferyczne do startu i lądowania			Dzień	Noc	
		Widzialność	1500 m	Widzialność	3000 m
		Pułap chmur	500 ft	Podstawa chmur	1200 ft
Stale przeszkody:					
Na kierunku 340° linia energetyczna o wysokości 9m w odległości 60m, pod ścieżką podejścia.					
Na kierunku 160° drzewa o wysokości 12m w odległości 70m, pod ścieżką podejścia.					
Na kierunku 160° i 340° bramki o wysokości 2m w odległości 25m, pod ścieżką podejścia.					
Na kierunku 250° maszt o wysokości 12m w odległości 50m, poza ścieżką podejścia					
Ograniczenia lokalne: brak		Procedury specjalne: Lądowanie w nocy przy asyście straży pożarnej Cat. A			
Administrator terenu		UMiG Jarocin, tel. 62 7499650, 62 7407946			
Łączność radiotelefoniczna		169,000 MHz (kanał 39); 149,900 (kanał U02)			
Pomoc medyczna, nr tel.		PR Jarocin, tel. 62 7479103, 62 7473051			
Straż Pożarna, nr tel.		KP PSP Jarocin, tel. 62 7470801			
Policja, nr tel.		KP Policji Jarocin, tel. 62 7498200			
Służba ruchu lotniczego		Poznań INFO 126,300 MHz			
Osłona meteorologiczna		IMGW Wrocław, tel. 71 3200150			
Zabezpieczenie terenu: Straż Pożarna, załoga HEMS					

PÓLNOC



PJA 2b	Witaszyce / boisko		Współrzędne geograficzne	51° 56,28' N 017° 33,73' E	
	gm. Jarocin				
	pow. jarociński woj. wielkopolskie		Wzniesienie nad poziom morza	423 ft	
Stopień trudności		Wariant IIa			
Główny kierunek podejścia		135° / 315°	Światła podejścia		
Główny kierunek startu		315° / 135°	brak		
		FATO	TLOF		
Wymiary		25 x 75 m	15 x 15 m		
Rodzaj nawierzchni		trawa	trawa		
Oznakowanie		brak	brak		
Oświetlenie		brak	brak		
Oświetlenie przeszkód		brak			
Wskaźnik kierunku wiatru		brak			
Minimalne warunki atmosferyczne do startu i lądowania		Dzień		Noc	
		Widzialność	1500 m	Widzialność	3000 m
		Pałap chmur	500 ft	Podstawa chmur	1200 ft
Stałe przeszkody:					
Na kierunku 135° latarnia h=9m w odległości 60m Na kierunku 315° budynek h=12m w odległości 80m Na kierunku 270° nieoświetlone kominy cegielni h=30m w odległości 100m. Na kierunku 360° wieża kościoła h=40m w odległości 150m Antena (kratownica) h=46m na kierunku 240° w odl. 200m					
Ograniczenia lokalne:		Procedury specjalne:			
brak		Cat. A			
Administrator terenu		UMiG Jarocin, tel. 62 749 9650, 62 740 7946			
Łączność radiotelefoniczna		169,000 MHz (kanał 39); 149,900 (kanał U02)			
Pomoc medyczna, nr tel.		DM15-02 Poznań, tel. 61 222 5554, 61 854 1200			
Straż Pożarna, nr tel.		PSP WSKR, tel. 47 771 6111			
Policja, nr tel.		KWP Oficer dyż., tel. 47 771 3111			
Służba ruchu lotniczego		ATC lub FIS dla danej przestrzeni lub obszaru			
Osłona meteorologiczna		CBPL (IMGW) Warszawa, tel. 22 569 4592, -4584, 503 122 805			
Zabezpieczenie terenu:					
Straż Pożarna, załoga HEMS					



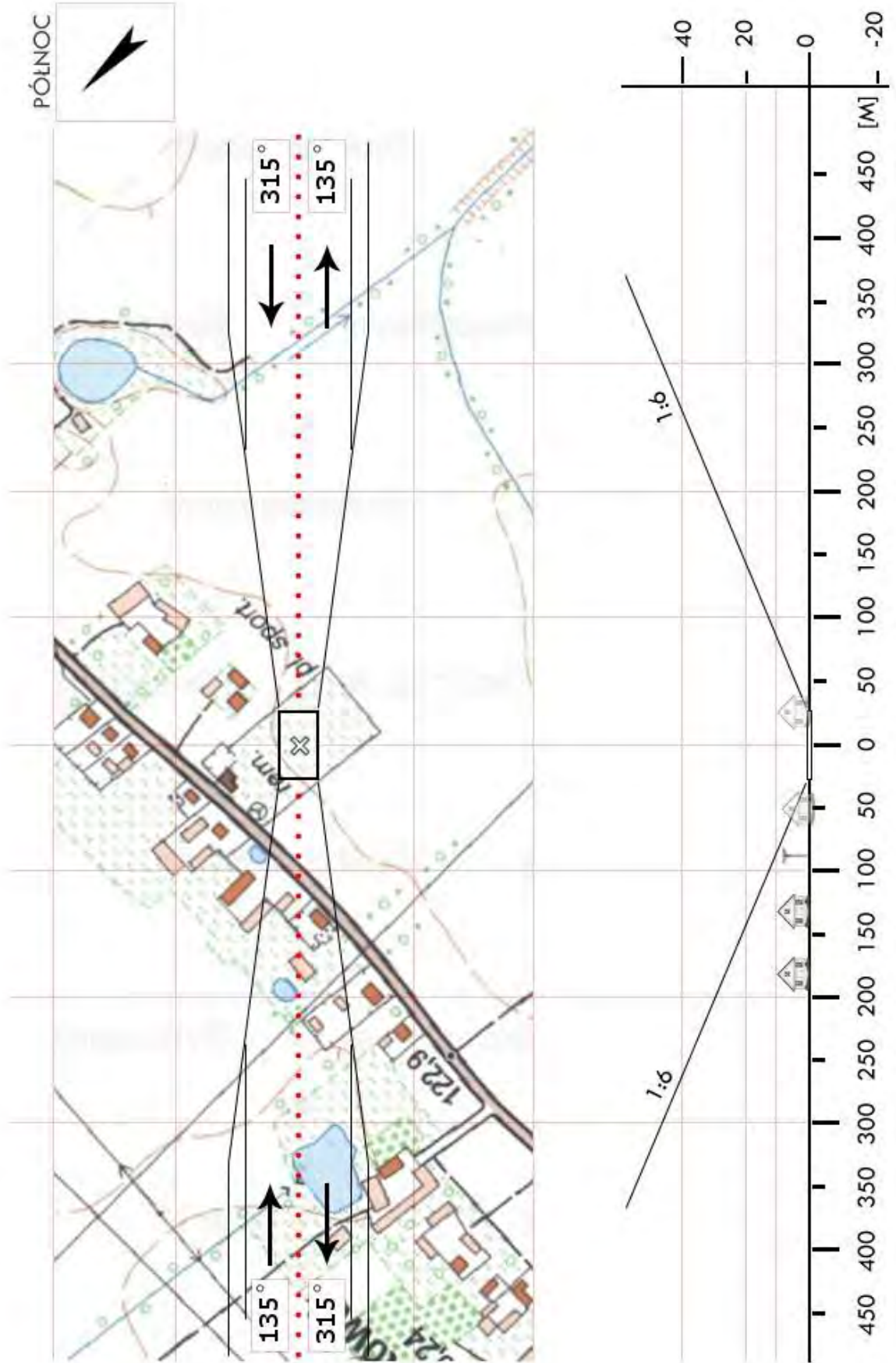
PJA 03	Kotlin / boisko*		Współrzędne geograficzne	51°55,06' N 017°38,67' E	
	gm. Kotlin				
	pow. jarociński		Wzniesienie nad poziom morza	408 ft	
	woj. wielkopolskie				
Stopień trudności		Wariant IIa			
Główny kierunek podejścia		095° / 275°		Światła podejścia	
Główny kierunek startu		275° / 095°		brak	
		FATO		TLOF	
Wymiary		80 x 50 m		50 x 25 m	
Rodzaj nawierzchni		trawa		trawa	
Oznakowanie		brak		brak	
Oświetlenie		brak		brak	
Oświetlenie przeszkód		brak			
Wskaźnik kierunku wiatru		brak			
Minimalne warunki atmosferyczne do startu i lądowania		Dzień		Noc	
		Widzialność		3000 m	
		Pułap chmur		1200 ft	
Stale przeszkody: Na kierunku 275° budynki mieszkalne wysokości 15m w odległości 60m; Na kierunku 045° budynek szkoły o wysokości 12m w odległości 60m; Na kierunku 140-230° drzewa 15m w odległości 50m; Na kierunku 095° i 275° bramki o wysokości 2m.					
Ograniczenia lokalne: brak			Procedury specjalne: Lądowanie w nocy przy asyście straży pożarnej Cat. A		
Administrator terenu		UMiG Kotlin, tel. 62 7405481,			
Łączność radiotelefoniczna		169,000 MHz (kanał 39); 149,900 (kanał U02)			
Pomoc medyczna, nr tel.		PR Jarocin, tel. 62 7479103, 62 7473051			
Straż Pożarna, nr tel.		KP PSP Jarocin, tel. 62 7470801			
Policja, nr tel.		KP Policji Jarocin, tel. 62 7498200			
Służba ruchu lotniczego		Poznań INFO 126,300 MHz			
Osłona meteorologiczna		IMGW Wrocław, tel. 71 3200150			
Zabezpieczenie terenu: Straż Pożarna, załoga HEMS					
----- * teren Szkoły Podstawowej; ul. Sienkiewicza					

PÓLNOC



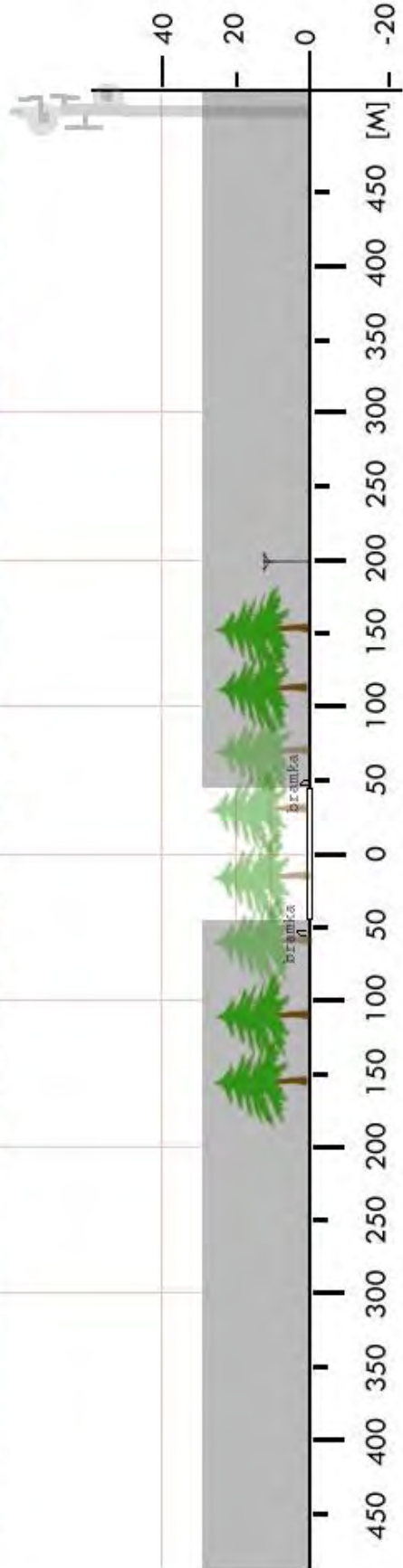
PJA 3b	Wysogotówek / boisko *		Współrzędne geograficzne	51° 58,07' N 017° 37,13' E	
	gm. Kotlin				
	pow. jarociński		Wzniesienie nad poziom morza	407 ft	
woj. wielkopolskie					
Stopień trudności		I			
Główny kierunek podejścia		135° / 315°	Światła podejścia		
Główny kierunek startu		315° / 135°	brak		
		FATO	TLOF		
Wymiary		100 x 50 m	50 x 25 m		
Rodzaj nawierzchni		trawa	trawa		
Oznakowanie		brak	brak		
Oświetlenie		brak	brak		
Oświetlenie przeszkód		brak			
Wskaźnik kierunku wiatru		brak			
Minimalne warunki atmosferyczne do startu i lądowania			Dzień	Noc	
		Widzialność	1500 m	Widzialność	3000 m
		Pułap chmur	500 ft	Podstawa chmur	1200 ft
Stale przeszkody:					
Na kierunku 315° linia energetyczna h=9m w odległości 60m, pod ścieżką podejścia.					
Na kierunku 010° budynek remizy h=5m w odległości 50m, poza ścieżką podejścia.					
Na kierunku 000° słup z syreną alarmową h=10m w odległości 60m, poza ścieżką podejścia.					
Na kierunku 090° ruiny zabudowań h=9m w odległości 70m, poza ścieżką podejścia.					
Ograniczenia lokalne: brak		Procedury specjalne: Lądowanie w nocy przy asyście straży pożarnej Cat. A			
Administrator terenu		UMiG Kotlin, tel. 62 7405481,			
Łączność radiotelefoniczna		169,000 MHz (kanał 39); 149,900 (kanał U02)			
Pomoc medyczna, nr tel.		PR Jarocin, tel. 62 7479103, 62 7473051			
Straż Pożarna, nr tel.		KP PSP Jarocin, tel. 62 7470801			
Policja, nr tel.		KP Policji Jarocin, tel. 62 7498200			
Służba ruchu lotniczego		Poznań INFO 126,300 MHz			
Osłona meteorologiczna		IMGW Wrocław, tel. 71 3200150			
Zabezpieczenie terenu: Straż Pożarna, załoga HEMS					

* boisko przy remizie OSP Wysogotówek					

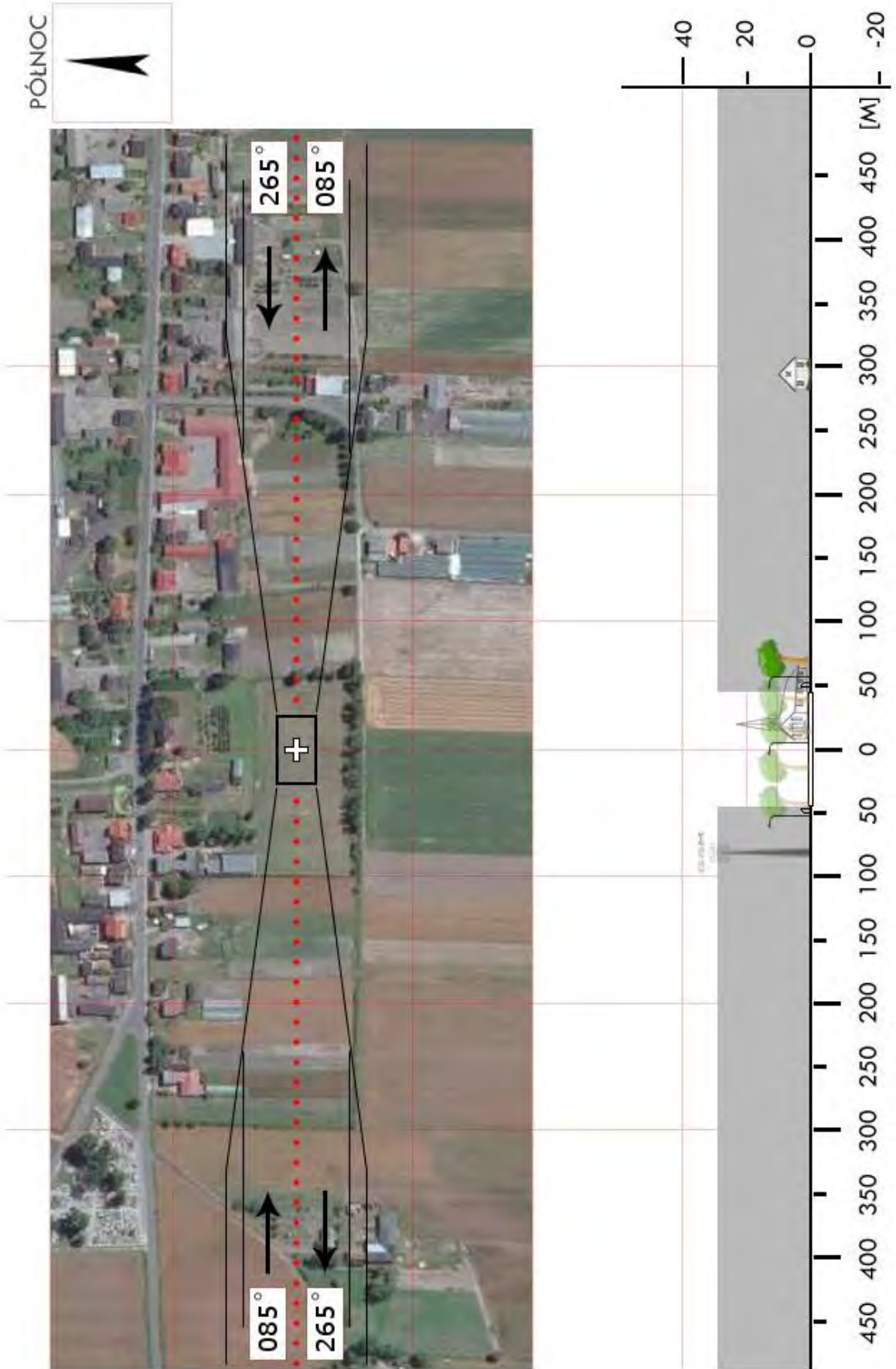


PJA 04	Żerków / stadion		Współrzędne geograficzne		52° 04,48' N 017° 33,80' E
	gm. Żerków		Wzniesienie nad poziom morza		370 ft
	pow. jarociński				
	woj. wielkopolskie				
Stopień trudności		Wariant IIb			
Główny kierunek podejścia		175° / 355°		Światła podejścia	
Główny kierunek startu		355° / 175°		brak	
		FATO		TLOF	
Wymiary		100 x 50 m		50 x 25 m	
Rodzaj nawierzchni		trawa		trawa	
Oznakowanie		brak		brak	
Oświetlenie		brak		brak	
Oświetlenie przeszkód		brak			
Wskaźnik kierunku wiatru		brak			
Minimalne warunki atmosferyczne do startu i lądowania		Dzień		Noc	
		Widzialność		Widzialność	
		Pułap chmur		Podstawa chmur	
		1500 m		3000 m	
		500 ft		1200 ft	
Stale przeszkody: Drzewa h=22÷27m dookoła stadionu; wieża przekaźnikowa radiolinii h=72m w odl. 540m na kier. 135°.					
Ograniczenia lokalne: brak			Procedury specjalne: Lądowanie w nocy przy asyście straży pożarnej Cat. A		
Administrator terenu		UMiG Żerków, tel. 62 7403024,			
Łączność radiotelefoniczna		169,000 MHz (kanał 39); 149,900 (kanał U02)			
Pomoc medyczna, nr tel.		PR Jarocin, tel. 62 7479103, 62 7473051			
Straż Pożarna, nr tel.		KP PSP Jarocin, tel. 62 7470801			
Policja, nr tel.		KP Policji Jarocin, tel. 62 7498200			
Służba ruchu lotniczego		Poznań INFO 126,300 MHz			
Osłona meteorologiczna		IMGW Wrocław, tel. 71 3200150			
Zabezpieczenie terenu: Straż Pożarna, załoga HEMS					

PÓLNOC




PKA 01	Rychnów / boisko		Współrzędne geograficzne	51° 52,19' N	
	gm. Blizanów			018° 02,45' E	
	pow. kaliski		Wzniesienie nad poziom morza	410 ft	
	woj. wielkopolskie				
Stopień trudności		Wariant IIb			
Główny kierunek podejścia		085° / 265°	Światła podejścia		
Główny kierunek startu		265° / 085°	brak		
		FATO	TLOF		
Wymiary		95 x 50 m	10 x 10 m		
Rodzaj nawierzchni		trawa	trawa		
Oznakowanie		brak	brak		
Oświetlenie		brak	brak		
Oświetlenie przeszkód		brak			
Wskaźnik kierunku wiatru		brak			
Minimalne warunki atmosferyczne do startu i lądowania			Dzień	Noc	
		Widzialność	1500 m	Widzialność	3000 m
		Pułap chmur	500 ft	Podstawa chmur	1200 ft
Stale przeszkody: Bramki w rozstawie 97m. Za bramką od wschodu drzewa liściaste do 15m wysokości, od zachodu bez przeszkód. Po bokach latarnie 10m i drzewa do 18m. Od północy zabudowa wsi m.in. z kościołem i masztem GSM.					
Ograniczenia lokalne: brak		Procedury specjalne: Cat. A			
Administrator terenu		Wójt, tel. 62 751 1066			
Łączność radiotelefoniczna		169,000 MHz (kanał 39); 149,900 (kanał U02)			
Pomoc medyczna, nr tel.		PR Kalisz, tel. 62 766 7999			
Straż Pożarna, nr tel.		KM PSP, tel. 62 765 4200			
Policja, nr tel.		KM Policji, tel. 62 765 5900			
Służba ruchu lotniczego		Poznań INFO 126,300MHz, tel. 22 574 7385			
Osłona meteorologiczna		IMGW Wrocław, 71 320 0150, Okęcie 22 846 0682			
Zabezpieczenie terenu: Straż Pożarna, załoga HEMS					



PKA 02	Brzeziny / boisko		Współrzędne geograficzne	51° 35,97' N 018° 16,05' E	
	gm. Brzeziny				
	pow. kaliski		Wzniesienie nad poziom morza	430 ft	
	woj. wielkopolskie				
Stopień trudności		Wariant IIb			
Główny kierunek podejścia		270° / 090°	Światła podejścia		
Główny kierunek startu		090° / 270°	brak		
		FATO	TLOF		
Wymiary		25 x 95 m	10 x 10 m		
Rodzaj nawierzchni		trawa	trawa		
Oznakowanie		brak	brak		
Oświetlenie		brak	brak		
Oświetlenie przeszkód		brak			
Wskaźnik kierunku wiatru		brak			
Minimalne warunki atmosferyczne do startu i lądowania			Dzień	Noc	
		Widzialność	1500 m	Widzialność	3000 m
		Pułap chmur	500 ft	Podstawa chmur	1200 ft
Stale przeszkody: Podejścia ok. +10 stopni do osi podłużnej boiska – równoległe do linii drzew h=25m od S. Bramki w rozstawie 98m za nimi piłkołapy h=6m, a dalej: 090 – ulica, za nią budynki i drzewa do 12m, dalej las 270 – budynki szkoły do 12m (15 wraz z antenami na dachu), dalej niska zabudowa 296 – maszta GSM wys. ok. 50m odl. 570m. Po bokach boiska latarnie h=11m.					
Ograniczenia lokalne: brak		Procedury specjalne: Cat. A			
Administrator terenu		Wójt, tel. 62 769 8064			
Łączność radiotelefoniczna		169,000 MHz (kanał 39); 149,900 (kanał U02)			
Pomoc medyczna, nr tel.		PR Kalisz, tel. 62 766 7999			
Straż Pożarna, nr tel.		KM PSP, tel. 62 765 4200			
Policja, nr tel.		KM Policji, tel. 62 765 5900			
Służba ruchu lotniczego		Poznań INFO 126,300MHz, tel. 22 574 7385			
Osłona meteorologiczna		IMGW Okęcie, tel. 22 846 0682, 22 569 4592			
Zabezpieczenie terenu: Straż Pożarna, załoga HEMS					

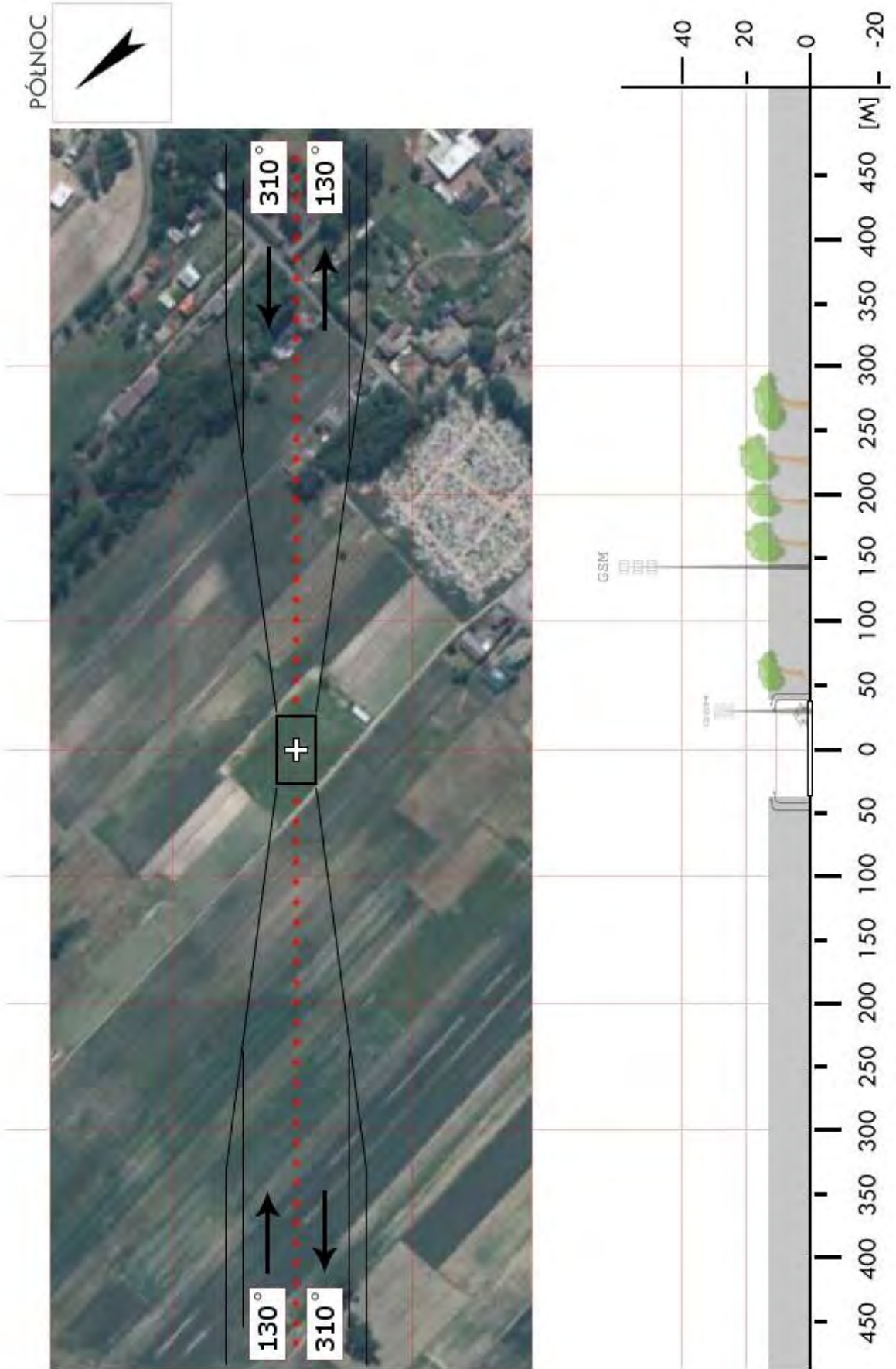
PÓLNOC



PKA 03	Kamień / boisko		Współrzędne geograficzne	51° 49,47' N 018° 14,46' E	
	gm. Ceków-Kolonia				
	pow. kaliski		Wzniesienie nad poziom morza	410 ft	
	woj. wielkopolskie				
Stopień trudności		Wariant IIb			
Główny kierunek podejścia		120° / 300°	Światła podejścia		
Główny kierunek startu		300° / 120°	brak		
		FATO	TLOF		
Wymiary		25 x 95 m	10 x 10 m		
Rodzaj nawierzchni		trawa	trawa		
Oznakowanie		brak	brak		
Oświetlenie		brak	brak		
Oświetlenie przeszkód		brak			
Wskaźnik kierunku wiatru		brak			
Minimalne warunki atmosferyczne do startu i lądowania			Dzień	Noc	
		Widzialność	1500 m	Widzialność	3000 m
		Pałap chmur	500 ft	Podstawa chmur	1200 ft
Stale przeszkody: Środek FATO wyznaczono na linii bocznej boiska w odl. 17m od ogrodzenia h=1,5m. E: las h=20m w odl. powyżej 100m W: niski budynek, drzewa do 19m wysokości i ogrodzenie maszt GSM h=64m na kier. 030 w odl. 153m Dla pojazdów przeznaczono pas do 10m od ogrodzenia (z wyjątkiem FATO).					
Ograniczenia lokalne: brak		Procedury specjalne: Cat. A			
Administrator terenu		Wójt, tel. 62 763 1002			
Łączność radiotelefoniczna		169,000 MHz (kanał 39); 149,900 (kanał U02)			
Pomoc medyczna, nr tel.		PR Kalisz, tel. 62 766 7999			
Straż Pożarna, nr tel.		KM PSP, tel. 62 765 4200			
Policja, nr tel.		KM Policji, tel. 62 765 5900			
Służba ruchu lotniczego		Poznań INFO 126,300MHz, tel. 22 574 7385			
Osłona meteorologiczna		IMGW Wrocław 71 320 0150, Okęcie 22 846 0682			
Zabezpieczenie terenu: Straż Pożarna, załoga HEMS					



PKA 04	Godziesze Wielkie / boisko		Współrzędne geograficzne		51°39,04' N 018°10,73' E	
	gm. Godziesze Wielkie		Wzniesienie nad poziom morza		538 ft	
	pow. kaliski					
woj. wielkopolskie						
Stopień trudności		Wariant IIa				
Główny kierunek podejścia		310° / 130°		Światła podejścia		
Główny kierunek startu		130° / 310°		brak		
		FATO		TLOF		
Wymiary		25 x 70 m		10 x 10 m		
Rodzaj nawierzchni		trawa		trawa		
Oznakowanie		brak		brak		
Oświetlenie		brak		brak		
Oświetlenie przeszkód		brak				
Wskaźnik kierunku wiatru		brak				
Minimalne warunki atmosferyczne do startu i lądowania		Dzień		Noc		
		Widzialność		3000 m		
		Pułap chmur		1200 ft		
<p>Stałe przeszkody:</p> <p>Słupy oświetleniowe h=12m na kierunku 355° w odl. 50m i wiatrak h=85m w odl. 840m. Drzewa h=20-22m na kierunku 350-130° w odl. 215-310m. Drzewa i słupy ośw. h=12-13m na kierunku 140-180° w odl. 50-55m. Wieża GSM h=50m na kierunku 185° w odl. 325m. Drzewa h=22m na kierunku 195° w odl. 220m. Wieża GSM h=28m na kierunku 210° w odl. 240m.</p>						
Ograniczenia lokalne: brak			Procedury specjalne: Cat. A			
Administrator terenu		Wójt, tel. 62 761 1089				
Łączność radiotelefoniczna		169,000 MHz (kanał 39); 149,900 (kanał U02)				
Pomoc medyczna, nr tel.		CPR Kalisz tel. 61 224 7368				
Straż Pożarna, nr tel.		KM PSP Kalisz, tel. 62 765 4200				
Policja, nr tel.		KM Policji Kalisz, tel. 62 765 5240				
Służba ruchu lotniczego		Poznań INFO 126,300MHz, tel. 22 574 7385				
Osłona meteorologiczna		IMGW Okęcie, tel. 22 846 0682, 22 569 4592				
<p>Zabezpieczenie terenu: Straż Pożarna, załoga HEMS</p>						

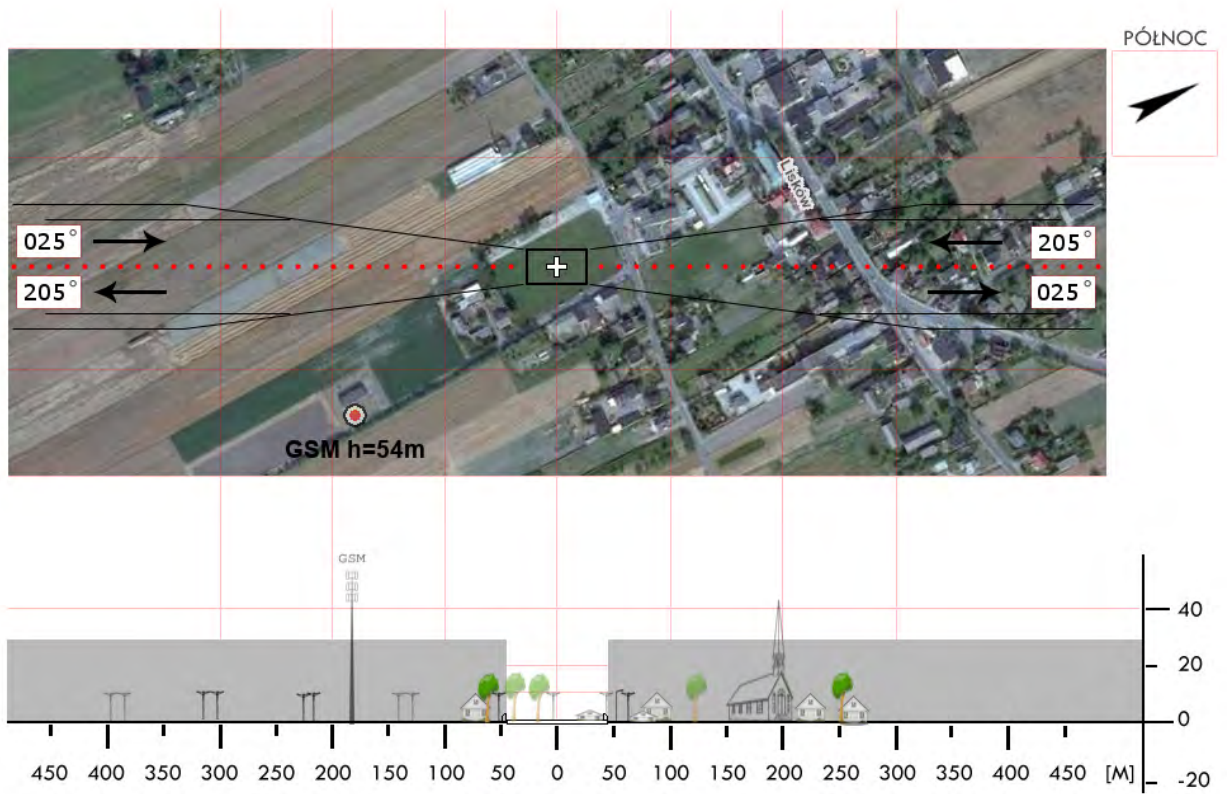
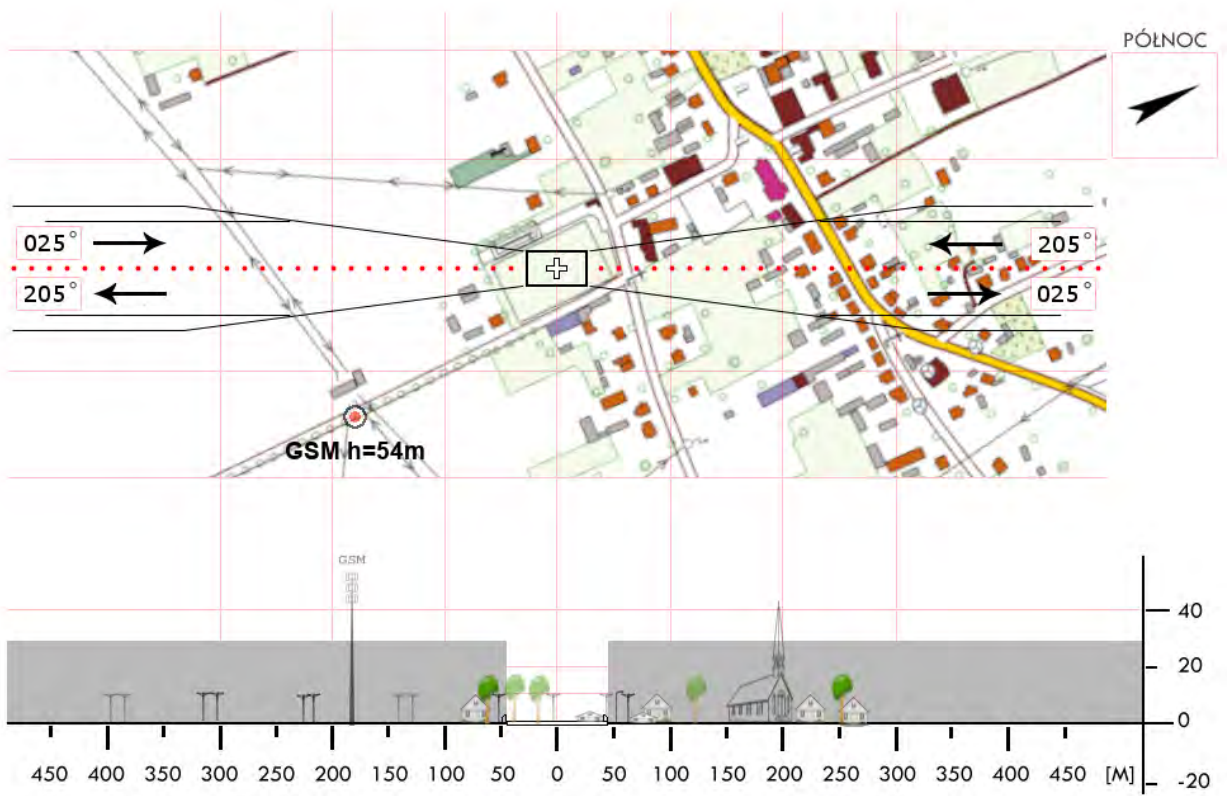


PKA 05	Koźminek / boisko		Współrzędne geograficzne	51° 47,76' N 018° 19,74' E	
	gm. Koźminek				
	pow. kaliski		Wzniesienie nad poziom morza	433 ft	
	woj. wielkopolskie				
Stopień trudności		Wariant IIb			
Główny kierunek podejścia		085° / 265°	Światła podejścia		
Główny kierunek startu		265° / 085°	brak		
		FATO	TLOF		
Wymiary		95 x 50 m	10 x 10 m		
Rodzaj nawierzchni		trawa	trawa		
Oznakowanie		brak	brak		
Oświetlenie		brak	brak		
Oświetlenie przeszkód		brak			
Wskaźnik kierunku wiatru		brak			
Minimalne warunki atmosferyczne do startu i lądowania			Dzień	Noc	
		Widzialność	1500 m	Widzialność	3000 m
		Pałap chmur	500 ft	Podstawa chmur	1200 ft
<p>Stałe przeszkody:</p> <p>Bramki w rozstawie 100m. Boisko w całości otoczone ogrodzeniem h=1,7m.</p> <p>Odległości do przeszkód liczone od środka FATO (boiska):</p> <p>085 – maszty flagowe h=8m w odl. 55m, linia energet. h=11m w odl. 86m, drzewa h=15m w odl. 90m</p> <p>265 – latarnie Orlika h=11m w odl. 66 i 96m, las h=25m w odl. 99m.</p> <p>Po bokach (N i S) drzewa o wys. do 20m</p>					
Ograniczenia lokalne: brak		Procedury specjalne: Cat. A			
Administrator terenu		Wójt, tel. 62 763 7085			
Łączność radiotelefoniczna		169,000 MHz (kanał 39); 149,900 (kanał U02)			
Pomoc medyczna, nr tel.		PR Kalisz, tel. 62 766 7999			
Straż Pożarna, nr tel.		KM PSP, tel. 62 765 4200			
Policja, nr tel.		KM Policji, tel. 62 765 5900			
Służba ruchu lotniczego		Poznań INFO 126,300MHz, tel. 22 574 7385			
Osłona meteorologiczna		IMGW Wrocław, 71 320 0150, Okęcie 22 846 0682			
<p>Zabezpieczenie terenu:</p> <p>Straż Pożarna, załoga HEMS</p>					

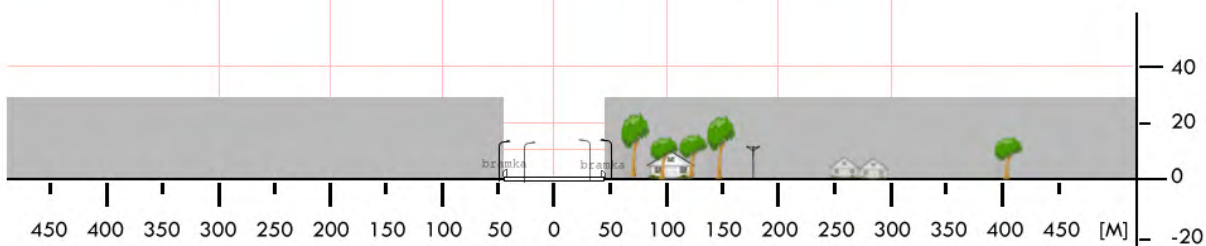
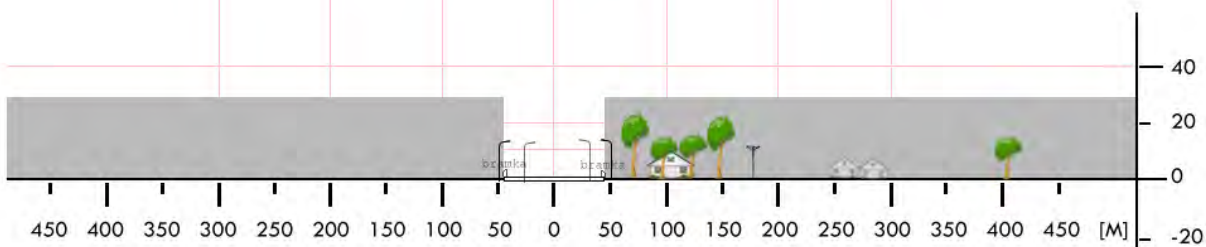
PÓLNOC



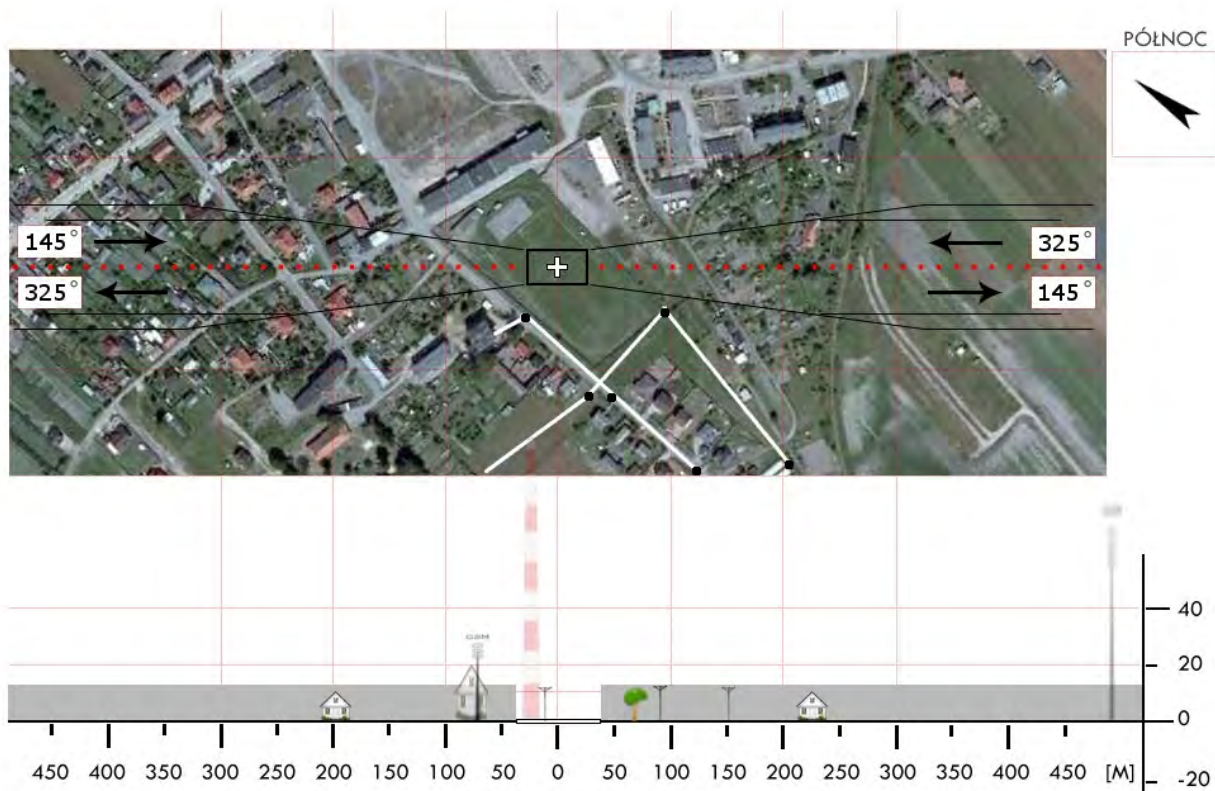
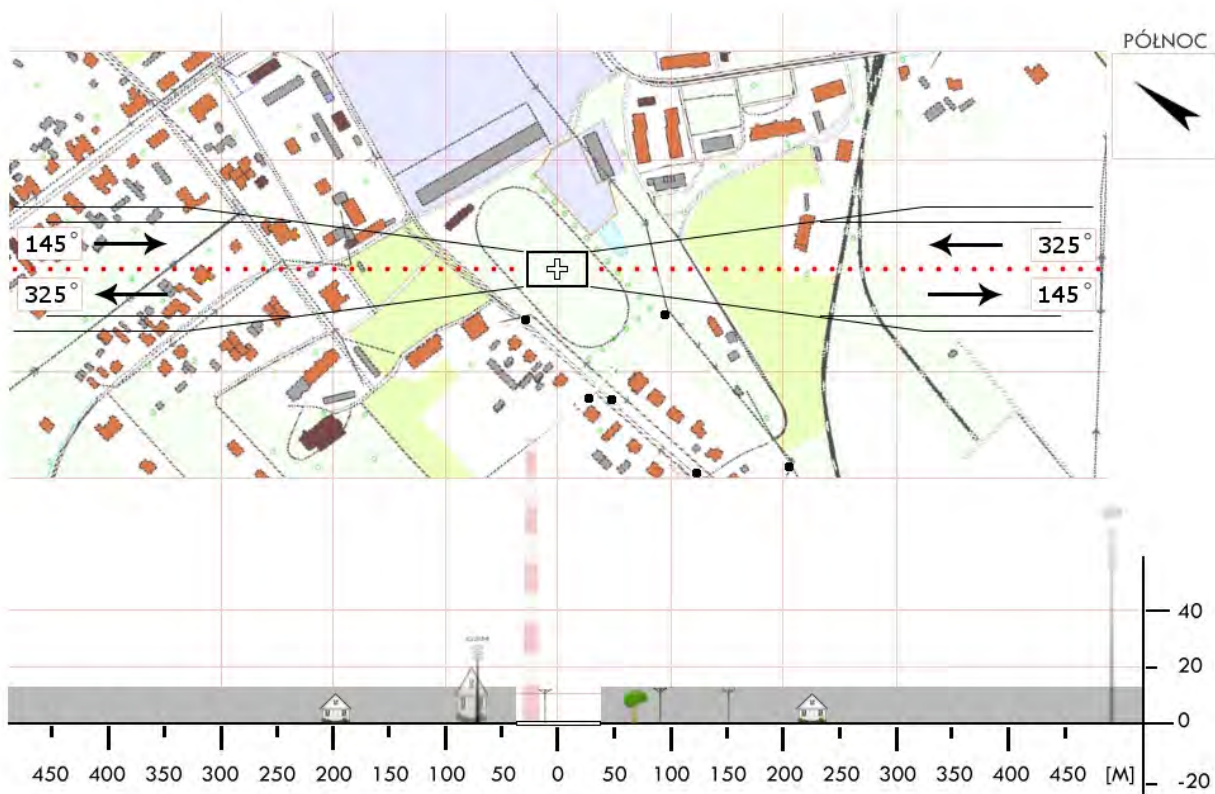
PKA 06	Lisków / boisko		Współrzędne geograficzne	51° 49,85' N 018° 23,99' E	
	gm. Lisków				
	pow. kaliski		Wzniesienie nad poziom morza	450 ft	
	woj. wielkopolskie				
Stopień trudności		Wariant IIb			
Główny kierunek podejścia		025° / 205°		Światła podejścia	
Główny kierunek startu		205° / 025°		brak	
		FATO		TLOF	
Wymiary		25 x 95 m		10 x 10 m	
Rodzaj nawierzchni		trawa		trawa	
Oznakowanie		brak		brak	
Oświetlenie		brak		brak	
Oświetlenie przeszkód		brak			
Wskaźnik kierunku wiatru		brak			
Minimalne warunki atmosferyczne do startu i lądowania		Dzień		Noc	
		Widzialność		3000 m	
		Pułap chmur		1200 ft	
Stałe przeszkody:					
Bramki w rozstawie 100m, za bramkami piłkarski h=6m. Boisko otoczone kablem rozpiętym na słupach h=7m; na podejściu od NE linia energ. NN z latarniami h=9m wzdłuż drogi, w tym jedna na podejściu. N: droga, zabudowa w tym wieża kościoła h=40m w odl. 190m od środka boiska, S: dom i drzewa iglaste do 12m; maszt h=54m na kier. 170° w odl. 240m					
Ograniczenia lokalne:			Procedury specjalne:		
brak			brak		
Administrator terenu		Wójt, tel. 62 763 4114			
Łączność radiotelefoniczna		169,000 MHz (kanał 39); 149,900 (kanał U02)			
Pomoc medyczna, nr tel.		DM15-02 Poznań, tel. 61 222 5554, 61 854 1200			
Straż Pożarna, nr tel.		PSP WSKR, tel. 47 771 6111			
Policja, nr tel.		KWP Oficer dyż., tel. 47 771 3111			
Służba ruchu lotniczego		ATC lub FIS dla danej przestrzeni lub obszaru			
Osłona meteorologiczna		CBPL (IMGW) Warszawa, tel. 22 569 4592, -4584, 503 122 805			
Zabezpieczenie terenu:					
Straż Pożarna, załoga HEMS					



PKA 07	Dzierzbin / boisko		Współrzędne geograficzne	51° 59,97' N 018° 14,43' E	
	gm. Mycielin				
	pow. kaliski		Wzniesienie nad poziom morza	394 ft	
	woj. wielkopolskie				
Stopień trudności		Wariant IIb			
Główny kierunek podejścia		225° / 045°	Światła podejścia		
Główny kierunek startu		045° / 225°	brak		
		FATO	TLOF		
Wymiary		25 x 95 m	10 x 10 m		
Rodzaj nawierzchni		trawa	trawa		
Oznakowanie		brak	brak		
Oświetlenie		brak	brak		
Oświetlenie przeszkód		brak			
Wskaźnik kierunku wiatru		brak			
Minimalne warunki atmosferyczne do startu i lądowania		Dzień		Noc	
		Widzialność	1500 m	Widzialność	3000 m
		Pałap chmur	500 ft	Podstawa chmur	1200 ft
Stałe przeszkody:					
Boisko 100 x 60 m; Na kierunkach podejść – brak przeszkód; Piłkochwyty na słupkach h=6m za bramkami i wzdłuż południowego brzegu boiska; Drzewa h=20m na kierunku 070° (za bramką, poza ścieżką podejścia); Latarnie h=11m (4 szt.) po bokach boiska					
Ograniczenia lokalne:		Procedury specjalne:			
brak		Cat. A			
Administrator terenu	Wójt gminy Mycielin, tel. 62 761 3123				
Łączność radiotelefoniczna	169,000 MHz (kanał 39); 149,900 (kanał U02)				
Pomoc medyczna, nr tel.	DM15-02 Poznań, tel. 61 222 5554, 61 854 1200				
Straż Pożarna, nr tel.	PSP WSKR, tel. 47 771 6111				
Policja, nr tel.	KWP Oficer dyż., tel. 47 771 3111				
Służba ruchu lotniczego	ATC lub FIS dla danej przestrzeni lub obszaru				
Ośłona meteorologiczna	BPM (IMGW) Kraków, tel. 12 639 8151, 503 112 150				
Zabezpieczenie terenu:					
Straż Pożarna, załoga HEMS					



PKA 09	Zbiersk / boisko		Współrzędne geograficzne	51° 56,91' N 018° 08,41' E	
	gm. Stawiszyn				
	pow. kaliski		Wzniesienie nad poziom morza	404 ft	
	woj. wielkopolskie				
Stopień trudności		Wariant IIa			
Główny kierunek podejścia		145° / 325°	Światła podejścia		
Główny kierunek startu		325° / 145°	brak		
		FATO	TLOF		
Wymiary		25 x 70 m	10 x 10 m		
Rodzaj nawierzchni		trawa	trawa		
Oznakowanie		brak	brak		
Oświetlenie		brak	brak		
Oświetlenie przeszkód		brak			
Wskaźnik kierunku wiatru		brak			
Minimalne warunki atmosferyczne do startu i lądowania			Dzień	Noc	
		Widzialność	1500 m	Widzialność	3000 m
		Pałap chmur	500 ft	Podstawa chmur	1200 ft
Stale przeszkody: Boisko w całości otoczone ogrodzeniem h=2m. S i SW – linie energetyczne do 11m. blok mieszkalny 18m z masztem GSM h=30m w kier. 285 w odl. 92m; komin cukrowni h=100m na kier. 047 w odl. 455m; maszt GSM h=60m na kier. 115 w odl. ok. 630m.					
Ograniczenia lokalne: brak		Procedury specjalne: Cat. A			
Administrator terenu		Burmistrz, tel. 62 752 8079			
Łączność radiotelefoniczna		169,000 MHz (kanał 39); 149,900 (kanał U02)			
Pomoc medyczna, nr tel.		PR Kalisz, tel. 62 766 7999			
Straż Pożarna, nr tel.		KM PSP, tel. 62 765 4200			
Policja, nr tel.		KM Policji, tel. 62 765 5900			
Służba ruchu lotniczego		Poznań INFO 126,300MHz, tel. 22 574 7385			
Osłona meteorologiczna		IMGW Wrocław, 71 320 0150, Okęcie 22 846 0682			
Zabezpieczenie terenu: Straż Pożarna, załoga HEMS					

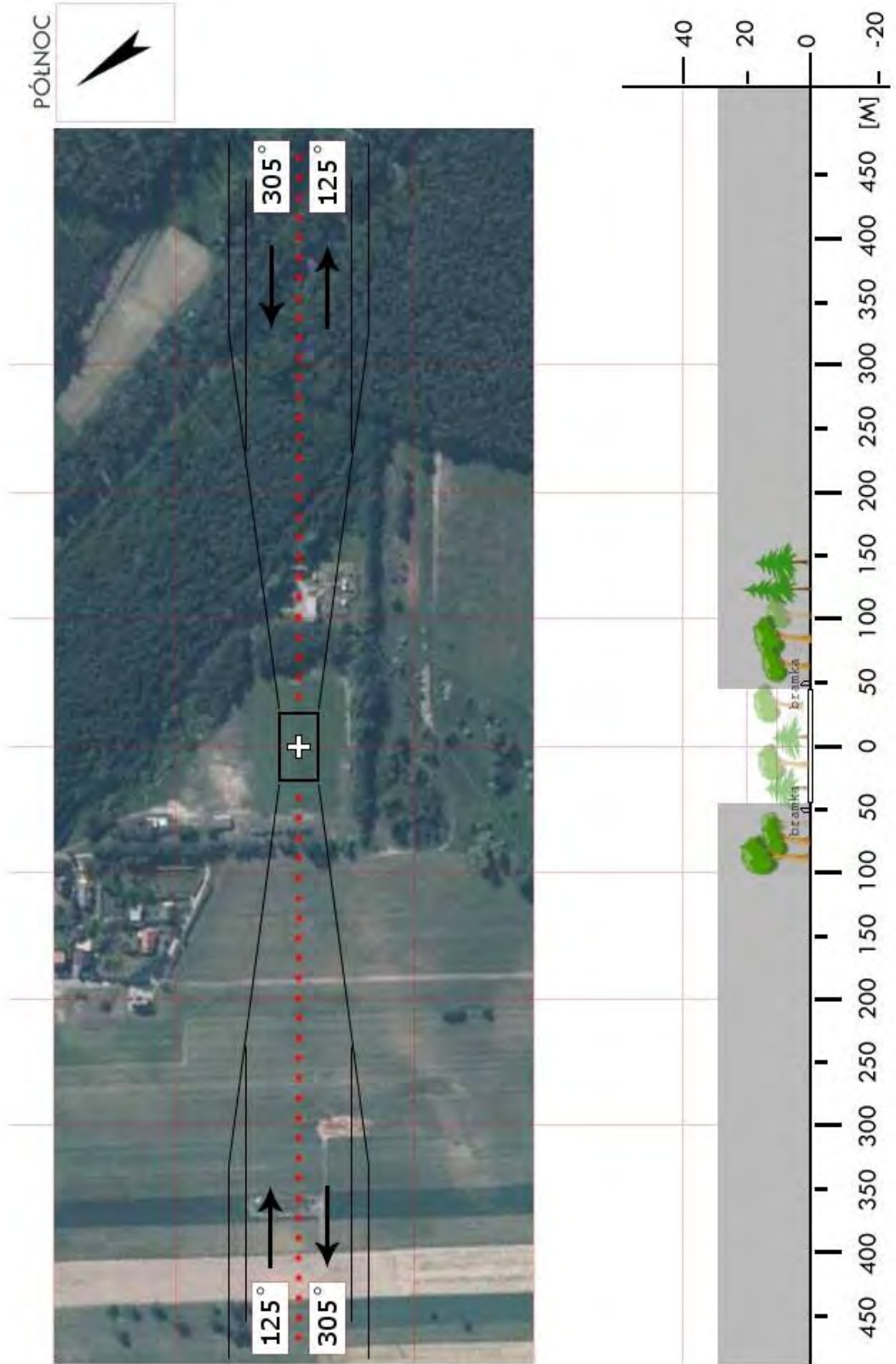


PKA 10	Popów / Łąka *		Współrzędne geograficzne	51° 41,64' N 018° 19,05' E	
	gm. Szczytniki				
	pow. kaliski		Wzniesienie nad poziom morza	451 ft	
	woj. wielkopolskie				
Stopień trudności		Wariant IIb			
Główny kierunek podejścia		275° / 095°	Światła podejścia		
Główny kierunek startu		095° / 275°	brak		
		FATO	TLOF		
Wymiary		25 x 95 m	10 x 10 m		
Rodzaj nawierzchni		trawa	trawa		
Oznakowanie		brak	brak		
Oświetlenie		brak	brak		
Oświetlenie przeszkód		brak			
Wskaźnik kierunku wiatru		brak			
Minimalne warunki atmosferyczne do startu i lądowania			Dzień	Noc	
		Widzialność	1500 m	Widzialność	3000 m
		Pułap chmur	500 ft	Podstawa chmur	1200 ft
Stale przeszkody: Drzewa h=2-15m na kierunku 070-300° w odległości 20-150m. Stacja trafo h=8m na kierunku 235° w odległości 60m. Krzyż h=8m na kierunku 340° w odległości 30m. Lampy oświetleniowe h=4m na kierunku 310-060° w odległości 25-45m.					
Ograniczenia lokalne: brak		Procedury specjalne: Cat. A			
Administrator terenu		Proboszcz Parafii p.w. Bł. Bogumiła, tel. 62 762 5062			
Łączność radiotelefoniczna		169,000 MHz (kanał 39); 149,900 (kanał U02)			
Pomoc medyczna, nr tel.		CPR Kalisz, tel. 61 224 7368, 61 854 9993			
Straż Pożarna, nr tel.		KP PSP Kalisz, tel. 62 765 4200			
Policja, nr tel.		KMP Kalisz, tel. 62 765 5240			
Służba ruchu lotniczego		Poznań INFO 126,300 MHz, tel. 22 574 7385			
Osłona meteorologiczna		IMGW Okęcie, tel. 22 846 0682, 22 569 4592			
Zabezpieczenie terenu: Straż Pożarna, załoga HEMS					

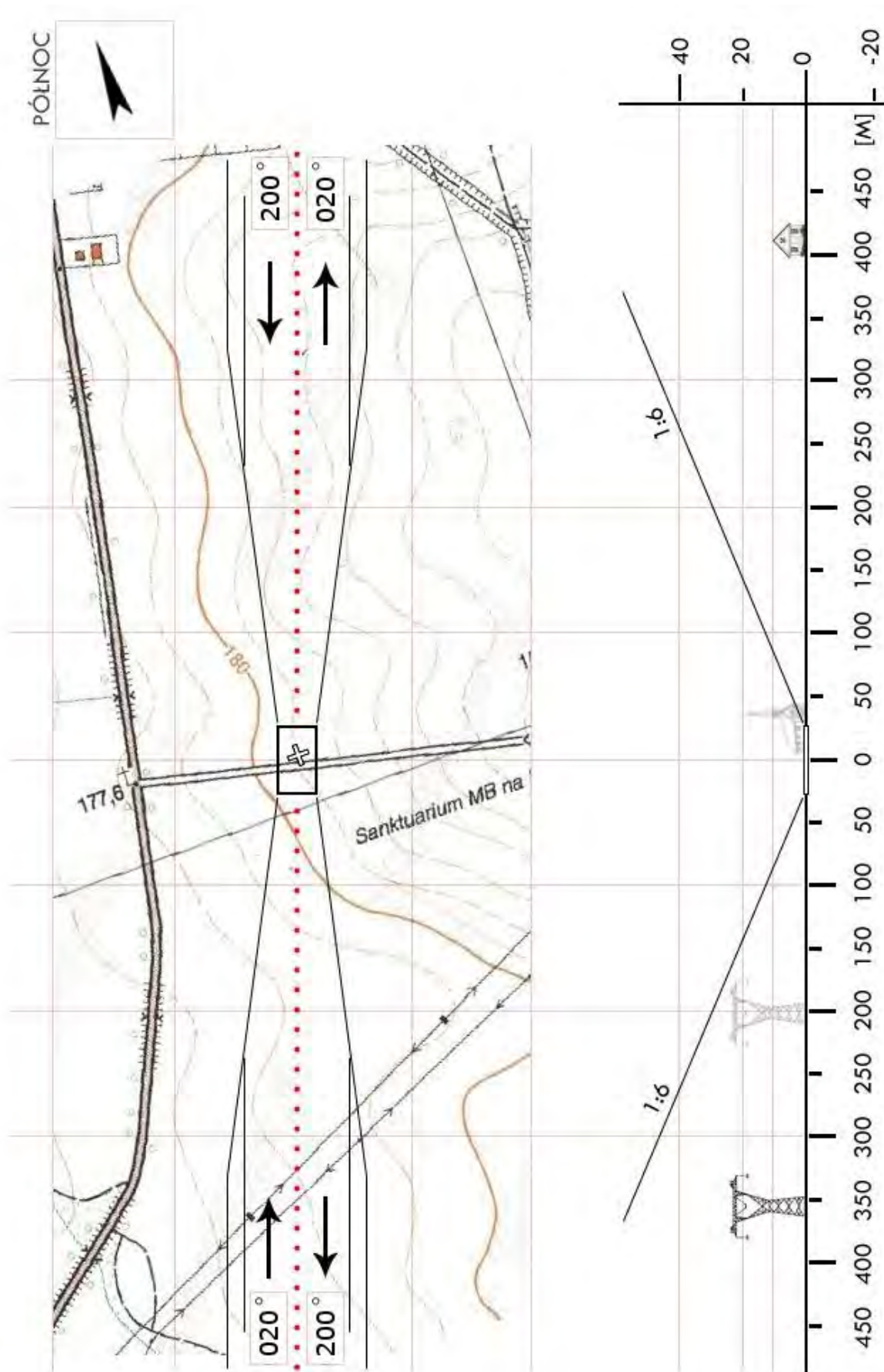
* Łąka – wolna kwatery cmentarza					



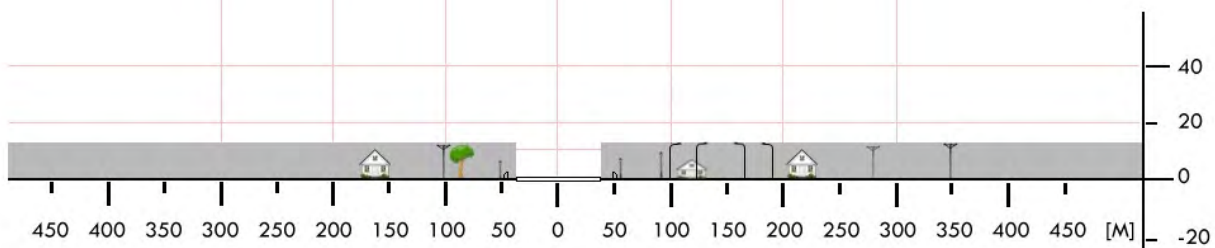
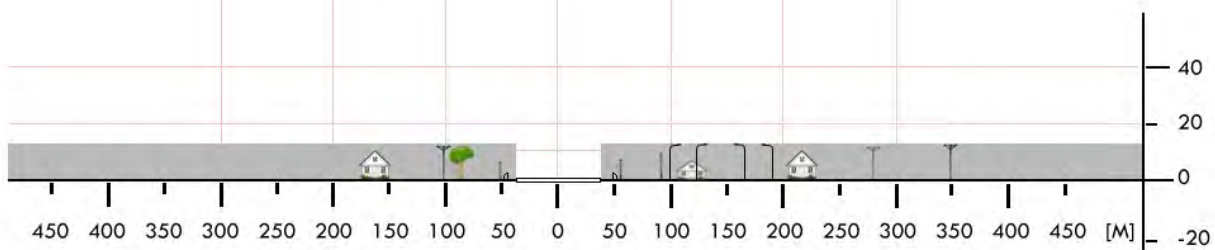
PKA 11	Skarszew / boisko		Współrzędne geograficzne	51° 47,37' N 018° 09,68' E
	gm. Żelazków			
	pow. kaliski		Wzniesienie nad poziom morza	408 ft
	woj. wielkopolskie			
Stopień trudności	Wariant IIb			
Główny kierunek podejścia	305° / 125°		Światła podejścia	
Główny kierunek startu	125° / 305°		brak	
	FATO		TLOF	
Wymiary	25 x 95 m		10 x 10 m	
Rodzaj nawierzchni	trawa		trawa	
Oznakowanie	brak		brak	
Oświetlenie	brak		brak	
Oświetlenie przeszkód	brak			
Wskaźnik kierunku wiatru	brak			
Minimalne warunki atmosferyczne do startu i lądowania		Dzień		Noc
	Widzialność	1500 m	Widzialność	3000 m
	Pułap chmur	500 ft	Podstawa chmur	1200 ft
Stale przeszkody: Drzewa h=7-20m dookoła boiska w odległości 45-200m.				
Ograniczenia lokalne: brak		Procedury specjalne: Cat. A		
Administrator terenu	Gmina Żelazków, tel. 62 769 1008; -1009			
Łączność radiotelefoniczna	169,000 MHz (kanał 39); 149,900 (kanał U02)			
Pomoc medyczna, nr tel.	CPR Kalisz, tel. 61 224 7368			
Straż Pożarna, nr tel.	KP PSP Kalisz, tel.62 765 4200			
Policja, nr tel.	KMP Kalisz, tel. 62 765 5240			
Służba ruchu lotniczego	Poznań INFO 126,300 MHz, tel. 22 574 7385			
Ośłona meteorologiczna	IMGW Okęcie, tel. 22 846 0682, 22 569 4592			
Zabezpieczenie terenu: Straż Pożarna, załoga HEMS				



PKE 02	Bralin / łąka		Współrzędne geograficzne	51° 16,38' N 017° 54,30' E	
	gm. Bralin				
	pow. kępiński		Wzniesienie nad poziom morza	594 ft	
	woj. wielkopolskie				
Stopień trudności		I			
Główny kierunek podejścia		020° / 200°	Światła podejścia		
Główny kierunek startu		200° / 020°	brak		
		FATO	TLOF		
Wymiary		30 x 50 m	15 x 15 m		
Rodzaj nawierzchni		trawa	trawa		
Oznakowanie		brak	brak		
Oświetlenie		brak	brak		
Oświetlenie przeszkód		brak			
Wskaźnik kierunku wiatru		brak			
Minimalne warunki atmosferyczne do startu i lądowania			Dzień	Noc	
		Widzialność	1500 m	Widzialność	3000 m
		Pułap chmur	500 ft	Podstawa chmur	1200 ft
Stale przeszkody: Linie energetyczna h=20m na kierunku 200° (poniżej ścieżki)					
Ograniczenia lokalne: brak		Procedury specjalne: Lądowanie w nocy przy asyście straży pożarnej			
Administrator terenu		UG Bralin, tel. 62 7811201			
Łączność radiotelefoniczna		169,000 MHz (kanał 39)			
Pomoc medyczna, nr tel.		PR Kępno, tel. 62 782 7420			
Straż Pożarna, nr tel.		tel. 62 7822456			
Policja, nr tel.		tel. 62 7812007			
Służba ruchu lotniczego		Poznań INFO 126,300MHz			
Osłona meteorologiczna		IMGW Wrocław, tel. 71 3200150			
Zabezpieczenie terenu: Załoga HEMS, Straż Pożarna					

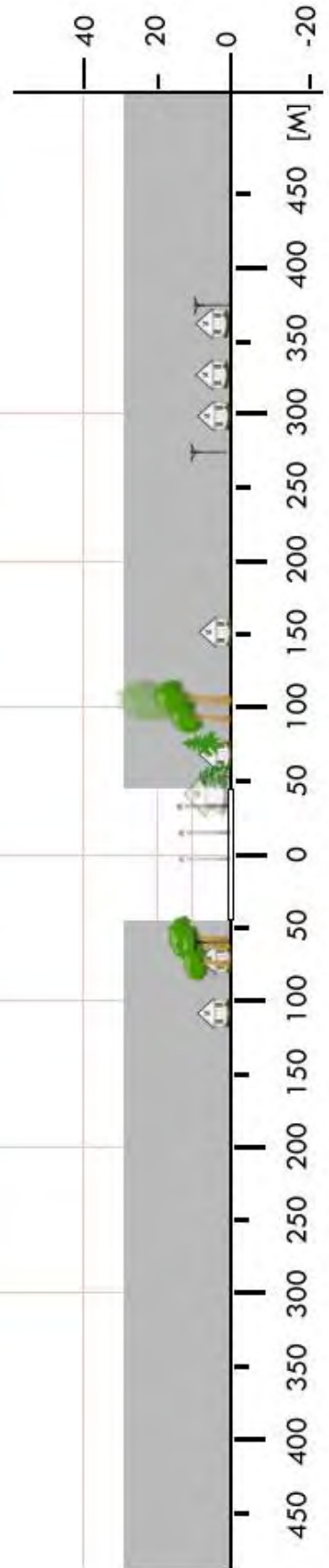


PKE 01	Baranów / boisko		Współrzędne geograficzne	51° 15,89' N	
	gm. Baranów			018° 00,48' E	
	pow. kępiński		Wzniesienie nad poziom morza	541 ft	
	woj. wielkopolskie				
Stopień trudności		Wariant IIa			
Główny kierunek podejścia		190° / 010°	Światła podejścia		
Główny kierunek startu		010° / 190°	brak		
		FATO	TLOF		
Wymiary		70 x 50 m	10 x 10 m		
Rodzaj nawierzchni		trawa	trawa		
Oznakowanie		brak	brak		
Oświetlenie		brak	brak		
Oświetlenie przeszkód		brak			
Wskaźnik kierunku wiatru		brak			
Minimalne warunki atmosferyczne do startu i lądowania			Dzień	Noc	
		Widzialność	1500 m	Widzialność	3000 m
		Pułap chmur	500 ft	Podstawa chmur	1200 ft
Stale przeszkody: Bramki w rozstawie 100m, za bramkami piłkarskimi h=5m; N: boisko Orlika z masztami flagowymi h=8m i latarniami h=12m, S: zadrzewienia do 12m wysokości.					
Ograniczenia lokalne: brak		Procedury specjalne: Cat. A			
Administrator terenu		Wójt, tel. 62 781 0400			
Łączność radiotelefoniczna		169,000 MHz (kanał 39); 149,900 (kanał U02)			
Pomoc medyczna, nr tel.		PR Kępno, tel. 62 782 7420			
Straż Pożarna, nr tel.		KP PSP Kępno, tel. 62 782 2456			
Policja, nr tel.		KPP Kępno, tel. 62 582 1200			
Służba ruchu lotniczego		Poznań INFO 126,300MHz, tel. 22 574 7385			
Osłona meteorologiczna		IMGW Wrocław, 71 320 0150, Okęcie 22 846 0682			
Zabezpieczenie terenu: Straż Pożarna, załoga HEMS					




PKE 03	Kępno / plac przy Orliku		Współrzędne geograficzne	51° 16,52' N 017° 58,67' E	
	gm. Kępno				
	pow. kępiński woj. wielkopolskie		Wzniesienie nad poziom morza	580 ft	
Stopień trudności		Wariant IIb			
Główny kierunek podejścia		305° / 125°	Światła podejścia		
Główny kierunek startu		125° / 305°	brak		
		FATO	TLOF		
Wymiary		25 x 95 m	10 x 10 m		
Rodzaj nawierzchni		trawa	trawa		
Oznakowanie		brak	brak		
Oświetlenie		brak	brak		
Oświetlenie przeszkód		brak			
Wskaźnik kierunku wiatru		brak			
Minimalne warunki atmosferyczne do startu i lądowania			Dzień	Noc	
		Widzialność	1500 m	Widzialność	3000 m
		Pułap chmur	500 ft	Podstawa chmur	1200 ft
Stale przeszkody: S: boiska Orlika z lampami h=13m. N: maszt GSM wys. ok. 50m w odl. ponad 300m. Na podejściu od SE ogrodzenie z żywopłotem h=3m, domy i drzewa do 12m, dalej drzewa do 30m. Na podejściu od NW nad ogrodzeniem drzewa do 15m, za nimi niższe domy i linia energetyczna. W NW rogu placu ogrodzony plac zabaw dla dzieci h=3m odl. 50m					
Ograniczenia lokalne: brak		Procedury specjalne: Cat. A			
Administrator terenu		Burmistrz, tel. 62 782 5804			
Łączność radiotelefoniczna		169,000 MHz (kanał 39); 149,900 (kanał U02)			
Pomoc medyczna, nr tel.		PR Kępno, tel. 62 782 7420			
Straż Pożarna, nr tel.		KP PSP Kępno, tel. 62 782 2456			
Policja, nr tel.		KPP Kępno, tel. 62 582 1200			
Służba ruchu lotniczego		Poznań INFO 126,300MHz, tel. 22 574 7385			
Osłona meteorologiczna		IMGW Wrocław, 71 320 0150, Okęcie 22 846 0682			
Zabezpieczenie terenu: Straż Pożarna, załoga HEMS					

PÓLNOC

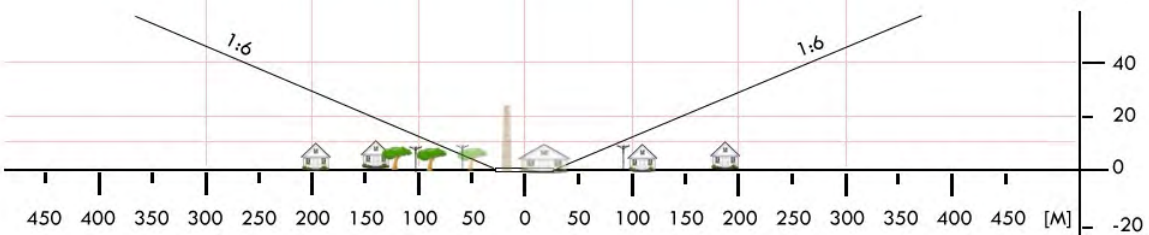
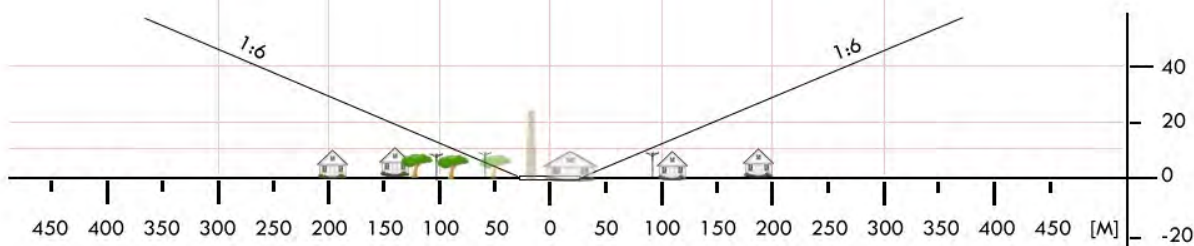


PKE 04	Łęka Opatowska / boisko		Współrzędne geograficzne		51° 12,82' N 018° 06,40' E	
	gm. Łęka Opatowska		Wzniesienie nad poziom morza		561 ft	
	pow. kępiński					
	woj. wielkopolskie					
Stopień trudności		Wariant IIb				
Główny kierunek podejścia		270° / 090°		Światła podejścia		
Główny kierunek startu		090° / 270°		brak		
		FATO		TLOF		
Wymiary		25 x 95 m		10 x 10 m		
Rodzaj nawierzchni		trawa		trawa		
Oznakowanie		brak		brak		
Oświetlenie		brak		brak		
Oświetlenie przeszkód		brak				
Wskaźnik kierunku wiatru		brak				
Minimalne warunki atmosferyczne do startu i lądowania		Dzień		Noc		
		Widzialność	1500 m	Widzialność	3000 m	
		Pułap chmur	500 ft	Podstawa chmur	1200 ft	
Stałe przeszkody: brak						
Ograniczenia lokalne: brak			Procedury specjalne: Lądowanie w nocy przy asyście straży pożarnej Cat. A			
Administrator terenu		UG Łęka Opatowska, tel. 62 7814534				
Łączność radiotelefoniczna		169,000 MHz (kanał 39); 149,900 (kanał U02)				
Pomoc medyczna, nr tel.		PR Kępno, tel. 62 782 7420				
Straż Pożarna, nr tel.		KP PSP Kępno, tel. 62 7822456				
Policja, nr tel.		KPP Kępno, tel. 62 5821200				
Służba ruchu lotniczego		Poznań INFO 126,300MHz, Wrocław TWR 127,225				
Osłona meteorologiczna		IMGW Wrocław, tel. 71 3200150				
Zabezpieczenie terenu: Straż Pożarna						

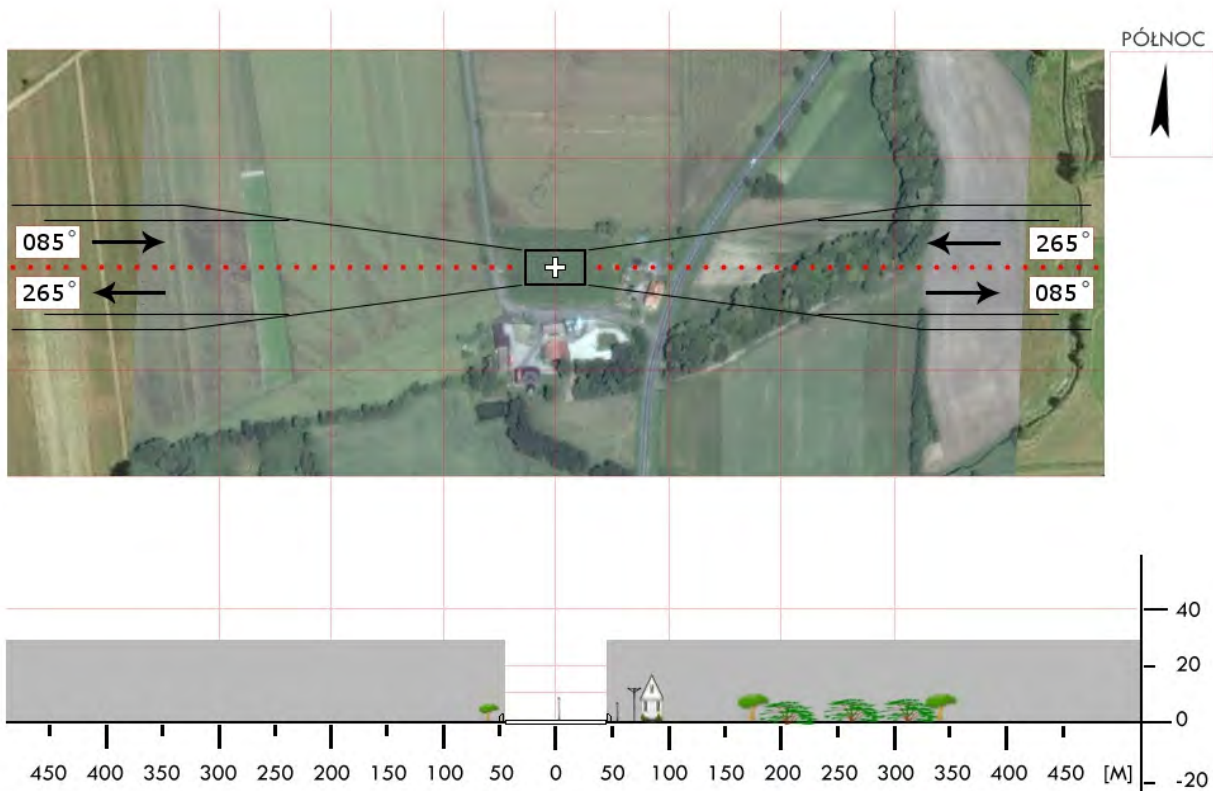
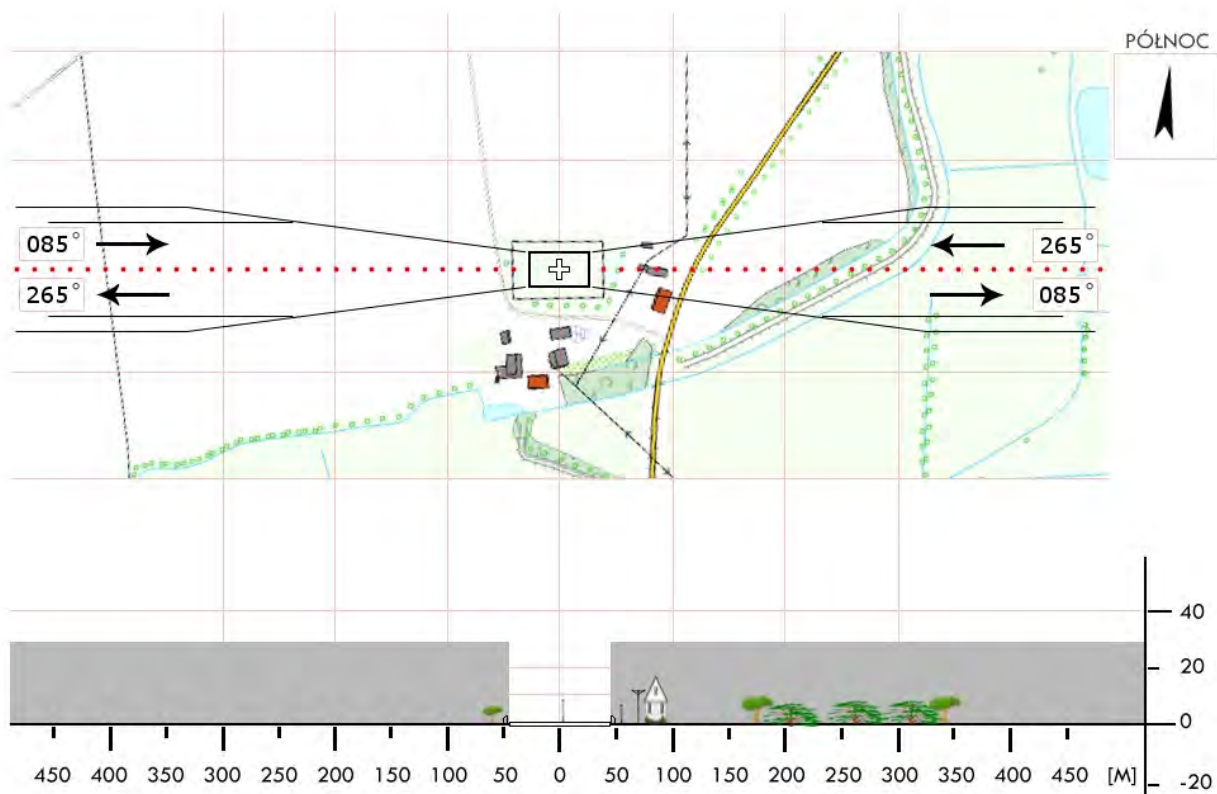
PÓLNOC



PKE 05	Perzów / boisko		Współrzędne geograficzne		51° 16,40' N 017° 48,80' E
	gm. Perzów		Wzniesienie nad poziom morza		613 ft
	pow. kępiński				
	woj. wielkopolskie				
Stopień trudności		I			
Główny kierunek podejścia		090° / 270°		Światła podejścia	
Główny kierunek startu		270° / 090°		brak	
		FATO		TLOF	
Wymiary		30 x 50 m		15 x 15 m	
Rodzaj nawierzchni		trawa		trawa	
Oznakowanie		brak		brak	
Oświetlenie		brak		brak	
Oświetlenie przeszkód		brak			
Wskaźnik kierunku wiatru		brak			
Minimalne warunki atmosferyczne do startu i lądowania		Dzień		Noc	
		Widzialność	1500 m	Widzialność	3000 m
		Pułap chmur	500 ft	Podstawa chmur	1200 ft
Stałe przeszkody: Linia energetyczna h=9m na kier. 270° w odległości 90m (poza ścieżką podejścia); Linia energetyczna i zabudowania h=8m na kier. 090° w odległości 80m (poza ścieżką podejścia)					
Ograniczenia lokalne: brak			Procedury specjalne: Lądowanie w nocy przy asyście straży pożarnej		
Administrator terenu		UG Perzów, tel. 62 7861060, -94, 722 323 220			
Łączność radiotelefoniczna		169,000 MHz (kanał 39); 149,900 (kanał U02)			
Pomoc medyczna, nr tel.		tel. 62 7827420			
Straż Pożarna, nr tel.		tel. 62 7822456			
Policja, nr tel.		tel. 62 7915211			
Służba ruchu lotniczego		Poznań INFO 126,300MHz			
Osłona meteorologiczna		IMGW Wrocław, tel. 71 3200150			
Zabezpieczenie terenu: Załoga HEMS, Straż Pożarna					



PKE 06	Skoroszów / boisko		Współrzędne geograficzne	51° 07,42' N 017° 50,00' E	
	gm. Rychtal				
	pow. kępiński		Wzniesienie nad poziom morza	535 ft	
	woj. wielkopolskie				
Stopień trudności		Wariant IIb			
Główny kierunek podejścia		265° / 085°	Światła podejścia		
Główny kierunek startu		085° / 265°	brak		
		FATO	TLOF		
Wymiary		25 x 95 m	10 x 10 m		
Rodzaj nawierzchni		trawa	trawa		
Oznakowanie		brak	brak		
Oświetlenie		brak	brak		
Oświetlenie przeszkód		brak			
Wskaźnik kierunku wiatru		brak			
Minimalne warunki atmosferyczne do startu i lądowania			Dzień	Noc	
		Widzialność	1500 m	Widzialność	3000 m
		Pułap chmur	500 ft	Podstawa chmur	1200 ft
Stale przeszkody: Bramki w rozstawie 95m, za bramkami piłkolepy h=6m; W: drzewa liściaste do 7m E: garaże h=3m, linia energ. h=9m, budynek mieszkalny h=15m, dalej drzewa liściaste do 30m N: maszt flagowy h=8m i drzewa liściaste h=10m S: droga, dalej gospodarstwo z obiektami (komin) do 30m.					
Ograniczenia lokalne: brak		Procedury specjalne: Cat. A			
Administrator terenu		Wójt, tel. 62 781 6800			
Łączność radiotelefoniczna		169,000 MHz (kanał 39); 149,900 (kanał U02)			
Pomoc medyczna, nr tel.		PR Kępno, tel. 62 782 7420			
Straż Pożarna, nr tel.		KP PSP Kępno, tel. 62 782 2456			
Policja, nr tel.		KPP Kępno, tel. 62 582 1200			
Służba ruchu lotniczego		Poznań INFO 126,300MHz, tel. 22 574 7385			
Osłona meteorologiczna		IMGW Wrocław, 71 320 0150, Okęcie 22 846 0682			
Zabezpieczenie terenu: Straż Pożarna, załoga HEMS					



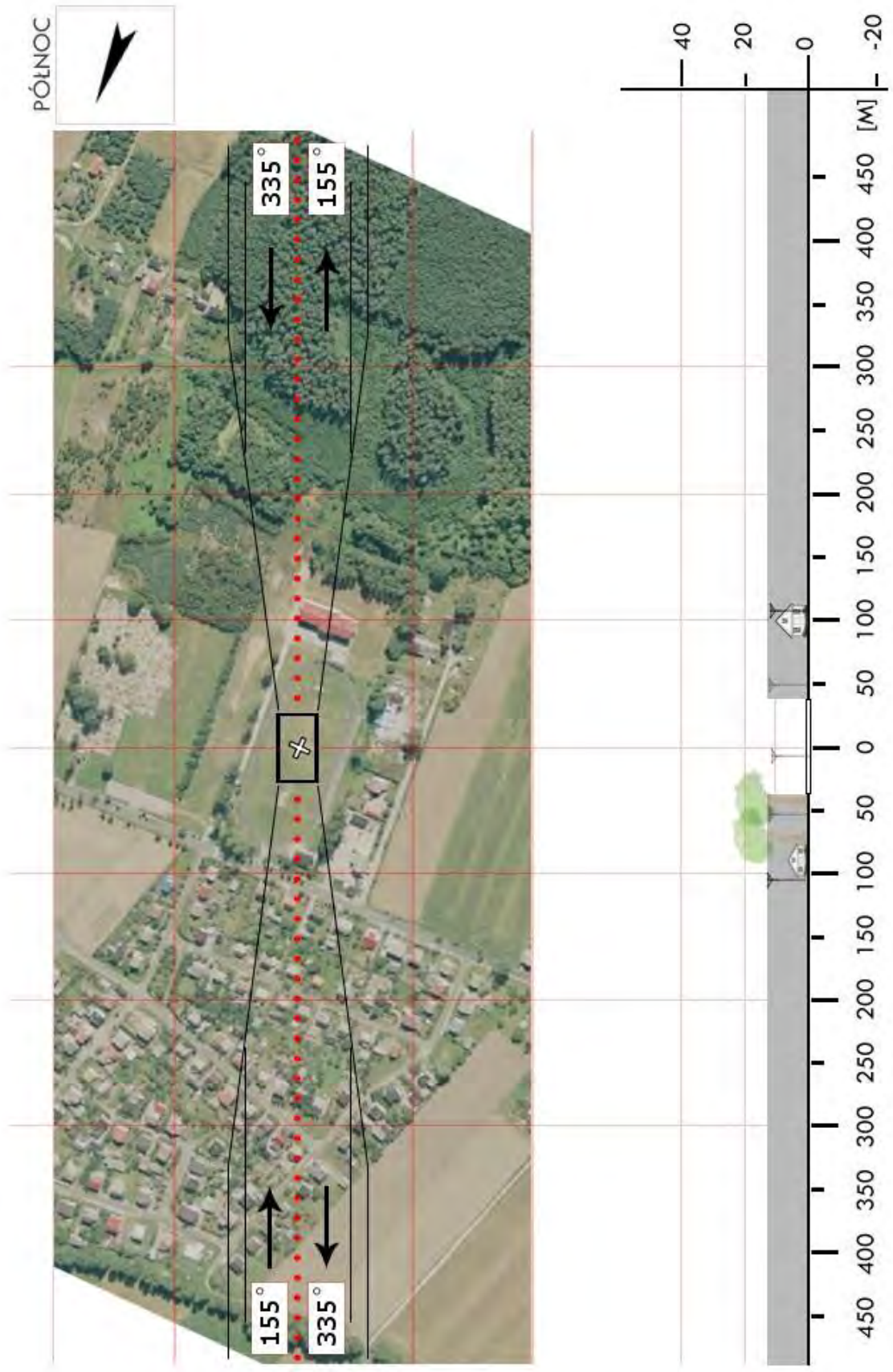
PKE 07	Trzcinica / boisko		Współrzędne geograficzne		51° 09,85' N 017° 59,94' E
	gm. Trzcinica		Wzniesienie nad poziom morza		618 ft
	pow. kępiński				
	woj. wielkopolskie				
Stopień trudności		Wariant IIa			
Główny kierunek podejścia		120° / 300°		Światła podejścia	
Główny kierunek startu		300° / 120°		brak	
		FATO		TLOF	
Wymiary		30 x 80 m		15 x 15 m	
Rodzaj nawierzchni		trawa		trawa	
Oznakowanie		brak		brak	
Oświetlenie		brak		brak	
Oświetlenie przeszkód		brak			
Wskaźnik kierunku wiatru		brak			
Minimalne warunki atmosferyczne do startu i lądowania		Dzień		Noc	
		Widzialność		Widzialność	
		Pułap chmur		Podstawa chmur	
		1500 m		3000 m	
		500 ft		1200 ft	
Stale przeszkody: Latarnie h=8m na kier. 120 i 300° w odległości 68m					
Ograniczenia lokalne: brak			Procedury specjalne: Lądowanie w nocy przy asyście straży pożarnej		
Administrator terenu		UG Trzcinica, tel. 62 7815000			
Łączność radiotelefoniczna		169,000 MHz (kanał 39); 149,900 (kanał U02)			
Pomoc medyczna, nr tel.		PR Kępno, tel. 62 7827420			
Straż Pożarna, nr tel.		KP PSP Kępno, tel. 62 7822456			
Policja, nr tel.		KPP Kępno, tel. 62 5821200			
Służba ruchu lotniczego		Poznań INFO 126,300MHz			
Osłona meteorologiczna		IMGW Wrocław, tel. 71 3200150			
Zabezpieczenie terenu: Straż Pożarna					



PKL 01	Koło / boisko		Współrzędne geograficzne	52° 11,99' N 018° 37,61' E
	gm. Koło (m.)			
	pow. kolski		Wzniesienie nad poziom morza	304 ft
	woj. wielkopolskie			
Stopień trudności		Wariant IIb		
Główny kierunek podejścia		225° / 045°	Światła podejścia	
Główny kierunek startu		045° / 225°	brak	
		FATO	TLOF	
Wymiary		25 x 95 m	10 x 10 m	
Rodzaj nawierzchni		trawa	trawa	
Oznakowanie		brak	brak	
Oświetlenie		brak	brak	
Oświetlenie przeszkód		brak		
Wskaźnik kierunku wiatru		brak		
Minimalne warunki atmosferyczne do startu i lądowania			Dzień	Noc
		Widzialność	1500 m	Widzialność 3000 m
		Pułap chmur	500 ft	Podstawa chmur 1200 ft
Stale przeszkody: Boisko otoczone przeszkodami: S: drzewa do 30m (w tym jedno 31m), SW: do 25m, W: do 26m, N: do 15m (bliżej) i 25m (dalej); NE: zabudowa do 15m, SE i E: boiska z lampami h=10m i boksy dla zawodników.				
Ograniczenia lokalne: brak		Procedury specjalne: Cat. A		
Administrator terenu		Burmistrz, tel. 63 272 0810		
Łączność radiotelefoniczna		169,000 MHz (kanał 39); 149,900 (kanał U02)		
Pomoc medyczna, nr tel.		PR Koło, tel. 63 261 6044		
Straż Pożarna, nr tel.		KP PSP Koło, tel. 63 272 0436		
Policja, nr tel.		KPP Koło, tel. 63 261 8200		
Służba ruchu lotniczego		Poznań INFO 126,300MHz, tel. 22 574 7385		
Osłona meteorologiczna		IMGW Wrocław, tel. 71 320 0150, 71 320 0151		
Zabezpieczenie terenu: Straż Pożarna, załoga HEMS				



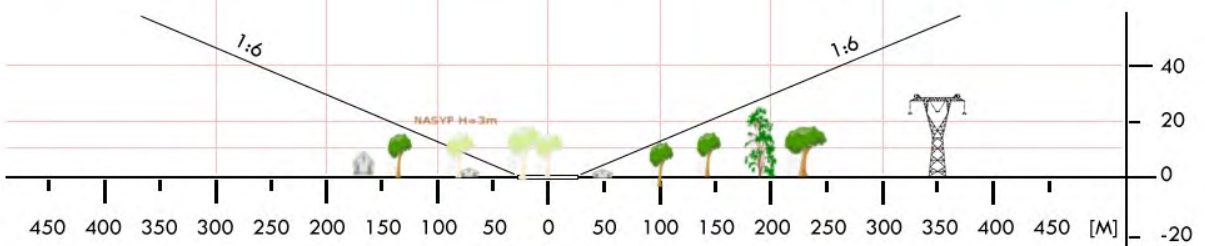
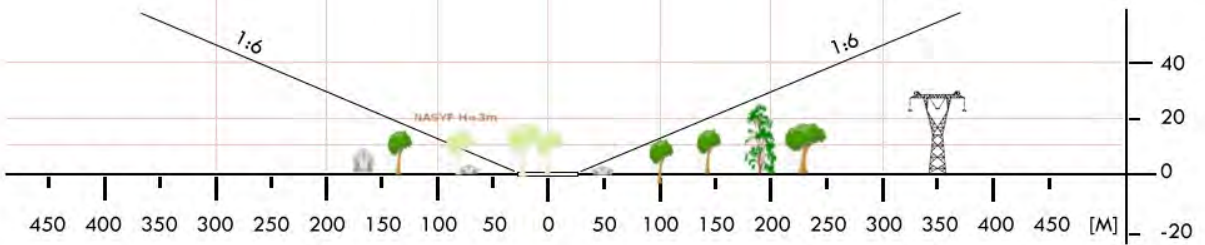
PKL 02	Babiak / stadion		Współrzędne geograficzne		52° 20,60' N 018° 39,44' E
	gm. Babiak		Wzniesienie nad poziom morza		387 ft
	pow. kolski				
	woj. wielkopolskie				
Stopień trudności		Wariant IIa			
Główny kierunek podejścia		335° / 155°		Światła podejścia	
Główny kierunek startu		155° / 335°		brak	
		FATO		TLOF	
Wymiary		30 x 70 m		15 x 15 m	
Rodzaj nawierzchni		trawa		trawa	
Oznakowanie		brak		brak	
Oświetlenie		brak		brak	
Oświetlenie przeszkód		brak			
Wskaźnik kierunku wiatru		brak			
Minimalne warunki atmosferyczne do startu i lądowania		Dzień		Noc	
		Widzialność		Widzialność	
		Pułap chmur		Podstawa chmur	
		1500 m		3000 m	
		500 ft		1200 ft	
<p>Stałe przeszkody:</p> <p>Na kierunku 360° drzewa o wysokości 23m w odległości 95m; Na kierunku startu 135° budynek szkoły o wysokości 9m w odległości 116m. Linia energetyczna i słupy oświetleniowe h=12m dookoła boiska.</p>					
Ograniczenia lokalne: brak			Procedury specjalne: Cat. A		
Administrator terenu		UG Babiak, tel. 63 271 1071, 63 261 6047			
Łączność radiotelefoniczna		169,000 MHz (kanał 39); 149,900 (kanał U02)			
Pomoc medyczna, nr tel.		tel. 63 261 6044 / 63 262 6112			
Straż Pożarna, nr tel.		KP PSP Koło, tel. 63 272 0436; 63 271 1029			
Policja, nr tel.		tel. 63 261 8330			
Służba ruchu lotniczego		Poznań INFO 126,300 MHz			
Osłona meteorologiczna		IMGW Wrocław, tel. 71 3200150			
Zabezpieczenie terenu: Straż Pożarna					



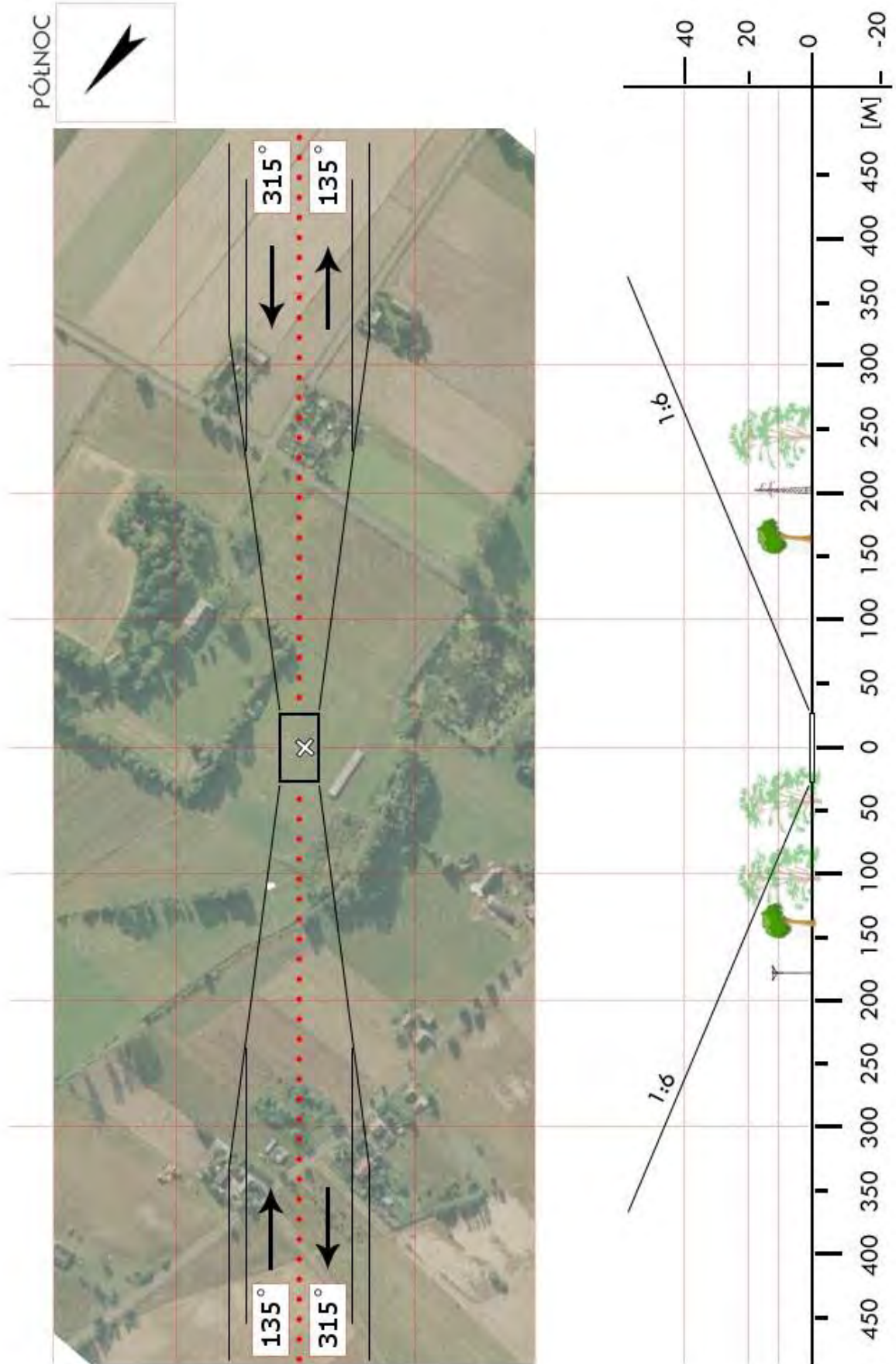
PKL 04	Dąbie / boisko		Współrzędne geograficzne	52° 05,04' N 018° 49,53' E	
	gm. Dąbie				
	pow. kolski		Wzniesienie nad poziom morza	312 ft	
	woj. wielkopolskie				
Stopień trudności		Wariant IIb			
Główny kierunek podejścia		300° / 120°		Światła podejścia	
Główny kierunek startu		120° / 300°		brak	
		FATO		TLOF	
Wymiary		30 x 95 m		15 x 15 m	
Rodzaj nawierzchni		trawa		trawa	
Oznakowanie		brak		brak	
Oświetlenie		brak		brak	
Oświetlenie przeszkód		brak			
Wskaźnik kierunku wiatru		brak			
Minimalne warunki atmosferyczne do startu i lądowania		Dzień		Noc	
		Widzialność		3000 m	
		Pułap chmur		1200 ft	
<p>Stałe przeszkody: Drzewa h=30m na kier. 300° w odległości 65m; Linia wysokiego napięcia h=17m oraz drzewa h=22m na kier. 120° w odległości 75m.</p>					
Ograniczenia lokalne: brak			Procedury specjalne: Lądowanie w nocy przy asyście straży pożarnej <p style="text-align: center;">Cat. A</p>		
Administrator terenu		UG Dąbie, tel. 63 2710073			
Łączność radiotelefoniczna		169,000 MHz (kanał 39)			
Pomoc medyczna, nr tel.		tel. 63 2720850			
Straż Pożarna, nr tel.		tel. 602 319 792			
Policja, nr tel.		tel. 63 2710075			
Służba ruchu lotniczego		Poznań INFO 126,300MHz			
Osłona meteorologiczna		IMGW Wrocław, tel. 71 3200150			
Zabezpieczenie terenu: Straż Pożarna					

PKL 05	Grzegorzew / boisko		Współrzędne geograficzne		52° 11,60' N 018° 44,37' E
	gm. Grzegorzew		Wzniesienie nad poziom morza		312 ft
	pow. kolski				
	woj. wielkopolskie				
Stopień trudności		I			
Główny kierunek podejścia		225° / 045°		Światła podejścia	
Główny kierunek startu		045° / 225°		brak	
		FATO		TLOF	
Wymiary		30 x 50 m		15 x 15 m	
Rodzaj nawierzchni		trawa		trawa	
Oznakowanie		brak		brak	
Oświetlenie		brak		brak	
Oświetlenie przeszkód		brak			
Wskaźnik kierunku wiatru		brak			
Minimalne warunki atmosferyczne do startu i lądowania		Dzień		Noc	
		Widzialność		Widzialność	
		Pułap chmur		Podstawa chmur	
		1500 m		3000 m	
		500 ft		1200 ft	
Stale przeszkody: Latarnia h=7m na kier. 045° w odległości 53m Drzewa h=16m na kier. 225° w odległości 105m. Teren oświetlony.					
Ograniczenia lokalne: brak			Procedury specjalne: Lądowanie w nocy przy asyście straży pożarnej		
Administrator terenu		UG Grzegorzew, tel. 72 2323258			
Łączność radiotelefoniczna		169,000 MHz (kanał 39); 149,900 (kanał U02)			
Pomoc medyczna, nr tel.		PR tel. 63 2720805			
Straż Pożarna, nr tel.		PSP tel. 63 2720436			
Policja, nr tel.		tel. 63 2718207			
Służba ruchu lotniczego		Poznań INFO 126,300MHz			
Osłona meteorologiczna		IMGW Wrocław, tel. 71 3200150			
Zabezpieczenie terenu: Załoga HEMS, Straż Pożarna					



PKL 06	Kłodawa / boisko		Współrzędne geograficzne		52° 15,23' N 018° 55,63' E
	gm. Kłodawa		Wzniesienie nad poziom morza		380 ft
	pow. kolski				
	woj. wielkopolskie				
Stopień trudności		I			
Główny kierunek podejścia		225° / 045°		Światła podejścia	
Główny kierunek startu		045° / 225°		brak	
		FATO		TLOF	
Wymiary		30 x 50 m		15 x 15 m	
Rodzaj nawierzchni		trawa		trawa	
Oznakowanie		brak		brak	
Oświetlenie		brak		brak	
Oświetlenie przeszkód		brak			
Wskaźnik kierunku wiatru		brak			
Minimalne warunki atmosferyczne do startu i lądowania		Dzień		Noc	
		Widzialność	1500 m	Widzialność	3000 m
		Pułap chmur	500 ft	Podstawa chmur	1200 ft
Stale przeszkody: Drzewa h=20m na kier. 045° w odległości 105m; Dookoła terenu nasyp h=3m z przeszkodami typu ambona, małe maszty radiowe h=20m (poza profilem 1:6 i boczną strefą bezpieczeństwa 1:2).					
Ograniczenia lokalne: brak			Procedury specjalne: brak		
Administrator terenu		UG Kłodawa, tel. 63 273 0622			
Łączność radiotelefoniczna		169,000 MHz (kanał 39); 149,900 (kanał U02)			
Pomoc medyczna, nr tel.		tel. 63 272 0850			
Straż Pożarna, nr tel.		tel. 63 273 0499			
Policja, nr tel.		tel. 63 261 6601			
Służba ruchu lotniczego		Poznań INFO 126,300MHz			
Osłona meteorologiczna		IMGW Wrocław, tel. 71 320 0150			
Zabezpieczenie terenu: Załoga HEMS, Straż Pożarna					



PKL 09	Olszówka / boisko		Współrzędne geograficzne	52° 11,50' N 018° 50,73' E	
	gm. Olszówka				
	pow. kolski		Wzniesienie nad poziom morza	354 ft	
	woj. wielkopolskie				
Stopień trudności		I			
Główny kierunek podejścia		315° / 135°	Światła podejścia		
Główny kierunek startu		135° / 315°	brak		
		FATO	TLOF		
Wymiary		30 x 50 m	15 x 15 m		
Rodzaj nawierzchni		trawa	trawa		
Oznakowanie		brak	brak		
Oświetlenie		brak	brak		
Oświetlenie przeszkód		brak			
Wskaźnik kierunku wiatru		brak			
Minimalne warunki atmosferyczne do startu i lądowania			Dzień	Noc	
		Widzialność	1500 m	Widzialność	3000 m
		Pułap chmur	500 ft	Podstawa chmur	1200 ft
Stale przeszkody: Drzewa h=12m na kier. 315° w odległości 75m (z prawej strony ścieżki)					
Ograniczenia lokalne: brak		Procedury specjalne: Lądowanie w nocy przy asyście straży pożarnej			
Administrator terenu		UG Olszówka, tel. 63 2739002 , -08, -10			
Łączność radiotelefoniczna		169,000 MHz (kanał 39); 149,900 (kanał U02)			
Pomoc medyczna, nr tel.		tel. 63 2720850			
Straż Pożarna, nr tel.		tel. 63 2720436			
Policja, nr tel.		tel. 63 2618200			
Służba ruchu lotniczego		Poznań INFO 126,300MHz			
Osłona meteorologiczna		IMGW Wrocław, tel. 71 3200150			
Zabezpieczenie terenu: Straż Pożarna					

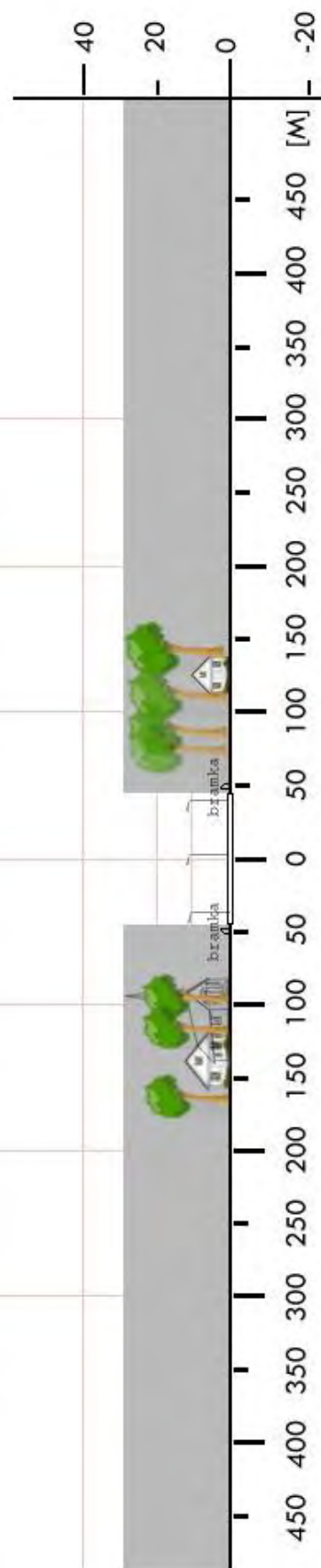


PKL10	Osiek Mały / boisko		Współrzędne geograficzne		52° 16,44' N 018° 35,88' E	
	gm. Osiek Mały					
	pow. kolski		Wzniesienie nad poziom morza		358 ft	
	woj. wielkopolskie					
Stopień trudności			Wariant IIb			
Główny kierunek podejścia			275° / 095°		Światła podejścia	
Główny kierunek startu			095° / 275°		brak	
			FATO		TLOF	
Wymiary			25 x 95 m		10 x 10 m	
Rodzaj nawierzchni			trawa		trawa	
Oznakowanie			brak		brak	
Oświetlenie			brak		brak	
Oświetlenie przeszkód			brak			
Wskaźnik kierunku wiatru			brak			
Minimalne warunki atmosferyczne do startu i lądowania			Dzień		Noc	
			Widzialność		Widzialność	
			Pułap chmur		Podstawa chmur	
			1500 m		3000 m	
			500 ft		1200 ft	
<p>Stałe przeszkody: Bramki w rozstawie 90m. E: niskie (do 5m) budynki, linia energetyczna z lampami h=8m w odl. 70m, drzewa wys. do 16m; W: krzaki i niskie drzewka; S: linia NN z lampami h=10m wzdłuż drogi, drzewa; N: drzewo h=20m.</p>						
Ograniczenia lokalne: brak			Procedury specjalne: Cat. A			
Administrator terenu			Wójt, tel. 63 272 0211			
Łączność radiotelefoniczna			169,000 MHz (kanał 39); 149,900 (kanał U02)			
Pomoc medyczna, nr tel.			PR Koło, tel. 63 261 6044			
Straż Pożarna, nr tel.			KP PSP Koło, tel. 63 272 0436			
Policja, nr tel.			KPP Koło, tel. 63 261 8200			
Służba ruchu lotniczego			Poznań INFO 126,300MHz, tel. 22 574 7385			
Osłona meteorologiczna			IMGW Wrocław, tel. 71 320 0150, 71 320 0152			
Zabezpieczenie terenu: Straż Pożarna, załoga HEMS						



PKL 11	Przedecz / boisko		Współrzędne geograficzne	52° 19,90' N 018° 54,09' E	
	gm. Przedecz				
	pow. kolski		Wzniesienie nad poziom morza	369 ft	
	woj. wielkopolskie				
Stopień trudności		Wariant IIb			
Główny kierunek podejścia		300° / 120°	Światła podejścia		
Główny kierunek startu		120° / 300°	brak		
		FATO	TLOF		
Wymiary		25 x 95 m	10 x 10 m		
Rodzaj nawierzchni		trawa	trawa		
Oznakowanie		brak	brak		
Oświetlenie		brak	brak		
Oświetlenie przeszkód		brak			
Wskaźnik kierunku wiatru		brak			
Minimalne warunki atmosferyczne do startu i lądowania			Dzień	Noc	
		Widzialność	1500 m	Widzialność	3000 m
		Pałap chmur	500 ft	Podstawa chmur	1200 ft
Stale przeszkody: E: drzewa do 30m, słup h=7m, ogrodzenie; W: budynek i drzewa do 24m; N: trybuny, za nimi latarnie h=10m; kościół z wieżami h=40m na kierunku 340 w odl. 125m; S: ogrodzenie i drzewa do 15m; Środek FATO ok. 15m na południe od środka boiska.					
Ograniczenia lokalne: brak		Procedury specjalne: Cat. A			
Administrator terenu		Wójt, tel. 63 273 8467			
Łączność radiotelefoniczna		169,000 MHz (kanał 39); 149,900 (kanał U02)			
Pomoc medyczna, nr tel.		PR Koło, tel. 63 261 6044			
Straż Pożarna, nr tel.		KP PSP Koło, tel. 63 272 0436			
Policja, nr tel.		KPP Koło, tel. 63 261 8200			
Służba ruchu lotniczego		Poznań INFO 126,300MHz, tel. 22 574 7385			
Osłona meteorologiczna		IMGW Wrocław, tel. 71 320 0150, 71 320 0152			
Zabezpieczenie terenu: Straż Pożarna, załoga HEMS					

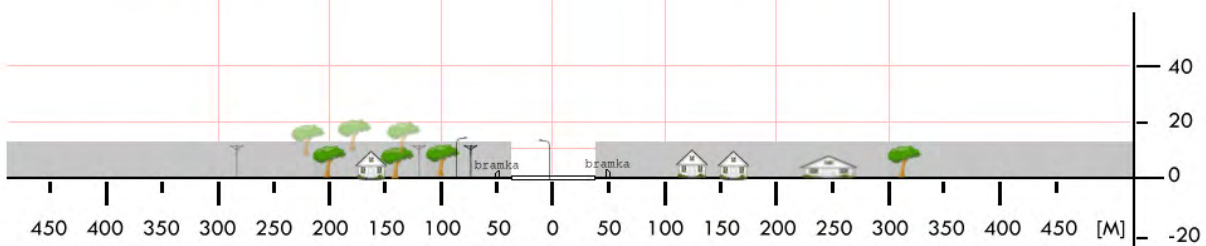
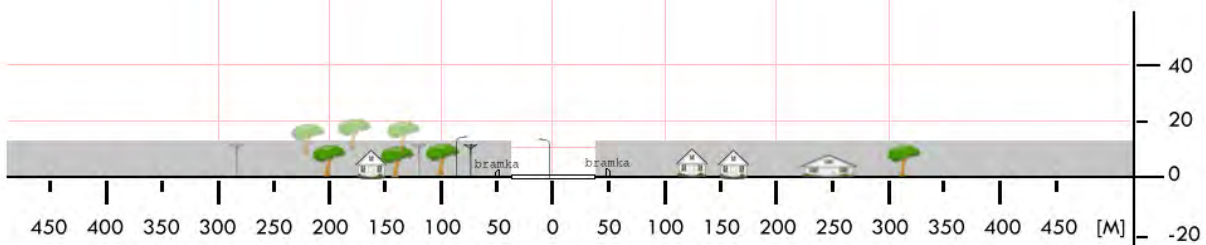
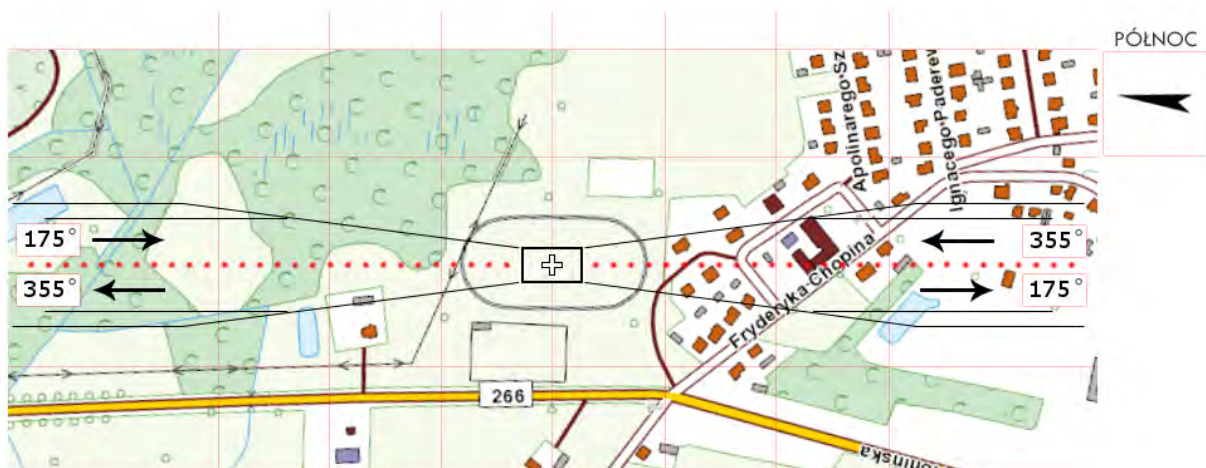
PÓLNOC



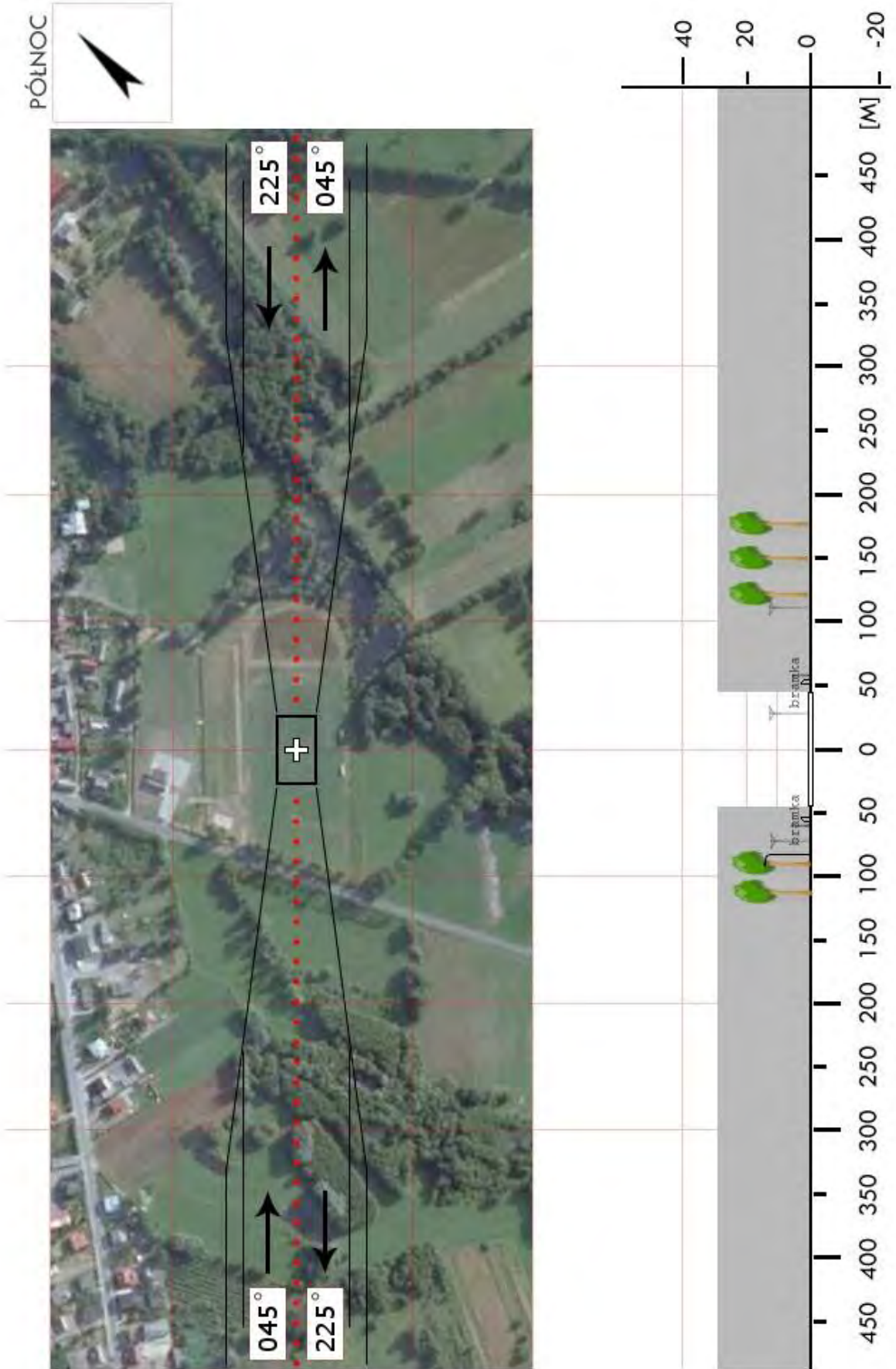
PKN 02	Grodziec / boisko		Współrzędne geograficzne	52° 02,34' N 018° 03,81' E	
	gm. Grodziec				
	pow. koniński		Wzniesienie nad poziom morza	344 ft	
	woj. wielkopolskie				
Stopień trudności		Wariant IIb			
Główny kierunek podejścia		358° / 178°		Światła podejścia	
Główny kierunek startu		178° / 358°		brak	
		FATO		TLOF	
Wymiary		25 x 95 m		10 x 10 m	
Rodzaj nawierzchni		trawa		trawa	
Oznakowanie		brak		brak	
Oświetlenie		brak		brak	
Oświetlenie przeszkód		brak			
Wskaźnik kierunku wiatru		brak			
Minimalne warunki atmosferyczne do startu i lądowania		Dzień		Noc	
		Widzialność		Widzialność	
		Pułap chmur		Podstawa chmur	
		1500 m		3000 m	
		500 ft		1200 ft	
Stale przeszkody: Drzewa h=30m na kier. 355° oraz 175°; Latarnie h=10m na kier. W; Linia energetyczna h=10m na kier. 175° w odległości 100m					
Ograniczenia lokalne: brak			Procedury specjalne: Lądowanie w nocy przy asyście straży pożarnej Cat. A		
Administrator terenu		UG Grodziec, tel. 63 2485500			
Łączność radiotelefoniczna		169,000 MHz (kanał 39); 149,900 (kanał U02)			
Pomoc medyczna, nr tel.		CPR Konin, tel. 63 2499862, 63 2451967			
Straż Pożarna, nr tel.		KM PSP Konin, tel. 63 2499800			
Policja, nr tel.		KPP Konin, tel. 63 2472222			
Służba ruchu lotniczego		Poznań INFO 126,300MHz, tel. 22 5747385			
Osłona meteorologiczna		IMGW Wrocław, tel. 71 3200150, 3200151			
Zabezpieczenie terenu: Straż Pożarna, załoga HEMS					



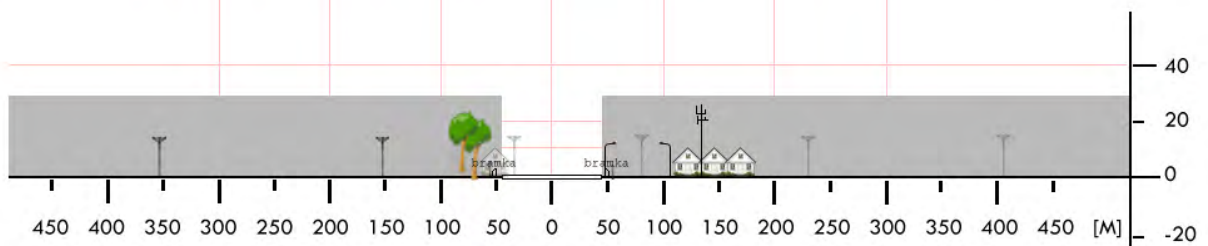

PKN 05	Kramsk / boisko		Współrzędne geograficzne	52° 16,32' N	
	gm. Kramsk			018° 25,72' E	
	pow. koniński		Wzniesienie nad poziom morza	276 ft	
	woj. wielkopolskie				
Stopień trudności		Wariant IIa			
Główny kierunek podejścia		355° / 175°	Światła podejścia		
Główny kierunek startu		175° / 355°	brak		
		FATO	TLOF		
Wymiary		25 x 75 m	10 x 10 m		
Rodzaj nawierzchni		trawa	trawa		
Oznakowanie		brak	brak		
Oświetlenie		brak	brak		
Oświetlenie przeszkód		brak			
Wskaźnik kierunku wiatru		brak			
Minimalne warunki atmosferyczne do startu i lądowania			Dzień	Noc	
		Widzialność	1500 m	Widzialność	3000 m
		Pułap chmur	500 ft	Podstawa chmur	1200 ft
Stale przeszkody: Boisko otoczone drzewami h=12m; Linia energ. h=10m na podejściu 175° w odl. 83m od środka boiska; NW: ORLIK z lampami h=12m					
Ograniczenia lokalne: brak		Procedury specjalne: Cat. A			
Administrator terenu		UG Kramsk, tel. 63 247 0004, --30			
Łączność radiotelefoniczna		169,000 MHz (kanał 39); 149,900 (kanał U02)			
Pomoc medyczna, nr tel.		CPR Konin, tel. 63 249 9862, 63 245 1967			
Straż Pożarna, nr tel.		KM PSP Konin, tel. 63 249 9800			
Policja, nr tel.		KPP Konin, tel. 63 247 2222			
Służba ruchu lotniczego		Poznań INFO 126,300MHz, tel. 22 547 7385			
Osłona meteorologiczna		IMGW Wrocław, tel. 71 320 0150, 320 0151			
Zabezpieczenie terenu: Straż Pożarna, załoga HEMS					



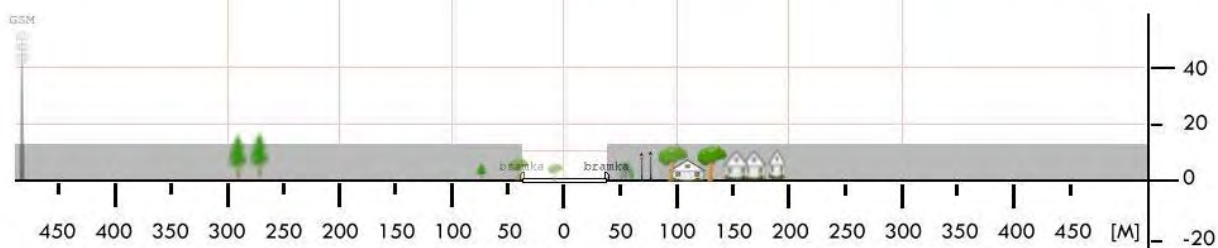
PKN 6a	Krzymów / boisko		Współrzędne geograficzne	52° 11,52' N	
	gm. Krzymów			018° 26,30' E	
	pow. koniński		Wzniesienie nad poziom morza	292 ft	
	woj. wielkopolskie				
Stopień trudności		Wariant IIb			
Główny kierunek podejścia		225° / 045°	Światła podejścia		
Główny kierunek startu		045° / 225°	brak		
		FATO	TLOF		
Wymiary		25 x 95 m	10 x 10 m		
Rodzaj nawierzchni		trawa	trawa		
Oznakowanie		brak	brak		
Oświetlenie		brak	brak		
Oświetlenie przeszkód		brak			
Wskaźnik kierunku wiatru		brak			
Minimalne warunki atmosferyczne do startu i lądowania			Dzień	Noc	
		Widzialność	1500 m	Widzialność	3000 m
		Pułap chmur	500 ft	Podstawa chmur	1200 ft
Stale przeszkody: Bramki w rozstawie 106m, za bramkami piłkarskiej h=5m. SW i E: drzewa h=25m; NE: drzewa h=15m; SE drzewa do 25m; NW: równoległe do boiska linia energetyczna średniego napięcia w odl. 85m;					
Ograniczenia lokalne: brak		Procedury specjalne: Cat. A			
Administrator terenu		Wójt, tel. 63 241 3280			
Łączność radiotelefoniczna		169,000 MHz (kanał 39); 149,900 (kanał U02)			
Pomoc medyczna, nr tel.		CPR Konin, tel. 63 249 9862, 63 245 1967			
Straż Pożarna, nr tel.		KM PSP Konin, tel. 63 249 9800			
Policja, nr tel.		KPP Konin, tel. 63 247 2222			
Służba ruchu lotniczego		Poznań INFO 126,300MHz, tel. 22 574 7385			
Osłona meteorologiczna		IMGW Wrocław, tel. 71 320 0150, 71 320 0151			
Zabezpieczenie terenu: Straż Pożarna, załoga HEMS					



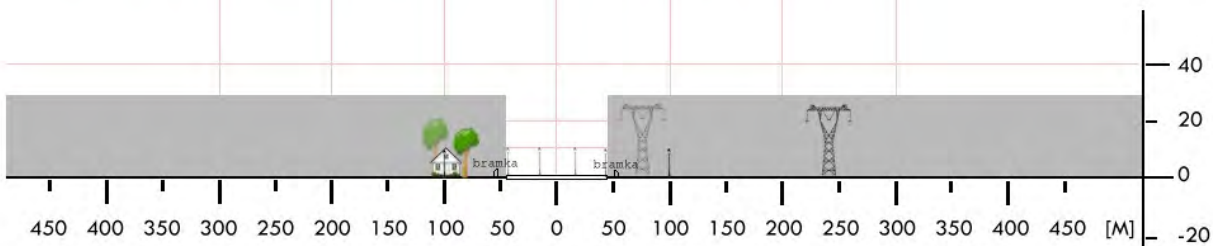
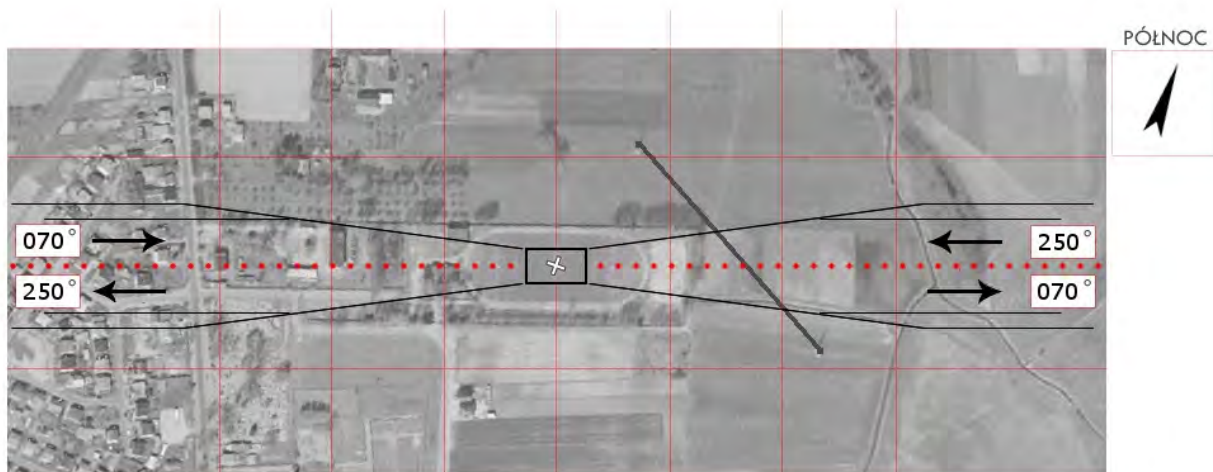
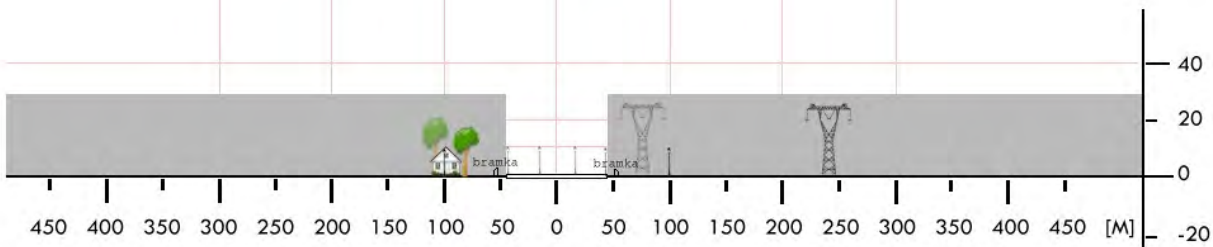
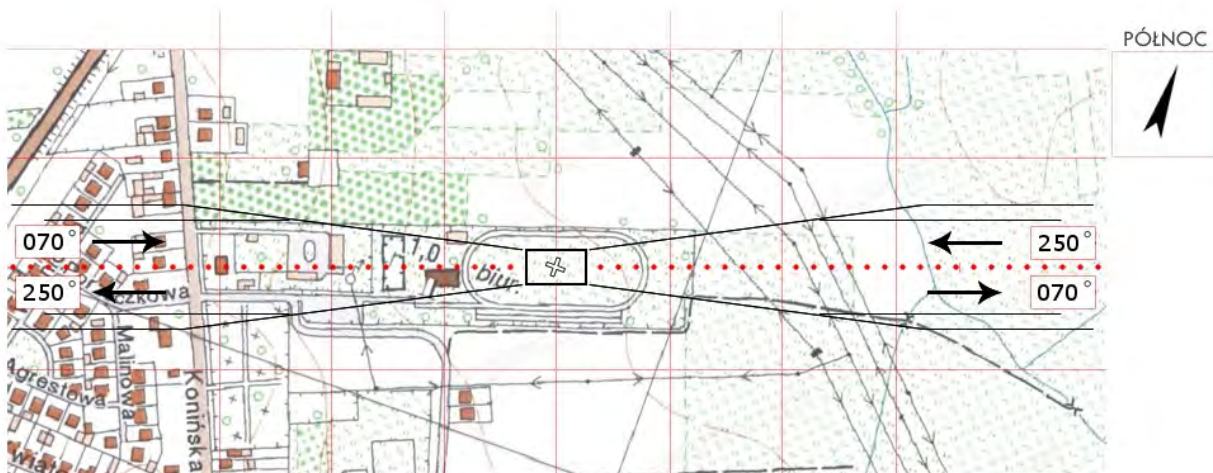
PKN 6b	Brzeźno / boisko		Współrzędne geograficzne	52° 11,34' N 018° 19,14' E	
	gm. Krzymów				
	pow. koniński		Wzniesienie nad poziom morza	403 ft	
	woj. wielkopolskie				
Stopień trudności		Wariant IIb			
Główny kierunek podejścia		270° / 090°	Światła podejścia		
Główny kierunek startu		090° / 270°	brak		
		FATO	TLOF		
Wymiary		25 x 95 m	10 x 10 m		
Rodzaj nawierzchni		trawa	trawa		
Oznakowanie		brak	brak		
Oświetlenie		brak	brak		
Oświetlenie przeszkód		brak			
Wskaźnik kierunku wiatru		brak			
Minimalne warunki atmosferyczne do startu i lądowania			Dzień	Noc	
		Widzialność	1500 m	Widzialność	3000 m
		Pułap chmur	500 ft	Podstawa chmur	1200 ft
<p>Stałe przeszkody:</p> <p>Bramki w rozstawie 101m, za bramkami piłkarskiej h=5,5m.</p> <p>Na podejściu od wschodu Orlik z lampami ośw. h=9m, maszt antenowy h=26m w odl. 130m</p> <p>Na podejściu od zachodu linia energ. śr. napięcia, dwa drzewa do 20m, kabel na słupach h=11m</p> <p>Po południowej stronie linia energ. średniego napięcia h=15m.</p>					
Ograniczenia lokalne: brak		Procedury specjalne: Cat. A			
Administrator terenu		Wójt, tel. 63 241 3280			
Łączność radiotelefoniczna		169,000 MHz (kanał 39); 149,900 (kanał U02)			
Pomoc medyczna, nr tel.		DM15-02 Poznań, tel. 61 222 5554. 61 854 1200			
Straż Pożarna, nr tel.		PSP WSKR, tel. 47 771 6111			
Policja, nr tel.		KWP Oficer dyż., tel. 47 771 3111			
Służba ruchu lotniczego		ATC lub FIS dla danej przestrzeni lub obszaru			
Osłona meteorologiczna		CBPL (IMGW) Warszawa, tel. 22 569 4592, -4584, 503 122 805			
<p>Zabezpieczenie terenu:</p> <p>Straż Pożarna, załoga HEMS</p>					



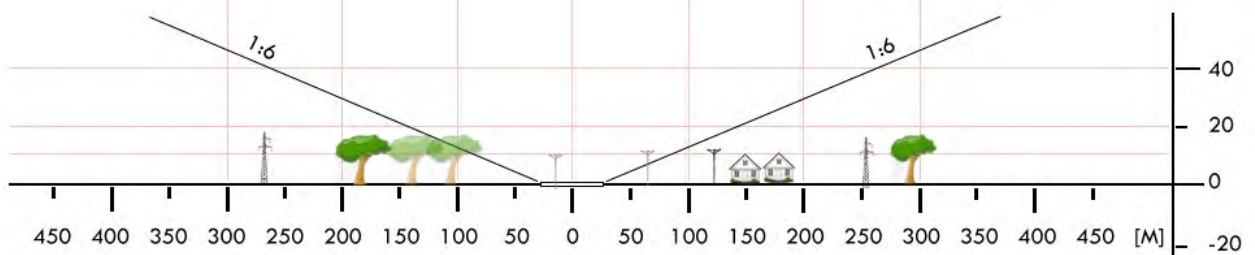
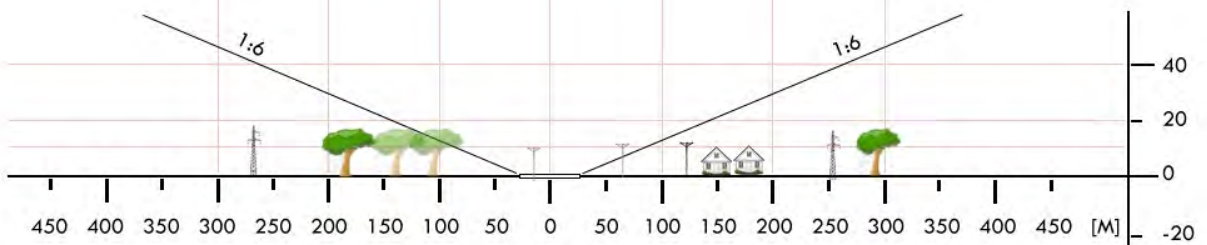
PKN 6c	Paprotnia / boisko		Współrzędne geograficzne	52° 10,35' N	
	gm. Krzymów			018° 25,07' E	
	pow. koniński		Wzniesienie nad poziom morza	315 ft	
	woj. wielkopolskie				
Stopień trudności		Wariant IIa			
Główny kierunek podejścia		260° / 080°	Światła podejścia		
Główny kierunek startu		080° / 260°	brak		
		FATO	TLOF		
Wymiary		25 x 70 m	10 x 10 m		
Rodzaj nawierzchni		trawa	trawa		
Oznakowanie		brak	brak		
Oświetlenie		brak	brak		
Oświetlenie przeszkód		brak			
Wskaźnik kierunku wiatru		brak			
Minimalne warunki atmosferyczne do startu i lądowania			Dzień	Noc	
		Widzialność	1500 m	Widzialność	3000 m
		Pułap chmur	500 ft	Podstawa chmur	1200 ft
Stale przeszkody: E: drzewo h=12m w odl. 100m; budynki szkolne o wysokości do 10m; NE: prawej stronie drzewa liściaste do 25m i słupy h=8m z gniazdem bocianim na jednym z nich; W: las iglasty w odl. 270m; maszt GSM o wys. ok. 50m na kierunku 283 w odl. 580m. Dwa wiatraki: h=70m na kier. 280° w odl 765m oraz na kier. 270° w odl 1270m					
Ograniczenia lokalne: brak		Procedury specjalne: Cat. A			
Administrator terenu		Wójt, tel. 63 241 3280			
Łączność radiotelefoniczna		169,000 MHz (kanał 39); 149,900 (kanał U02)			
Pomoc medyczna, nr tel.		DM15-03 Konin, tel. 61 222 5555, 63 240 6333			
Straż Pożarna, nr tel.		PSP WSKR, tel. 61 821 5222			
Policja, nr tel.		KWP Oficer dyż., tel. 61 841 3111			
Służba ruchu lotniczego		ATC lub FIS dla danej przestrzeni lub obszaru			
Osłona meteorologiczna		CBPL (IMGW) Warszawa, tel. 22 569 4592, -4584, 503 122 805			
Zabezpieczenie terenu: Straż Pożarna, załoga HEMS					



PKN 07	Rychwał / stadion		Współrzędne geograficzne	52° 04,60' N 018° 09,98' E	
	gm. Rychwał				
	pow. koniński		Wzniesienie nad poziom morza	331 ft	
	woj. wielkopolskie				
Stopień trudności		Wariant IIb			
Główny kierunek podejścia		070° / 250°	Światła podejścia		
Główny kierunek startu		250° / 070°	brak		
		FATO	TLOF		
Wymiary		25 x 95 m	10 x 10 m		
Rodzaj nawierzchni		trawa	trawa		
Oznakowanie		brak	brak		
Oświetlenie		brak	brak		
Oświetlenie przeszkód		brak			
Wskaźnik kierunku wiatru		brak			
Minimalne warunki atmosferyczne do startu i lądowania			Dzień	Noc	
		Widzialność	1500 m	Widzialność	3000 m
		Pułap chmur	500 ft	Podstawa chmur	1200 ft
Stale przeszkody: Lampy stadionowe h=9m oraz drzewa h=20m dookoła boiska; Linia wysokiego napięcie na podejściu 250° h=25m; Budynek h=6m na podejściu 070°					
Ograniczenia lokalne: brak		Procedury specjalne: Lądowanie w nocy przy asyście straży pożarnej Cat. A			
Administrator terenu		UG Rychwał, tel. 63 2481001			
Łączność radiotelefoniczna		169,000 MHz (kanał 39); 149,900 (kanał U02)			
Pomoc medyczna, nr tel.		CPR Konin, tel. 63 2499862, 63 2451967			
Straż Pożarna, nr tel.		KP PSP Konin, tel. 63 2499800			
Policja, nr tel.		KPP Konin, tel. 63 2472222			
Służba ruchu lotniczego		Poznań INFO 126,300MHz, tel. 22 5747385			
Osłona meteorologiczna		IMGW Wrocław, tel. 71 3200150, 71 3200151			
Zabezpieczenie terenu: Straż Pożarna, załoga HEMS					

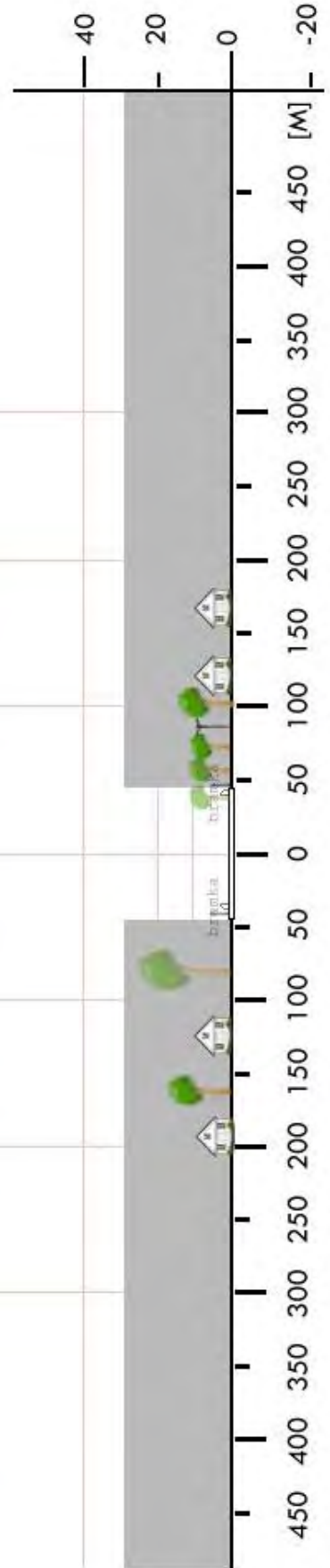


PKN 08	Osiecza Pierwsza / łąka		Współrzędne geograficzne		52° 11,38' N 018° 06,37' E
	gm. Rzgów		Wzniesienie nad poziom morza		262 ft
	pow. koniński woj. wielkopolskie				
Stopień trudności		I			
Główny kierunek podejścia		315° / 135°		Światła podejścia	
Główny kierunek startu		135° / 315°		brak	
		FATO		TLOF	
Wymiary		30 x 50 m		15 x 15 m	
Rodzaj nawierzchni		trawa		trawa	
Oznakowanie		brak		brak	
Oświetlenie		brak		brak	
Oświetlenie przeszkód		brak			
Wskaźnik kierunku wiatru		brak			
Minimalne warunki atmosferyczne do startu i lądowania		Dzień		Noc	
		Widzialność		3000 m	
		Pułap chmur		1200 ft	
Stale przeszkody: Linia wysokiego napięcia h=9m na kier. 360° w odległości 102m; Przeszkody poza płaszczyznami 1:6 i bocznymi 1:2.					
Ograniczenia lokalne: brak			Procedury specjalne: brak		
Administrator terenu		UG Rzgów, tel. 63 241 9018, 63 241 9021			
Łączność radiotelefoniczna		169,000 MHz (kanał 39); 149,900 (kanał U02)			
Pomoc medyczna, nr tel.		tel. 63 245 1951			
Straż Pożarna, nr tel.		tel. 63 249 9800			
Policja, nr tel.		tel. 63 241 9007			
Służba ruchu lotniczego		Poznań INFO 126,300MHz			
Osłona meteorologiczna		IMGW Wrocław, tel. 71 320 0150			
Zabezpieczenie terenu: Załoga HEMS, Straż Pożarna					



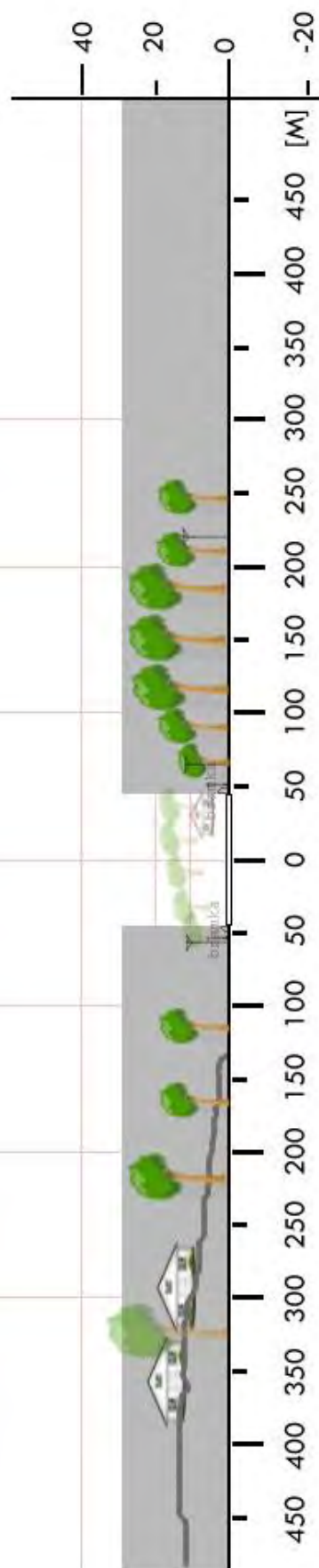
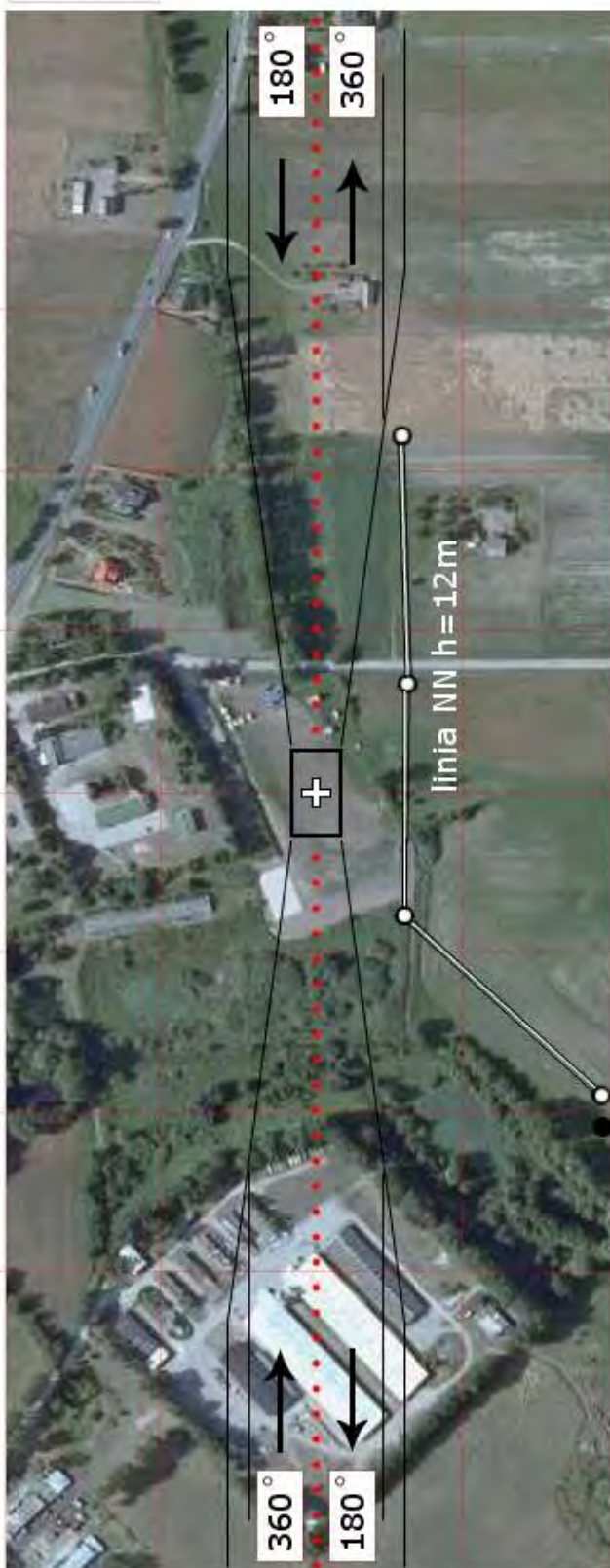
PKN 09	Skulsk / boisko		Współrzędne geograficzne		52° 29,51' N 018° 19,80' E
	gm. Skulsk		Wzniesienie nad poziom morza		316 ft
	pow. koniński woj. wielkopolskie				
Stopień trudności		Wariant IIb			
Główny kierunek podejścia		285° / 105°		Światła podejścia	
Główny kierunek startu		105° / 285°		brak	
		FATO		TLOF	
Wymiary		25 x 95 m		10 x 10 m	
Rodzaj nawierzchni		trawa		trawa	
Oznakowanie		brak		brak	
Oświetlenie		brak		brak	
Oświetlenie przeszkód		brak			
Wskaźnik kierunku wiatru		brak			
Minimalne warunki atmosferyczne do startu i lądowania		Dzień		Noc	
		Widzialność		Widzialność	
		Pułap chmur		Podstawa chmur	
		1500 m		3000 m	
		500 ft		1200 ft	
Stale przeszkody: W: drzewo h=24m za bramką (80m od środka boiska) i siatka ochronna h=6,5m E: siatka ochronna h=6m, drzewa do 15m wysokości; N: ogrodzenie ORLIKA; S: drzewa do 12m wysokości.					
Ograniczenia lokalne: brak			Procedury specjalne: Cat. A		
Administrator terenu		Wójt, tel. 63 268 2079			
Łączność radiotelefoniczna		169,000 MHz (kanał 39); 149,900 (kanał U02)			
Pomoc medyczna, nr tel.		CPR Konin, tel. 63 249 9862, 63 2451967			
Straż Pożarna, nr tel.		KM PSP Konin, tel. 63 249 9800			
Policja, nr tel.		KPP Konin, tel. 63 247 2222			
Służba ruchu lotniczego		Poznań INFO 126,300MHz, tel. 22 574 7385			
Osłona meteorologiczna		IMGW Wrocław, tel. 71 320 0150, 71 320 0151			
Zabezpieczenie terenu: Straż Pożarna, załoga HEMS					

PÓLNOC





PKN 9a	Lisewo / boisko		Współrzędne geograficzne	52° 26,87' N 018° 20,28' E	
	gm. Skulsk				
	pow. koniński woj. wielkopolskie		Wzniesienie nad poziom morza	281 ft	
Stopień trudności		Wariant IIb			
Główny kierunek podejścia		360° / 180°	Światła podejścia		
Główny kierunek startu		180° / 360°	brak		
		FATO	TLOF		
Wymiary		25 x 95 m	10 x 10 m		
Rodzaj nawierzchni		trawa	trawa		
Oznakowanie		brak	brak		
Oświetlenie		brak	brak		
Oświetlenie przeszkód		brak			
Wskaźnik kierunku wiatru		brak			
Minimalne warunki atmosferyczne do startu i lądowania			Dzień	Noc	
		Widzialność	1500 m	Widzialność	3000 m
		Pałap chmur	500 ft	Podstawa chmur	1200 ft
Stale przeszkody: E: linia energetyczna śr. napięcia h=12m; N: piłkołap h=5m, drzewa liściaste do 28m; S: piłkołap h=5m, drzewa, ferma z drzewami do 30m w odl. 200m;					
Ograniczenia lokalne: brak		Procedury specjalne: Cat. A			
Administrator terenu		Wójt, tel. 63 268 2079			
Łączność radiotelefoniczna		169,000 MHz (kanał 39); 149,900 (kanał U02)			
Pomoc medyczna, nr tel.		CPR Konin, tel. 63 249 9862, 63 245 1967			
Straż Pożarna, nr tel.		KM PSP Konin, tel. 63 249 9800			
Policja, nr tel.		KPP Konin, tel. 63 247 2222			
Służba ruchu lotniczego		Poznań INFO 126,300MHz, tel. 22 574 7385			
Osłona meteorologiczna		IMGW Wrocław, tel. 71 320 0150, 320 0151			
Zabezpieczenie terenu: Straż Pożarna, załoga HEMS					

PÓLNOC




PKN 10	Sompolno / boisko		Współrzędne geograficzne		52° 23,25' N 018° 29,73' E
	gm. Sompolno		Wzniesienie nad poziom morza		318 ft
	pow. koniński woj. wielkopolskie				
Stopień trudności		I			
Główny kierunek podejścia		280° / 100°		Światła podejścia	
Główny kierunek startu		100° / 280°		brak	
		FATO		TLOF	
Wymiary		30 x 50 m		15 x 15 m	
Rodzaj nawierzchni		trawa		trawa	
Oznakowanie		brak		brak	
Oświetlenie		brak		brak	
Oświetlenie przeszkód		brak			
Wskaźnik kierunku wiatru		brak			
Minimalne warunki atmosferyczne do startu i lądowania		Dzień		Noc	
		Widzialność		3000 m	
		Pułap chmur		1200 ft	
Stale przeszkody: Budynki h=15m na kier. 360° w odległości 74m; Latarnie h=9m w odległości 50m oświetlające płaszczyznę lądowania.					
Ograniczenia lokalne: brak			Procedury specjalne: Lądowanie w nocy przy asyście straży pożarnej		
Administrator terenu		UG Sompolno, tel. 63 2714057			
Łączność radiotelefoniczna		169,000 MHz (kanał 39); 149,900 (kanał U02)			
Pomoc medyczna, nr tel.		tel. 63 245 19 51			
Straż Pożarna, nr tel.		tel. 63 271 47 00			
Policja, nr tel.		tel. 63 271 40 82			
Służba ruchu lotniczego		Poznań INFO 126,300MHz			
Osłona meteorologiczna		IMGW Wrocław, tel. 71 3200150			
Zabezpieczenie terenu: Załoga HEMS, Straż Pożarna					

PÓLNOC

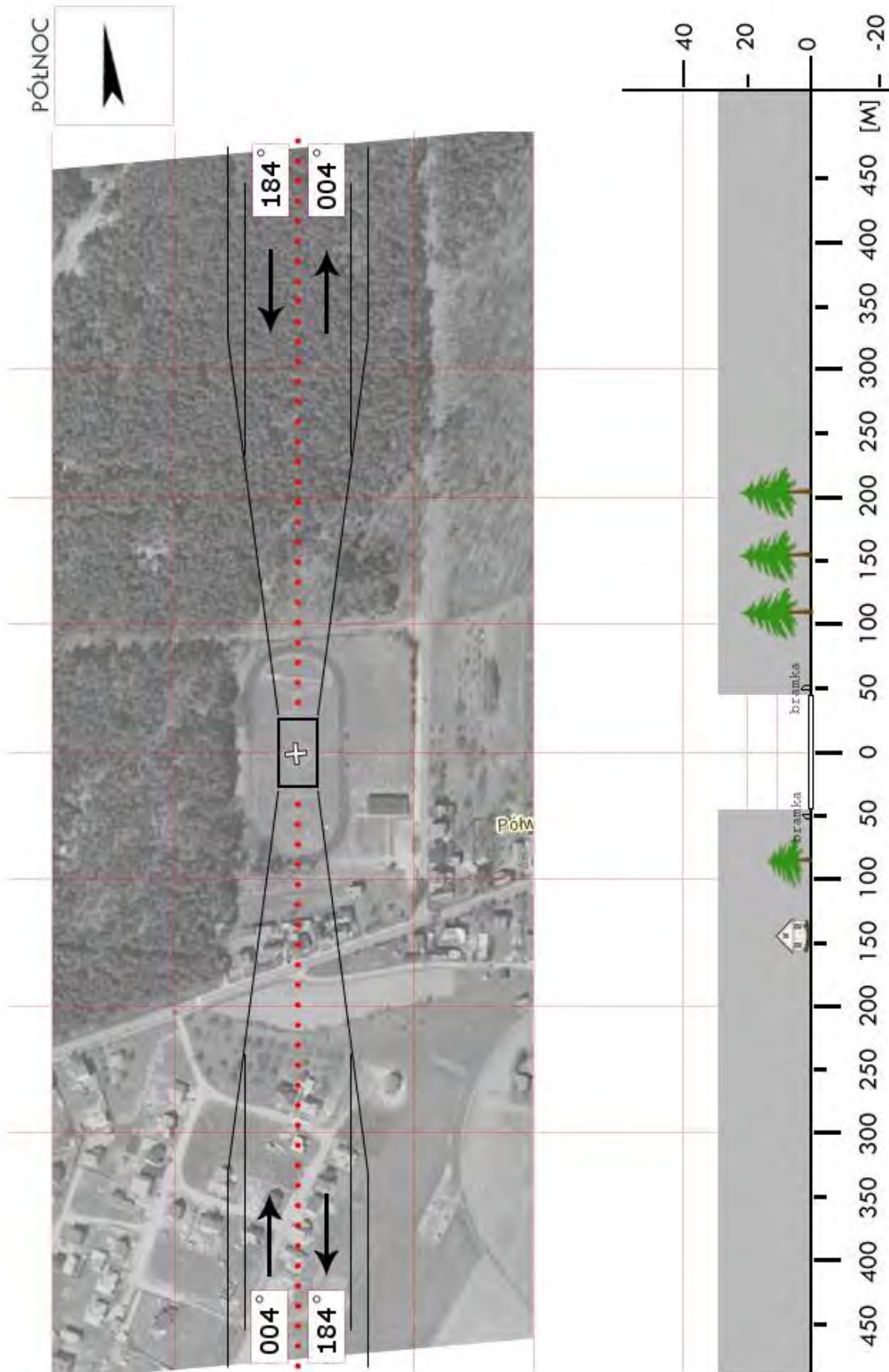


PKN 11	Lisiec Wielki / boisko		Współrzędne geograficzne	52° 07,33' N 018° 14,37' E	
	gm. Stare Miasto				
	pow. koniński		Wzniesienie nad poziom morza	323 ft	
	woj. wielkopolskie				
Stopień trudności		Wariant IIa			
Główny kierunek podejścia		280° / 100°	Światła podejścia		
Główny kierunek startu		100° / 280°	brak		
		FATO	TLOF		
Wymiary		25 x 90 m	10 x 10 m		
Rodzaj nawierzchni		trawa	trawa		
Oznakowanie		brak	brak		
Oświetlenie		brak	brak		
Oświetlenie przeszkód		brak			
Wskaźnik kierunku wiatru		brak			
Minimalne warunki atmosferyczne do startu i lądowania			Dzień	Noc	
		Widzialność	1500 m	Widzialność	3000 m
		Pułap chmur	500 ft	Podstawa chmur	1200 ft
Stale przeszkody: Maszt antenowy h=35m (z licznymi odciągami) na kier. 010 w odl. 110m od środka FATO					
Ograniczenia lokalne: brak		Procedury specjalne: Cat. A			
Administrator terenu		Wójt, tel. 63 241 6216			
Łączność radiotelefoniczna		169,000 MHz (kanał 39); 149,900 (kanał U02)			
Pomoc medyczna, nr tel.		CPR Konin, tel. 63 249 9862, 63 245 1967			
Straż Pożarna, nr tel.		KP PSP Konin, tel. 63 249 9800			
Policja, nr tel.		KPP Konin, tel. 63 247 2222			
Służba ruchu lotniczego		Poznań INFO 126,300MHz, tel. 22 574 7385			
Osłona meteorologiczna		IMGW Wrocław, tel. 71 320 0150, 71 320 0151			
Zabezpieczenie terenu: Straż Pożarna, załoga HEMS					

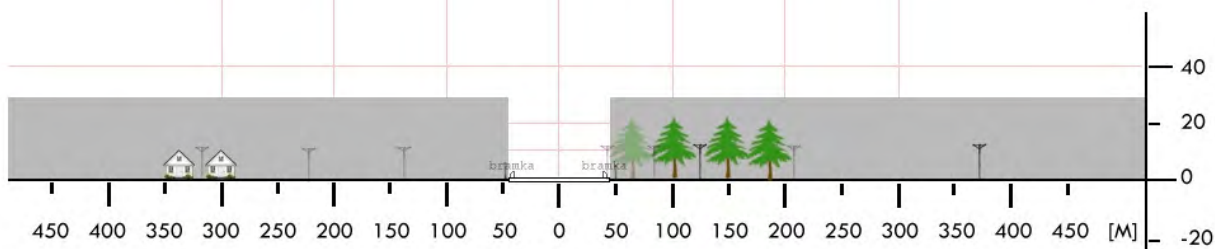

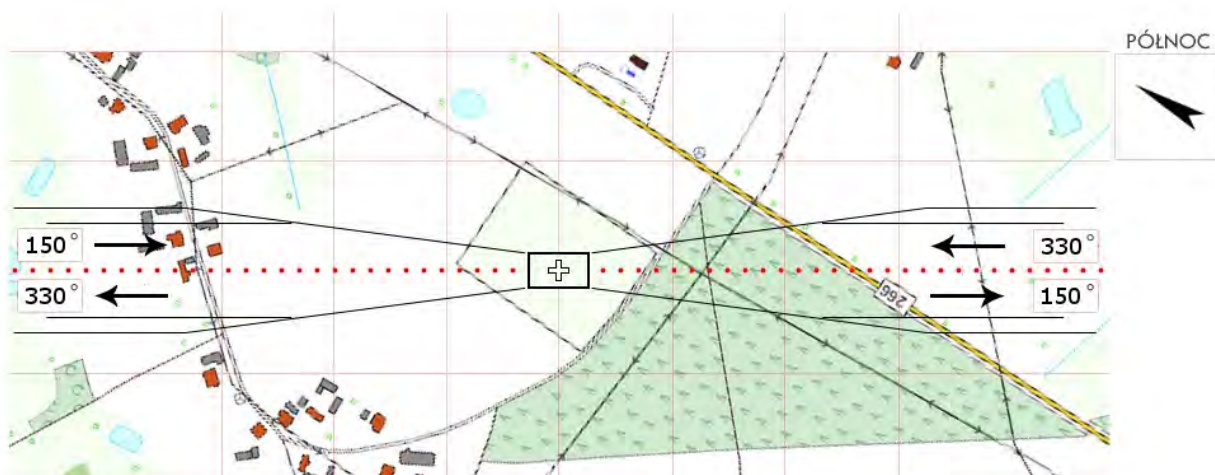
PÓLNOC



PKN 12	Ślesin / boisko		Współrzędne geograficzne	52° 22,42' N	
	gm. Ślesin			018° 19,27' E	
	pow. koniński		Wzniesienie nad poziom morza	299 ft	
	woj. wielkopolskie				
Stopień trudności		Wariant IIb			
Główny kierunek podejścia		004° / 184°	Światła podejścia		
Główny kierunek startu		184° / 004°	brak		
		FATO	TLOF		
Wymiary		25 x 95 m	10 x 10 m		
Rodzaj nawierzchni		trawa	trawa		
Oznakowanie		brak	brak		
Oświetlenie		brak	brak		
Oświetlenie przeszkód		brak			
Wskaźnik kierunku wiatru		brak			
Minimalne warunki atmosferyczne do startu i lądowania			Dzień	Noc	
		Widzialność	1500 m	Widzialność	3000 m
		Pułap chmur	500 ft	Podstawa chmur	1200 ft
Stale przeszkody: Las h=24m po str. N i W; Drzewa h=15m po str. S; Latarnie h=9m po str. E; Maszt TV h=320m na kier. 028° w odl. ok.4.5km (północny brzeg jeziora)					
Ograniczenia lokalne: brak		Procedury specjalne: Cat. A			
Administrator terenu		UG Ślesin, tel. 63 270 4011, 7223 23104			
Łączność radiotelefoniczna		169,000 MHz (kanał 39); 149,900 (kanał U02)			
Pomoc medyczna, nr tel.		CPR Konin, tel. 63 249 9862, 63 245 1967			
Straż Pożarna, nr tel.		KP PSP Konin, tel. 63 249 9800			
Policja, nr tel.		KPP Konin, tel. 63 247 2222			
Służba ruchu lotniczego		Poznań INFO 126,300MHz, tel. 22 574 7385			
Osłona meteorologiczna		IMGW Wrocław, tel. 71 320 0150, 71 320 0151			
Zabezpieczenie terenu: Straż Pożarna					




PKN 13	Chlebowo / boisko		Współrzędne geograficzne	52° 25,74' N	
	gm. Wierzbinek			018° 30,23' E	
	pow. koniński		Wzniesienie nad poziom morza	315 ft	
woj. wielkopolskie					
Stopień trudności		Wariant IIb			
Główny kierunek podejścia		330° / 150°	Światła podejścia		
Główny kierunek startu		150° / 330°	brak		
		FATO	TLOF		
Wymiary		25 x 95 m	10 x 10 m		
Rodzaj nawierzchni		trawa	trawa		
Oznakowanie		brak	brak		
Oświetlenie		brak	brak		
Oświetlenie przeszkód		brak			
Wskaźnik kierunku wiatru		brak			
Minimalne warunki atmosferyczne do startu i lądowania			Dzień	Noc	
		Widzialność	1500 m	Widzialność	3000 m
		Pułap chmur	500 ft	Podstawa chmur	1200 ft
Stale przeszkody: Za bramkami piłkolepy h=6m; E: trybuny; linia energetyczna śr. napięcia h=11m w odl. 60-70m; S: linia energetyczna śr. napięcia h=11m w lesie iglastym z drzewami do 22m;					
Ograniczenia lokalne: brak		Procedury specjalne: Cat. A			
Administrator terenu		Wójt, tel. 63 261 1380			
Łączność radiotelefoniczna		169,000 MHz (kanał 39); 149,900 (kanał U02)			
Pomoc medyczna, nr tel.		CPR Konin, tel. 63 249 9862, 63 245 1967			
Straż Pożarna, nr tel.		KM PSP Konin, tel. 63 249 9800			
Policja, nr tel.		KPP Konin, tel. 63 247 2222			
Służba ruchu lotniczego		Poznań INFO 126,300MHz, tel. 22 574 7385			
Osłona meteorologiczna		IMGW Wrocław, tel. 71 320 0150, 71 320 0151			
Zabezpieczenie terenu: Straż Pożarna, załoga HEMS					




PKN 14	Wilczyn / boisko		Współrzędne geograficzne	52° 28,88' N 018° 09,85' E	
	gm. Wilczyn				
	pow. koniński		Wzniesienie nad poziom morza	342 ft	
	woj. wielkopolskie				
Stopień trudności		Wariant IIb			
Główny kierunek podejścia		360° / 180°	Światła podejścia		
Główny kierunek startu		180° / 360°	brak		
		FATO	TLOF		
Wymiary		25 x 95 m	10 x 10 m		
Rodzaj nawierzchni		trawa	trawa		
Oznakowanie		brak	brak		
Oświetlenie		brak	brak		
Oświetlenie przeszkód		brak			
Wskaźnik kierunku wiatru		brak			
Minimalne warunki atmosferyczne do startu i lądowania			Dzień	Noc	
		Widzialność	1500 m	Widzialność	3000 m
		Pułap chmur	500 ft	Podstawa chmur	1200 ft
Stale przeszkody: S: piłkołap h=4m, Orlik z lampami 10m w odl. 100m; drzewa do 20m w odl. 200m; N: piłkołap h=4m, drzewa h=20m; W: drzewa liściaste do 26m; E: obiekty szkoły.					
Ograniczenia lokalne: brak		Procedury specjalne: Cat. A			
Administrator terenu		Wójt, tel. 63 268 3032			
Łączność radiotelefoniczna		169,000 MHz (kanał 39); 149,900 (kanał U02)			
Pomoc medyczna, nr tel.		CPR Konin, tel. 63 249 9862, 63 245 1967			
Straż Pożarna, nr tel.		KM PSP Konin, tel. 63 249 9800			
Policja, nr tel.		KPP Konin, tel. 63 247 2222			
Służba ruchu lotniczego		Poznań INFO 126,300MHz, tel. 22 574 7385			
Osłona meteorologiczna		IMGW Wrocław, tel. 71 320 0150, 71 320 0151			
Zabezpieczenie terenu: Straż Pożarna, załoga HEMS					

PÓLNOC

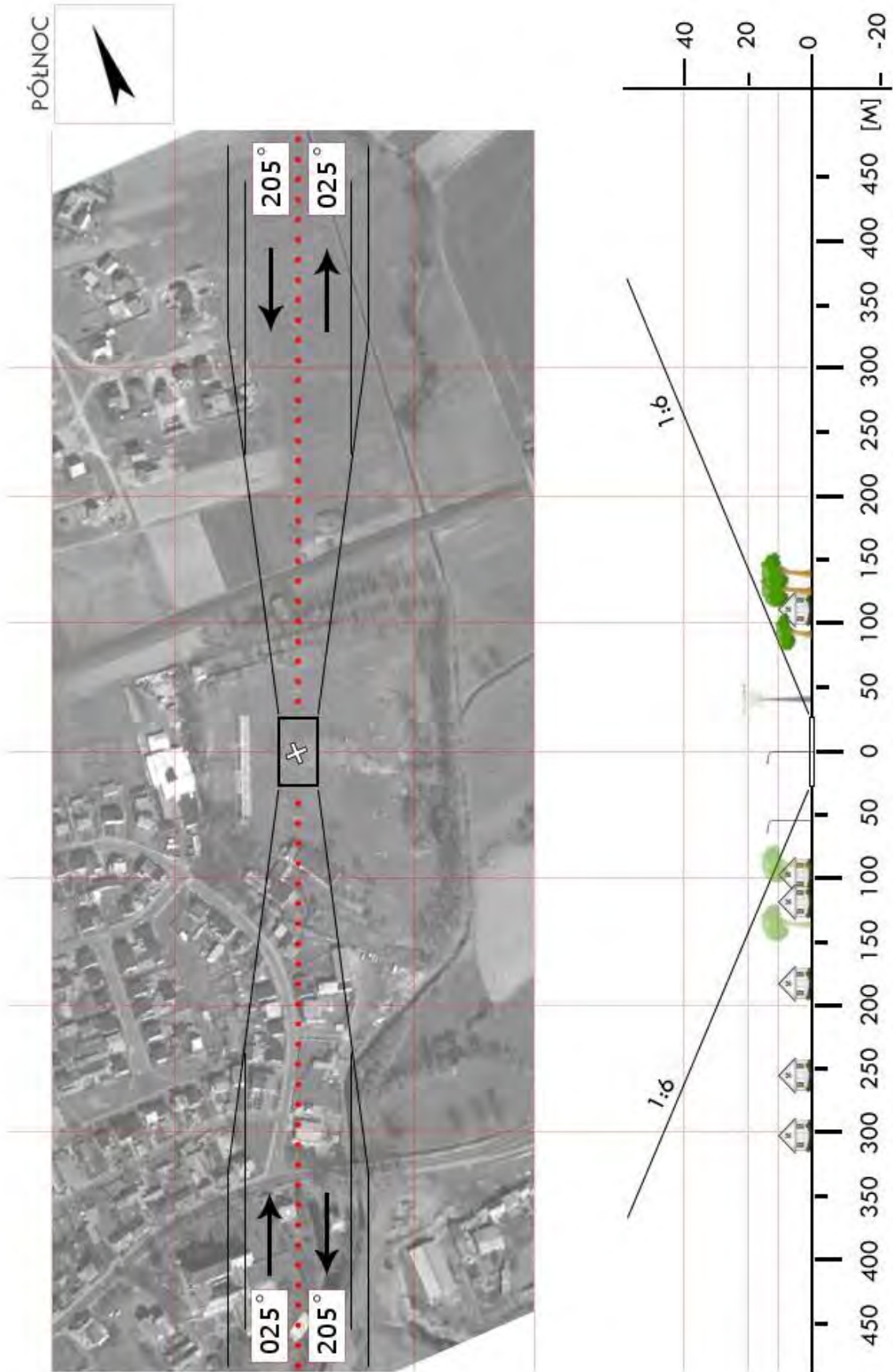


PKR 01	Sulmierzyce / boisko		Współrzędne geograficzne		51° 36,72' N 017° 31,43' E
	gm. Sulmierzyce		Wzniesienie nad poziom morza		397 ft
	pow. krotoszyński woj. wielkopolskie				
Stopień trudności		Wariant IIb			
Główny kierunek podejścia		190° / 010°		Światła podejścia	
Główny kierunek startu		010° / 190°		brak	
		FATO		TLOF	
Wymiary		25 x 95 m		10 x 10 m	
Rodzaj nawierzchni		trawa		trawa	
Oznakowanie		brak		brak	
Oświetlenie		brak		brak	
Oświetlenie przeszkód		brak			
Wskaźnik kierunku wiatru		brak			
Minimalne warunki atmosferyczne do startu i lądowania		Dzień		Noc	
		Widzialność		Widzialność	
		Pułap chmur		Podstawa chmur	
		1500 m		3000 m	
		500 ft		1200 ft	
Stale przeszkody: Bramki w rozstawie 104m, za bramkami piłkarskiej h=5m; kier. 010: drzewa do 15m wys. kier. 190: niskie budynki, linia energ. SN h=10m w odl. 90m, dalej drzewo liściaste h=28m kier. 045: wieża ciśnienia h=50m w odl. 300m Od zachodu drzewa i słupy z latarniami					
Ograniczenia lokalne: brak			Procedury specjalne: Cat. A		
Administrator terenu		Burmistrz, tel. 62 722 3218			
Łączność radiotelefoniczna		169,000 MHz (kanał 39); 149,900 (kanał U02)			
Pomoc medyczna, nr tel.		PR Krotoszyn, tel. 62 725 2555			
Straż Pożarna, nr tel.		KP PSP Krotoszyn, tel. 62 725 2921			
Policja, nr tel.		KPP Krotoszyn, tel. 62 725 5200			
Służba ruchu lotniczego		Poznań INFO 126,300MHz, tel. 22 574 7385			
Osłona meteorologiczna		IMGW Wrocław, tel. 71 320 0150, 71 320 0152			
Zabezpieczenie terenu: Straż Pożarna, załoga HEMS					

PÓLNOC



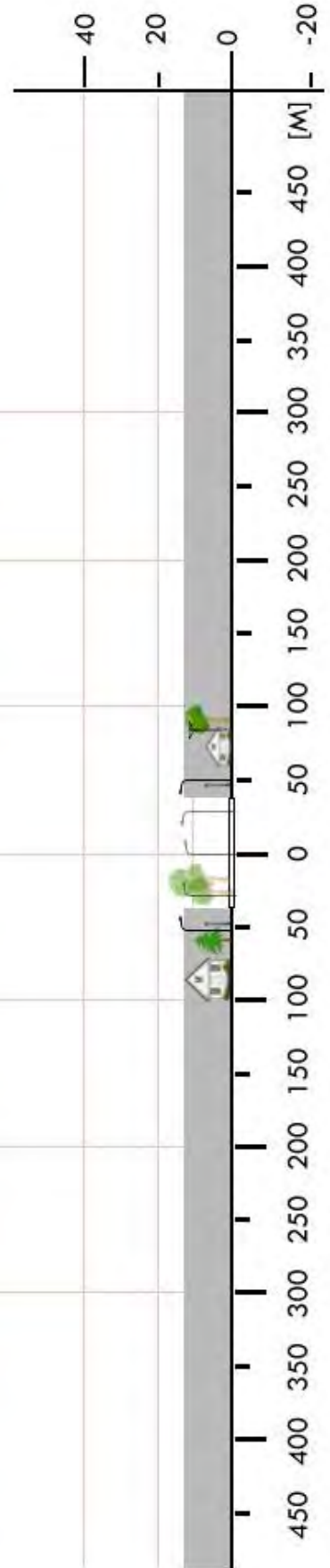
PKR 02	Kobylin / boisko		Współrzędne geograficzne		51° 43,13' N 017° 14,10' E
	gm. Kobylin		Wzniesienie nad poziom morza		345 ft
	pow. krotoszyński woj. wielkopolskie				
Stopień trudności		I			
Główny kierunek podejścia		205° / 025°		Światła podejścia	
Główny kierunek startu		025° / 205°		brak	
		FATO		TLOF	
Wymiary		25 x 50 m		10 x 10 m	
Rodzaj nawierzchni		trawa		trawa	
Oznakowanie		brak		brak	
Oświetlenie		brak		brak	
Oświetlenie przeszkód		brak			
Wskaźnik kierunku wiatru		brak			
Minimalne warunki atmosferyczne do startu i lądowania		Dzień		Noc	
		Widzialność		Widzialność	
		Pułap chmur		Podstawa chmur	
		1500 m		3000 m	
		500 ft		1200 ft	
Stale przeszkody: Maszt h=25m na kier. E w odległości 80m					
Ograniczenia lokalne: brak			Procedury specjalne: Lądowanie w nocy przy asyście straży pożarnej		
Administrator terenu		UM Kobylin, tel. 65 5482401			
Łączność radiotelefoniczna		169,000 MHz (kanał 39); 149,900 (kanał U02)			
Pomoc medyczna, nr tel.		PR Krotoszyn, tel. 62 7252555			
Straż Pożarna, nr tel.		KP PSP Krotoszyn, tel. 62 7252921			
Policja, nr tel.		KPP Krotoszyn, tel. 62 7255200			
Służba ruchu lotniczego		Poznań INFO 126,300MHz			
Osłona meteorologiczna		IMGW Wrocław, tel. 71 3200150			
Zabezpieczenie terenu: Straż Pożarna					



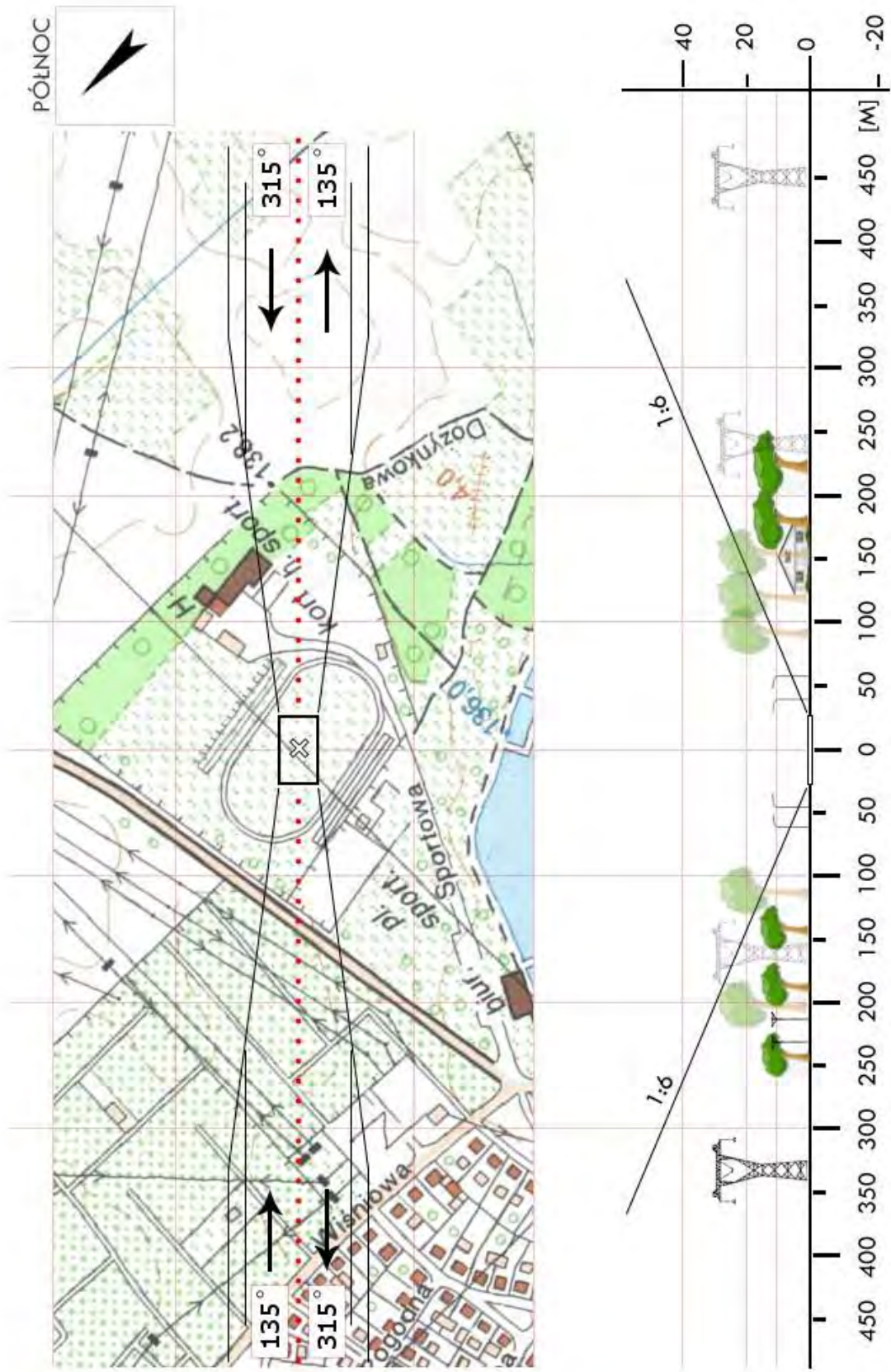
PKR 03	Koźmin Wielkopolski / boisko*		Współrzędne geograficzne	51° 49,63' N 017° 27,52' E	
	gm. Koźmin Wielkopolski				
	pow. krotoszyński		Wzniesienie nad poziom morza	451 ft	
	woj. wielkopolskie				
Stopień trudności		Wariant IIa			
Główny kierunek podejścia		345° / 165°	Światła podejścia		
Główny kierunek startu		165° / 345°	brak		
		FATO	TLOF		
Wymiary		25 x 70 m	10 x 10 m		
Rodzaj nawierzchni		trawa	trawa		
Oznakowanie		brak	brak		
Oświetlenie		brak	brak		
Oświetlenie przeszkód		brak			
Wskaźnik kierunku wiatru		brak			
Minimalne warunki atmosferyczne do startu i lądowania		Dzień		Noc	
		Widzialność	1500 m	Widzialność	3000 m
		Pałap chmur	500 ft	Podstawa chmur	1200 ft
Stale przeszkody: bramek brak, piłkołapy w rozstawie 88m. 165 – piłkołap h=6m, lampy projektorowe boiskowe h=12,5m, niskie drzewa i budynki, linia SN h=9m, 345 – piłkołap h=6m, lampy projektorowe boiskowe h=12,5m, sosny 10m, budynek 11m. Po bokach boiska lampy j.w., od W drzewa liściaste h=15m i dalej budynek straży pożarnej z anteną radiostacji					
Ograniczenia lokalne: brak		Procedury specjalne: Cat. A			
Administrator terenu		Burmistrz, tel. 606 306 418; Gminny Ośrodek Sportu**			
Łączność radiotelefoniczna		169,000 MHz (kanał 39); 149,900 (kanał U02)			
Pomoc medyczna, nr tel.		PR Krotoszyn, tel. 62 725 2555			
Straż Pożarna, nr tel.		KP PSP Krotoszyn, tel. 62 725 2921			
Policja, nr tel.		KPP Krotoszyn, tel. 62 725 5200			
Służba ruchu lotniczego		Poznań INFO 126,300MHz, tel. 22 574 7385			
Osłona meteorologiczna		IMGW Okęcie, tel. 22 846 0682, 22 569 4592			
Zabezpieczenie terenu: Straż Pożarna, załoga HEMS					

* boisko boczne/treningowe (zachodnie)					
** Gminny Ośrodek Sportu, tel. 62 721 0917 (dyrektor); 609 418 947 (pracownik)					

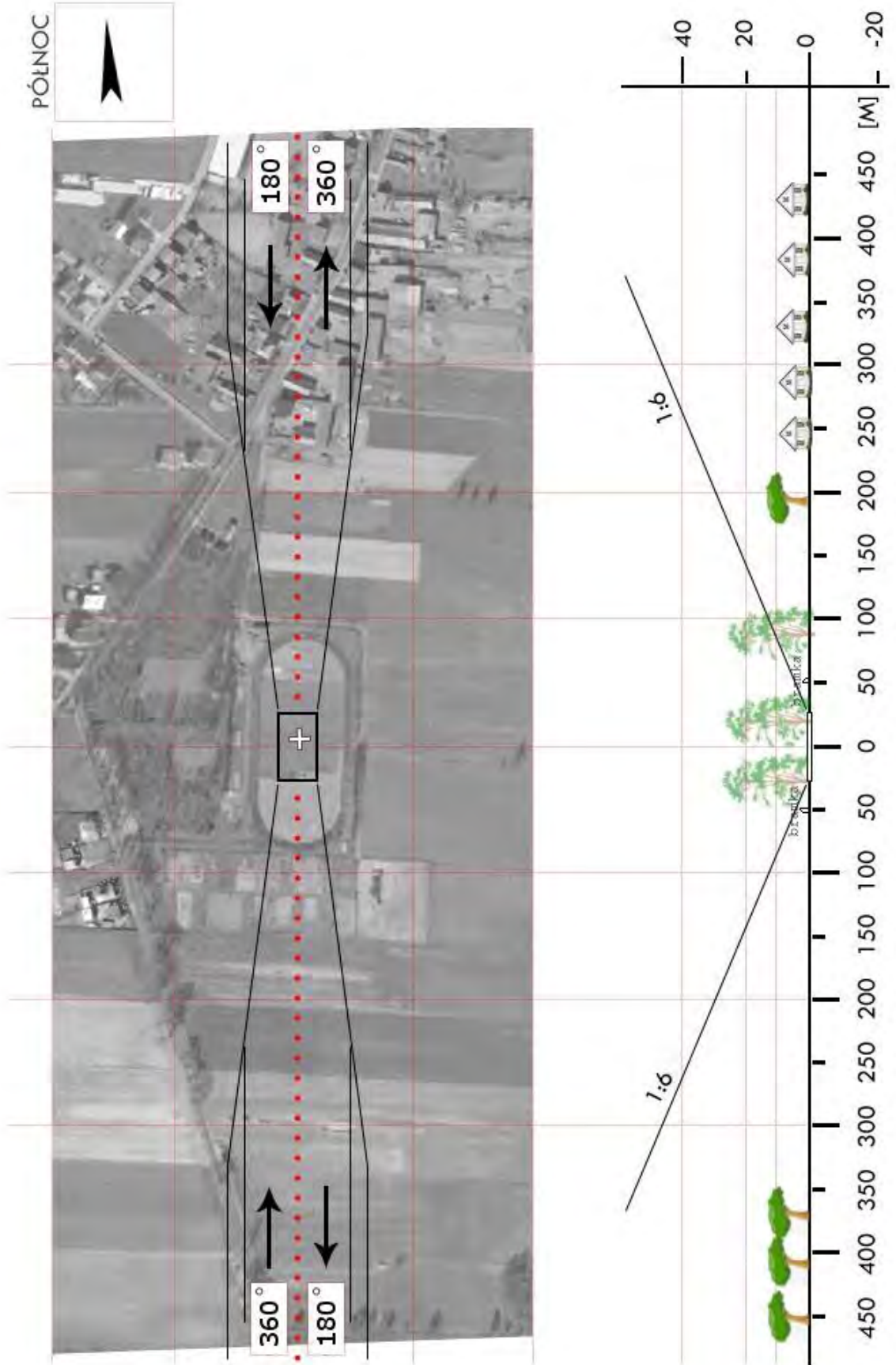
PÓLNOC



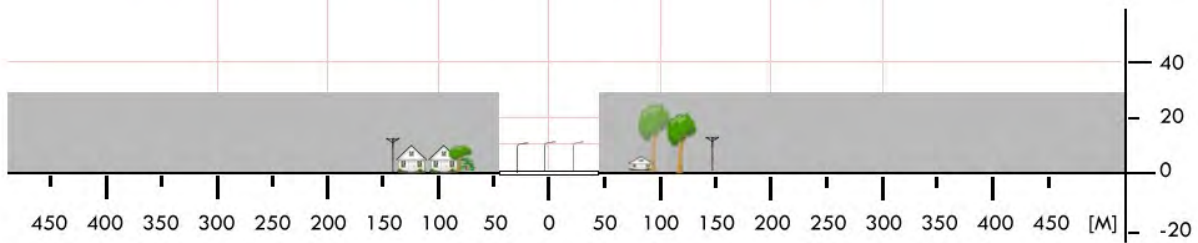
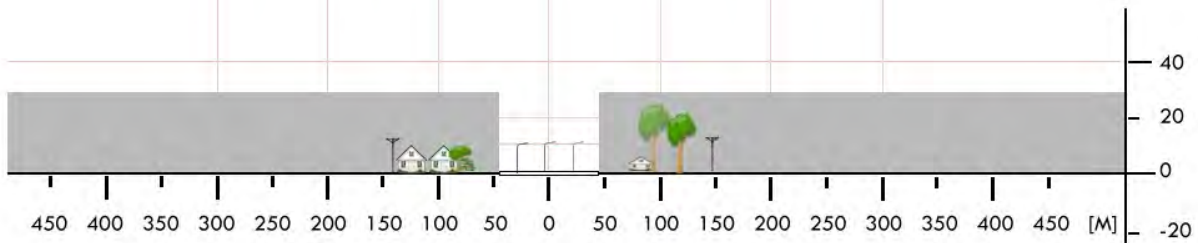
PKR 04	Krotoszyn / stadion		Współrzędne geograficzne		51° 41,95' N 017° 27,42' E
	gm. Krotoszyn		Wzniesienie nad poziom morza		451 ft
	pow. krotoszyński woj. wielkopolskie				
Stopień trudności		I			
Główny kierunek podejścia		135° / 315°		Światła podejścia	
Główny kierunek startu		315° / 135°		brak	
		FATO		TLOF	
Wymiary		30 x 50 m		15 x 15 m	
Rodzaj nawierzchni		trawa		trawa	
Oznakowanie		brak		brak	
Oświetlenie		brak		brak	
Oświetlenie przeszkód		brak			
Wskaźnik kierunku wiatru		brak			
Minimalne warunki atmosferyczne do startu i lądowania		Dzień		Noc	
		Widzialność		Widzialność	
		Pułap chmur		Podstawa chmur	
		1500 m		3000 m	
		500 ft		1200 ft	
Stale przeszkody: Drzewa h=22m na kier. 360° w odległości 102m (poza ścieżką podejścia) Drzewa h=23m na kier. 180° w odległości 111m (poza ścieżką podejścia)					
Ograniczenia lokalne: brak			Procedury specjalne: Lądowanie w nocy przy asyście straży pożarnej		
Administrator terenu		UG Krotoszyn, tel. 62 7226760			
Łączność radiotelefoniczna		169,000 MHz (kanał 39); 149,900 (kanał U02)			
Pomoc medyczna, nr tel.		tel. 62 7252555			
Straż Pożarna, nr tel.		tel. 62 7252922			
Policja, nr tel.		tel. 62 7255200			
Służba ruchu lotniczego		Poznań INFO 126,300 MHz			
Osłona meteorologiczna		IMGW Wrocław, tel. 71 3200150			
Zabezpieczenie terenu: Załoga HEMS, Straż Pożarna					



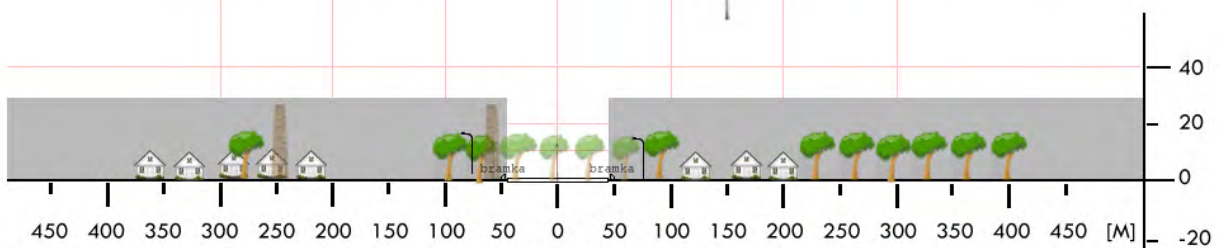

PKR 05	Rozdrażew / boisko		Współrzędne geograficzne		51° 46,22' N 017° 30,17' E
	gm. Rozdrażew		Wzniesienie nad poziom morza		480 ft
	pow. krotoszyński				
	woj. wielkopolskie				
Stopień trudności		I			
Główny kierunek podejścia		360° / 180°		Światła podejścia	
Główny kierunek startu		180° / 360°		brak	
		FATO		TLOF	
Wymiary		30 x 50 m		15 x 15 m	
Rodzaj nawierzchni		trawa		trawa	
Oznakowanie		brak		brak	
Oświetlenie		brak		brak	
Oświetlenie przeszkód		brak			
Wskaźnik kierunku wiatru		brak			
Minimalne warunki atmosferyczne do startu i lądowania		Dzień		Noc	
		Widzialność	1500 m	Widzialność	3000 m
		Pułap chmur	500 ft	Podstawa chmur	1200 ft
Stale przeszkody: Drzewa h=23m na kier. 270° w odległości 60m (poza ścieżką podejścia); Drzewa h=10m na kier. 090° w odległości 62m (poza ścieżką podejścia).					
Ograniczenia lokalne: brak			Procedury specjalne: Lądowanie w nocy przy asyście straży pożarnej		
Administrator terenu		UG Rozdrażew, tel. 62 7221305			
Łączność radiotelefoniczna		169,000 MHz (kanał 39); 149,900 (kanał U02)			
Pomoc medyczna, nr tel.		tel. 62 7252555			
Straż Pożarna, nr tel.		tel. 62 7252921			
Policja, nr tel.		tel. 62 7255200			
Służba ruchu lotniczego		Poznań INFO 126,300MHz			
Osłona meteorologiczna		IMGW Wrocław, tel. 71 3200150			
Zabezpieczenie terenu: Załoga HEMS, Straż Pożarna					



PKR 06	Zduny / boisko		Współrzędne geograficzne	51° 38,48' N 017° 22,93' E	
	gm. Zduny				
	pow. krotoszyński		Wzniesienie nad poziom morza	467 ft	
	woj. wielkopolskie				
Stopień trudności		Wariant IIb			
Główny kierunek podejścia		245° / 065°	Światła podejścia		
Główny kierunek startu		065° / 245°	brak		
		FATO	TLOF		
Wymiary		25 x 95 m	10 x 10 m		
Rodzaj nawierzchni		trawa	trawa		
Oznakowanie		brak	brak		
Oświetlenie		brak	brak		
Oświetlenie przeszkód		brak			
Wskaźnik kierunku wiatru		brak			
Minimalne warunki atmosferyczne do startu i lądowania			Dzień	Noc	
		Widzialność	1500 m	Widzialność	3000 m
		Pułap chmur	500 ft	Podstawa chmur	1200 ft
Stałe przeszkody: 065 – budynki h=5m, piłkołap boiska obok h=6m, drzewa liśc. do 24m, linia energ. h=9m 245 – drzewa do 10m, domy mieszkalne, linia energ. h=10m Od W i NW boisko Orlika z lampami h=10m Od NE drzewa liściaste do 24m Od E – boisko PN z piłkołapami, boksami dla piłkarzy i słupem pomiędzy nimi, za boiskiem linia NN					
Ograniczenia lokalne: brak		Procedury specjalne: Cat. A			
Administrator terenu		Wójt, tel. 62 721 5001			
Łączność radiotelefoniczna		169,000 MHz (kanał 39); 149,900 (kanał U02)			
Pomoc medyczna, nr tel.		PR Krotoszyn, tel. 62 725 2555			
Straż Pożarna, nr tel.		KP PSP Krotoszyn, tel. 62 725 2921			
Policja, nr tel.		KPP Krotoszyn, tel. 62 725 5200			
Służba ruchu lotniczego		Poznań INFO 126,300MHz, tel. 22 574 7385			
Osłona meteorologiczna		IMGW Okęcie, tel. 22 846 0682, 22 569 4592			
Zabezpieczenie terenu: Straż Pożarna, załoga HEMS					

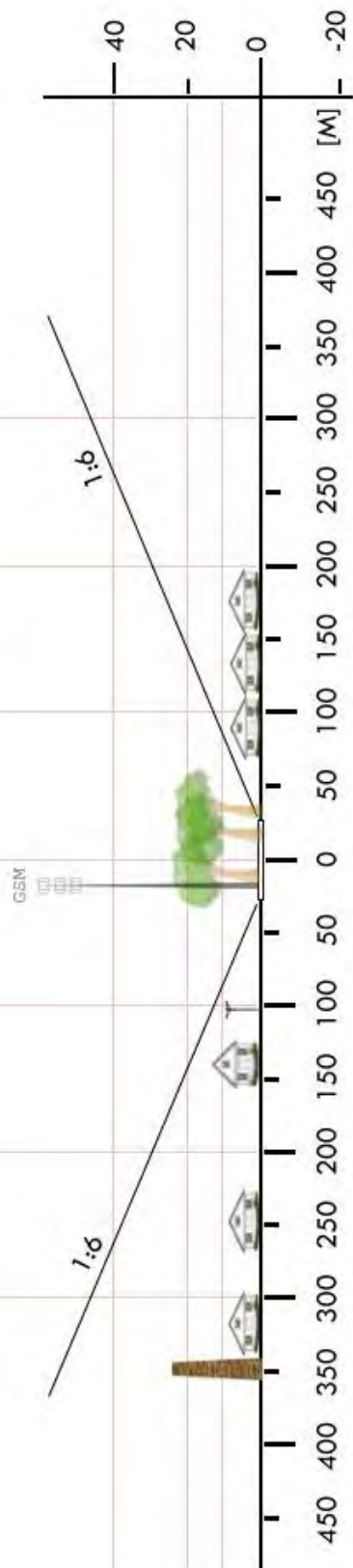
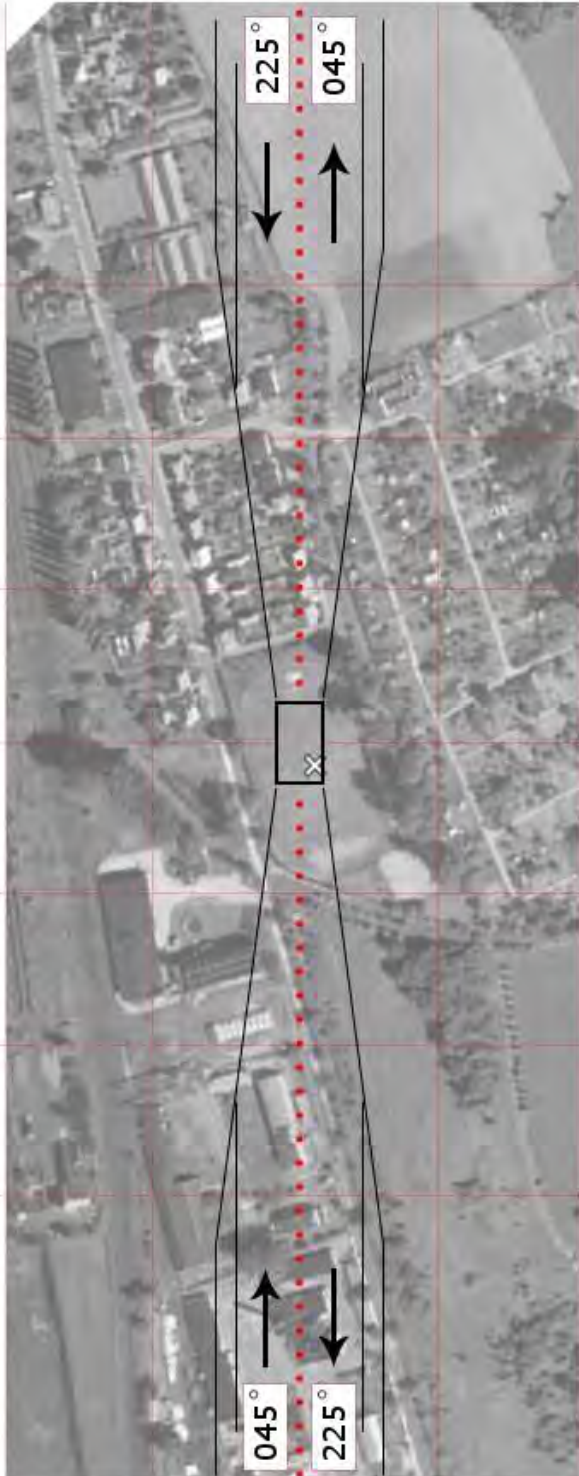


PKS 01	Kościan / stadion		Współrzędne geograficzne		52° 05,45' N 016° 38,27' E
	gm. Kościan (m.)		Wzniesienie nad poziom morza		225 ft
	pow. kościański woj. wielkopolskie				
Stopień trudności		Wariant IIb			
Główny kierunek podejścia		045° / 225°		Światła podejścia	
Główny kierunek startu		225° / 045°		brak	
		FATO		TLOF	
Wymiary		25 x 95 m		15 x 15 m	
Rodzaj nawierzchni		trawa		trawa	
Oznakowanie		brak		brak	
Oświetlenie		brak		brak	
Oświetlenie przeszkód		brak			
Wskaźnik kierunku wiatru		brak			
Minimalne warunki atmosferyczne do startu i lądowania		Dzień		Noc	
		Widzialność		Widzialność	
		1500 m		3000 m	
		Pułap chmur		Podstawa chmur	
		500 ft		1200 ft	
Stale przeszkody: Drzewa h=15-18m na kier. 045° i 225° w odl. 35-40m; Drzewa i słupy h=20m na kier. SE w odl. 40m; Jupitery h=15m w narożach stadionu; Trybuny, drzewa i słupy h=10m na kier. NW w odl. 20m; Maszt GSM h=50m na kier. 260° w odl. 220m					
Ograniczenia lokalne: brak			Procedury specjalne: Cat. A		
Administrator terenu		UM Kościan, tel. 65 512 1466			
Łączność radiotelefoniczna		169,000 MHz (kanał 39); 149,900 (kanał U02)			
Pomoc medyczna, nr tel.		DM15-03 Konin, tel. 61 222 55 55, 63 240 63 33			
Straż Pożarna, nr tel.		PSP WSKR, tel. 61 821 5222			
Policja, nr tel.		KWP Oficer dyż., tel. 61 841 3111			
Służba ruchu lotniczego		ATC lub FIS dla danej przestrzeni lub obszaru			
Osłona meteorologiczna		CBPL (IMGW) Warszawa, tel. 22 569 4592, -4584, 503 122 805			
Zabezpieczenie terenu: Straż Pożarna, załoga HEMS					




PKS 02	Czempiń / boisko		Współrzędne geograficzne		52° 08,10' N 016° 45,07' E
	gm. Czempiń		Wzniesienie nad poziom morza		232 ft
	pow. kościański woj. wielkopolskie				
Stopień trudności		I			
Główny kierunek podejścia		045° / 225°		Światła podejścia	
Główny kierunek startu		225° / 045°		brak	
		FATO		TLOF	
Wymiary		30 x 50 m		15 x 15 m	
Rodzaj nawierzchni		trawa		trawa	
Oznakowanie		brak		brak	
Oświetlenie		brak		brak	
Oświetlenie przeszkód		brak			
Wskaźnik kierunku wiatru		brak			
Minimalne warunki atmosferyczne do startu i lądowania		Dzień		Noc	
		Widzialność		Widzialność	
		Pułap chmur		Podstawa chmur	
		1500 m		3000 m	
		500 ft		1200 ft	
Stale przeszkody: Na kierunku 315° w odległości 110m maszt GSM h=51m (poza ścieżką podejścia), na kierunku 135° w odległości 57m kępa drzew h=30m (poza ścieżką podejścia).					
Ograniczenia lokalne: brak			Procedury specjalne: Lądowanie w nocy przy asyście straży pożarnej		
Administrator terenu		UG Czempiń tel. 61 2826703			
Łączność radiotelefoniczna		169,000 MHz (kanał 39); 149,900 (kanał U02)			
Pomoc medyczna, nr tel.		tel. 65 5117112			
Straż Pożarna, nr tel.		tel. 65 5125395			
Policja, nr tel.		tel. 65 5116200			
Służba ruchu lotniczego		Poznań INFO 126,300 MHz			
Osłona meteorologiczna		IMGW Wrocław, tel. 71 3200150			
Zabezpieczenie terenu: Straż Pożarna					

PÓLNOC

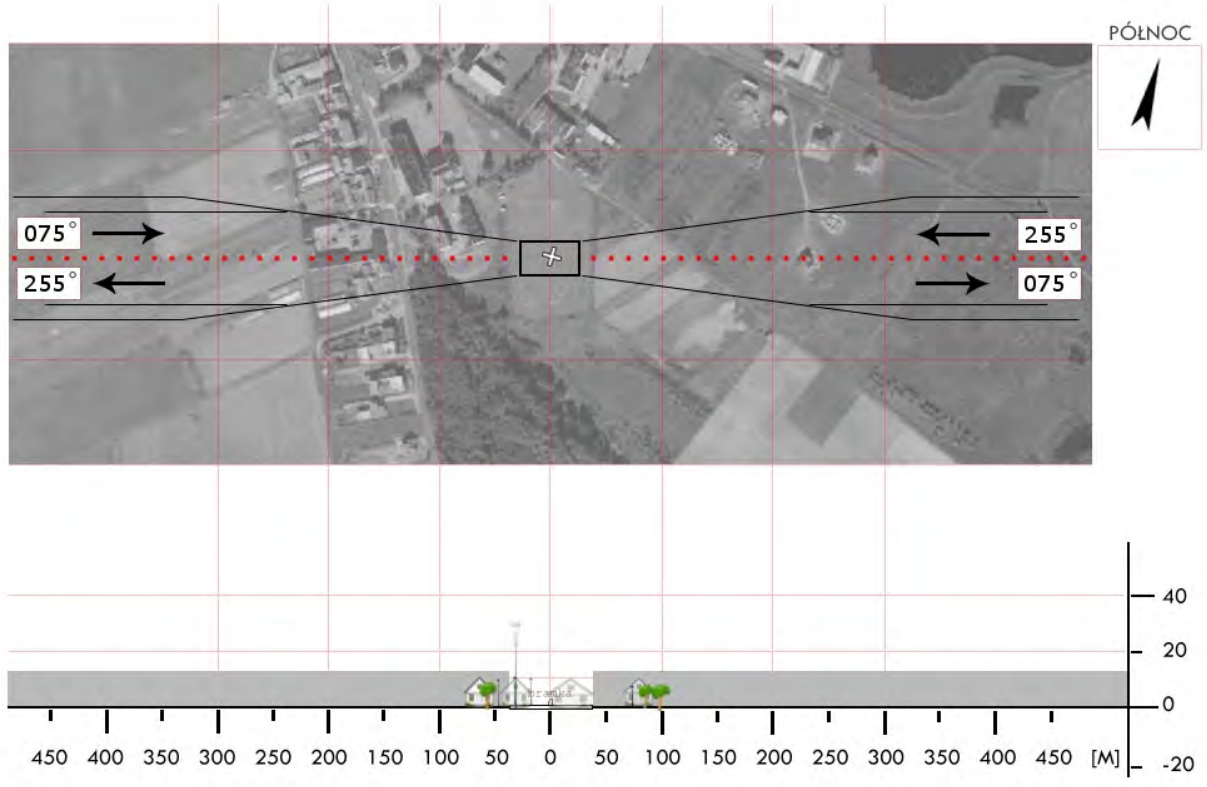
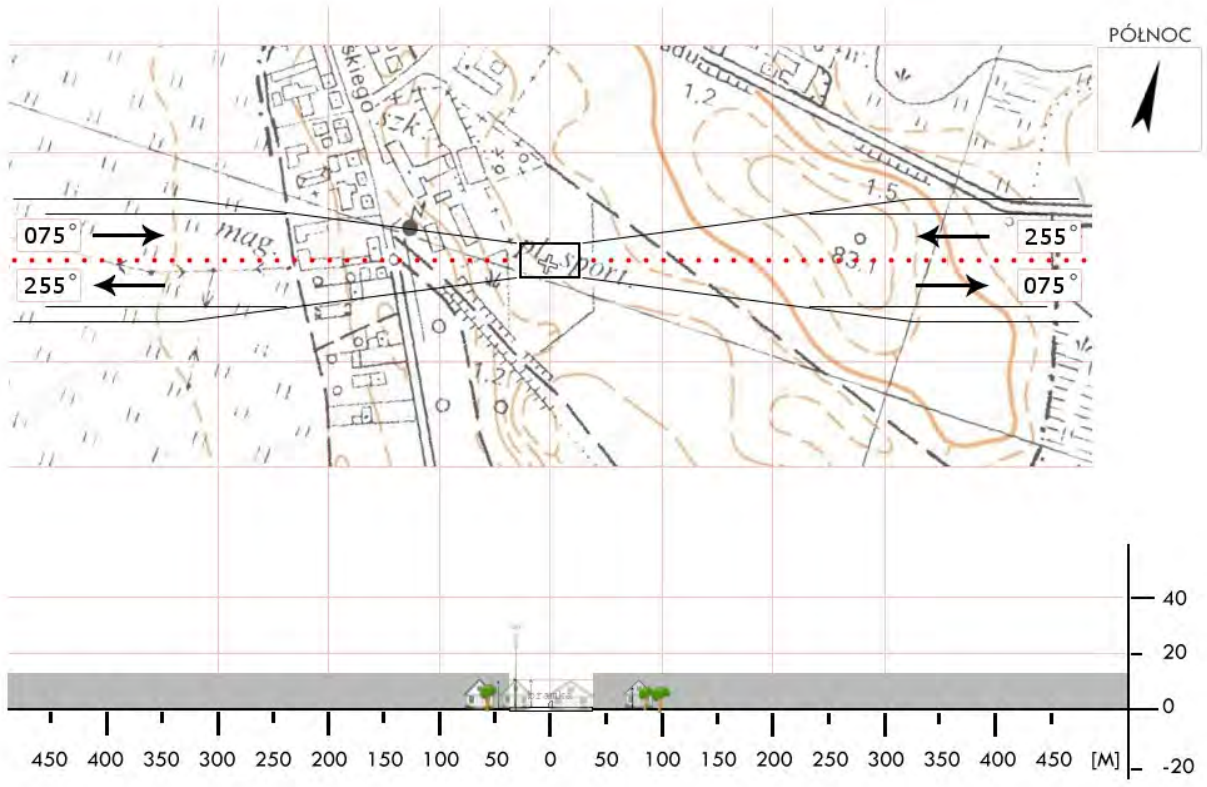


PKS 03	Racot / boisko *		Współrzędne geograficzne	52° 03,19' N	
	gm. Kościan			016° 42,69' E	
	pow. kościański		Wzniesienie nad poziom morza	250 ft	
	woj. wielkopolskie				
Stopień trudności		I			
Główny kierunek podejścia		115° / 295°	Światła podejścia		
Główny kierunek startu		295° / 115°	brak		
		FATO	TLOF		
Wymiary		25 x 50 m	15 x 15 m		
Rodzaj nawierzchni		trawa	trawa		
Oznakowanie		brak	brak		
Oświetlenie		brak	brak		
Oświetlenie przeszkód		brak			
Wskaźnik kierunku wiatru		brak			
Minimalne warunki atmosferyczne do startu i lądowania			Dzień	Noc	
		Widzialność	1500 m	Widzialność	3000 m
		Pułap chmur	500 ft	Podstawa chmur	1200 ft
Stale przeszkody: Zabudowania h=10m na kier. 115° w odl. 65m; Budynki mieszkalne h=10m na kier. 295° w odl. 180m; Słupy h=10m po str. N w odl. 25m; Słup i linie energetyczne h=10m na kier. 250° w odl. 65m					
Ograniczenia lokalne: brak		Procedury specjalne: Lądowanie w nocy przy asyście straży pożarnej			
Administrator terenu		UG Kościan, tel. 65 5121001			
Łączność radiotelefoniczna		169,000 MHz (kanał 39); 149,900 (kanał U02)			
Pomoc medyczna, nr tel.		PR Kościan, tel. 65 5117112			
Straż Pożarna, nr tel.		KP PSP Kościan, tel. 65 5125395			
Policja, nr tel.		KPP Kościan, tel. 65 5116200			
Służba ruchu lotniczego		Poznań INFO 126,300MHz, tel. 61 8967385			
Osłona meteorologiczna		IMGW Wrocław, tel. 71 3200150, 71 3200151			
Zabezpieczenie terenu: Straż Pożarna, załoga HEMS					



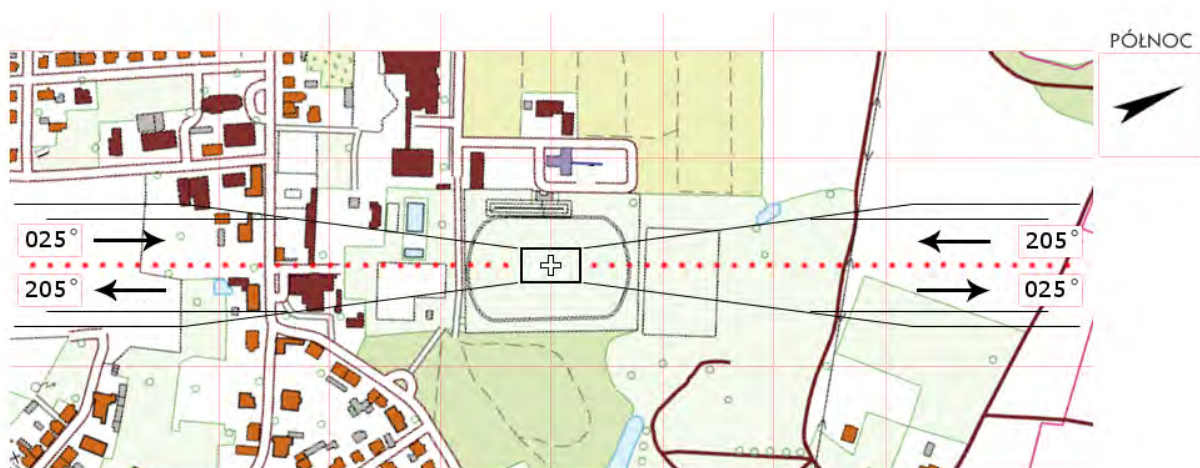
* boisko zapasowe (południowe)					



PKS 04	Krzywiń / boisko		Współrzędne geograficzne		51° 57,49' N 016° 49,53' E
	gm. Krzywiń		Wzniesienie nad poziom morza		255 ft
	pow. kościański				
	woj. wielkopolskie				
Stopień trudności		Wariant IIa			
Główny kierunek podejścia		075° / 255°		Światła podejścia	
Główny kierunek startu		255° / 075°		brak	
		FATO		TLOF	
Wymiary		25 x 70 m		15 x 15 m	
Rodzaj nawierzchni		trawa		trawa	
Oznakowanie		brak		brak	
Oświetlenie		brak		brak	
Oświetlenie przeszkód		brak			
Wskaźnik kierunku wiatru		brak			
Minimalne warunki atmosferyczne do startu i lądowania		Dzień		Noc	
		Widzialność		Widzialność	
		Pułap chmur		Podstawa chmur	
		1500 m		3000 m	
		500 ft		1200 ft	
Stale przeszkody:					
Na kier. 075°: reklama h=4m przy linii FATO, lampa h=6m w odl. 30m od FATO, drzewa h=10m w odl. 50m od FATO;					
Na kier. 255°: drzewa i bloki h=10m w odl. 15m od FATO;					
Na kier. 120°: zabudowa domków h=8m przy linii FATO;					
Na kier. 325° maszt radiowy h=30m w odl. 150m od FATO; na kier. 300° boisko Orlik, lampy h=10m					
Ograniczenia lokalne: brak			Procedury specjalne: Lądowanie w nocy przy asyście straży pożarnej Cat. A		
Administrator terenu		UMiG Krzywiń, tel. 65 5170525			
Łączność radiotelefoniczna		169,000 MHz (kanał 39); 149,900 (kanał U02)			
Pomoc medyczna, nr tel.		PR Kościan, tel. 65 5117112			
Straż Pożarna, nr tel.		KP PSP Kościan, tel. 65 5125395			
Policja, nr tel.		KPP Kościan, tel. 65 5116200			
Służba ruchu lotniczego		Poznań INFO 126,300MHz, tel. 61 8967385			
Osłona meteorologiczna		IMGW Wrocław, tel. 71 3200150			
Zabezpieczenie terenu: Straż Pożarna, załoga HEMS					




PKS 05	Śmigiel / stadion		Współrzędne geograficzne		52° 01,04' N 016° 31,48' E
	gm. Śmigiel		Wzniesienie nad poziom morza		334 ft
	pow. kościański				
	woj. wielkopolskie				
Stopień trudności		Wariant IIb			
Główny kierunek podejścia		025° / 205°		Światła podejścia	
Główny kierunek startu		205° / 025°		brak	
		FATO		TLOF	
Wymiary		25 x 95 m		15 x 15 m	
Rodzaj nawierzchni		trawa		trawa	
Oznakowanie		brak		brak	
Oświetlenie		brak		brak	
Oświetlenie przeszkód		brak			
Wskaźnik kierunku wiatru		brak			
Minimalne warunki atmosferyczne do startu i lądowania		Dzień		Noc	
		Widzialność		Widzialność	
		Pułap chmur		Podstawa chmur	
		1500 m		3000 m	
		500 ft		1200 ft	
Stale przeszkody:					
Jupitery h=15m wzdłuż boków boiska (6 szt)					
ORLIK z latarniami h=15m na kier. 180-230° w odl.80-150m					
S/SW: Drzewa h=15-18m w odległości 68m					
N/NE: Drzewa h=6-8m w odl. 80m					
Ograniczenia lokalne:			Procedury specjalne:		
brak			Cat. A		
Administrator terenu		Urząd Gminy, tel. 65 518 9334, 604 568 647			
Łączność radiotelefoniczna		169,000 MHz (kanał 39); 149,900 (kanał U02)			
Pomoc medyczna, nr tel.		DM15-03 Konin, tel. 61 222 55 55, 63 240 63 33			
Straż Pożarna, nr tel.		PSP WSKR, tel. 61 821 5222			
Policja, nr tel.		KWP Oficer dyż., tel. 61 841 3111			
Służba ruchu lotniczego		ATC lub FIS dla danej przestrzeni lub obszaru			
Osłona meteorologiczna		CBPL (IMGW) Warszawa, tel. 22 569 4592, -4584, 503 122 805			
Zabezpieczenie terenu:					
Straż Pożarna, załoga HEMS					



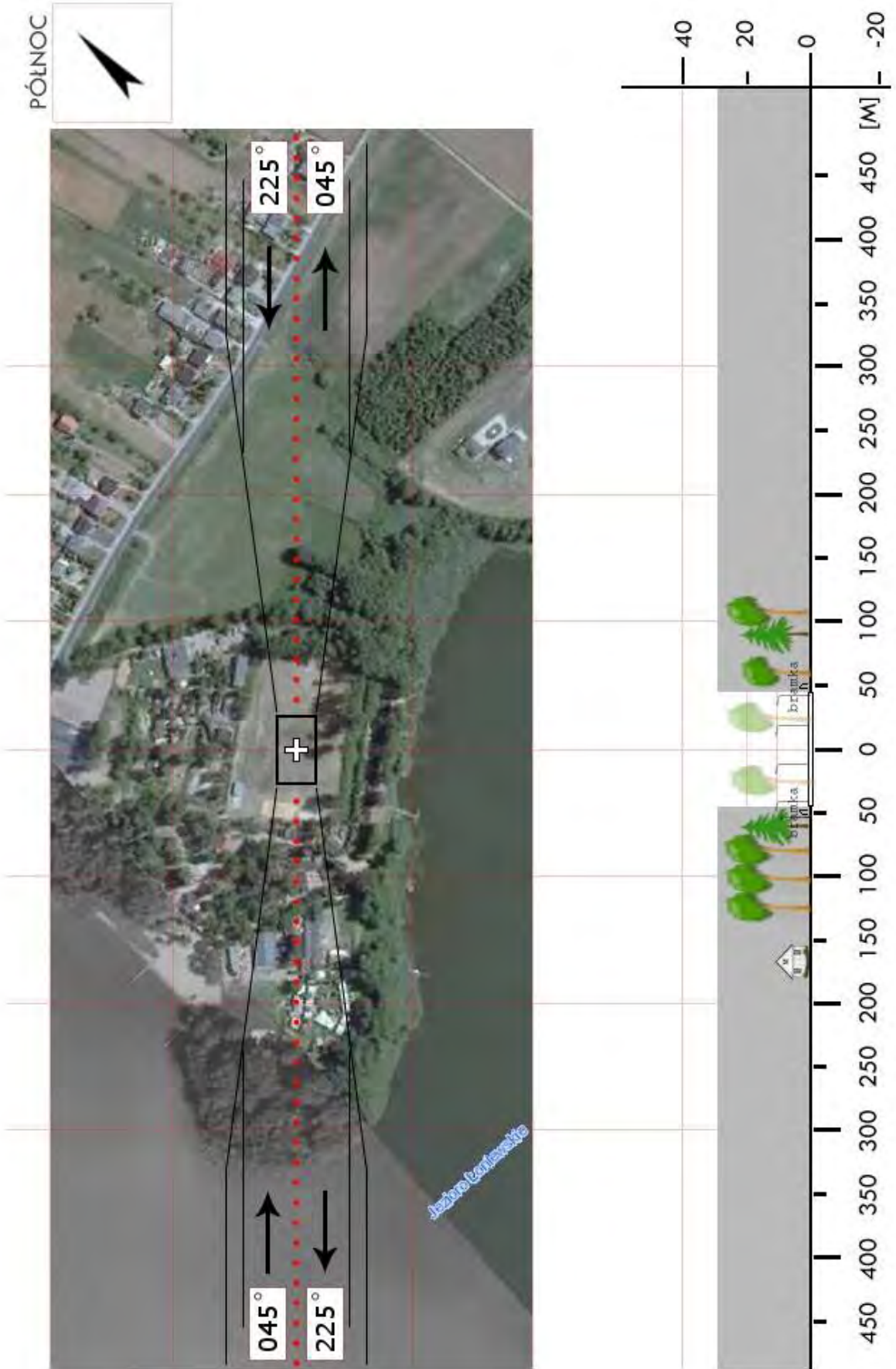
PLE 01	Garzyn / boisko		Współrzędne geograficzne		51° 51,88' N 016° 46,81' E
	gm. Krzemieniewo		Wzniesienie nad poziom morza		351 ft
	pow. leszczyński				
	woj. wielkopolskie				
Stopień trudności		Wariant IIa			
Główny kierunek podejścia		020° / 200°		Światła podejścia	
Główny kierunek startu		200° / 020°		brak	
		FATO		TLOF	
Wymiary		25 x 75 m		10 x 10 m	
Rodzaj nawierzchni		trawa		trawa	
Oznakowanie		brak		brak	
Oświetlenie		brak		brak	
Oświetlenie przeszkód		brak			
Wskaźnik kierunku wiatru		brak			
Minimalne warunki atmosferyczne do startu i lądowania		Dzień		Noc	
		Widzialność		Widzialność	
		Pułap chmur		Podstawa chmur	
		1500 m		3000 m	
		500 ft		1200 ft	
Stale przeszkody: Maszt h=30-35m na kier. 075° w odległości 250m					
Ograniczenia lokalne: Aeroklub Strzyżewice, Strzyżewice Radio 122,300MHz			Procedury specjalne: Cat. A		
Administrator terenu		UG Krzemieniewo, tel. 65 536 9200, 502 630 182			
Łączność radiotelefoniczna		169,000 MHz (kanał 39); 149,900 (kanał U02)			
Pomoc medyczna, nr tel.		PR Leszno, tel. 65 520 4444			
Straż Pożarna, nr tel.		KP PSP, tel. 65 529 9333			
Policja, nr tel.		KPP Leszno, tel. 65 52 31686			
Służba ruchu lotniczego		Poznań INFO 126,300MHz			
Osłona meteorologiczna		IMGW Wrocław, tel. 71 320 0150			
Zabezpieczenie terenu: Straż Pożarna					



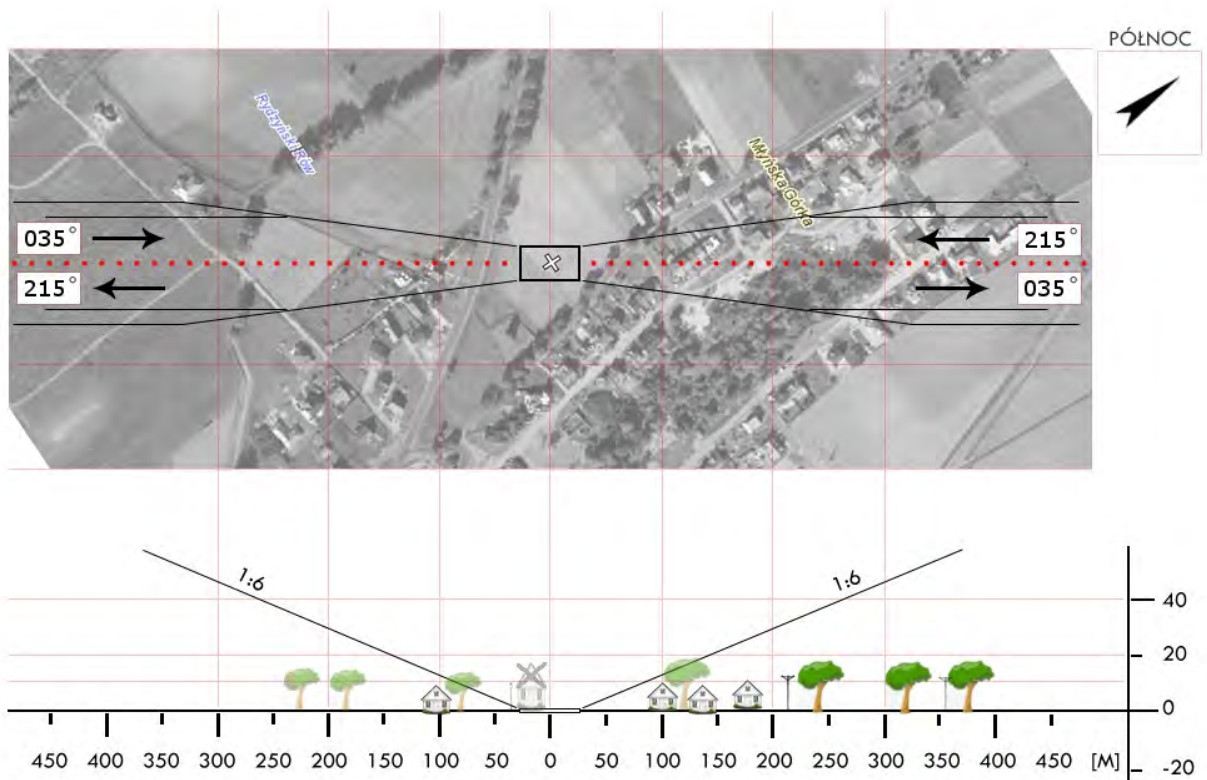
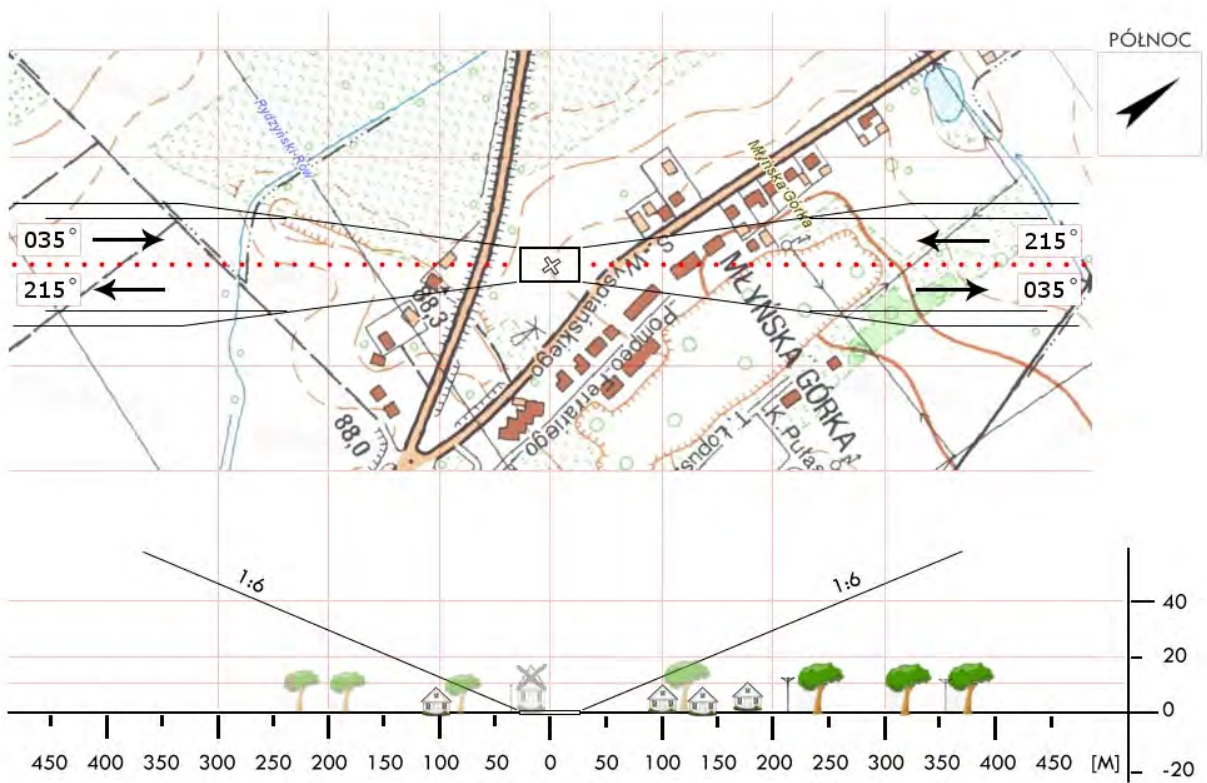
PLE 02	Klonówiec / boisko		Współrzędne geograficzne		51° 54,25' N 016° 34,90' E
	gm. Lipno		Wzniesienie nad poziom morza		344 ft
	pow. leszczyński woj. wielkopolskie				
Stopień trudności		I			
Główny kierunek podejścia		105° / 285°		Światła podejścia	
Główny kierunek startu		285° / 105°		brak	
		FATO		TLOF	
Wymiary		25 x 50 m		10 x 10 m	
Rodzaj nawierzchni		trawa		trawa	
Oznakowanie		brak		brak	
Oświetlenie		brak		brak	
Oświetlenie przeszkód		brak			
Wskaźnik kierunku wiatru		brak			
Minimalne warunki atmosferyczne do startu i lądowania		Dzień		Noc	
		Widzialność		Widzialność	
		Pułap chmur		Podstawa chmur	
		1500 m		3000 m	
		500 ft		1200 ft	
Stałe przeszkody: brak					
Ograniczenia lokalne: brak			Procedury specjalne: Lądowanie w nocy przy asyście straży pożarnej		
Administrator terenu		UG Lipno, tel. 65 5340127			
Łączność radiotelefoniczna		169,000 MHz (kanał 39); 149,900 (kanał U02)			
Pomoc medyczna, nr tel.		PR Leszno, tel. 65 5204444			
Straż Pożarna, nr tel.		KP PSP, tel. 65 5299333			
Policja, nr tel.		KPP Leszno, tel. 65 5231686			
Służba ruchu lotniczego		Poznań INFO 126,300MHz			
Osłona meteorologiczna		IMGW Wrocław, tel. 71 3200150			
Zabezpieczenie terenu: Straż Pożarna					



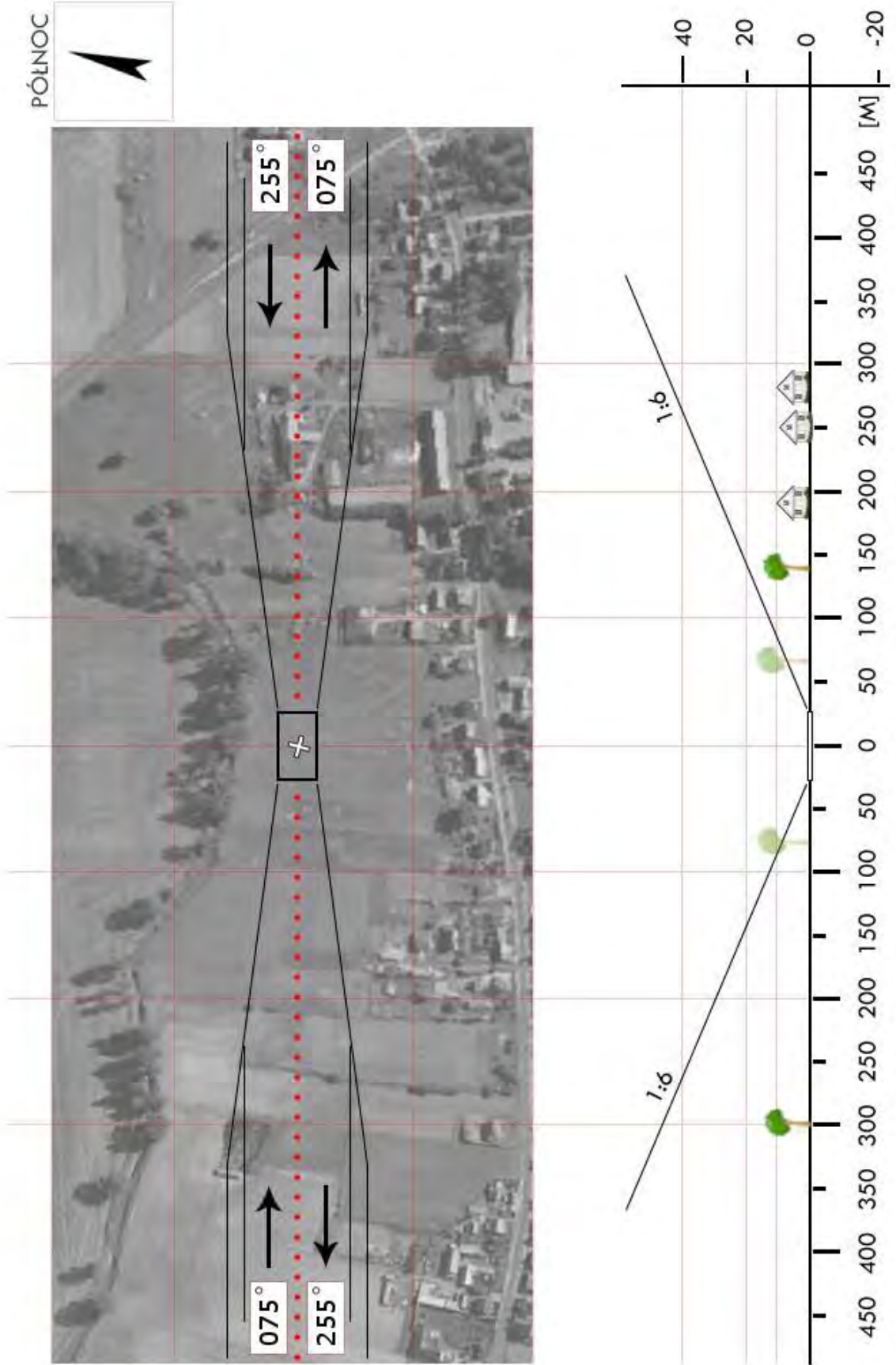
PLE 03	Osieczna / boisko		Współrzędne geograficzne	51° 54,16' N 016° 41,39' E	
	gm. Osieczna				
	pow. leszczyński woj. wielkopolskie		Wzniesienie nad poziom morza	238 ft	
Stopień trudności		Wariant IIb			
Główny kierunek podejścia		045° / 225°	Światła podejścia		
Główny kierunek startu		225° / 045°	brak		
		FATO	TLOF		
Wymiary		25 x 95 m	10 x 10 m		
Rodzaj nawierzchni		trawa	trawa		
Oznakowanie		brak	brak		
Oświetlenie		brak	brak		
Oświetlenie przeszkód		brak			
Wskaźnik kierunku wiatru		brak			
Minimalne warunki atmosferyczne do startu i lądowania			Dzień	Noc	
		Widzialność	1500 m	Widzialność	3000 m
		Pułap chmur	500 ft	Podstawa chmur	1200 ft
Stale przeszkody: Bramki w rozstawie 100m, za bramkami siatka ochronna h=5m; Kier. 045: park z drzewami do 21m wysokości. Kier. 225: maszty flagowe h=9m i drzewa do 28m wysokości. Po bokach boiska po 4 lampy projektorowe na masztach h=10m.					
Ograniczenia lokalne: brak		Procedury specjalne: Cat. A			
Administrator terenu		Wójt, tel. 65 535 0016			
Łączność radiotelefoniczna		169,000 MHz (kanał 39); 149,900 (kanał U02)			
Pomoc medyczna, nr tel.		PR Leszno, tel. 65 520 4444			
Straż Pożarna, nr tel.		KP PSP Leszno, tel. 65 529 9333			
Policja, nr tel.		KPP Leszno, tel. 65 523 1686			
Służba ruchu lotniczego		Poznań INFO 126,300MHz, tel. 22 574 7385			
Osłona meteorologiczna		IMGW Okęcie, tel. 22 846 0682, 22 569 4592			
Zabezpieczenie terenu: Straż Pożarna, załoga HEMS					



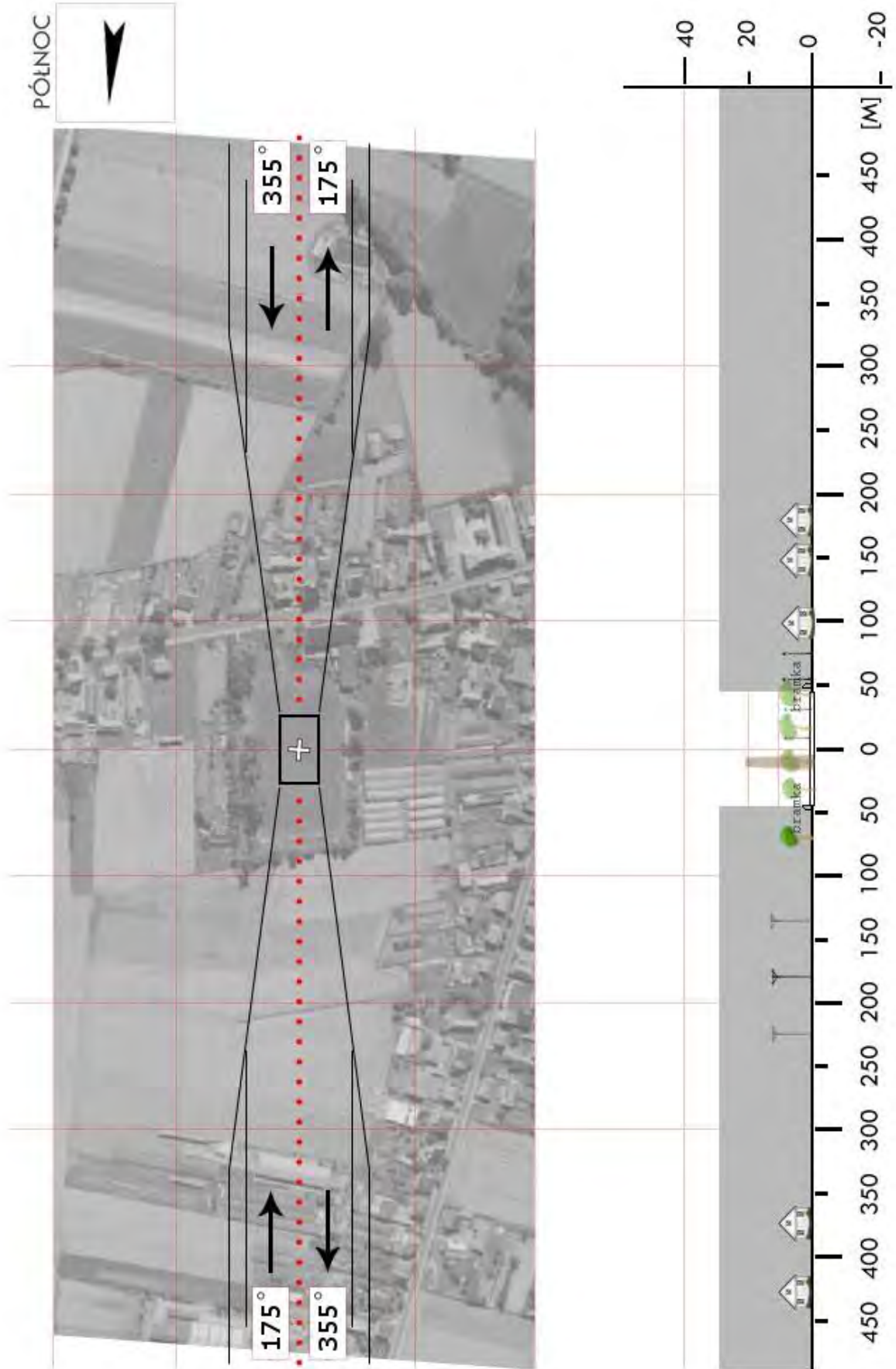
PLE 04	Rydzyzna / łąka		Współrzędne geograficzne		51° 47,72' N 016° 39,57' E
	gm. Rydzyzna		Wzniesienie nad poziom morza		290 ft
	pow. leszczyński				
	woj. wielkopolskie				
Stopień trudności		I			
Główny kierunek podejścia		035° / 215°		Światła podejścia	
Główny kierunek startu		215° / 035°		brak	
		FATO		TLOF	
Wymiary		30 x 50 m		15 x 15 m	
Rodzaj nawierzchni		trawa		trawa	
Oznakowanie		brak		brak	
Oświetlenie		brak		brak	
Oświetlenie przeszkód		brak			
Wskaźnik kierunku wiatru		brak			
Minimalne warunki atmosferyczne do startu i lądowania		Dzień		Noc	
		Widzialność		Widzialność	
		Pułap chmur		Podstawa chmur	
		1500 m		3000 m	
		500 ft		1200 ft	
Stale przeszkody: Drewniany wiatrak h=15m na kier. 180° w odległości 60m.					
Ograniczenia lokalne: Okolice strefy ATZ EPLS			Procedury specjalne: Lądowanie w nocy przy asyście straży pożarnej		
Administrator terenu		UG Rydzyzna, tel. 65 5388476			
Łączność radiotelefoniczna		169,000 MHz (kanał 39); 149,900 (kanał U02)			
Pomoc medyczna, nr tel.		tel. 65 525 81 35			
Straż Pożarna, nr tel.		tel. 65 529 93 33			
Policja, nr tel.		tel. 65 523 19 00			
Służba ruchu lotniczego		Poznań INFO 126,300MHz, Strzyżewice 122,300MHz			
Osłona meteorologiczna		IMGW Wrocław, tel. 71 3200150			
Zabezpieczenie terenu: Załoga HEMS, Straż Pożarna					



PLE 4a	Kłoda / boisko		Współrzędne geograficzne		51° 46,77' N 016° 39,80' E
	gm. Rydzyna		Wzniesienie nad poziom morza		269 ft
	pow. leszczyński				
	woj. wielkopolskie				
Stopień trudności		I			
Główny kierunek podejścia		075° / 255°		Światła podejścia	
Główny kierunek startu		255° / 075°		brak	
		FATO		TLOF	
Wymiary		25 x 50 m		10 x 10 m	
Rodzaj nawierzchni		trawa		trawa	
Oznakowanie		brak		brak	
Oświetlenie		brak		brak	
Oświetlenie przeszkód		brak			
Wskaźnik kierunku wiatru		brak			
Minimalne warunki atmosferyczne do startu i lądowania		Dzień		Noc	
		Widzialność		Widzialność	
		Pułap chmur		Podstawa chmur	
		1500 m		3000 m	
		500 ft		1200 ft	
Stale przeszkody: Maszt GSM na kier. N w odległości 300m					
Ograniczenia lokalne: brak			Procedury specjalne: brak		
Administrator terenu		UMiG Rydzyna, tel. 65 538 8434			
Łączność radiotelefoniczna		169,000 MHz (kanał 39); 149,900 (kanał U02)			
Pomoc medyczna, nr tel.		PR Leszno tel. 65 520 4444			
Straż Pożarna, nr tel.		KPPSP, tel. 65 529 9333			
Policja, nr tel.		KPP Leszno, tel. 65 523 1686			
Służba ruchu lotniczego		Poznań INFO 126,300MHz			
Osłona meteorologiczna		IMGW Wrocław, tel. 71 320 0150			
Zabezpieczenie terenu: Straż Pożarna					

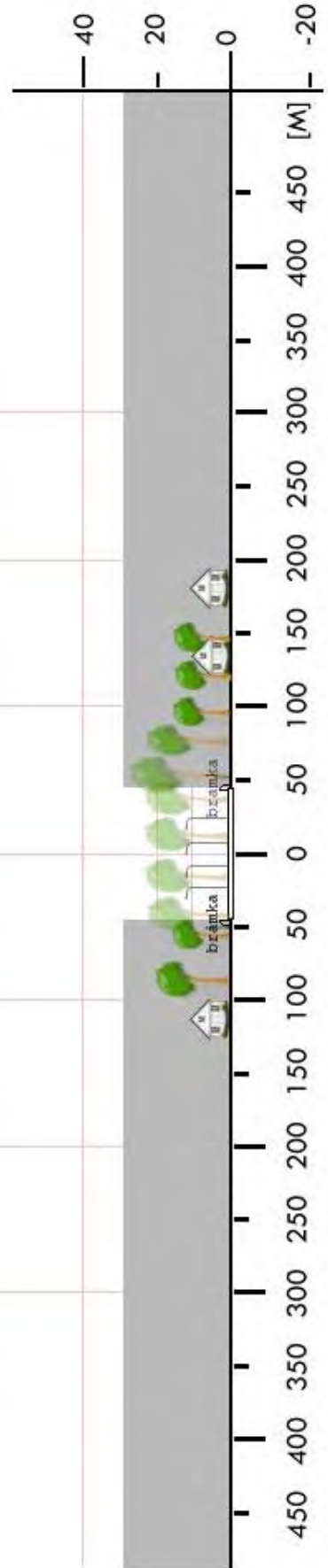


PLE 06	Wijewo / boisko		Współrzędne geograficzne		51° 55,20' N 016° 11,54' E
	gm. Wijewo		Wzniesienie nad poziom morza		210 ft
	pow. leszczyński				
	woj. wielkopolskie				
Stopień trudności		Wariant IIb			
Główny kierunek podejścia		175° / 355°		Światła podejścia	
Główny kierunek startu		355° / 175°		brak	
		FATO		TLOF	
Wymiary		25 x 95 m		15 x 15 m	
Rodzaj nawierzchni		trawa		trawa	
Oznakowanie		brak		brak	
Oświetlenie		brak		brak	
Oświetlenie przeszkód		brak			
Wskaźnik kierunku wiatru		brak			
Minimalne warunki atmosferyczne do startu i lądowania		Dzień		Noc	
		Widzialność	1500 m	Widzialność	3000 m
		Pułap chmur	500 ft	Podstawa chmur	1200 ft
Stale przeszkody: Na kierunku 175° lampy oświetl. boiska Orlik o wys. 8 m w odl. 5m od FATO; Na kierunku 355° drzewa wys. 10 m. w odl. 8 m. od FATO; Po wsch. stronie FATO przy linii boiska drzewa i słup oświetl. o wys. do 10 m w odl. 20 m od FATO; Po zach. stronie FATO drzewa i słup oświetl o wys. 10 m w odl. 25 m od FATO; Na kierunku 270° komin o wys. 20 m. w odl. 80 m. od FATO.					
Ograniczenia lokalne: brak			Procedury specjalne: Lądowanie w nocy przy asyście straży pożarnej Cat. A		
Administrator terenu		UG Wijewo, tel. 65 5494755			
Łączność radiotelefoniczna		169,000 MHz (kanał 39); 149,900 (kanał U02)			
Pomoc medyczna, nr tel.		PR Leszno, tel. 65 5204444			
Straż Pożarna, nr tel.		PSP Leszno, tel. 65 5299631			
Policja, nr tel.		KPP Leszno, tel. 65 5231000			
Służba ruchu lotniczego		Poznań INFO 126,300MHz, tel. 61 8967385			
Osłona meteorologiczna		IMGW Wrocław, tel. 71 3200150, 71 3200151			
Zabezpieczenie terenu: Załoga HEMS, Straż Pożarna					

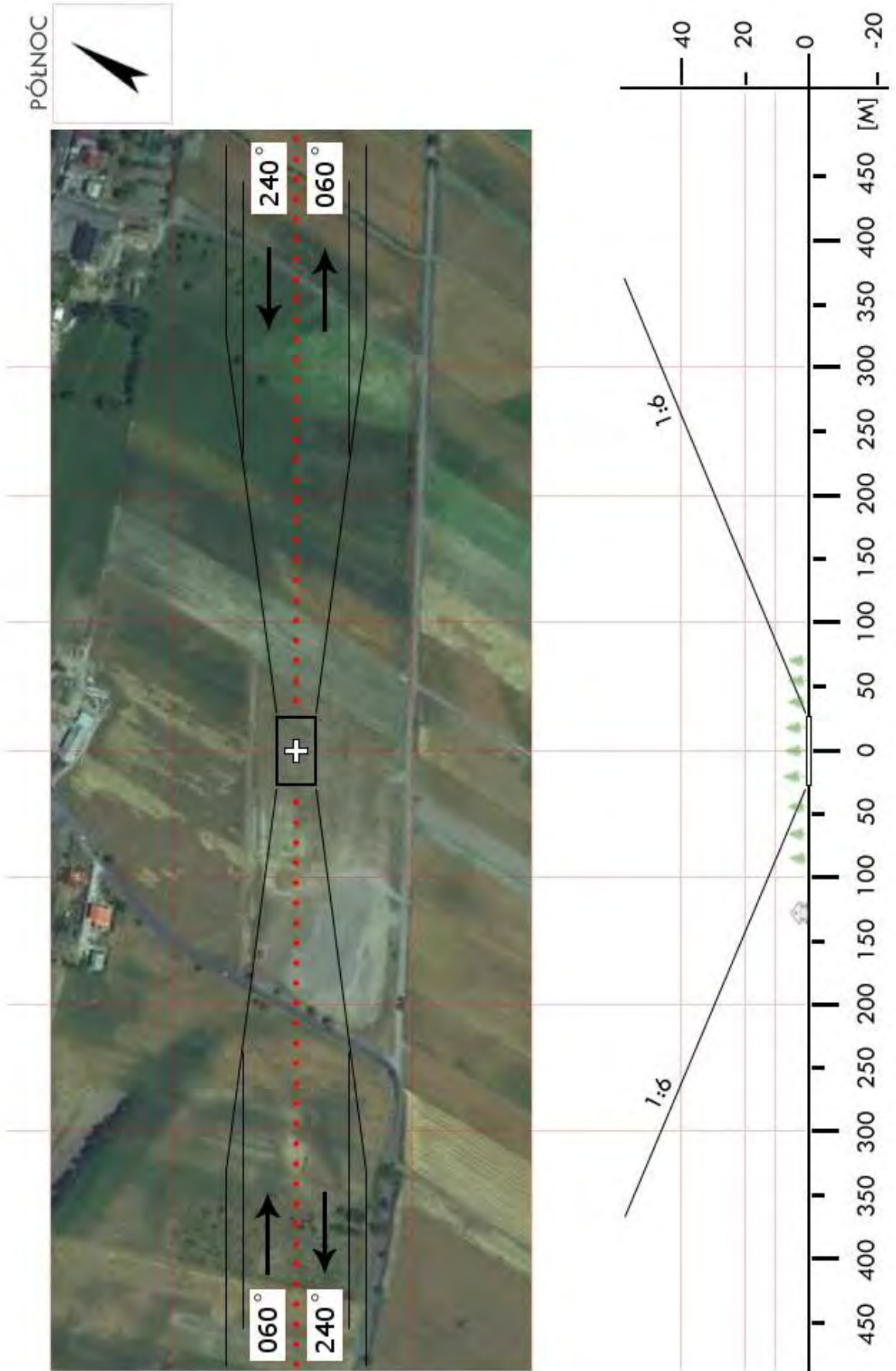


PLE 7a	Włoszakowice / boisko		Współrzędne geograficzne	51° 55,80' N 016° 21,91' E	
	gm. Włoszakowice				
	pow. leszczyński		Wzniesienie nad poziom morza	279 ft	
woj. wielkopolskie					
Stopień trudności		Wariant IIb			
Główny kierunek podejścia		055° / 235°	Światła podejścia		
Główny kierunek startu		235° / 055°	brak		
		FATO	TLOF		
Wymiary		25 x 95 m	10 x 10 m		
Rodzaj nawierzchni		trawa	trawa		
Oznakowanie		brak	brak		
Oświetlenie		brak	brak		
Oświetlenie przeszkód		brak			
Wskaźnik kierunku wiatru		brak			
Minimalne warunki atmosferyczne do startu i lądowania			Dzień	Noc	
		Widzialność	1500 m	Widzialność	3000 m
		Pułap chmur	500 ft	Podstawa chmur	1200 ft
Stale przeszkody: Bramki w rozstawie 95m; kier. 055: ogrodzenie, park z drzewami liściastymi do 28m wysokości. kier. 235: ogrodzenie h=7m, drzewa liściaste; bliżej do 15m dalej do 20m wysokości. maszt GSM nie ustalonej wysokości na kier. 220 w odl. 700m					
Ograniczenia lokalne: brak		Procedury specjalne: Cat. A			
Administrator terenu		Wójt, tel. 65 525 2999, 601 582 997			
Łączność radiotelefoniczna		169,000 MHz (kanał 39); 149,900 (kanał U02)			
Pomoc medyczna, nr tel.		PR Leszno, tel. 65 520 4444			
Straż Pożarna, nr tel.		KP PSP Leszno, tel. 65 529 9333			
Policja, nr tel.		KPP Leszno, tel. 65 523 1686			
Służba ruchu lotniczego		Poznań INFO 126,300MHz, tel. 22 574 7385			
Osłona meteorologiczna		IMGW Okęcie, tel. 22 846 0682, 22 569 4592			
Zabezpieczenie terenu: Straż Pożarna, załoga HEMS					


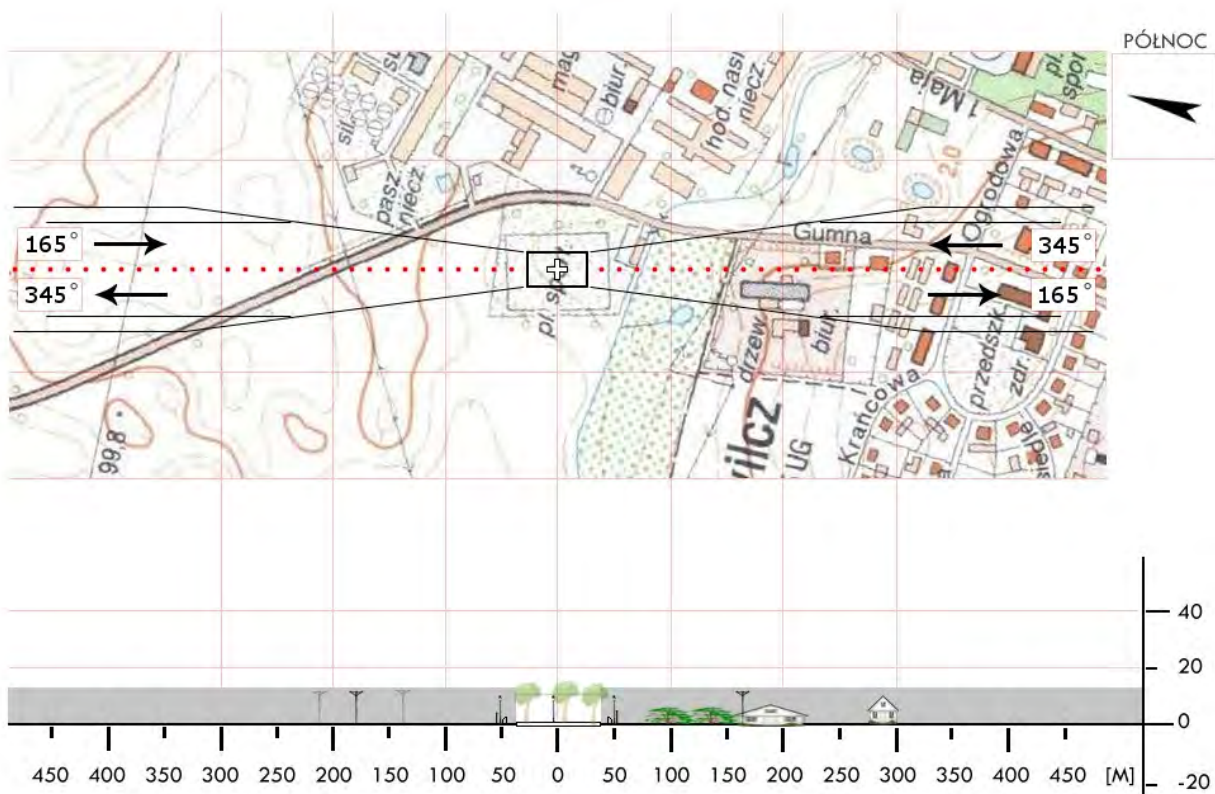
PÓLNOC



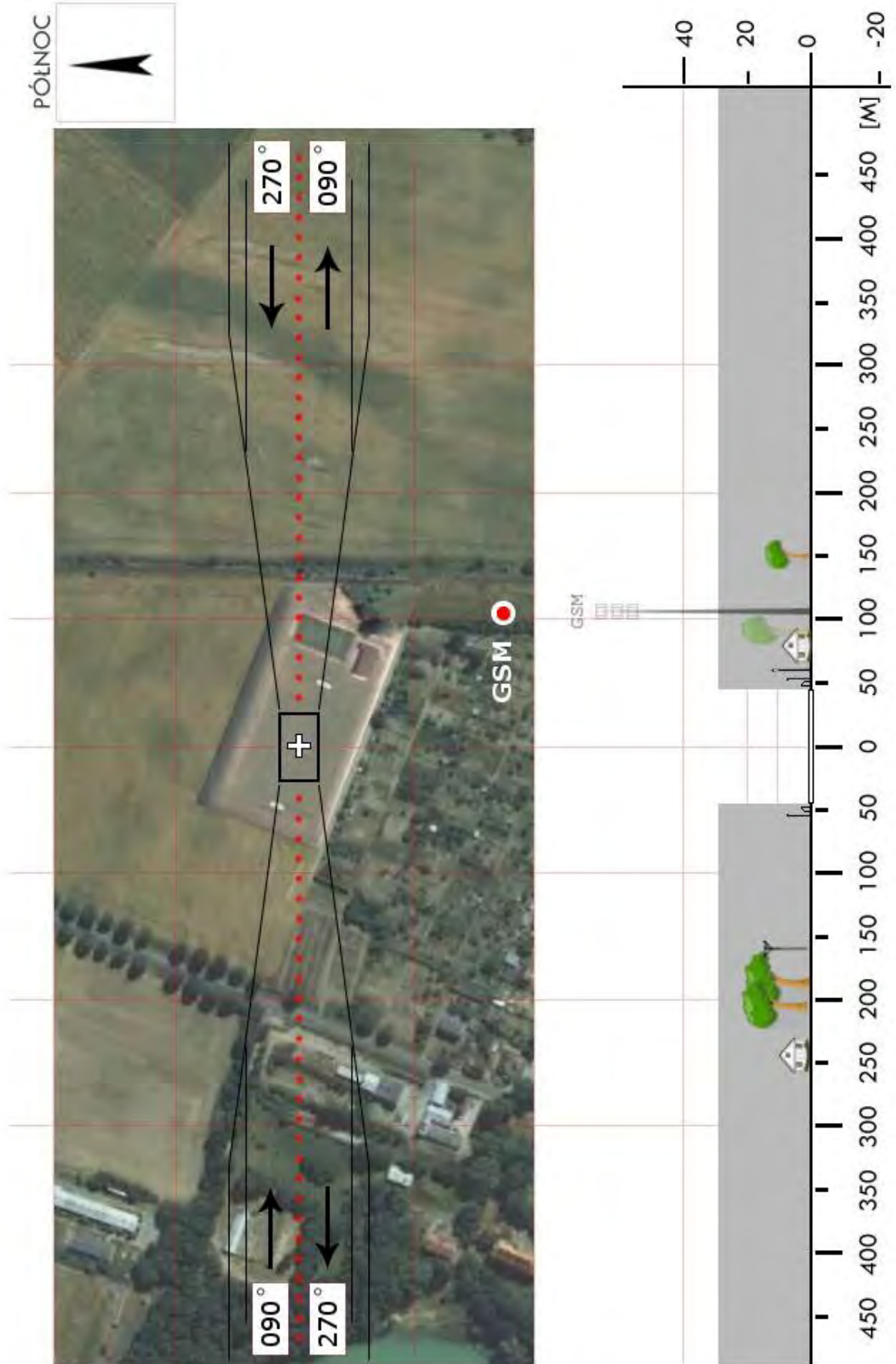
PLE 7b	Bukówiec Górny / wysypisko		Współrzędne geograficzne		51° 56,44' N 016° 23,24' E	
	gm. Włoszakowice		Wzniesienie nad poziom morza		322 ft	
	pow. leszczyński woj. wielkopolskie					
Stopień trudności			I			
Główny kierunek podejścia			060° / 240°		Światła podejścia	
Główny kierunek startu			240° / 060°		brak	
			FATO		TLOF	
Wymiary			25 x 50 m		10 x 10 m	
Rodzaj nawierzchni			trawa		trawa	
Oznakowanie			brak		brak	
Oświetlenie			brak		brak	
Oświetlenie przeszkód			brak			
Wskaźnik kierunku wiatru			brak			
Minimalne warunki atmosferyczne do startu i lądowania			Dzień		Noc	
			Widzialność		3000 m	
			Pułap chmur		1200 ft	
Stałe przeszkody: Niskie sosenki po NW stronie FATO.						
Ograniczenia lokalne: brak			Procedury specjalne: brak			
Administrator terenu			Wójt, tel. 65 525 2999, 601 582 997			
Łączność radiotelefoniczna			169,000 MHz (kanał 39); 149,900 (kanał U02)			
Pomoc medyczna, nr tel.			PR Leszno, tel. 65 520 4444			
Straż Pożarna, nr tel.			KP PSP Leszno, tel. 65 529 9333			
Policja, nr tel.			KPP Leszno, tel. 65 523 1686			
Służba ruchu lotniczego			Poznań INFO 126,300MHz, tel. 22 574 7385			
Osłona meteorologiczna			IMGW Okęcie, tel. 22 846 0682, 22 569 4592			
Zabezpieczenie terenu: Straż Pożarna, załoga HEMS						



PMI 02	Kwilcz / boisko		Współrzędne geograficzne	52° 33,63' N	
	gm. Kwilcz			016° 04,96' E	
	pow. międzychodzki		Wzniesienie nad poziom morza	319 ft	
	woj. wielkopolskie				
Stopień trudności		Wariant IIa			
Główny kierunek podejścia		345° / 165°	Światła podejścia		
Główny kierunek startu		165° / 345°	brak		
		FATO	TLOF		
Wymiary		25 x 90 m	15 x 15 m		
Rodzaj nawierzchni		trawa	trawa		
Oznakowanie		brak	brak		
Oświetlenie		brak	brak		
Oświetlenie przeszkód		brak			
Wskaźnik kierunku wiatru		brak			
Minimalne warunki atmosferyczne do startu i lądowania			Dzień	Noc	
		Widzialność	1500 m	Widzialność	3000 m
		Pułap chmur	500 ft	Podstawa chmur	1200 ft
Stale przeszkody: Bramki w rozstawie 90m, za bramkami siatka ochronna h=6m; Obwałowanie h=2,5m z trzech stron; lampy na słupach betonowych h=10m dokoła boiska (6 szt.); N: linie energ. h=12m w odl. 190m E: drzewa h=12m i linia NN h=9m przy drodze; S: inia energ. h=9m w odl. 55m					
Ograniczenia lokalne: brak		Procedury specjalne: Cat. A			
Administrator terenu		Urząd Gminy Kwilcz, tel. 61 291 5065			
Łączność radiotelefoniczna		169,000 MHz (kanał 39); 149,900 (kanał U02)			
Pomoc medyczna, nr tel.		CPR Poznań, tel. 61 854 9915			
Straż Pożarna, nr tel.		KP PSP Międzychód, tel. 95 748 2074			
Policja, nr tel.		KPP Międzychód, tel. 95 748 8211			
Służba ruchu lotniczego		Poznań INFO 126,300 MHz, tel. 61 896 7385			
Osłona meteorologiczna		IMGW Wrocław, tel. 71 320 0150			
Zabezpieczenie terenu: Straż Pożarna, załoga HEMS					

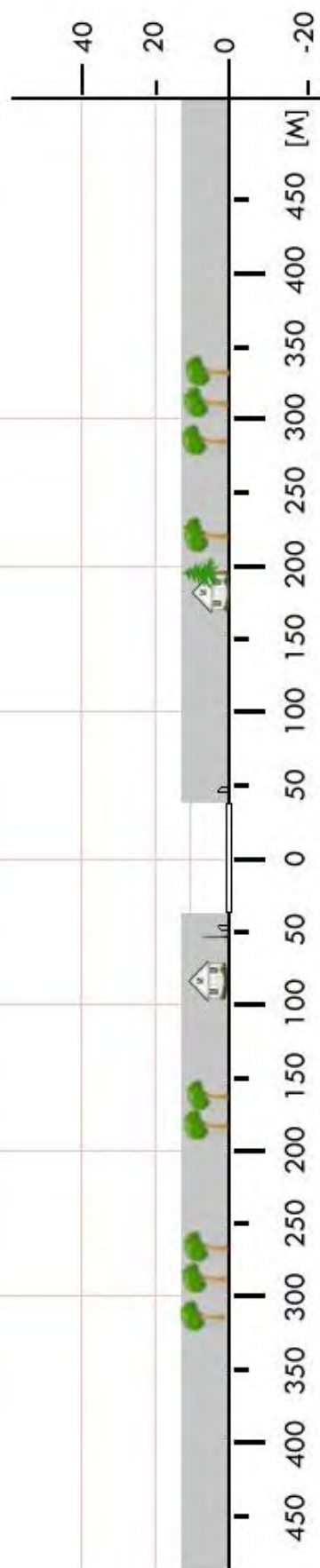


PMI 3a	Gorzyń / boisko		Współrzędne geograficzne	52° 34,14' N 015° 53,91' E
	gm. Międzychód			
	pow. międzychodzki woj. wielkopolskie		Wzniesienie nad poziom morza	203 ft
Stopień trudności	Wariant IIb			
Główny kierunek podejścia	270° / 090°		Światła podejścia	
Główny kierunek startu	090° / 270°		brak	
	FATO		TLOF	
Wymiary	25 x 95 m		10 x 10 m	
Rodzaj nawierzchni	trawa		trawa	
Oznakowanie	brak		brak	
Oświetlenie	brak		brak	
Oświetlenie przeszkód	wieża GSM			
Wskaźnik kierunku wiatru	brak			
Minimalne warunki atmosferyczne do startu i lądowania		Dzień		Noc
	Widzialność	1500 m	Widzialność	3000 m
	Pałap chmur	500 ft	Podstawa chmur	1200 ft
Stale przeszkody: Drzewo h=20m na kierunku 120° w odległości 90m Wieża GSM h=75m na kierunku 155° w odległości 175m (oświetlona) Piłkochwyty h=6m za bramkami.				
Ograniczenia lokalne: brak		Procedury specjalne: Cat. A		
Administrator terenu	UMiG Międzychód, tel. 95 748 8100			
Łączność radiotelefoniczna	169,000 MHz (kanał 39); 149,900 (kanał U02)			
Pomoc medyczna, nr tel.	PR, tel. 95 738 3999			
Straż Pożarna, nr tel.	KP PSP, tel. 95 748 2555, 95 748 2074			
Policja, nr tel.	KPP, tel. 95 748 8211			
Służba ruchu lotniczego	Poznań INFO 126,300MHz, tel. 22 574 7385			
Ośłona meteorologiczna	IMGW Wrocław, tel. 71 320 0152, 71 320 0150			
Zabezpieczenie terenu: Straż Pożarna, załoga HEMS				

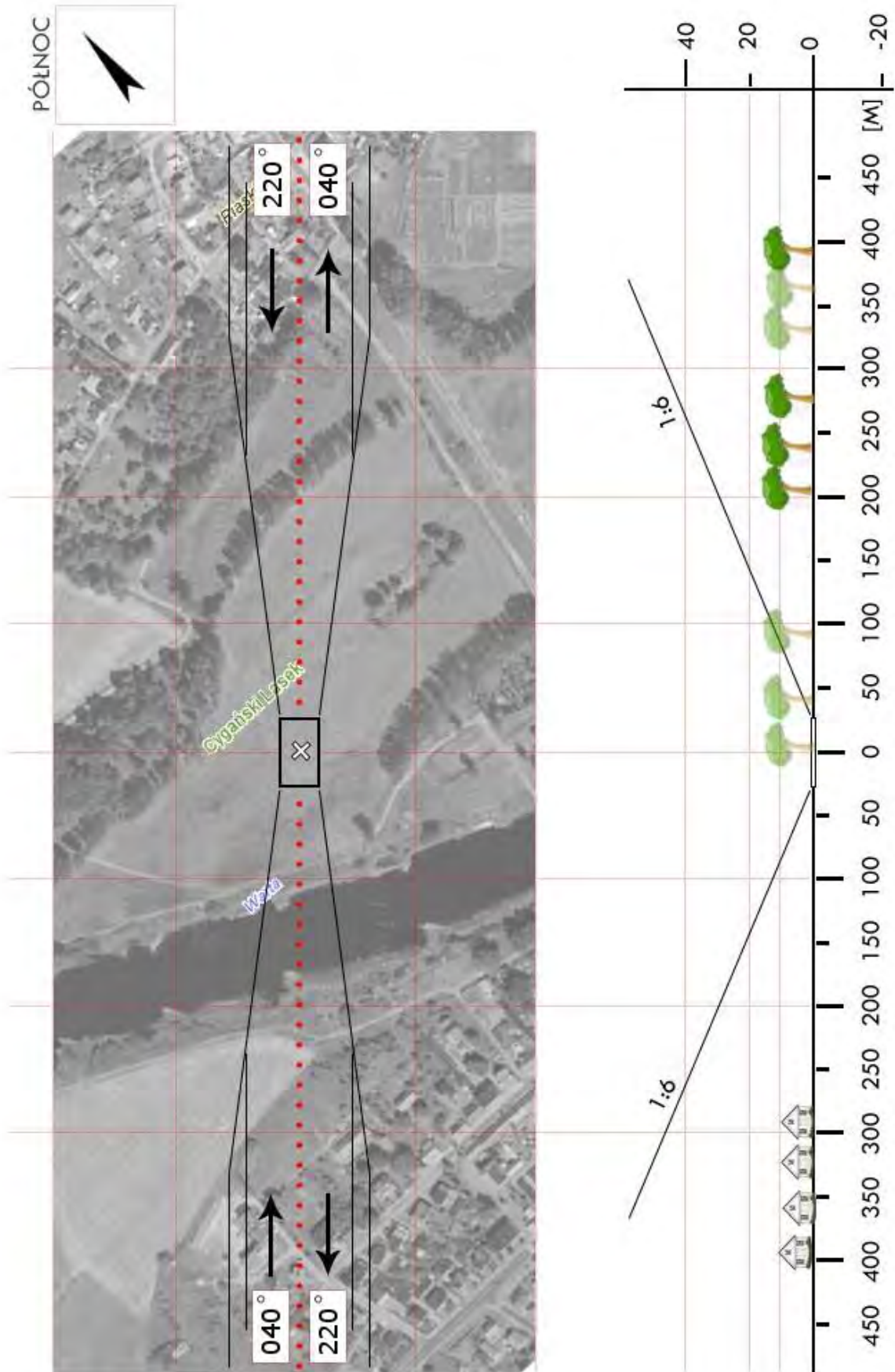


PMI 3b	Łowyn / boisko		Współrzędne geograficzne	52° 29,87' N	
	gm. Międzychód			015° 54,67' E	
	pow. międzychodzki woj. wielkopolskie		Wzniesienie nad poziom morza	296 ft	
Stopień trudności		Wariant IIa			
Główny kierunek podejścia		178° / 358°	Światła podejścia		
Główny kierunek startu		358° / 178°	brak		
		FATO	TLOF		
Wymiary		25 x 70 m	10 x 10 m		
Rodzaj nawierzchni		trawa	trawa		
Oznakowanie		brak	brak		
Oświetlenie		brak	brak		
Oświetlenie przeszkód		brak			
Wskaźnik kierunku wiatru		brak			
Minimalne warunki atmosferyczne do startu i lądowania			Dzień	Noc	
		Widzialność	1500 m	Widzialność	3000 m
		Pałap chmur	500 ft	Podstawa chmur	1200 ft
Stale przeszkody: Piłkochwyty h=6m za bramką po stronie N Dom h=10m na kierunku N w odległości 70m					
Ograniczenia lokalne: brak		Procedury specjalne: Cat. A			
Administrator terenu		UMiG Międzychód, tel. 95 748 8100			
Łączność radiotelefoniczna		169,000 MHz (kanał 39); 149,900 (kanał U02)			
Pomoc medyczna, nr tel.		PR, tel. 95 738 3999			
Straż Pożarna, nr tel.		KP PSP, tel. 95 748 2555, 95 748 2074			
Policja, nr tel.		KPP, tel. 95 748 8211			
Służba ruchu lotniczego		Poznań INFO 126,300 MHz, tel. 22 574 7385			
Osłona meteorologiczna		IMGW Wrocław, tel. 71 320 0152, 503 071 150			
Zabezpieczenie terenu: Straż Pożarna, załoga HEMS					

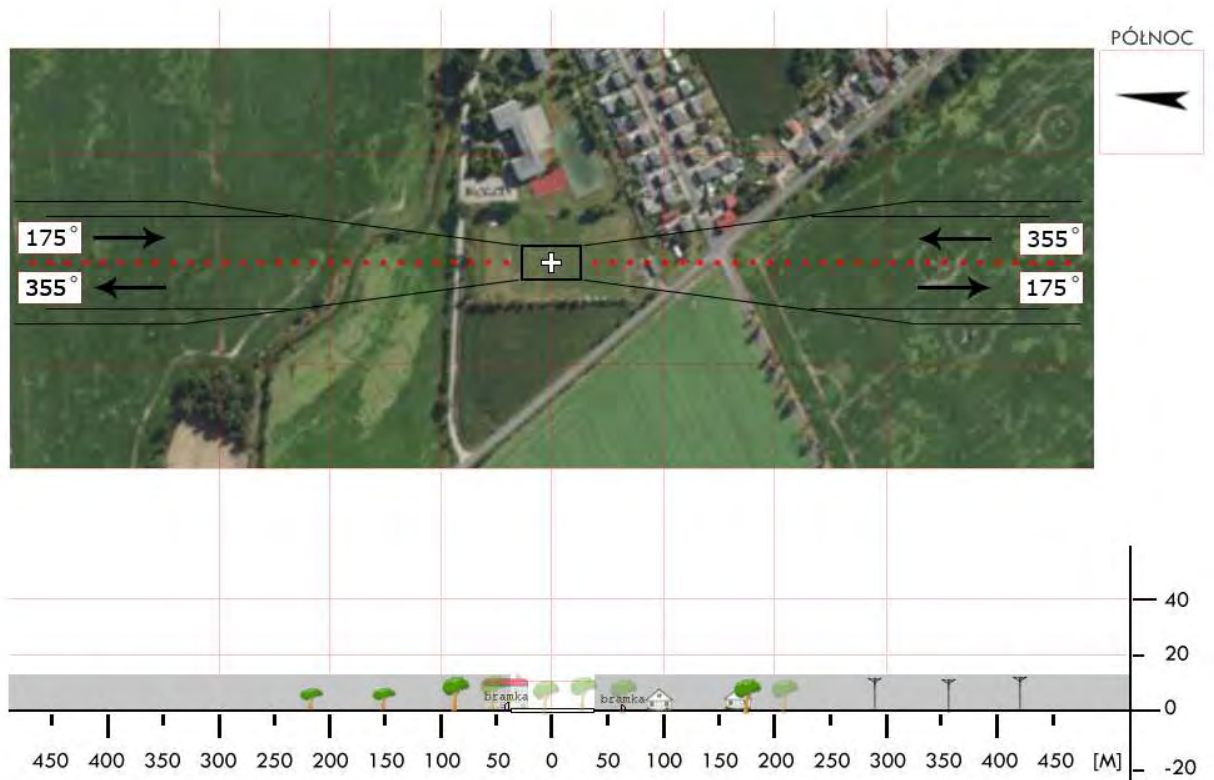
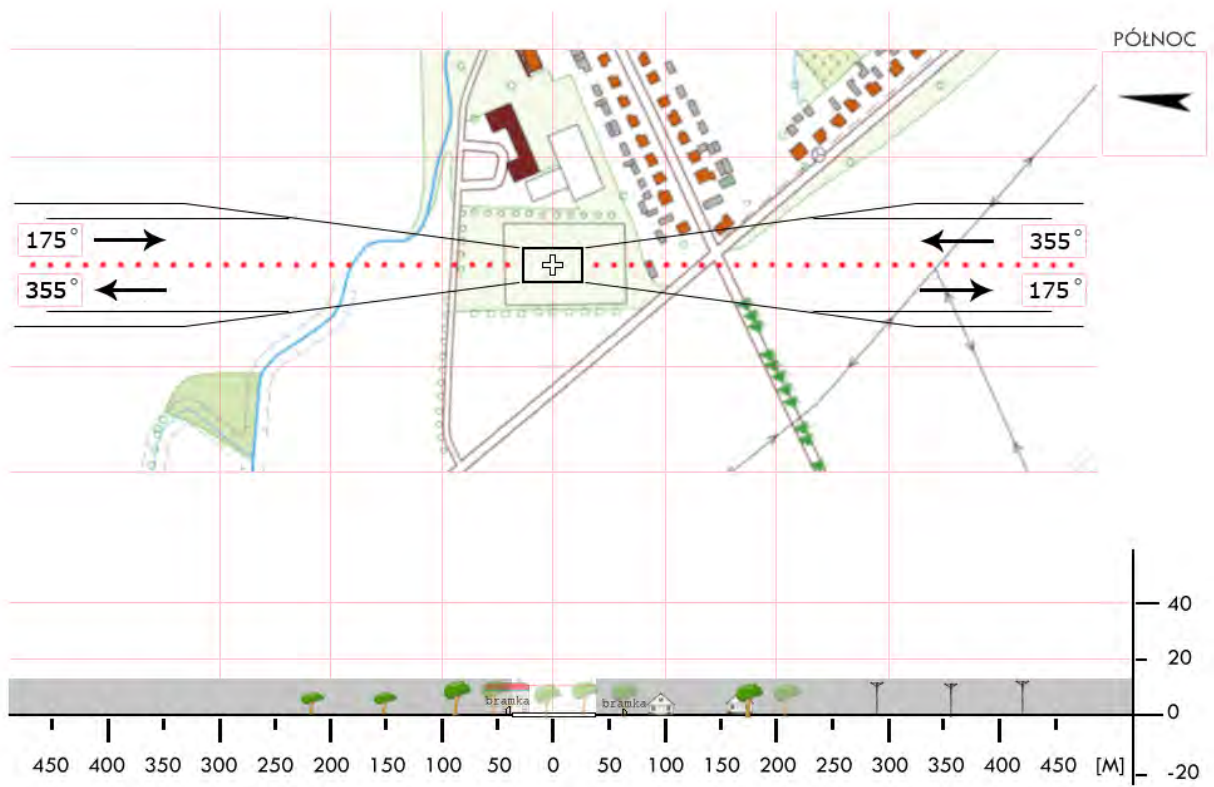
PÓLNOC



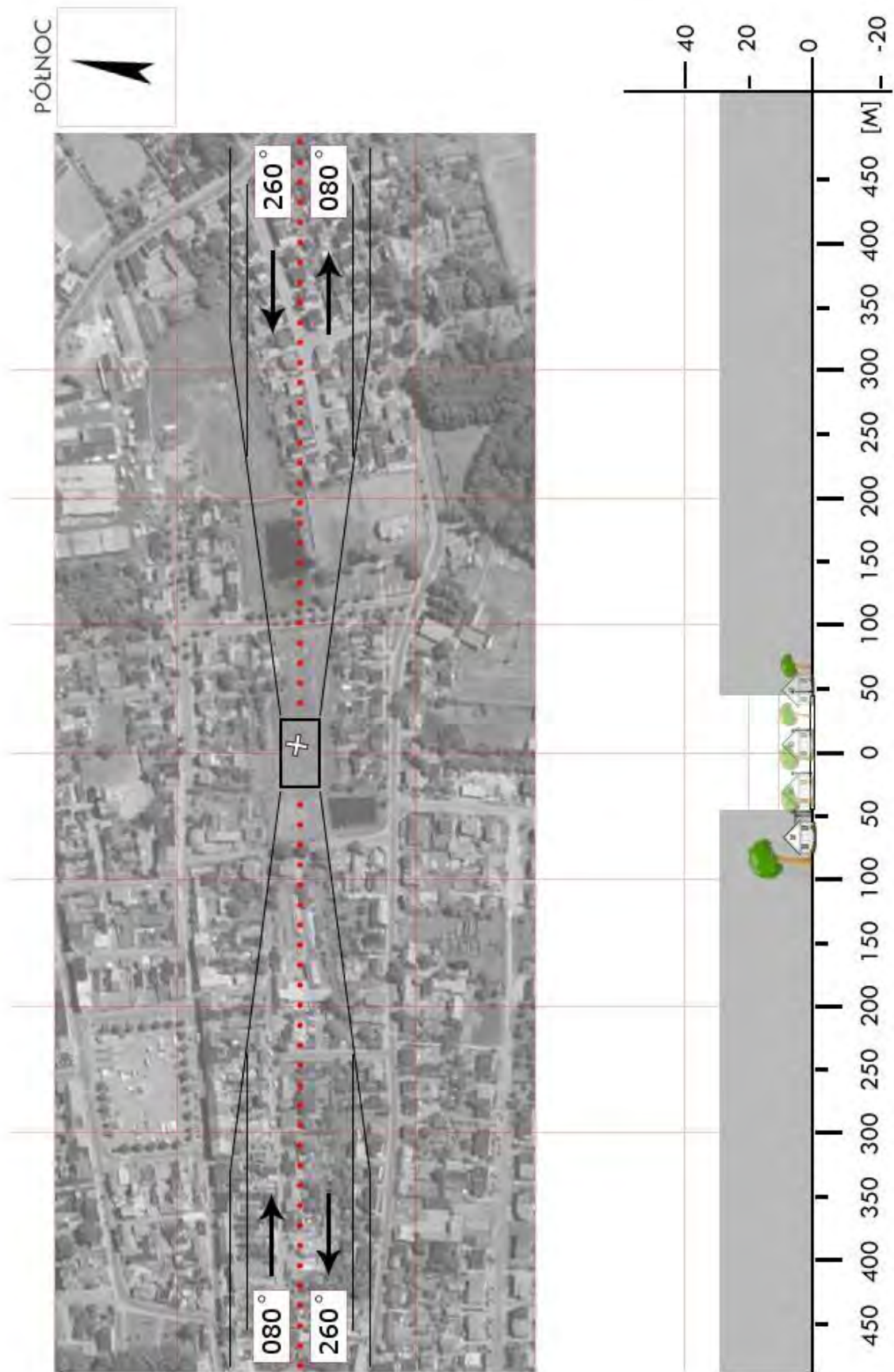
PMI 04	Sieraków / łąka		Współrzędne geograficzne		52° 39,27' N 016° 04,64' E
	gm. Sieraków				
	pow. międzychodzki		Wzniesienie nad poziom morza		123 ft
	woj. wielkopolskie				
Stopień trudności		I			
Główny kierunek podejścia		040° / 220°		Światła podejścia	
Główny kierunek startu		220° / 040°		brak	
		FATO		TLOF	
Wymiary		30 x 50 m		15 x 15 m	
Rodzaj nawierzchni		trawa		trawa	
Oznakowanie		brak		brak	
Oświetlenie		brak		brak	
Oświetlenie przeszkód		brak			
Wskaźnik kierunku wiatru		brak			
Minimalne warunki atmosferyczne do startu i lądowania		Dzień		Noc	
		Widzialność		Widzialność	
		Pułap chmur		Podstawa chmur	
		1500 m		3000 m	
		500 ft		1200 ft	
Stale przeszkody: Sąsiedztwo rzeki Warty. Może wystąpić wysoka trawa i chwasty!					
Ograniczenia lokalne: brak			Procedury specjalne: Lądowanie w nocy przy asyście straży pożarnej		
Administrator terenu		UG Sieraków, tel. 61 2953011			
Łączność radiotelefoniczna		169,000 MHz (kanał 39); 149,900 (kanał U02)			
Pomoc medyczna, nr tel.		tel. 61 2977982			
Straż Pożarna, nr tel.		tel. 95 7484893			
Policja, nr tel.		tel. 95 7488200			
Służba ruchu lotniczego		Poznań INFO 126,300MHz			
Osłona meteorologiczna		IMGW Wrocław, tel. 71 3200150			
Zabezpieczenie terenu: Załoga HEMS, Straż Pożarna					




PNT 01	Michorzewo / boisko		Współrzędne geograficzne		52° 22,42' N 016° 20,65' E
	gm. Kuślin		Wzniesienie nad poziom morza		281 ft
	pow. nowotomyski woj. wielkopolskie				
Stopień trudności		I			
Główny kierunek podejścia		355° / 175°		Światła podejścia	
Główny kierunek startu		175° / 355°		brak	
		FATO		TLOF	
Wymiary		25 x 50 m		15 x 15 m	
Rodzaj nawierzchni		trawa		trawa	
Oznakowanie		brak		brak	
Oświetlenie		brak		brak	
Oświetlenie przeszkód		brak			
Wskaźnik kierunku wiatru		brak			
Minimalne warunki atmosferyczne do startu i lądowania		Dzień		Noc	
		Widzialność		3000 m	
		Pułap chmur		1200 ft	
Stale przeszkody: Siatka ochronna h=4m za bramkami; ORLIK z latarniami h=10m na kierunku 120° w odl. 55m; Budynek szkolny h=8m na kier. 070-085° w odl. 75m pojedyncze drzewa h=10m po bokach boiska					
Ograniczenia lokalne: brak			Procedury specjalne: Cat. A		
Administrator terenu		Urząd Gminy, tel. 61 447 2720, 724 538 886			
Łączność radiotelefoniczna		169,000 MHz (kanał 39); 149,900 (kanał U02)			
Pomoc medyczna, nr tel.		DM15-02 Poznań, tel. 61 222 5554. 61 854 1200			
Straż Pożarna, nr tel.		PSP WSKR, tel. 47 771 6111			
Policja, nr tel.		KWP Oficer dyż., tel. 47 771 3111			
Służba ruchu lotniczego		ATC lub FIS dla danej przestrzeni lub obszaru			
Osłona meteorologiczna		CBPL (IMGW) Warszawa, tel. 22 569 4592, -4584, 503 122 805			
Zabezpieczenie terenu: Straż Pożarna, załoga HEMS					




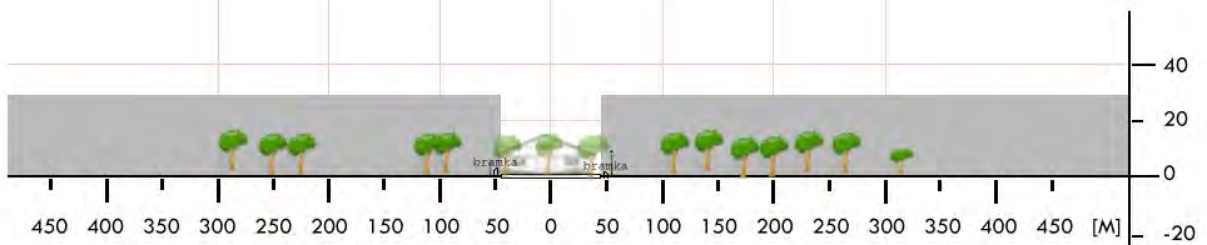
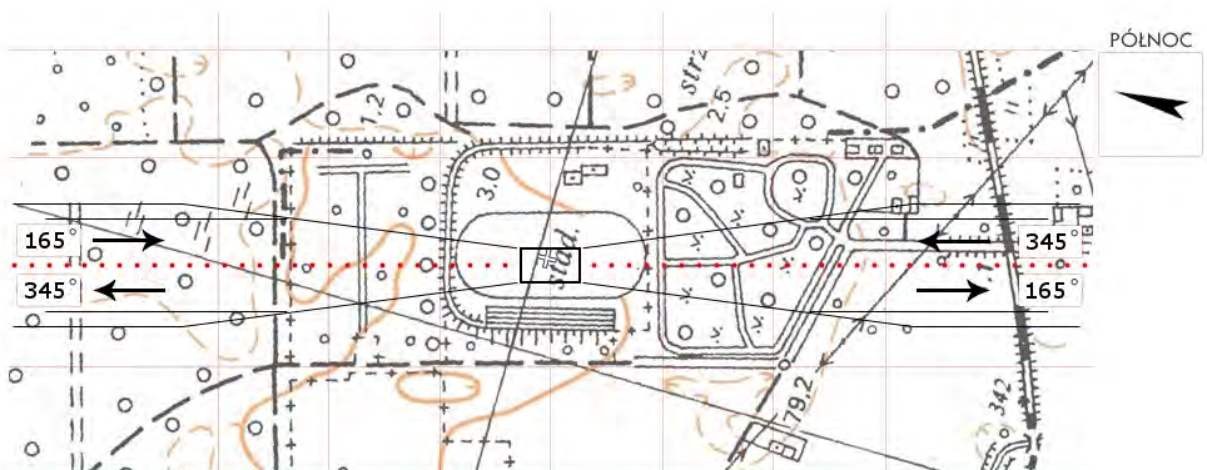
PNT 02	Lwówek / plac		Współrzędne geograficzne	52° 26,90' N 016° 11,07' E	
	gm. Lwówek				
	pow. nowotomyski		Wzniesienie nad poziom morza	315 ft	
	woj. wielkopolskie				
Stopień trudności		Wariant IIb			
Główny kierunek podejścia		080° / 260°		Światła podejścia	
Główny kierunek startu		260° / 080°		brak	
		FATO		TLOF	
Wymiary		25 x 95 m		15 x 15 m	
Rodzaj nawierzchni		trawa		trawa	
Oznakowanie		brak		brak	
Oświetlenie		brak		brak	
Oświetlenie przeszkód		brak			
Wskaźnik kierunku wiatru		brak			
Minimalne warunki atmosferyczne do startu i lądowania		Dzień		Noc	
		Widzialność		Widzialność	
		Pułap chmur		Podstawa chmur	
		1500 m		3000 m	
		500 ft		1200 ft	
Stale przeszkody: Drzewa h=8m na kier. 080° w odl. 5m; Drzewa h=20m na kier. 260° w odl. 10m, linia energ. h=7m w odl. 5m; Zabudowania i drzewa h=8m po str. N w odl. 16m; Lampy h=5m po str. S w odl. 10m, zabudowania i drzewa h=10m po str. S w odl. 20m					
Ograniczenia lokalne: brak			Procedury specjalne: Lądowanie w nocy przy asyście straży pożarnej Cat. A		
Administrator terenu		UM Lwówek, tel. 61 4414024			
Łączność radiotelefoniczna		169,000 MHz (kanał 39); 149,900 (kanał U02)			
Pomoc medyczna, nr tel.		PR Nowy Tomyśl, tel. 61 4422133			
Straż Pożarna, nr tel.		KP PSP Nowy Tomyśl, tel. 61 4427700			
Policja, nr tel.		KPP Nowy Tomyśl, tel. 61 4426200			
Służba ruchu lotniczego		Poznań INFO 126,300MHz			
Osłona meteorologiczna		IMGW Wrocław, tel. 71 3200150, 71 3200151			
Zabezpieczenie terenu: Straż Pożarna, załoga HEMS					




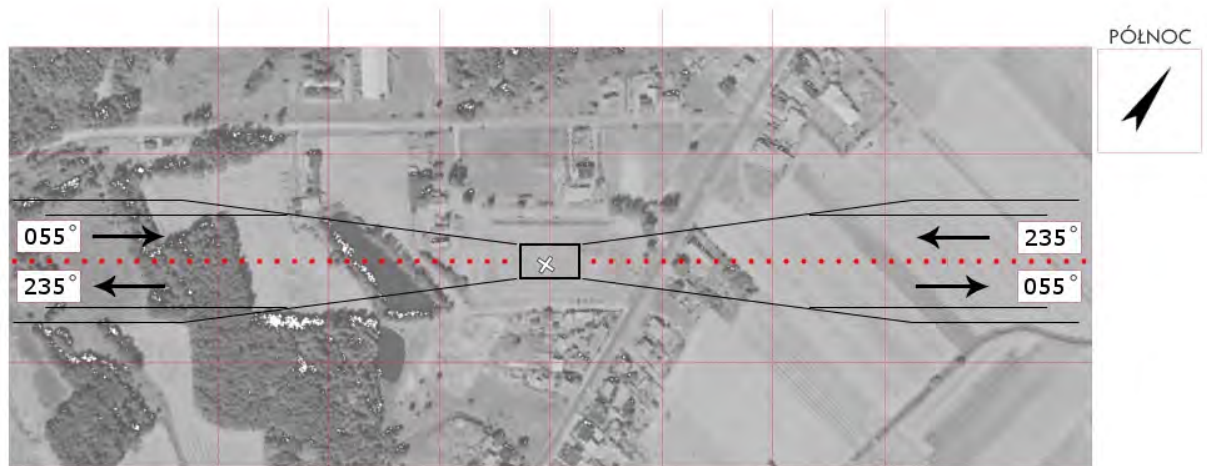

PNT 03	Bolewice / boisko		Współrzędne geograficzne		52° 23,70' N 016° 07,23' E	
	gm. Miedzichowo		Wzniesienie nad poziom morza		280 ft	
	pow. nowotomyski woj. wielkopolskie					
Stopień trudności			Wariant IIb			
Główny kierunek podejścia			015° / 195°		Światła podejścia	
Główny kierunek startu			195° / 015°		brak	
			FATO		TLOF	
Wymiary			25 x 95 m		15 x 15 m	
Rodzaj nawierzchni			trawa		trawa	
Oznakowanie			brak		brak	
Oświetlenie			brak		brak	
Oświetlenie przeszkód			brak			
Wskaźnik kierunku wiatru			brak			
Minimalne warunki atmosferyczne do startu i lądowania			Dzień		Noc	
			Widzialność		3000 m	
			Pułap chmur		1200 ft	
Stale przeszkody: Lampy h=8m na kier. 015° w odl. 30m; Drzewa h=20m na kier. 195° w odl. 30m; Po str. E: słupy i lampy h=8m w odl. 20m; Po str. W: słupy i lampy h=8m w odl. 20m, drzewa h=12m w odl. 30m; Nadajnik TV na kier. 070° w odl. 1.4km						
Ograniczenia lokalne: brak			Procedury specjalne: Lądowanie w nocy przy asyście straży pożarnej Cat. A			
Administrator terenu			UG Miedzichowo, tel. 61 4410240, -41			
Łączność radiotelefoniczna			169,000 MHz (kanał 39); 149,900 (kanał U02)			
Pomoc medyczna, nr tel.			PR Nowy Tomyśl, tel. 61 4422133			
Straż Pożarna, nr tel.			KP PSP Nowy Tomyśl, tel. 61 4427700			
Policja, nr tel.			KPP Nowy Tomyśl, tel. 61 4426200			
Służba ruchu lotniczego			Poznań INFO 126,300MHz, tel. 61 8967385			
Osłona meteorologiczna			IMGW Wrocław, tel. 71 3200150, 71 3200151			
Zabezpieczenie terenu: Straż Pożarna, załoga HEMS						





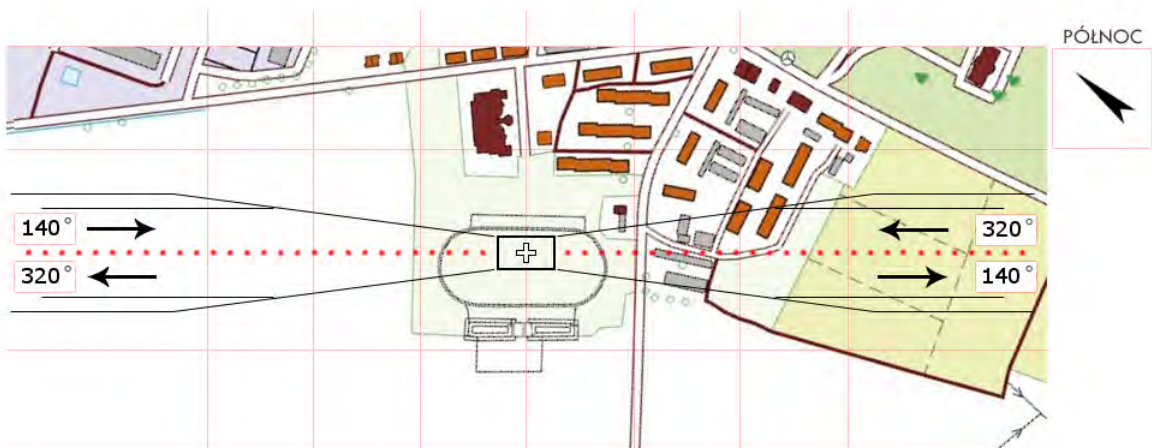
PNT 05	Opalenica / stadion		Współrzędne geograficzne		52° 19,04' N 016° 25,34' E
	gm. Opalenica		Wzniesienie nad poziom morza		260 ft
	pow. nowotomyski woj. wielkopolskie				
Stopień trudności		Wariant IIb			
Główny kierunek podejścia		165° / 345°		Światła podejścia	
Główny kierunek startu		345° / 165°		brak	
		FATO		TLOF	
Wymiary		25 x 95 m		15 x 15 m	
Rodzaj nawierzchni		trawa		trawa	
Oznakowanie		brak		brak	
Oświetlenie		brak		brak	
Oświetlenie przeszkód		brak			
Wskaźnik kierunku wiatru		brak			
Minimalne warunki atmosferyczne do startu i lądowania		Dzień		Noc	
		Widzialność		Widzialność	
		Pułap chmur		Podstawa chmur	
		1500 m		3000 m	
		500 ft		1200 ft	
Stale przeszkody: Drzewa h=15m w odl. 40m, siatka i lampy h=8m w odl. 5m od FATO na kier. 165°; Siatka h=6m w odl. 5m od FATO, drzewa h=10m w odl. 30m od FATO na kier. 345°; Drzewa i zabudowania h=15m w odl. 20m od FATO po str. E; Budynek hotelowy h=15m w odl. 20m od FATO po str. W					
Ograniczenia lokalne: brak			Procedury specjalne: Lądowanie w nocy przy asyście straży pożarnej Cat. A		
Administrator terenu		UM Opalenica, tel. 61 4477281, os. kont. 509740642			
Łączność radiotelefoniczna		169,000 MHz (kanał 39); 149,900 (kanał U02)			
Pomoc medyczna, nr tel.		PR Nowy Tomyśl, tel. 61 4422133			
Straż Pożarna, nr tel.		KP PSP Nowy Tomyśl, tel. 61 4427700			
Policja, nr tel.		KPP Nowy Tomyśl, tel. 61 4426200			
Służba ruchu lotniczego		Poznań INFO 126,300MHz, tel. 61 8967385			
Osłona meteorologiczna		IMGW Wrocław, tel. 71 3200150			
Zabezpieczenie terenu: Straż Pożarna, załoga HEMS					





PNT 06	Przyprostynia / boisko		Współrzędne geograficzne	52° 13,74' N 015° 55,76' E
	gm. Zbąszyń			
	pow. nowotomyski woj. wielkopolskie		Wzniesienie nad poziom morza	190 ft
Stopień trudności		Wariant IIb		
Główny kierunek podejścia		055° / 235°	Światła podejścia	
Główny kierunek startu		235° / 055°	brak	
		FATO	TLOF	
Wymiary		25 x 95 m	15 x 15 m	
Rodzaj nawierzchni		trawa	trawa	
Oznakowanie		brak	brak	
Oświetlenie		brak	brak	
Oświetlenie przeszkód		brak		
Wskaźnik kierunku wiatru		brak		
Minimalne warunki atmosferyczne do startu i lądowania			Dzień	Noc
		Widzialność	1500 m	Widzialność 3000 m
		Pułap chmur	500 ft	Podstawa chmur 1200 ft
Stale przeszkody: Komin h=40m na kier. 290° w odl. 170m; Na kier. 055°: lampy i siatka h=8m w odl. 10m, drzewa h=20m w odl. 40m, bramka; Na kier. 235°: siatka h=6m w odl. 14m, drzewa h=10m w odl. 16m, bramka; Na kier. SW drzewa h=12m; Na kier. SE zabudowania h=10m w odl. 20m				
Ograniczenia lokalne: brak		Procedury specjalne: Lądowanie w nocy przy asyście straży pożarnej Cat. A		
Administrator terenu		UM Zbąszyń, tel. 68 3846009, os. kont. 722323309		
Łączność radiotelefoniczna		169,000 MHz (kanał 39); 149,900 (kanał U02)		
Pomoc medyczna, nr tel.		PR Nowy Tomyśl, tel. 61 4422133		
Straż Pożarna, nr tel.		KP PSP Nowy Tomyśl, tel. 61 4427700		
Policja, nr tel.		KPP Nowy Tomyśl, tel. 61 44262200		
Służba ruchu lotniczego		Poznań INFO 126,300MHz, tel. 61 8967385		
Osłona meteorologiczna		IMGW Wrocław, tel. 71 3200150, 71 3200151		
Zabezpieczenie terenu: Straż Pożarna, załoga HEMS				



POB 01	Objezierze / boisko		Współrzędne geograficzne		52° 36,25' N 016° 45,50' E
	gm. Oborniki		Wzniesienie nad poziom morza		252 ft
	pow. obornicki				
	woj. wielkopolskie				
Stopień trudności		Wariant IIb			
Główny kierunek podejścia		320° / 140°		Światła podejścia	
Główny kierunek startu		140° / 320°		brak	
		FATO		TLOF	
Wymiary		25 x 95 m		10 x 10 m	
Rodzaj nawierzchni		trawa		trawa	
Oznakowanie		brak		brak	
Oświetlenie		brak		brak	
Oświetlenie przeszkód		brak			
Wskaźnik kierunku wiatru		brak			
Minimalne warunki atmosferyczne do startu i lądowania		Dzień		Noc	
		Widzialność		Widzialność	
		1500 m		3000 m	
		Pułap chmur		Podstawa chmur	
		500 ft		1200 ft	
Stale przeszkody: Siatka ochronna h=6m za bramką północną Pojedyncze drzewo h=17m na kierunku 130° w odl. 125m					
Ograniczenia lokalne: brak			Procedury specjalne: Cat. A		
Administrator terenu		UM Oborniki, tel. 61 655 9100			
Łączność radiotelefoniczna		169,000 MHz (kanał 39); 149,900 (kanał U02)			
Pomoc medyczna, nr tel.		DM15-02 Poznań, tel. 61 222 5554, 61 665 7500			
Straż Pożarna, nr tel.		PSP WSKR, tel. 61 821 5222			
Policja, nr tel.		KWP Oficer dyż., tel. 61 841 3111			
Służba ruchu lotniczego		ATC lub FIS dla danej przestrzeni lub obszaru			
Osłona meteorologiczna		CBPL (IMGW) Warszawa, tel. 22 569 4592, -4584, 503 122 805			
Zabezpieczenie terenu: Straż Pożarna, załoga HEMS					




POB 02	Rogoźno / stadion		Współrzędne geograficzne	52° 44,29' N 017° 00,43' E	
	gm. Rogoźno				
	pow. obornicki		Wzniesienie nad poziom morza	212 ft	
	woj. wielkopolskie				
Stopień trudności		Wariant IIb			
Główny kierunek podejścia		072° / 252°	Światła podejścia		
Główny kierunek startu		252° / 072°	brak		
		FATO	TLOF		
Wymiary		25 x 95 m	10 x 10 m		
Rodzaj nawierzchni		trawa	trawa		
Oznakowanie		brak	brak		
Oświetlenie		brak	brak		
Oświetlenie przeszkód		brak			
Wskaźnik kierunku wiatru		brak			
Minimalne warunki atmosferyczne do startu i lądowania			Dzień	Noc	
		Widzialność	1500 m	Widzialność	3000 m
		Pułap chmur	500 ft	Podstawa chmur	1200 ft
Stale przeszkody: Drzewa o wys. do 21m na kierunku 072° w odl. 100m; po bokach boiska drzewa h=13m w odl. 43m					
Ograniczenia lokalne: brak		Procedury specjalne: Cat. A			
Administrator terenu		UG Rogoźno, tel. 785 009 402, 785 009 428			
Łączność radiotelefoniczna		169,000 MHz (kanał 39); 149,900 (kanał U02)			
Pomoc medyczna, nr tel.		DM15-02 Poznań, tel. 61 222 5554, 61 854 9990			
Straż Pożarna, nr tel.		PSP WSKR, tel. 61 821 5222			
Policja, nr tel.		KWP Oficer dyż., tel. 61 841 3111			
Służba ruchu lotniczego		ATC lub FIS dla danej przestrzeni lub obszaru			
Osłona meteorologiczna		CBPL (IMGW) Warszawa, tel. 22 569 4592, -4584, 503 122 805			
Zabezpieczenie terenu: Straż Pożarna, załoga HEMS					

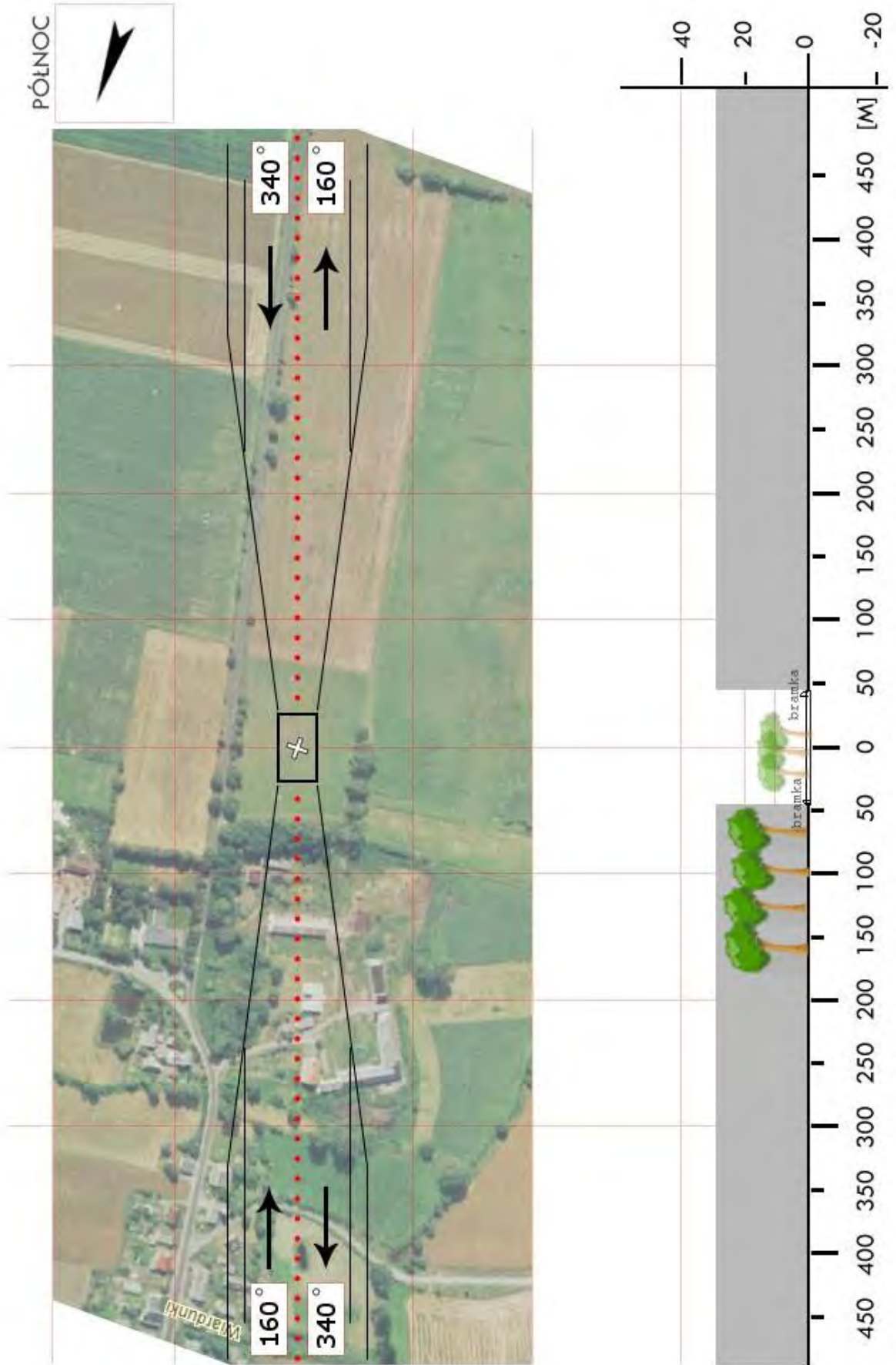


POB 03	Ryczywół / boisko		Współrzędne geograficzne		52° 49,04' N 016° 49,36' E
	gm. Ryczywół		Wzniesienie nad poziom morza		249 ft
	pow. obornicki				
	woj. wielkopolskie				
Stopień trudności		Wariant IIb			
Główny kierunek podejścia		300° / 120°		Światła podejścia	
Główny kierunek startu		120° / 300°		brak	
		FATO		TLOF	
Wymiary		25 x 95 m		10 x 10 m	
Rodzaj nawierzchni		trawa		trawa	
Oznakowanie		brak		brak	
Oświetlenie		brak		brak	
Oświetlenie przeszkód		brak			
Wskaźnik kierunku wiatru		brak			
Minimalne warunki atmosferyczne do startu i lądowania		Dzień		Noc	
		Widzialność		Widzialność	
		1500 m		3000 m	
		Pułap chmur		Podstawa chmur	
		500 ft		1200 ft	
Stale przeszkody: Linia energetyczna h=13m na kier. 120° w odl. 55m Drzewa h=16m na kier. 150° Budynek h=4,5m od krawędzi boiska na kier. 250° Las h=20m na kier. 300° w odl. 30m za bramką; boiska ORLIK na kier. 210° - lampy h=9m					
Ograniczenia lokalne: brak			Procedury specjalne: Cat. A		
Administrator terenu		UG Ryczywół, tel. 67 283 7002			
Łączność radiotelefoniczna		169,000 MHz (kanał 39); 149,900 (kanał U02)			
Pomoc medyczna, nr tel.		PR Oborniki, tel. 61 296 0065			
Straż Pożarna, nr tel.		KP PSP Oborniki, tel. 61 664 8800			
Policja, nr tel.		KPP Oborniki, tel. 61 297 5200			
Służba ruchu lotniczego		Poznań INFO 126,300MHz			
Osłona meteorologiczna		IMGW Wrocław, tel. 71 320 0150, 71 320 0151			
Zabezpieczenie terenu: Straż Pożarna, załoga HEMS					

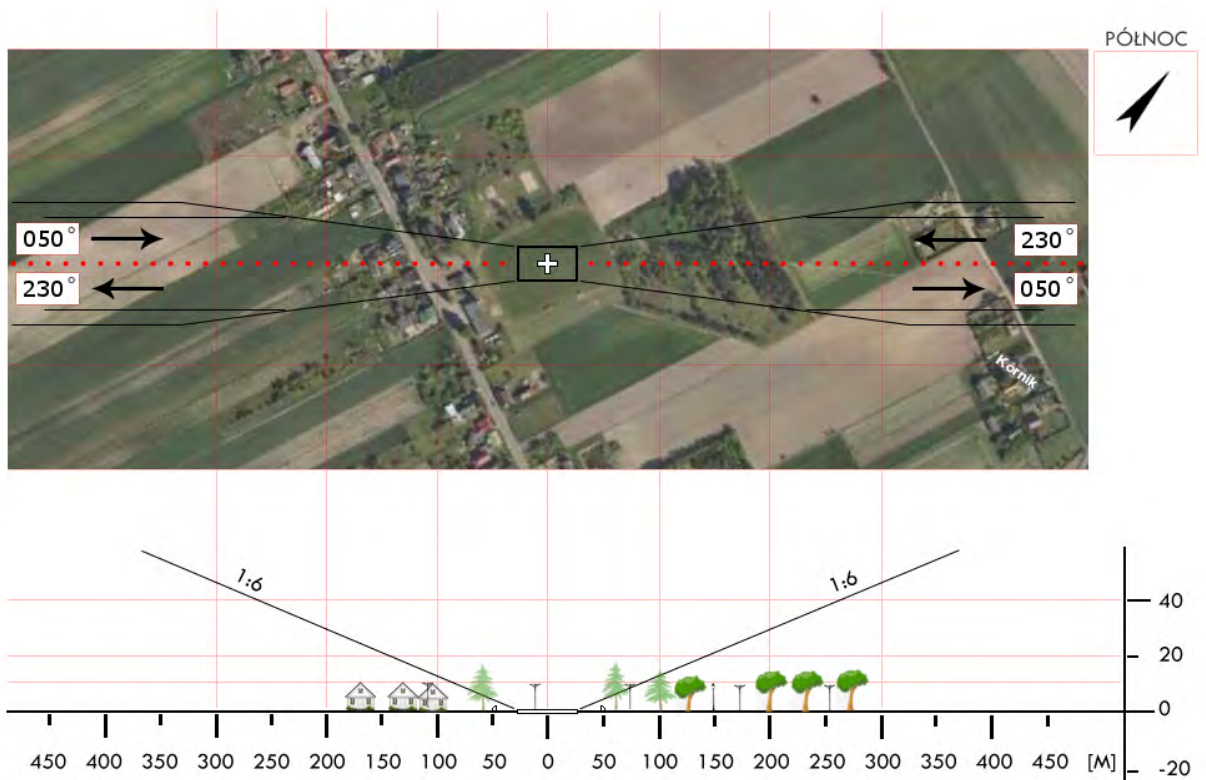
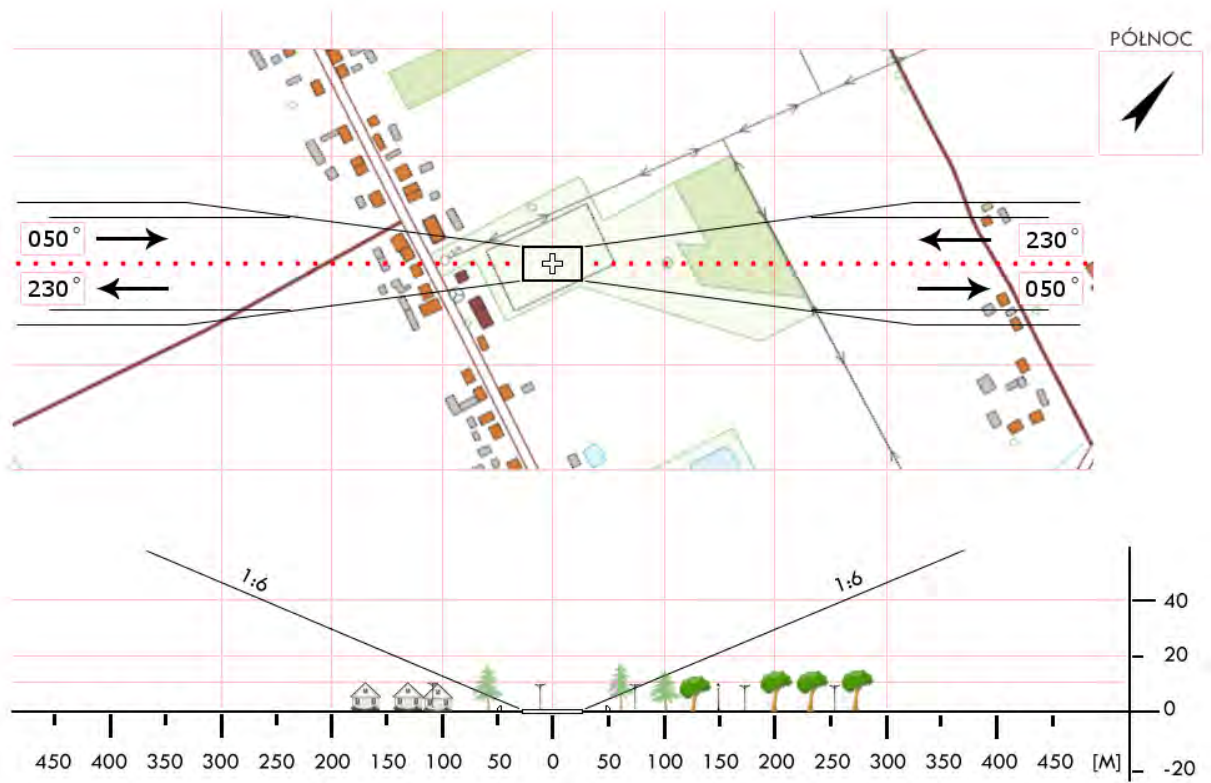
PÓLNOC



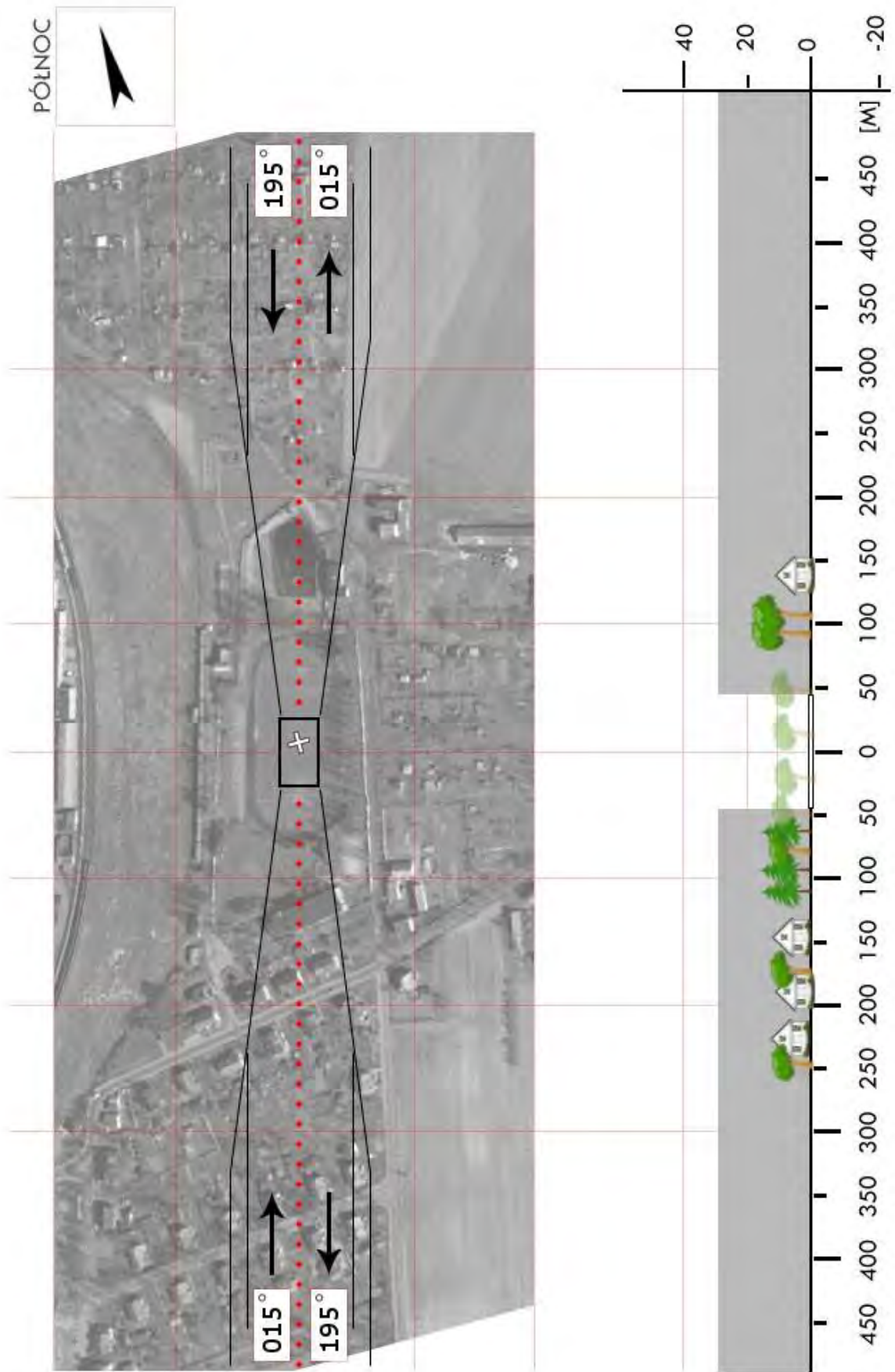
POB 3a	Wiardunki / boisko		Współrzędne geograficzne	52° 46,15' N 016° 52,84' E	
	gm. Ryczywół			Wzniesienie nad poziom morza	221 ft
	pow. obornicki woj. wielkopolskie				
Stopień trudności		Wariant IIb			
Główny kierunek podejścia		160° / 340°		Światła podejścia	
Główny kierunek startu		340° / 160°		brak	
		FATO		TLOF	
Wymiary		25 x 95 m		10 x 10 m	
Rodzaj nawierzchni		trawa		trawa	
Oznakowanie		brak		brak	
Oświetlenie		brak		brak	
Oświetlenie przeszkód		brak			
Wskaźnik kierunku wiatru		brak			
Minimalne warunki atmosferyczne do startu i lądowania		Dzień		Noc	
		Widzialność		Widzialność	
		Pułap chmur		Podstawa chmur	
		1500 m		3000 m	
		500 ft		1200 ft	
Stale przeszkody: Drzewa od str. E, N, W otaczające boisko; Drzewa h=17-24m na linii wschód-zachód w odległości 100m; Drzewa h=28m na kier. N w odległości 21m (za bramką)					
Ograniczenia lokalne: brak			Procedury specjalne: Cat. A		
Administrator terenu		UG Ryczywół, tel. 67 283 7002			
Łączność radiotelefoniczna		169,000 MHz (kanał 39); 149,900 (kanał U02)			
Pomoc medyczna, nr tel.		tel. 61 296 0065			
Straż Pożarna, nr tel.		tel. 61 664 8800			
Policja, nr tel.		tel. 61 297 5200			
Służba ruchu lotniczego		Poznań INFO 126,300MHz			
Osłona meteorologiczna		IMGW Wrocław, tel. 71 320 0150, 71 320 0151			
Zabezpieczenie terenu: Straż Pożarna, załoga HEMS					



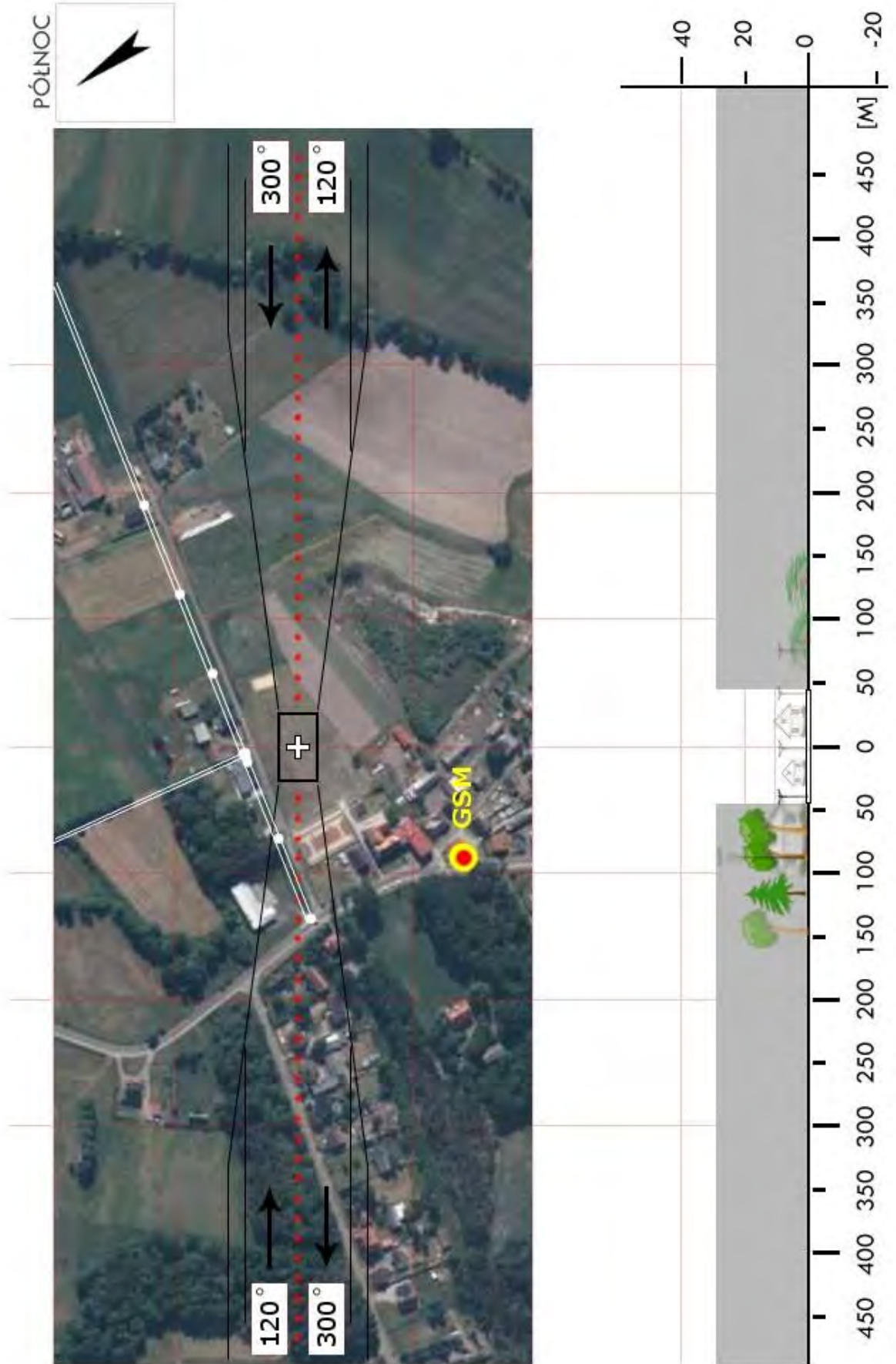
POB 3b	Lipa / boisko		Współrzędne geograficzne	52° 44,41' N 016° 48,87' E	
	gm. Ryczywół				
	pow. obornicki		Wzniesienie nad poziom morza	206 ft	
	woj. wielkopolskie				
Stopień trudności		I			
Główny kierunek podejścia		050° / 230°	Światła podejścia		
Główny kierunek startu		230° / 050°	brak		
		FATO	TLOF		
Wymiary		25 x 50 m	10 x 10 m		
Rodzaj nawierzchni		trawa	trawa		
Oznakowanie		brak	brak		
Oświetlenie		brak	brak		
Oświetlenie przeszkód		brak			
Wskaźnik kierunku wiatru		brak			
Minimalne warunki atmosferyczne do startu i lądowania			Dzień	Noc	
		Widzialność	1500 m	Widzialność	3000 m
		Pułap chmur	500 ft	Podstawa chmur	1200 ft
Stale przeszkody: Drzewa h=13m na kier. 020° w odległości 85m; Linia energetyczna h=10m po stronie zachodniej (wzdłuż boiska) Wiaty h=2m po str. E; Budynek h=13m na kier. 200° w odległości 20m za bramką					
Ograniczenia lokalne: brak		Procedury specjalne: brak			
Administrator terenu		UG Ryczywół, tel. 67 283 7002			
Łączność radiotelefoniczna		169,000 MHz (kanał 39); 149,900 (kanał U02)			
Pomoc medyczna, nr tel.		PR Oborniki, tel. 61 296 0065			
Straż Pożarna, nr tel.		KP PSP Oborniki, tel. 61 664 8800			
Policja, nr tel.		KPP Oborniki, tel. 61 297 5200			
Służba ruchu lotniczego		Poznań INFO 126,300MHz			
Osłona meteorologiczna		IMGW Wrocław, tel. 71 320 0150, 71 320 0151			
Zabezpieczenie terenu: Straż Pożarna, załoga HEMS					



POS 02	Skalmierzyce / boisko		Współrzędne geograficzne		51° 42,53' N 018° 00,20' E
	gm. Nowe Skalmierzyce				
	pow. ostrowski		Wzniesienie nad poziom morza		459 ft
	woj. wielkopolskie				
Stopień trudności		Wariant IIb			
Główny kierunek podejścia		015° / 195°		Światła podejścia	
Główny kierunek startu		195° / 015°		brak	
		FATO		TLOF	
Wymiary		25 x 95 m		10 x 10 m	
Rodzaj nawierzchni		trawa		trawa	
Oznakowanie		brak		brak	
Oświetlenie		brak		brak	
Oświetlenie przeszkód		brak			
Wskaźnik kierunku wiatru		brak			
Minimalne warunki atmosferyczne do startu i lądowania		Dzień		Noc	
		Widzialność	1500 m	Widzialność	3000 m
		Pułap chmur	500 ft	Podstawa chmur	1200 ft
Stałe przeszkody: Drzewa h=18m na kier. 195°					
Ograniczenia lokalne: brak			Procedury specjalne: Lądowanie w nocy przy asyście straży pożarnej		
Administrator terenu		UMiG, tel. 62 7629790			
Łączność radiotelefoniczna		169,000 MHz (kanał 39); 149,900 (kanał U02)			
Pomoc medyczna, nr tel.		PR Kalisz, tel. 62 7533191			
Straż Pożarna, nr tel.		KP PSP Kalisz, tel. 62 7654203			
Policja, nr tel.		KPP Ostrów Wielkopolski, tel. 62 7377210			
Służba ruchu lotniczego		Poznań INFO 126,300MHz			
Osłona meteorologiczna		IMGW Wrocław, tel. 71 3200150			
Zabezpieczenie terenu: Straż Pożarna					



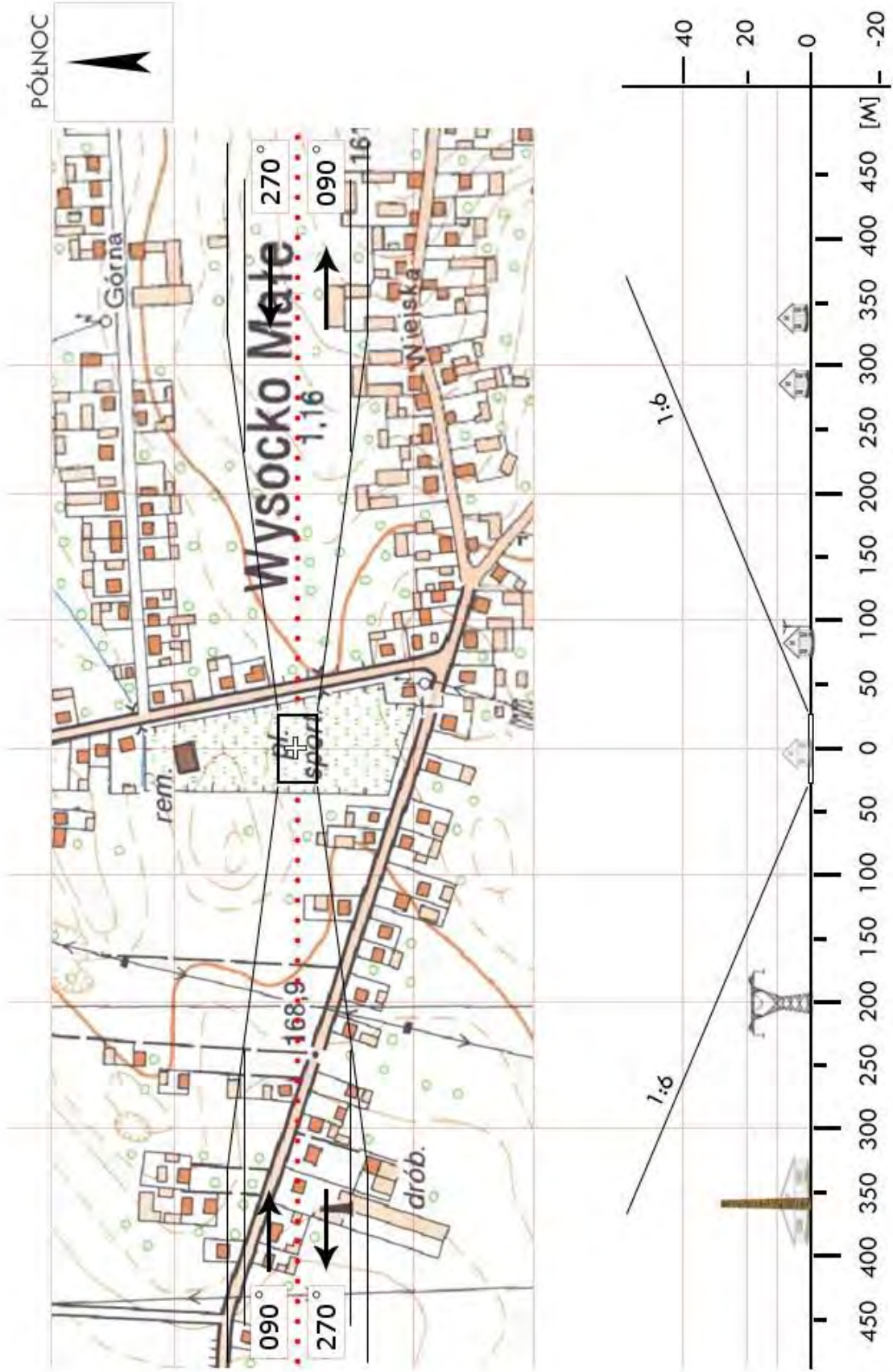
POS 03	Świeca / boisko		Współrzędne geograficzne		51°32,34' N 017°42,11' E
	gm. Odolanów		Wzniesienie nad poziom morza		396 ft
	pow. ostrowski				
	woj. wielkopolskie				
Stopień trudności		Wariant IIb			
Główny kierunek podejścia		300° / 120°		Światła podejścia	
Główny kierunek startu		120° / 300°		brak	
		FATO		TLOF	
Wymiary		25 x 95 m		10 x 10 m	
Rodzaj nawierzchni		trawa		trawa	
Oznakowanie		brak		brak	
Oświetlenie		brak		brak	
Oświetlenie przeszkód		brak			
Wskaźnik kierunku wiatru		brak			
Minimalne warunki atmosferyczne do startu i lądowania		Dzień		Noc	
		Widzialność		Widzialność	
		1500 m		3000 m	
		Pułap chmur		Podstawa chmur	
		500 ft		1200 ft	
Stale przeszkody:					
Ogrodzenie Orlika h=6m na kierunku 260-310° w odległości 62m.					
Drzewa i linia NN z transformatorem h=9-22m na kier. 310-040° w odl. 42-84m.					
Dom h=12m na kier. 035° w odl. 45m. Drzewo i budynki h=8-12m na kier. 190° w odl. 60-76m.					
Wieża GSM h=30m na kier. 225° w odl. 130m.					
Drzewa i budynki szkoły h=12-20m na kierunku 240-265° w odl. 72-120m.					
Ograniczenia lokalne:			Procedury specjalne:		
brak			Cat. A		
Administrator terenu		UMiG Odolanów, tel. 62 733 1581			
Łączność radiotelefoniczna		169,000 MHz (kanał 39); 149,900 (kanał U02)			
Pomoc medyczna, nr tel.		CPR Kalisz, tel. 61 224 7368			
Straż Pożarna, nr tel.		KP PSP Ostrów Wielkopolski, tel. 62 332 4290			
Policja, nr tel.		KPP Ostrów Wielkopolski, tel. 62 737 7211			
Służba ruchu lotniczego		Poznań INFO 126,300 MHz, tel. 22 574 7385			
Osłona meteorologiczna		IMGW Okęcie, tel. 22 846 0682, 22 569 4592			
Zabezpieczenie terenu:					
Straż Pożarna, załoga HEMS					



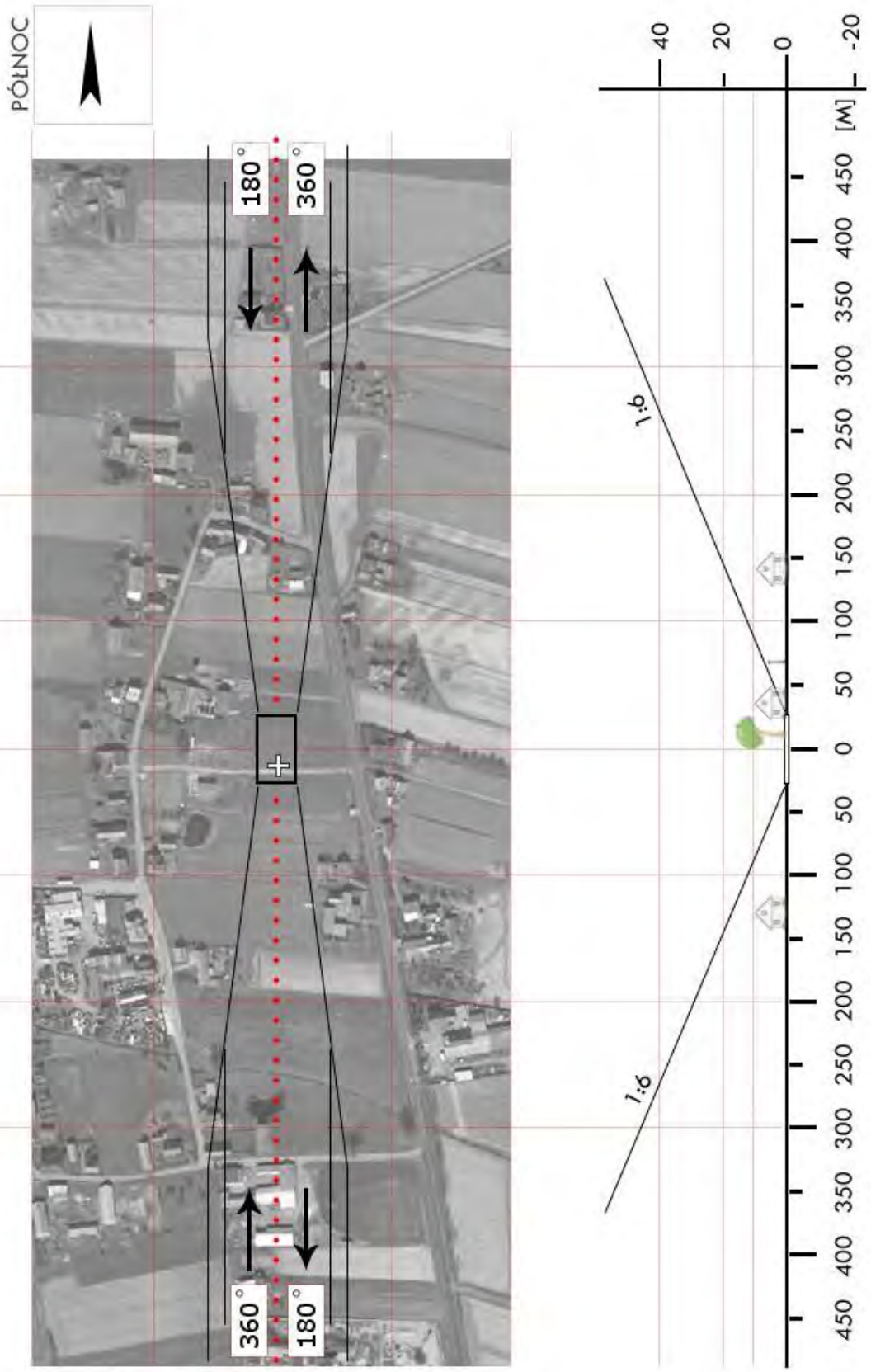
PÓLNOC



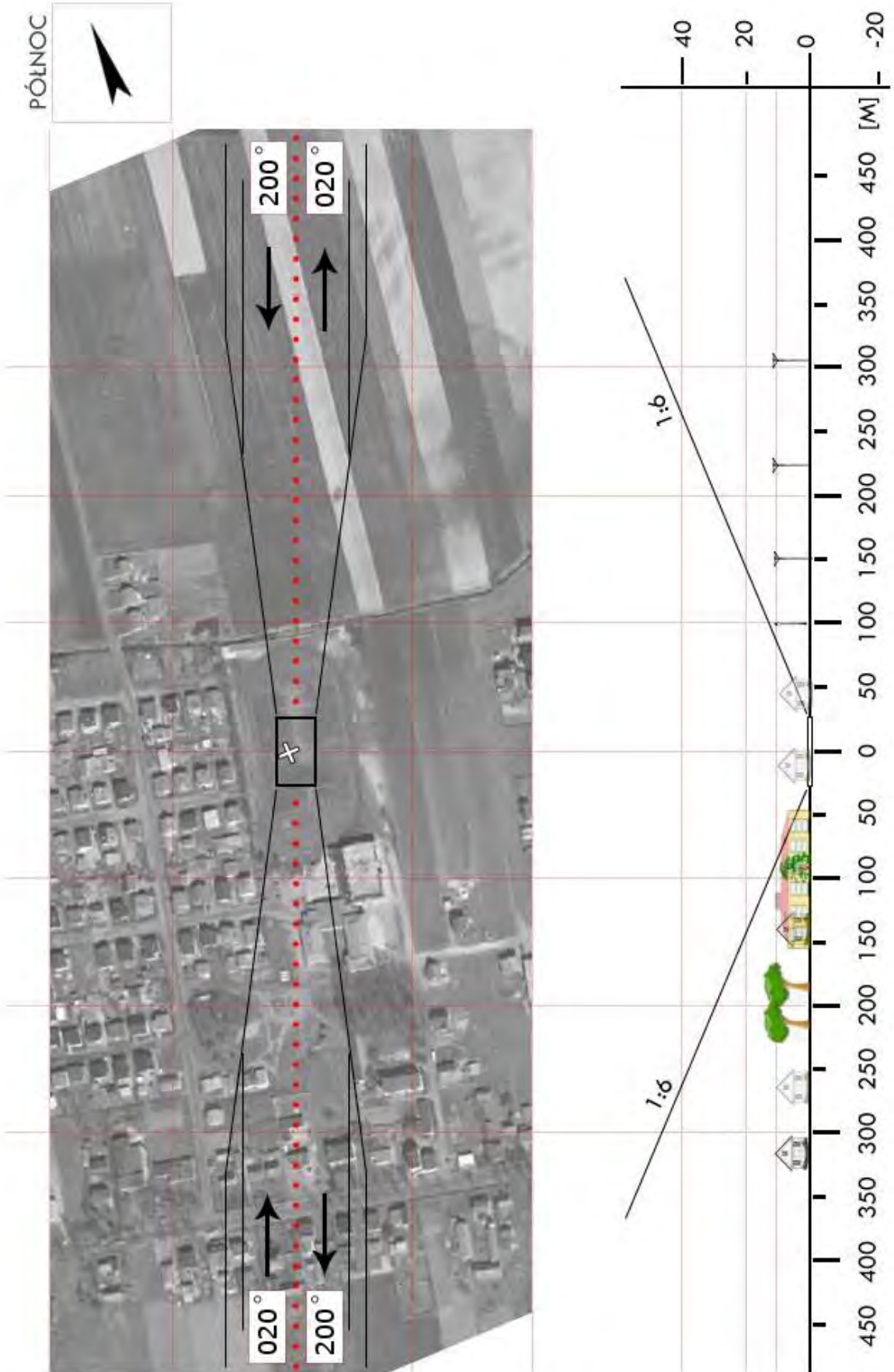
POS 05	Wysocko Małe / boisko		Współrzędne geograficzne		51° 36,56' N 017° 49,97' E		
	gm. Przygodzice		Wzniesienie nad poziom morza		560 ft		
	pow. ostrowski woj. wielkopolskie						
Stopień trudności			I				
Główny kierunek podejścia			090° / 270°		Światła podejścia		
Główny kierunek startu			270° / 090°		brak		
			FATO		TLOF		
Wymiary			30 x 50 m		15 x 15 m		
Rodzaj nawierzchni			trawa		trawa		
Oznakowanie			brak		brak		
Oświetlenie			brak		brak		
Oświetlenie przeszkód			brak				
Wskaźnik kierunku wiatru			brak				
Minimalne warunki atmosferyczne do startu i lądowania			Dzień		Noc		
			Widzialność		1500 m	Widzialność	3000 m
			Pułap chmur		500 ft	Podstawa chmur	1200 ft
Stale przeszkody: Linia wysokiego napięcia na kier. 270° w odległości 200m (poza ścieżką podejścia); Maszt GSM h=50m na kier. S w odległości 250m.							
Ograniczenia lokalne: brak			Procedury specjalne: Lądowanie w nocy przy asyście straży pożarnej				
Administrator terenu			UG Przygodzice, tel. 62 5927722				
Łączność radiotelefoniczna			169,000 MHz (kanał 39); 149,900 (kanał U02)				
Pomoc medyczna, nr tel.			tel. 62 7375028				
Straż Pożarna, nr tel.			tel. 62 7375050				
Policja, nr tel.			tel. 62 7377210				
Służba ruchu lotniczego			Poznań INFO 126,300MHz				
Osłona meteorologiczna			IMGW Wrocław, tel. 71 3200150				
Zabezpieczenie terenu: Załoga HEMS, Straż Pożarna							



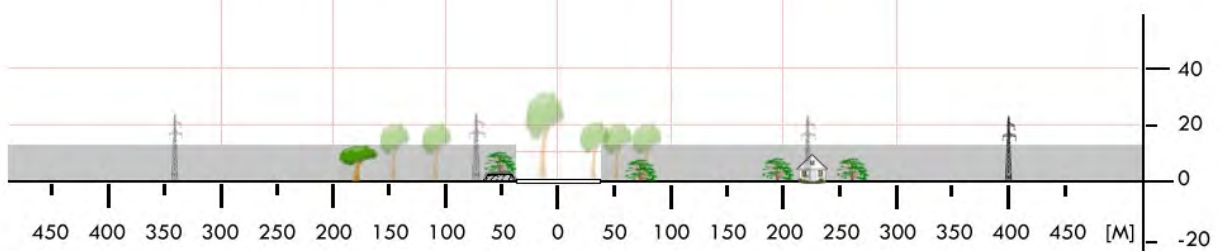
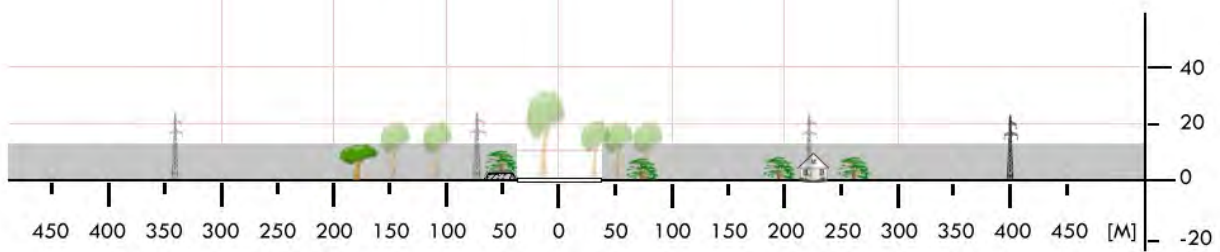
POS 06	Głogowa / boisko		Współrzędne geograficzne	51° 44,75' N 017° 42,90' E	
	gm. Raszków				
	pow. ostrowski		Wzniesienie nad poziom morza	502 ft	
	woj. wielkopolskie				
Stopień trudności		I			
Główny kierunek podejścia		180° / 360°	Światła podejścia		
Główny kierunek startu		360° / 180°	brak		
		FATO	TLOF		
Wymiary		30 x 50 m	15 x 15 m		
Rodzaj nawierzchni		trawa	trawa		
Oznakowanie		brak	brak		
Oświetlenie		brak	brak		
Oświetlenie przeszkód		brak			
Wskaźnik kierunku wiatru		brak			
Minimalne warunki atmosferyczne do startu i lądowania			Dzień	Noc	
		Widzialność	1500 m	Widzialność	3000 m
		Pułap chmur	500 ft	Podstawa chmur	1200 ft
Stałe przeszkody: Słupy oświetleniowe h=5m na kier. 360° w odległości 40m; Lądowanie na drodze dojazdowej do remizy po stronie S boiska (droga brukowana).					
Ograniczenia lokalne: brak		Procedury specjalne: Lądowanie w nocy przy asyście straży pożarnej			
Administrator terenu		UG Raszków, tel. 62 7343511			
Łączność radiotelefoniczna		169,000 MHz (kanał 39); 149,900 (kanał U02)			
Pomoc medyczna, nr tel.		tel. 62 7375028			
Straż Pożarna, nr tel.		tel. 62 7375050			
Policja, nr tel.		tel. 62 7377210			
Służba ruchu lotniczego		Poznań INFO 126,300MHz			
Osłona meteorologiczna		IMGW Wrocław, tel. 71 3200150			
Zabezpieczenie terenu: Załoga HEMS, Straż Pożarna					



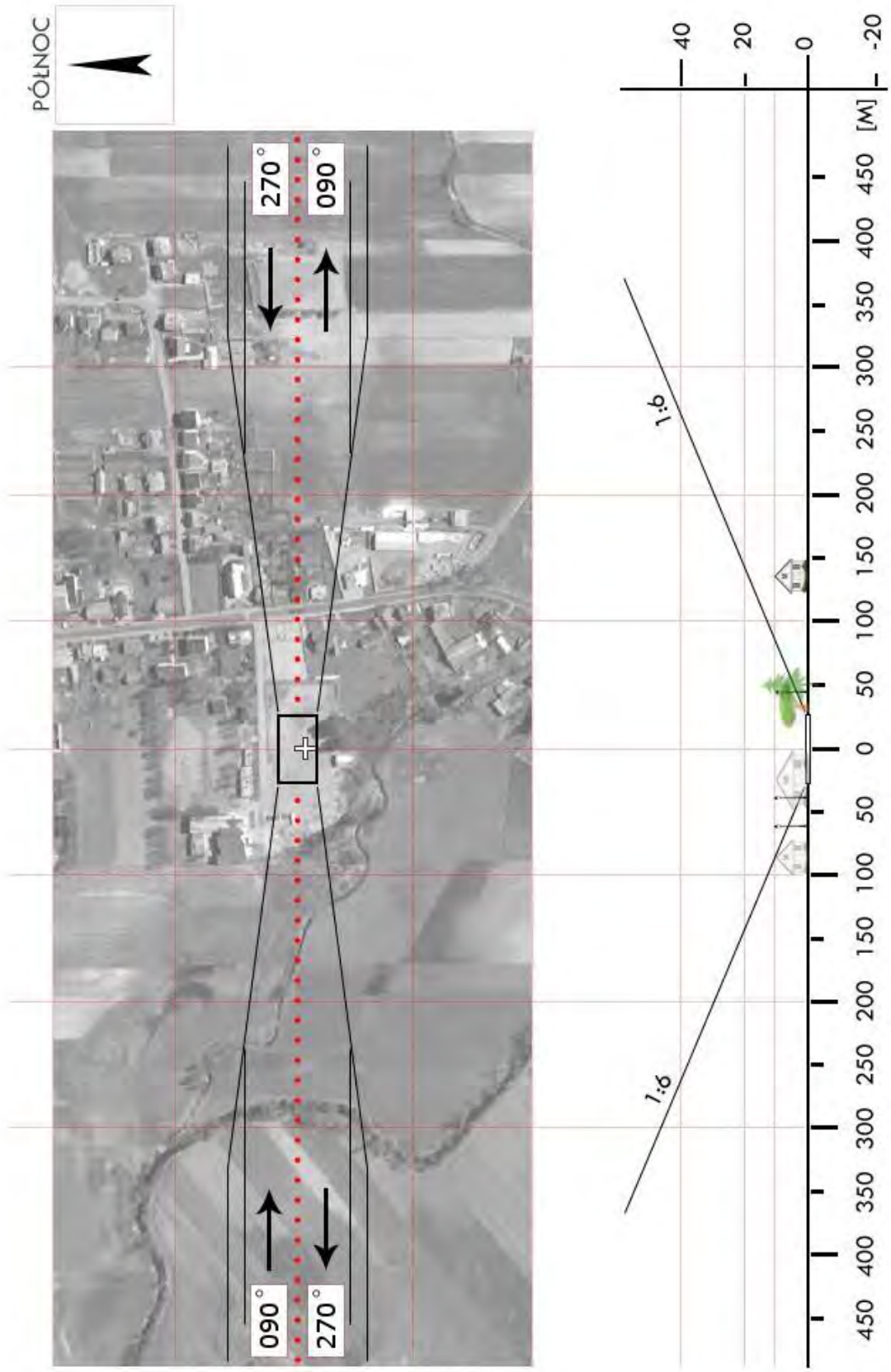
POS 07	Sieroszewice / boisko		Współrzędne geograficzne		51° 38,27' N 017° 57,80' E
	gm. Sieroszewice		Wzniesienie nad poziom morza		490 ft
	pow. ostrowski woj. wielkopolskie				
Stopień trudności		I			
Główny kierunek podejścia		020° / 200°		Światła podejścia	
Główny kierunek startu		200° / 020°		brak	
		FATO		TLOF	
Wymiary		30 x 50 m		15 x 15 m	
Rodzaj nawierzchni		trawa		trawa	
Oznakowanie		brak		brak	
Oświetlenie		brak		brak	
Oświetlenie przeszkód		brak			
Wskaźnik kierunku wiatru		brak			
Minimalne warunki atmosferyczne do startu i lądowania		Dzień		Noc	
		Widzialność	1500 m	Widzialność	3000 m
		Pułap chmur	500 ft	Podstawa chmur	1200 ft
Stałe przeszkody: brak					
Ograniczenia lokalne: brak			Procedury specjalne: Lądowanie w nocy przy asyście straży pożarnej		
Administrator terenu		UG Sieroszewice, tel. 62 7396076			
Łączność radiotelefoniczna		169,000 MHz (kanał 39); 149,900 (kanał U02)			
Pomoc medyczna, nr tel.		tel. 62 7375028			
Straż Pożarna, nr tel.		tel. 62 7375050			
Policja, nr tel.		tel. 62 7377210			
Służba ruchu lotniczego		Poznań INFO 126,300MHz			
Osłona meteorologiczna		IMGW Wrocław, tel. 71 3200150			
Zabezpieczenie terenu: Załoga HEMS, Straż Pożarna					



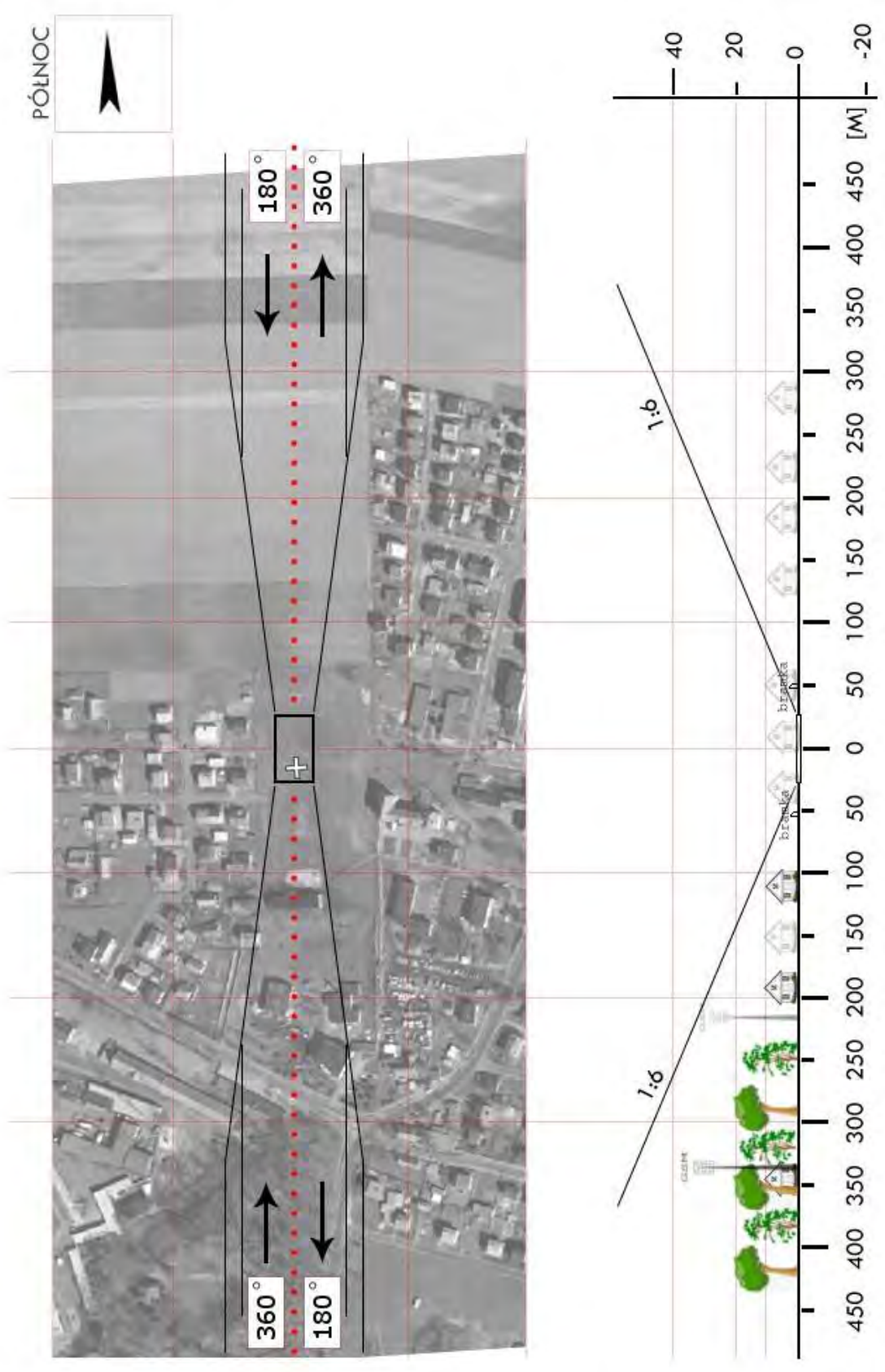
POS 08	Sośnie / stadion		Współrzędne geograficzne	51° 28,29' N 017° 37,51' E	
	gm. Sośnie				
	pow. ostrowski		Wzniesienie nad poziom morza	429 ft	
	woj. wielkopolskie				
Stopień trudności		Wariant IIa			
Główny kierunek podejścia		040° / 220°	Światła podejścia		
Główny kierunek startu		220° / 040°	brak		
		FATO	TLOF		
Wymiary		25 x 70 m	10 x 10 m		
Rodzaj nawierzchni		trawa	trawa		
Oznakowanie		brak	brak		
Oświetlenie		brak	brak		
Oświetlenie przeszkód		brak			
Wskaźnik kierunku wiatru		brak			
Minimalne warunki atmosferyczne do startu i lądowania			Dzień	Noc	
		Widzialność	1500 m	Widzialność	3000 m
		Pułap chmur	500 ft	Podstawa chmur	1200 ft
Stale przeszkody: Linia WN h=25m po stronie SE w odl. 95m od osi podejścia, przecina ścieżkę w odl. 300–400m; Drzewa o wys. do 20m po stronie wschodniej i północnej boiska; UWAGA: Lądowanie wykonać we wschodniej połowie stadionu					
Ograniczenia lokalne: brak		Procedury specjalne: Cat. A			
Administrator terenu		UG Sośnie, tel. 62 739 3915, 62 739 3910			
Łączność radiotelefoniczna		169,000 MHz (kanał 39); 149,900 (kanał U02)			
Pomoc medyczna, nr tel.		PR (szpital) Ostrów Wielkopolski, tel. 62 595 1300			
Straż Pożarna, nr tel.		KP PSP Ostrów Wlkp., tel. 62 737 5050			
Policja, nr tel.		KPP Ostrów Wlkp., tel. 62 737 7210			
Służba ruchu lotniczego		Poznań INFO 126,300 MHz, tel. 61 896 7385			
Osłona meteorologiczna		IMGW Wrocław, tel. 71 320 0150			
Zabezpieczenie terenu: Straż Pożarna, załoga HEMS					



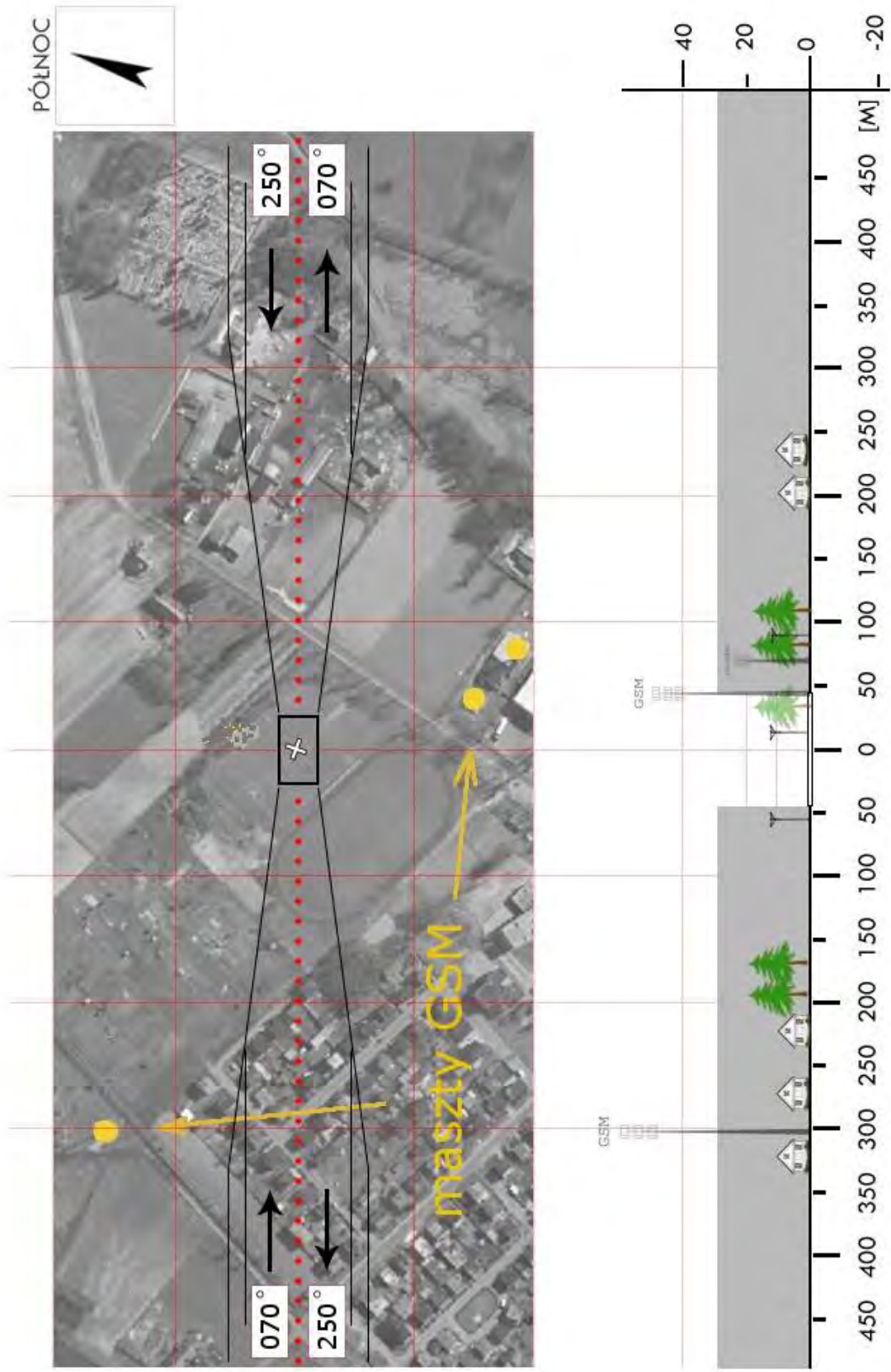
POT 01	Czajków / boisko		Współrzędne geograficzne		51° 29,20' N 018° 19,49' E
	gm. Czajków				
	pow. ostrzeszowski		Wzniesienie nad poziom morza		470 ft
	woj. wielkopolskie				
Stopień trudności		I			
Główny kierunek podejścia		090° / 270°		Światła podejścia	
Główny kierunek startu		270° / 090°		brak	
		FATO		TLOF	
Wymiary		30 x 50 m		15 x 15 m	
Rodzaj nawierzchni		trawa		trawa	
Oznakowanie		brak		brak	
Oświetlenie		brak		brak	
Oświetlenie przeszkód		brak			
Wskaźnik kierunku wiatru		brak			
Minimalne warunki atmosferyczne do startu i lądowania		Dzień		Noc	
		Widzialność	1500 m	Widzialność	3000 m
		Pułap chmur	500 ft	Podstawa chmur	1200 ft
Stałe przeszkody: Budynki h=8m na kier. 090° w odległości 140m.					
Ograniczenia lokalne: brak			Procedury specjalne: Lądowanie w nocy przy asyście straży pożarnej		
Administrator terenu		UG Czajków, tel. 62 7311020			
Łączność radiotelefoniczna		169,000 MHz (kanał 39); 149,900 (kanał U02)			
Pomoc medyczna, nr tel.		tel. 62 5032291			
Straż Pożarna, nr tel.		tel. 62 7303098			
Policja, nr tel.		tel. 62 7301997			
Służba ruchu lotniczego		Poznań INFO 126,300MHz			
Osłona meteorologiczna		IMGW Wrocław, tel. 71 3200150			
Zabezpieczenie terenu: Załoga HEMS, Straż Pożarna					



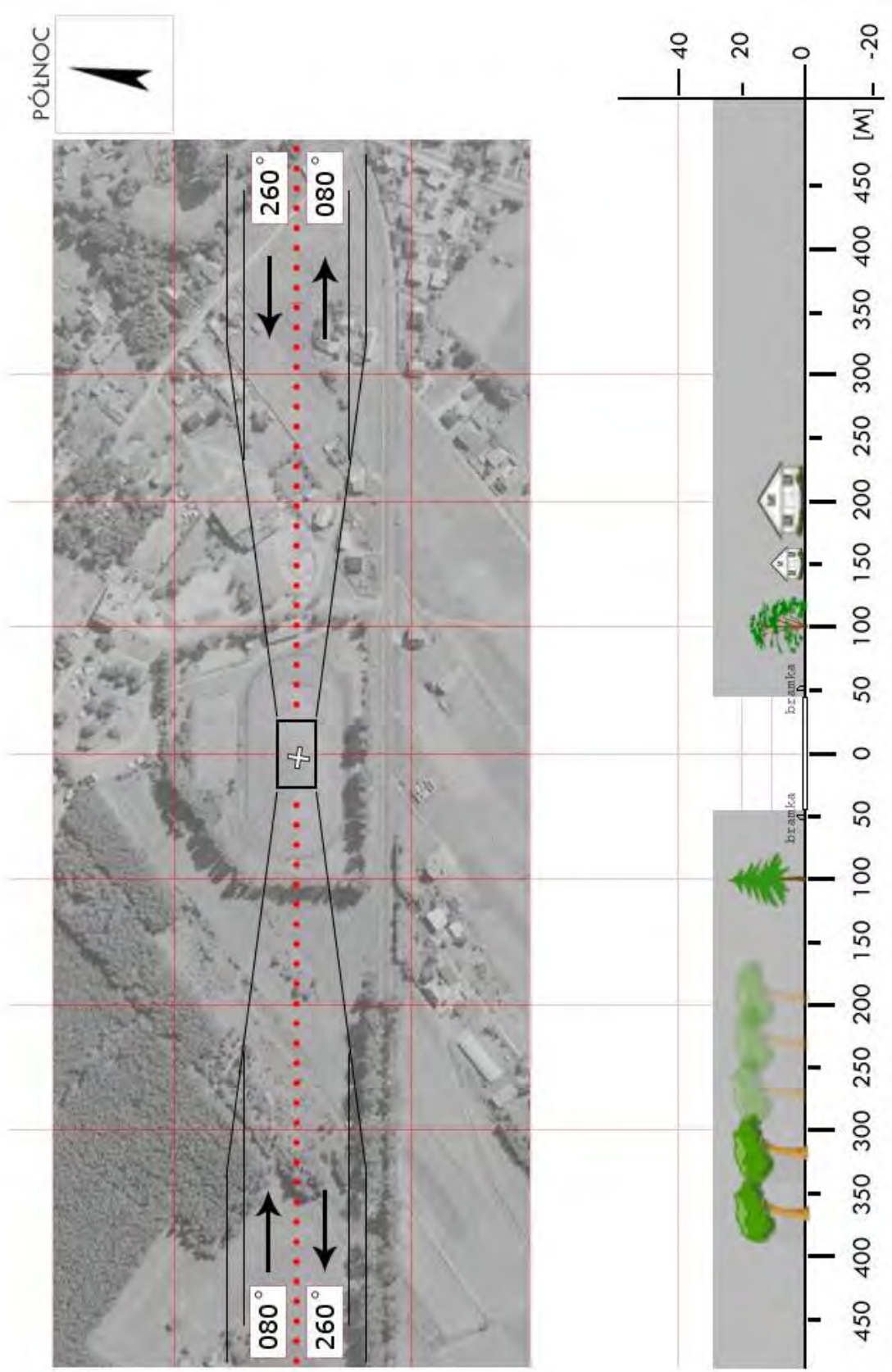
POT 02	Doruchów / boisko		Współrzędne geograficzne		51° 25,17' N 018° 04,55' E
	gm. Doruchów		Wzniesienie nad poziom morza		503 m
	pow. ostrzeszowski				
	woj. wielkopolskie				
Stopień trudności		I			
Główny kierunek podejścia		180° / 360°		Światła podejścia	
Główny kierunek startu		360° / 180°		brak	
		FATO		TLOF	
Wymiary		30 x 50 m		15 x 15 m	
Rodzaj nawierzchni		trawa		trawa	
Oznakowanie		brak		brak	
Oświetlenie		brak		brak	
Oświetlenie przeszkód		brak			
Wskaźnik kierunku wiatru		brak			
Minimalne warunki atmosferyczne do startu i lądowania		Dzień		Noc	
		Widzialność	1500 m	Widzialność	3000 m
		Pułap chmur	500 ft	Podstawa chmur	1200 ft
Stale przeszkody: Maszt GSM na kier. 130° w odległości 200m (poza ścieżką podejścia) Maszt GSM na kier. 220° w odległości 400m (poza ścieżką podejścia)					
Ograniczenia lokalne: brak			Procedury specjalne: Lądowanie w nocy przy asyście straży pożarnej		
Administrator terenu		UG Doruchów, tel. 62 7315166			
Łączność radiotelefoniczna		169,000 MHz (kanał 39); 149,900 (kanał U02)			
Pomoc medyczna, nr tel.		tel. 62 5032291			
Straż Pożarna, nr tel.		tel. 62 7301997			
Policja, nr tel.		tel. 62 7303098			
Służba ruchu lotniczego		Poznań INFO 126,300 MHz			
Osłona meteorologiczna		IMGW Wrocław, tel. 71 3200150			
Zabezpieczenie terenu: Załoga HEMS, Straż Pożarna					



POT 03	Grabów n. Prosną / boisko		Współrzędne geograficzne		51° 30,73' N 018° 06,76' E	
	gm. Grabów nad Prosną					
	pow. ostrzeszowski		Wzniesienie nad poziom morza		423 ft	
	woj. wielkopolskie					
Stopień trudności			Wariant IIb			
Główny kierunek podejścia			070° / 250°		Światła podejścia	
Główny kierunek startu			250° / 070°		brak	
			FATO		TLOF	
Wymiary			30 x 95 m		15 x 15 m	
Rodzaj nawierzchni			trawa		trawa	
Oznakowanie			brak		brak	
Oświetlenie			brak		brak	
Oświetlenie przeszkód			brak			
Wskaźnik kierunku wiatru			brak			
Minimalne warunki atmosferyczne do startu i lądowania			Dzień		Noc	
			Widzialność		Widzialność	
			Pułap chmur		Podstawa chmur	
			1500 m		3000 m	
			500 ft		1200 ft	
<p>Stałe przeszkody:</p> <p>Maszt GSM na kier. 170° w odległości 200m;</p> <p>Maszt GSM na kier. 300° w odległości 400m.</p> <p>Przyziemienie na stadionie pomocniczym po stronie NE stadionu głównego.</p>						
Ograniczenia lokalne: brak			Procedury specjalne: Lądowanie w nocy przy asyście straży pożarnej <p style="text-align: center;">Cat. A</p>			
Administrator terenu			UG Grabów nad Prosną, tel. 62 7305024, w. 139			
Łączność radiotelefoniczna			169,000 MHz (kanał 39); 149,900 (kanał U02)			
Pomoc medyczna, nr tel.			tel. 62 5032291			
Straż Pożarna, nr tel.			tel. 62 7375050			
Policja, nr tel.			tel. 62 7377210			
Służba ruchu lotniczego			Poznań INFO 126,300MHz			
Osłona meteorologiczna			IMGW Wrocław, tel. 71 3200150			
Zabezpieczenie terenu: Załoga HEMS, Straż Pożarna						

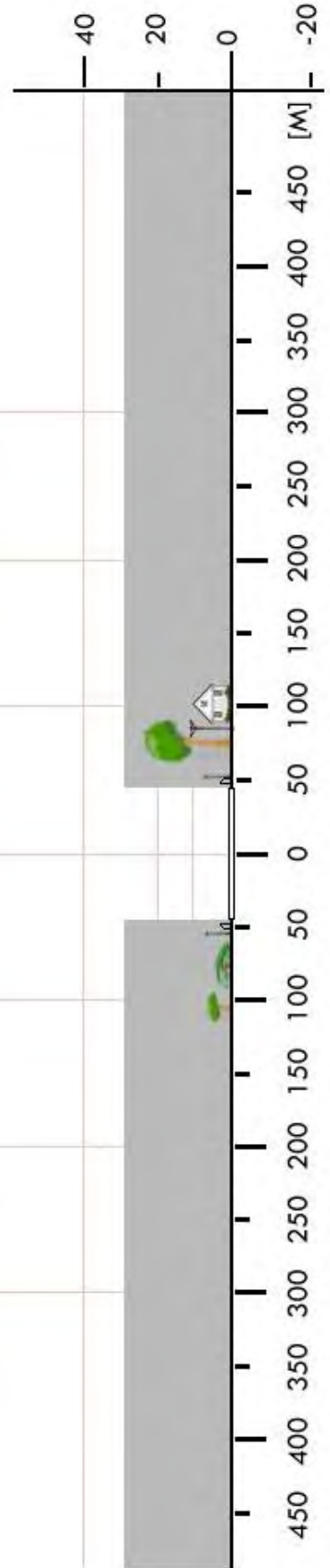


POT 04	Kobyła Góra / boisko		Współrzędne geograficzne		51° 22,62' N 017° 49,77' E
	gm. Kobyła Góra		Wzniesienie nad poziom morza		595 ft
	pow. ostrzeszowski				
	woj. wielkopolskie				
Stopień trudności		Wariant IIb			
Główny kierunek podejścia		080° / 260°		Światła podejścia	
Główny kierunek startu		260° / 080°		brak	
		FATO		TLOF	
Wymiary		30 x 95 m		15 x 15 m	
Rodzaj nawierzchni		trawa		trawa	
Oznakowanie		brak		brak	
Oświetlenie		brak		brak	
Oświetlenie przeszkód		brak			
Wskaźnik kierunku wiatru		brak			
Minimalne warunki atmosferyczne do startu i lądowania		Dzień		Noc	
		Widzialność	1500 m	Widzialność	3000 m
		Pułap chmur	500 ft	Podstawa chmur	1200 ft
Stale przeszkody: Boisko otoczone drzewami h=18÷24m w odl. 60÷100m od środka boiska;					
Ograniczenia lokalne: brak			Procedury specjalne: Lądowanie w nocy przy asyście straży pożarnej Cat. A		
Administrator terenu		UG Kobyła Góra, tel. 627316283			
Łączność radiotelefoniczna		169,000 MHz (kanał 39); 149,900 (kanał U02)			
Pomoc medyczna, nr tel.		tel. 62 5032291			
Straż Pożarna, nr tel.		tel. 62 7303098			
Policja, nr tel.		tel. 62 7301997			
Służba ruchu lotniczego		Poznań INFO 126,300MHz			
Osłona meteorologiczna		IMGW Wrocław, tel. 71 3200150			
Zabezpieczenie terenu: Załoga HEMS, Straż Pożarna					



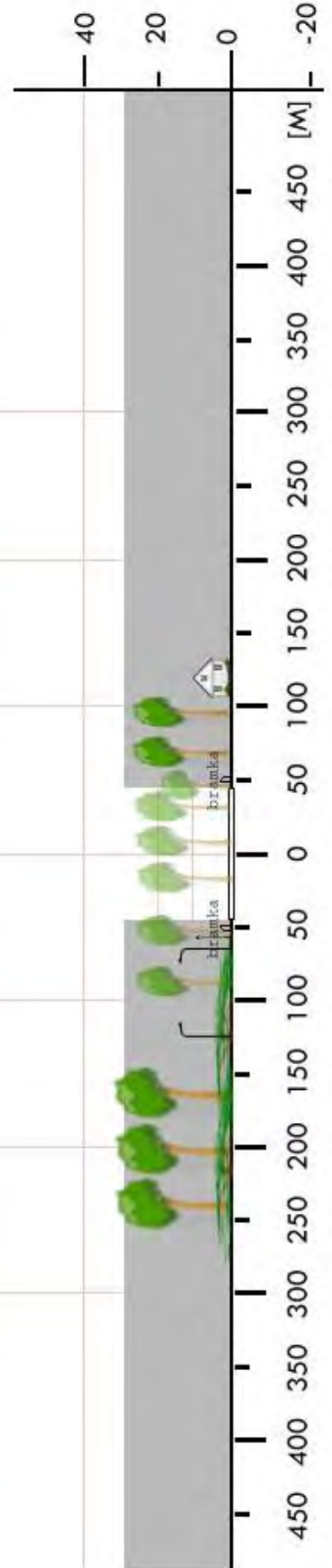
POT 05	Kuźnica Grabowska / boisko		Współrzędne geograficzne		51° 30,56' N 018° 15,91' E	
	gm. Kraszewice		Wzniesienie nad poziom morza		454 ft	
	pow. ostrzeszowski					
	woj. wielkopolskie					
Stopień trudności			Wariant IIb			
Główny kierunek podejścia			285° / 105°		Światła podejścia	
Główny kierunek startu			105° / 285°		brak	
			FATO		TLOF	
Wymiary			95 x 50 m		10 x 10 m	
Rodzaj nawierzchni			trawa		trawa	
Oznakowanie			brak		brak	
Oświetlenie			brak		brak	
Oświetlenie przeszkód			brak			
Wskaźnik kierunku wiatru			brak			
Minimalne warunki atmosferyczne do startu i lądowania			Dzień		Noc	
			Widzialność		Widzialność	
			Pułap chmur		Podstawa chmur	
			1500 m		3000 m	
			500 ft		1200 ft	
<p>Stałe przeszkody:</p> <p>Bramki w rozstawie 95m, za bramkami piłkołapy h=5,5m.</p> <p>105 – drzewa do 22m</p> <p>285 – krzaki i drzewa do 6m</p> <p>Po bokach drzewa do 24m</p>						
Ograniczenia lokalne:			Procedury specjalne:			
brak			Cat. A			
Administrator terenu			Wójt, tel. 62 731 2038			
Łączność radiotelefoniczna			169,000 MHz (kanał 39); 149,900 (kanał U02)			
Pomoc medyczna, nr tel.			PR Ostrzeszów, tel. 62 732 0291, 62 732 0199			
Straż Pożarna, nr tel.			KP PSP Ostrzeszów, tel. 62 730 3098			
Policja, nr tel.			KPP Ostrzeszów, tel. 62 732 4200			
Służba ruchu lotniczego			Poznań INFO 126,300MHz, tel. 22 574 7385			
Osłona meteorologiczna			IMGW Wrocław, 71 320 0150, Okęcie 22 846 0682			
<p>Zabezpieczenie terenu:</p> <p>Straż Pożarna, załoga HEMS</p>						

PÓLNOC

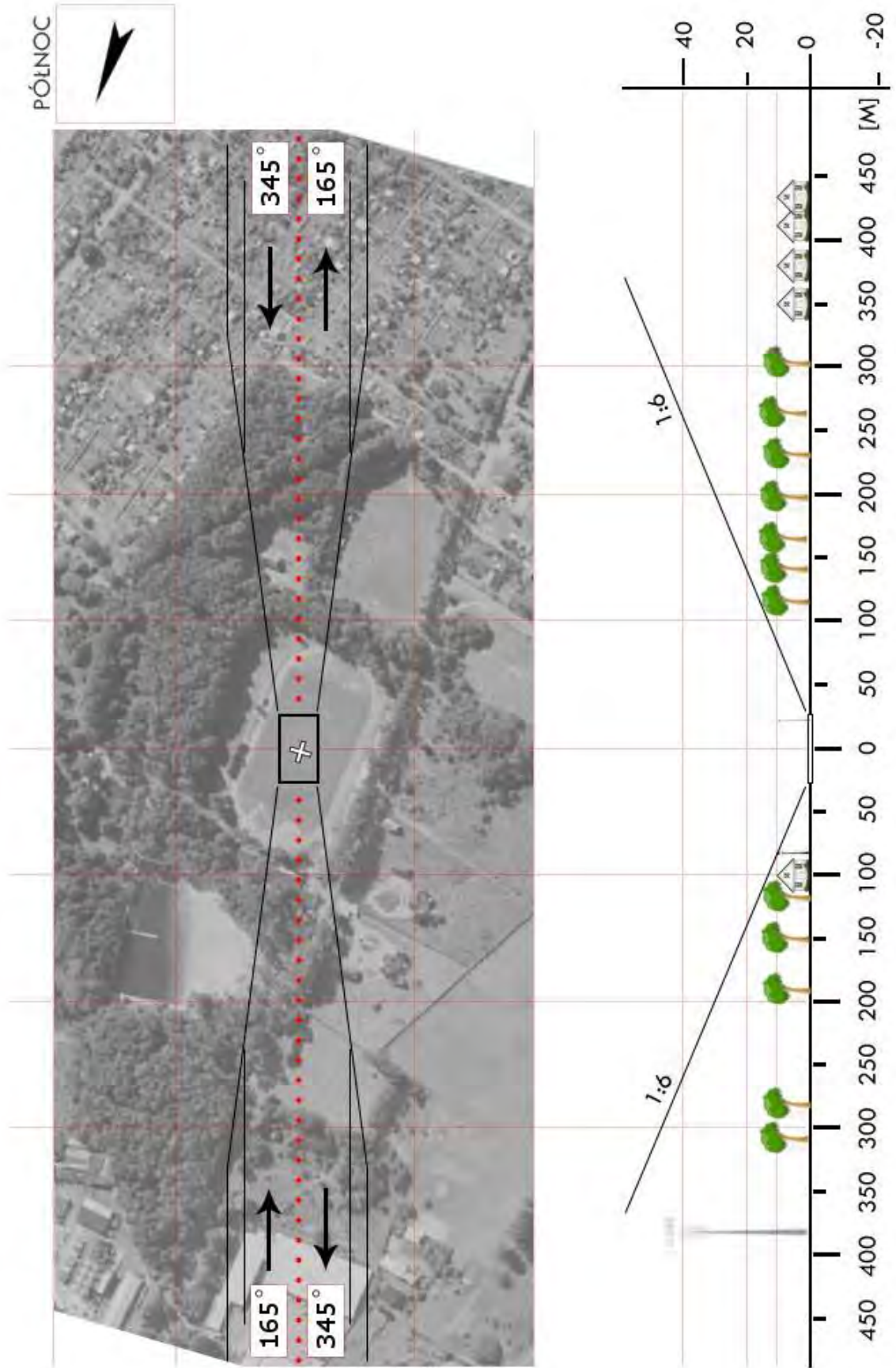


POT 06	Mikstat / boisko		Współrzędne geograficzne		51° 32,19' N 017° 58,63' E
	gm. Mikstat				
	pow. ostrzeszowski		Wzniesienie nad poziom morza		686 ft
	woj. wielkopolskie				
Stopień trudności		Wariant IIb			
Główny kierunek podejścia		350° / 170°		Światła podejścia	
Główny kierunek startu		170° / 350°		brak	
		FATO		TLOF	
Wymiary		25 x 95 m		10 x 10 m	
Rodzaj nawierzchni		trawa		trawa	
Oznakowanie		brak		brak	
Oświetlenie		brak		brak	
Oświetlenie przeszkód		brak			
Wskaźnik kierunku wiatru		brak			
Minimalne warunki atmosferyczne do startu i lądowania		Dzień		Noc	
		Widzialność		Widzialność	
		Pułap chmur		Podstawa chmur	
		1500 m		3000 m	
		500 ft		1200 ft	
Stale przeszkody: N - za bramką ogrodzenie i lampy (12m) Orlika, drzewa liśc. do 25m po W Orlika, dalej las do 33m S - za bramką drzewa liściaste do 26m W - drzewa liściaste do 25m E - ulica, zabudowa, w kier. 140 drzewa do 18m maszt RTV h=273m w odl. 1220m na kier. 115					
Ograniczenia lokalne: brak			Procedury specjalne: Cat. A		
Administrator terenu		Burmistrz, tel. 62 731 0039, -0091, -0043			
Łączność radiotelefoniczna		169,000 MHz (kanał 39); 149,900 (kanał U02)			
Pomoc medyczna, nr tel.		PR Ostrzeszów, tel. 62 732 0291			
Straż Pożarna, nr tel.		KP PSP Ostrzeszów, tel. 62 730 3098			
Policja, nr tel.		KPP Osrzeszów, tel. 62 732 4200			
Służba ruchu lotniczego		Poznań INFO 126,300MHz, tel. 22 574 7385			
Osłona meteorologiczna		IMGW Okęcie, tel. 22 846 0682, 22 569 4592			
Zabezpieczenie terenu: Straż Pożarna, załoga HEMS					

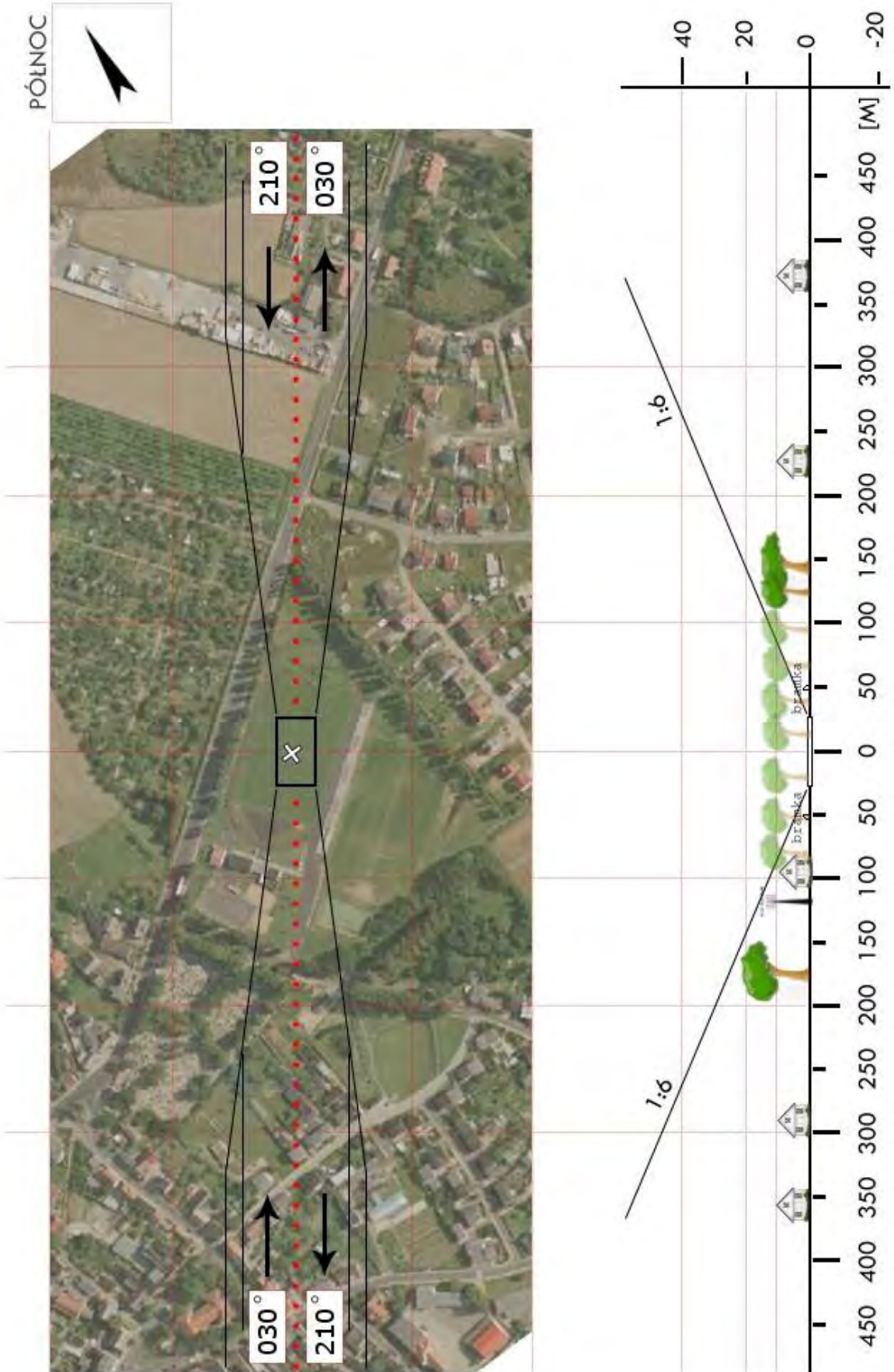
PÓŁNOC



POT 07	Ostrzeszów / boisko		Współrzędne geograficzne		51° 24,90' N 017° 55,64' E
	gm. Ostrzeszów		Wzniesienie nad poziom morza		712 ft
	pow. ostrzeszowski				
	woj. wielkopolskie				
Stopień trudności		I			
Główny kierunek podejścia		345° / 165°		Światła podejścia	
Główny kierunek startu		165° / 345°		brak	
		FATO		TLOF	
Wymiary		25 x 50 m		10 x 10 m	
Rodzaj nawierzchni		trawa		trawa	
Oznakowanie		brak		brak	
Oświetlenie		brak		brak	
Oświetlenie przeszkód		brak			
Wskaźnik kierunku wiatru		brak			
Minimalne warunki atmosferyczne do startu i lądowania		Dzień		Noc	
		Widzialność		Widzialność	
		Pułap chmur		Podstawa chmur	
		1500 m		3000 m	
		500 ft		1200 ft	
Stale przeszkody: Maszt GSM h=35m na kier. 360° w odległości 110m; Wieża ciśnień na kier. 020° w odległości 550m					
Ograniczenia lokalne: brak			Procedury specjalne: Lądowanie w nocy przy asyście straży pożarnej		
Administrator terenu		OSiR tel. 62 7300895, 62 5860401			
Łączność radiotelefoniczna		169,000 MHz (kanał 39); 149,900 (kanał U02)			
Pomoc medyczna, nr tel.		PR Ostrzeszów, tel. 62 7320291			
Straż Pożarna, nr tel.		KP PSP Ostrzeszów, tel. 62 7303098			
Policja, nr tel.		KPP Ostrzeszów, tel. 62 7324200			
Służba ruchu lotniczego		Poznań INFO 126,300MHz			
Osłona meteorologiczna		IMGW Wrocław, tel. 71 3200150			
Zabezpieczenie terenu: Straż Pożarna					




POZ 03	Buk / stadion		Współrzędne geograficzne	52° 21,62' N 016° 31,52' E	
	gm. Buk				
	pow. poznański		Wzniesienie nad poziom morza	288 ft	
	woj. wielkopolskie				
Stopień trudności		I			
Główny kierunek podejścia		030° / 210°	Światła podejścia		
Główny kierunek startu		210° / 030°	brak		
		FATO	TLOF		
Wymiary		30 x 50 m	15 x 15 m		
Rodzaj nawierzchni		trawa	trawa		
Oznakowanie		brak	brak		
Oświetlenie		brak	brak		
Oświetlenie przeszkód		brak			
Wskaźnik kierunku wiatru		brak			
Minimalne warunki atmosferyczne do startu i lądowania			Dzień	Noc	
		Widzialność	1500 m	Widzialność	3000 m
		Pułap chmur	500 ft	Podstawa chmur	1200 ft
Stałe przeszkody: Latarnia h=8m na kier. 210° w odległości 110m; drzewa h=15m na kier 210° w odległości 180m; budynek h=3m na kier. 260° w odległości 100m; linia drzew h=15m na kier. 030° w odległości 130m.					
Ograniczenia lokalne: brak		Procedury specjalne: Lądowanie w nocy przy asyście straży pożarnej			
Administrator terenu		OSiR, tel. kier.697472150, UG tel. 61 8140671			
Łączność radiotelefoniczna		169,000 MHz (kanał 39); 149,900 (kanał U02)			
Pomoc medyczna, nr tel.		tel. 61 8648801			
Straż Pożarna, nr tel.		tel. 61 8215222, 61 8949553			
Policja, nr tel.		tel. 61 8940400			
Służba ruchu lotniczego		Poznań INFO 126,300MHz			
Osłona meteorologiczna		IMGW Wrocław, tel. 71 3200150			
Zabezpieczenie terenu: Załoga HEMS, Straż Pożarna					



POZ 04	Kozięglowy / łąka		Współrzędne geograficzne		52° 27,32' N 016° 59,75' E
	gm. Czerwonak		Wzniesienie nad poziom morza		314 ft
	pow. poznański woj. wielkopolskie				
Stopień trudności		Wariant IIa			
Główny kierunek podejścia		355° / 175°		Światła podejścia	
Główny kierunek startu		175° / 355°		brak	
		FATO		TLOF	
Wymiary		25 x 70 m		10 x 10 m	
Rodzaj nawierzchni		trawa		trawa	
Oznakowanie		brak		brak	
Oświetlenie		brak		brak	
Oświetlenie przeszkód		brak			
Wskaźnik kierunku wiatru		brak			
Minimalne warunki atmosferyczne do startu i lądowania		Dzień		Noc	
		Widzialność		Widzialność	
		Pułap chmur		Podstawa chmur	
		1500 m		3000 m	
		500 ft		1200 ft	
Stale przeszkody: Linia lasu h=15m od wschodu w odl. 30m równoległa do FATO; Lasek brzozyowy h=10m od północy w odl. 130m; Błoki osiedla mieszkaniowego od południa w odl. 200m; Wieża obserwacyjna wys. ok. 40m na kier. 045 w odl. 260m; Teren wznosi się łagodnie w kierunku północnym, nawierzchnia jest nieco nierówna.					
Ograniczenia lokalne: brak			Procedury specjalne: Cat. A		
Administrator terenu		Gmina Czerwonak, tel. 61 654 4201 (11)			
Łączność radiotelefoniczna		169,000 MHz (kanał 39); 149,900 (kanał U02)			
Pomoc medyczna, nr tel.		CPR Poznań, tel. 61 854 9915			
Straż Pożarna, nr tel.		KW PSP, tel. 61 821 5200			
Policja, nr tel.		KWP, tel. 61 841 2000			
Służba ruchu lotniczego		Poznań INFO 126,300 MHz; Krzesiny TWR 121,025			
Osłona meteorologiczna		IMGW Okęcie, tel. 22 846 0682, 22 569 4592			
Zabezpieczenie terenu: Straż Pożarna, załoga HEMS					

PÓŁNOC

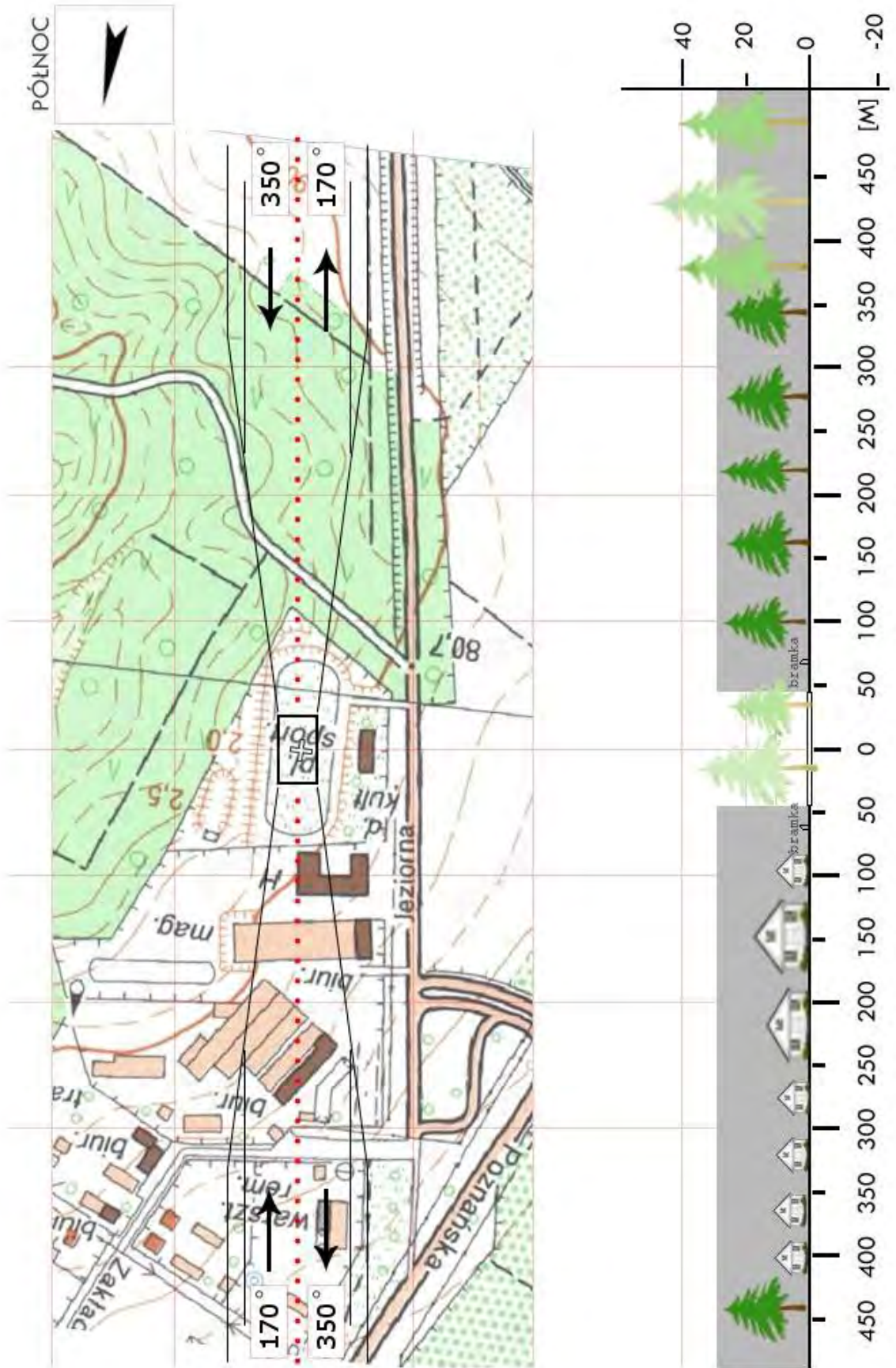


POZ 05	Dopiewo / boisko		Współrzędne geograficzne		52° 21,30' N 016° 40,20' E
	gm. Dopiewo		Wzniesienie nad poziom morza		278 ft
	pow. poznański woj. wielkopolskie				
Stopień trudności		I			
Główny kierunek podejścia		020° / 200°		Światła podejścia	
Główny kierunek startu		200° / 020°		brak	
		FATO		TLOF	
Wymiary		30 x 50 m		15 x 15 m	
Rodzaj nawierzchni		trawa		trawa	
Oznakowanie		brak		brak	
Oświetlenie		brak		brak	
Oświetlenie przeszkód		brak			
Wskaźnik kierunku wiatru		brak			
Minimalne warunki atmosferyczne do startu i lądowania		Dzień		Noc	
		Widzialność		3000 m	
		Pułap chmur		1200 ft	
Stale przeszkody: Drzewo h=7m na kier. 020° w odległości 65m (poza ścieżką podejścia); Latarnia h=10m na kier. 035° w odległości 70m (poza ścieżką podejścia); Budynek h=9m na kier. 010° w odległości 100m (poza ścieżką podejścia); Dom h=9m na kier. 200° w odległości 80m (poza ścieżką podejścia) Słup linii wysokiego napięcia h=7m kier. 200° w odległości 70m.					
Ograniczenia lokalne: Granica strefy MATZ EPKS			Procedury specjalne: Lądowanie w nocy przy asyście straży pożarnej		
Administrator terenu		UG Dopiewo, tel. 61 8148313			
Łączność radiotelefoniczna		169,000 MHz (kanał 39); 149,900 (kanał U02)			
Pomoc medyczna, nr tel.		tel. 61 8660066			
Straż Pożarna, nr tel.		tel. 61 8215666			
Policja, nr tel.		tel. 61 8413111			
Służba ruchu lotniczego		Krzesiny TWR 121,025MHz			
Osłona meteorologiczna		IMGW Wrocław, tel. 71 3200150			
Zabezpieczenie terenu: Załoga HEMS, Straż Pożarna					

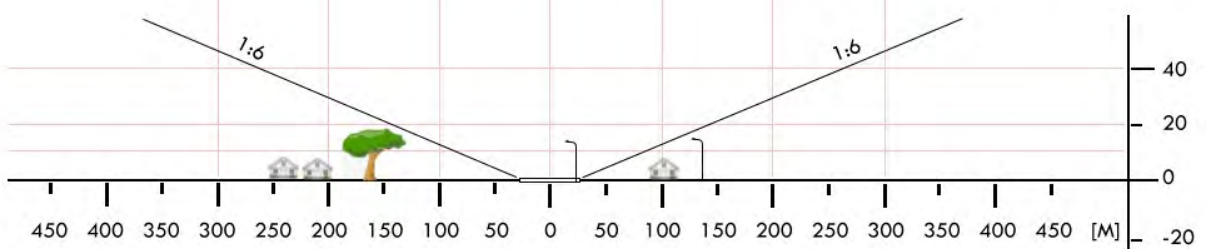
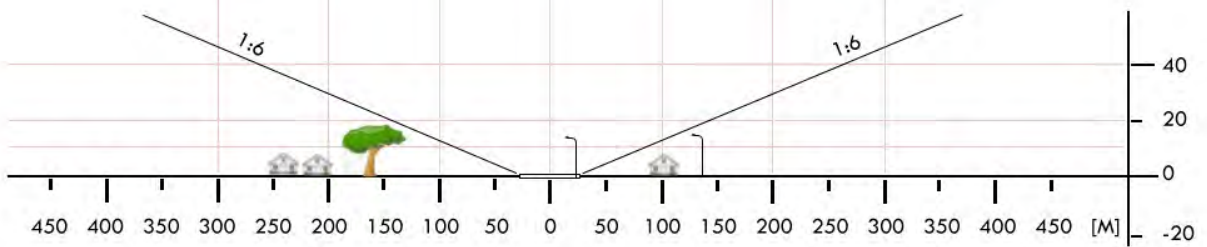


POZ 07	Komorniki / stadion		Współrzędne geograficzne		52° 19,68' N 016° 48,31' E
	gm. Komorniki		Wzniesienie nad poziom morza		298 ft
	pow. poznański				
	woj. wielkopolskie				
Stopień trudności		Wariant IIb			
Główny kierunek podejścia		350° / 170°		Światła podejścia	
Główny kierunek startu		170° / 350°		brak	
		FATO		TLOF	
Wymiary		25 x 95 m		15 x 15 m	
Rodzaj nawierzchni		trawa		trawa	
Oznakowanie		brak		brak	
Oświetlenie		brak		brak	
Oświetlenie przeszkód		brak			
Wskaźnik kierunku wiatru		brak			
Minimalne warunki atmosferyczne do startu i lądowania		Dzień		Noc	
		Widzialność	1500 m	Widzialność	3000 m
		Pułap chmur	500 ft	Podstawa chmur	1200 ft
<p>Stałe przeszkody:</p> <p>Las iglasty wysokość 10-25m na kier. 170°, odległość 170m; Budynki szkoły o wysokości 10m na kier. 350°, odległość 100m; Bramki na końcach boiska wys. 2,5m; Las mieszany NA WZNIESIENIU 7,5m, wysokość 25m od strony północnej.</p>					
Ograniczenia lokalne:			Procedury specjalne:		
MATZ Powidz, MATZ Krzesiny			Lądowanie w nocy przy asyście straży pożarnej		
			Cat. A		
Administrator terenu		Urząd Gminy Komorniki, tel. 61 8107751			
Łączność radiotelefoniczna		169,000 MHz (kanał 39); 149,900 (kanał U02)			
Pomoc medyczna, nr tel.		PR Poznań, tel. 61 4261213			
Straż Pożarna, nr tel.		Poznań, tel. 61 8215351			
Policja, nr tel.		tel. 61 8414890			
Służba ruchu lotniczego		Poznań TWR 119,975MHz			
Osłona meteorologiczna		Biuro Prognoz Wrocław, tel. 71 3200150			
Zabezpieczenie terenu: Załoga HEMS, Straż Pożarna					

Stadion piłkarski GOSiR Komorniki, tel. 61 8107 947					

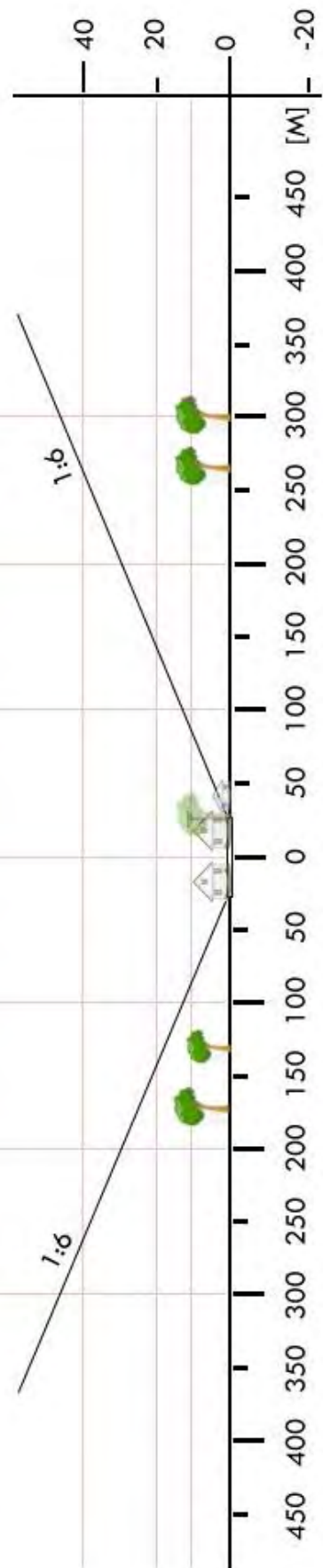


POZ 08	Kostrzyn / plac		Współrzędne geograficzne		52° 23,80' N 017° 13,93' E
	gm. Kostrzyn		Wzniesienie nad poziom morza		321 ft
	pow. poznański				
	woj. wielkopolskie				
Stopień trudności		I			
Główny kierunek podejścia		090° / 270°		Światła podejścia	
Główny kierunek startu		270° / 090°		brak	
		FATO		TLOF	
Wymiary		30 x 50 m		15 x 15 m	
Rodzaj nawierzchni		trawa		trawa	
Oznakowanie		brak		brak	
Oświetlenie		brak		brak	
Oświetlenie przeszkód		brak			
Wskaźnik kierunku wiatru		brak			
Minimalne warunki atmosferyczne do startu i lądowania		Dzień		Noc	
		Widzialność	1500 m	Widzialność	3000 m
		Pułap chmur	500 ft	Podstawa chmur	1200 ft
Stałe przeszkody: Latarnia h=8m na kier. 225° i 315° w odległości 28m					
Ograniczenia lokalne: brak			Procedury specjalne: Lądowanie w nocy przy asyście straży pożarnej		
Administrator terenu		UG Kostrzyn, tel. 61 8178565			
Łączność radiotelefoniczna		169,000 MHz (kanał 39); 149,900 (kanał U02)			
Pomoc medyczna, nr tel.		PR tel. 61 4370590			
Straż Pożarna, nr tel.		PSP tel. 61 8178998			
Policja, nr tel.		tel. 61 8178997			
Służba ruchu lotniczego		Poznań INFO 126,300, Kobylnica 122,900MHz			
Osłona meteorologiczna		IMGW Wrocław, tel. 71 3200150			
Zabezpieczenie terenu: Załoga HEMS, Straż Pożarna					

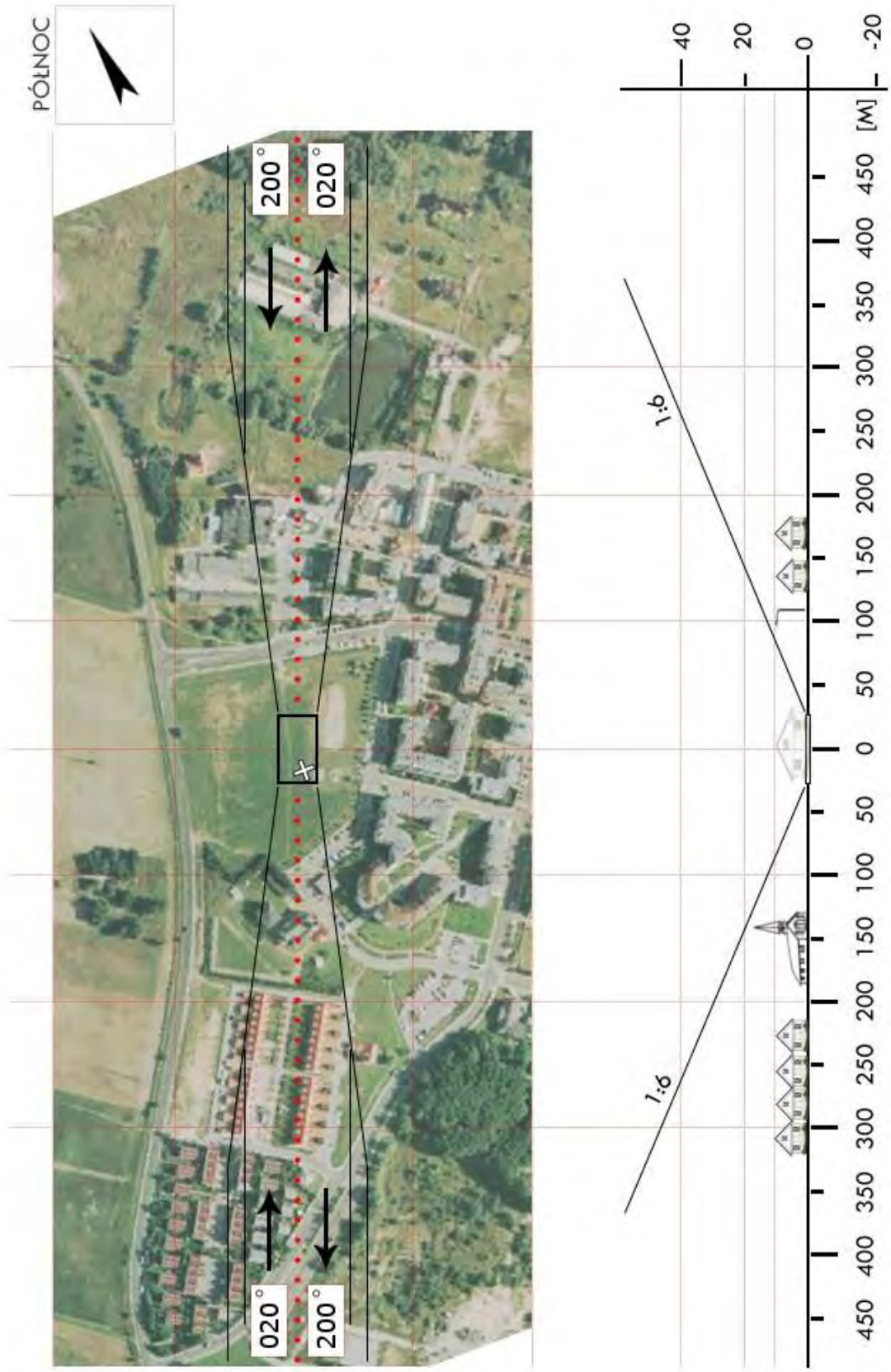


POZ 09	Prusinowo / łąka		Współrzędne geograficzne		52° 11,67' N 017° 07,55' E
	gm. Kórnik		Wzniesienie nad poziom morza		223 ft
	pow. poznański				
	woj. wielkopolskie				
Stopień trudności		I			
Główny kierunek podejścia		340° / 160°		Światła podejścia	
Główny kierunek startu		160° / 340°		brak	
		FATO		TLOF	
Wymiary		25 x 50 m		10 x 10 m	
Rodzaj nawierzchni		trawa		trawa	
Oznakowanie		brak		brak	
Oświetlenie		brak		brak	
Oświetlenie przeszkód		brak			
Wskaźnik kierunku wiatru		tak			
Minimalne warunki atmosferyczne do startu i lądowania		Dzień		Noc	
		Widzialność		Widzialność	
		1500 m		3000 m	
		Pułap chmur		Podstawa chmur	
		500 ft		1200 ft	
Stale przeszkody: Po wschodniej stronie – budynek mieszkalny właściciela terenu Po zachodniej stronie, nad brzegiem jeziora – budynek gosp. ze wskaźnikiem wiatru na maszcie					
Ograniczenia lokalne: Teren znajduje się w MATZ Krzesiny, TWR EPKS: 121,025 MHz			Procedury specjalne: brak		
Administrator terenu		Garland Bridge Enterprises sp.z.o.o, tel. 518 723 688			
Łączność radiotelefoniczna		169,000 MHz (kanał 39); 149,900 (kanał U02)			
Pomoc medyczna, nr tel.		CPR Poznań, tel. 61 854 9915			
Straż Pożarna, nr tel.		KW PSP, tel. 61 821 5200			
Policja, nr tel.		KWP, tel. 61 841 2000			
Służba ruchu lotniczego		Poznań INFO 126,300 MHz; Krzesiny TWR 121,025			
Osłona meteorologiczna		IMGW Okęcie, tel. 22 846 0682, 22 650 4485			
Zabezpieczenie terenu: Straż Pożarna, załoga HEMS					

PÓLNOC

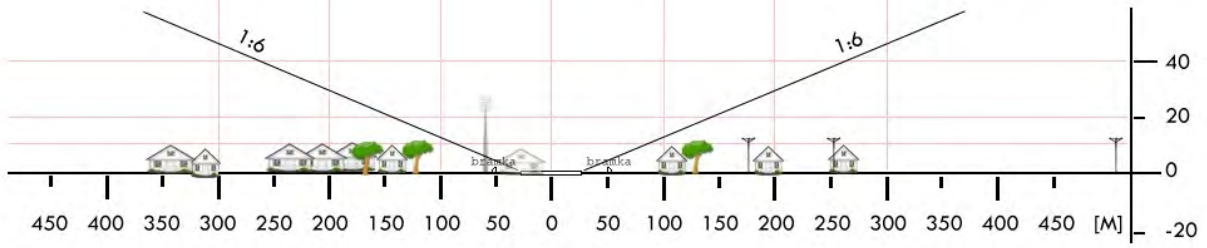
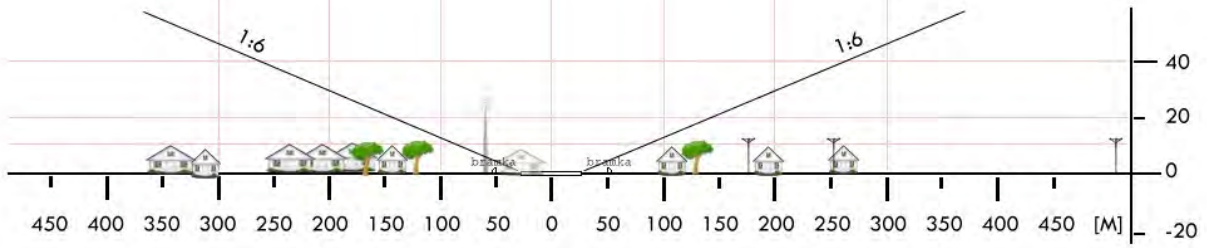


POZ 11	Murowana Goślina / boisko		Współrzędne geograficzne		52° 34,07' N 016° 59,45' E	
	gm. Murowana Goślina		Wzniesienie nad poziom morza		240 ft	
	pow. poznański woj. wielkopolskie					
Stopień trudności			I			
Główny kierunek podejścia			020° / 200°		Światła podejścia	
Główny kierunek startu			200° / 020°		brak	
			FATO		TLOF	
Wymiary			30 x 50 m		15 x 15 m	
Rodzaj nawierzchni			trawa		trawa	
Oznakowanie			brak		brak	
Oświetlenie			brak		brak	
Oświetlenie przeszkód			brak			
Wskaźnik kierunku wiatru			brak			
Minimalne warunki atmosferyczne do startu i lądowania			Dzień		Noc	
			Widzialność		3000 m	
			Pułap chmur		1200 ft	
Stale przeszkody: Bramki h=2,5m na kier. 306° i 240° w odległości 60m.						
Ograniczenia lokalne: Strefa ATZ EPPK B (GND÷6500ft)			Procedury specjalne: Lądowanie w nocy przy asyście straży pożarnej			
Administrator terenu			UG Murowana Goślina, tel. 61 8923600			
Łączność radiotelefoniczna			169,000 MHz (kanał 39); 149,900 (kanał U02)			
Pomoc medyczna, nr tel.			PR tel. 61 8648800			
Straż Pożarna, nr tel.			KWSPS, tel. 61 8215200			
Policja, nr tel.			tel. 61 8413200			
Służba ruchu lotniczego			Poznań INFO 126,300MHz, Kobylnica 122,900MHz			
Osłona meteorologiczna			IMGW Wrocław, tel. 71 3200150			
Zabezpieczenie terenu: Załoga HEMS, Straż Pożarna						

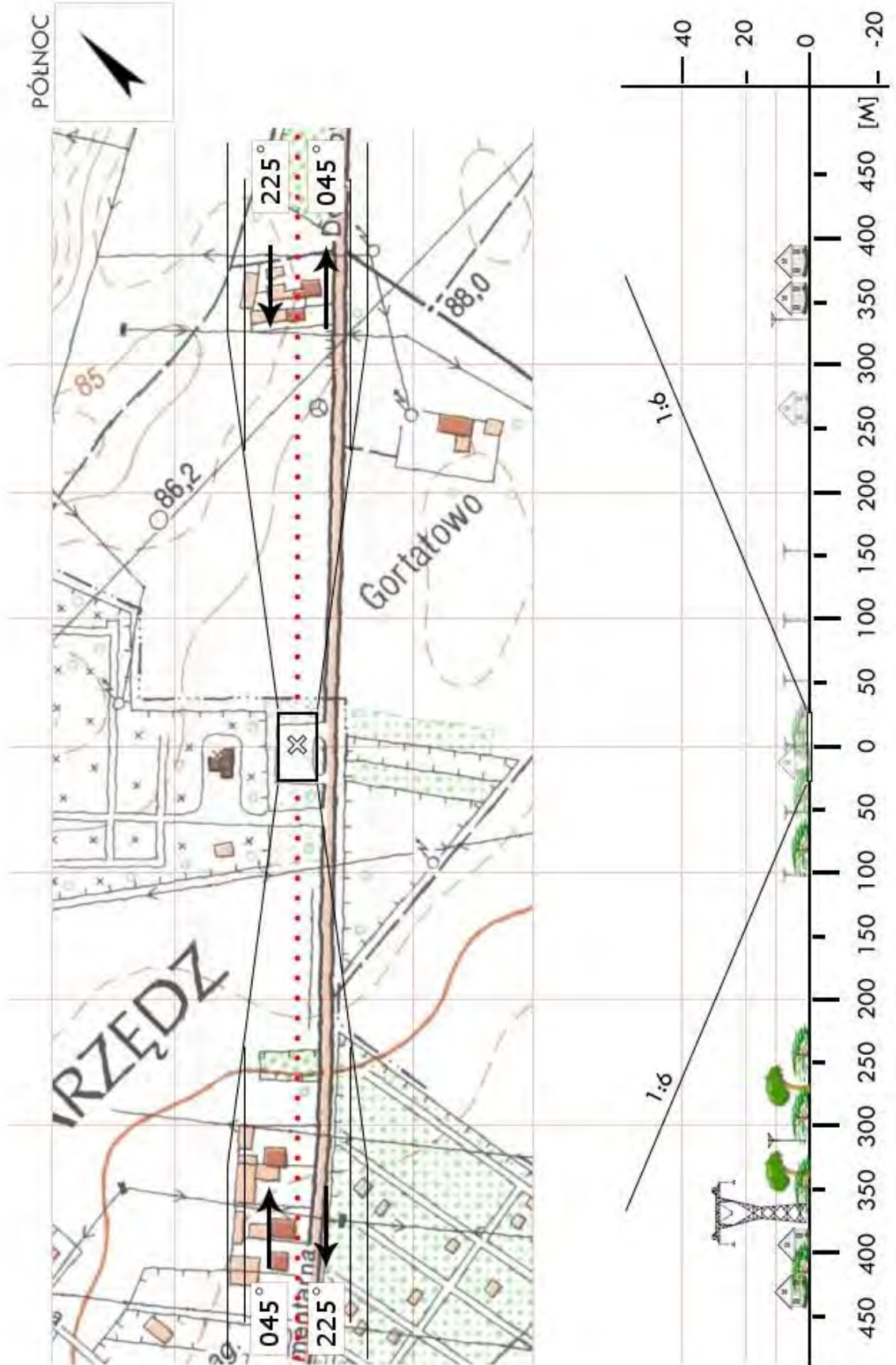


POZ 12	Pobiedziska / boisko		Współrzędne geograficzne		52° 28,15' N 017° 16,57' E
	gm. Pobiedziska		Wzniesienie nad poziom morza		364 ft
	pow. poznański woj. wielkopolskie				
Stopień trudności		I			
Główny kierunek podejścia		080° / 260°		Światła podejścia	
Główny kierunek startu		260° / 080°		brak	
		FATO		TLOF	
Wymiary		30 x 50 m		15 x 15 m	
Rodzaj nawierzchni		trawa		trawa	
Oznakowanie		brak		brak	
Oświetlenie		brak		brak	
Oświetlenie przeszkód		brak			
Wskaźnik kierunku wiatru		brak			
Minimalne warunki atmosferyczne do startu i lądowania		Dzień		Noc	
		Widzialność		Widzialność	
		Pułap chmur		Podstawa chmur	
		1500 m		3000 m	
		500 ft		1200 ft	
Stale przeszkody: Linia wysokiego napięcia na kierunku 260°					
Ograniczenia lokalne: Lądowisko w strefie ATZ EPPK B (GND÷6500 ft)			Procedury specjalne: Lądowanie w nocy przy asyście straży pożarnej		
Administrator terenu		UG Pobiedziska, tel. 61 8177011			
Łączność radiotelefoniczna		169,000 MHz (kanał 39); 149,900 (kanał U02)			
Pomoc medyczna, nr tel.		PR, tel. 61 864 88 00			
Straż Pożarna, nr tel.		KW PSP, tel. 61 8215200			
Policja, nr tel.		KWP, tel. 61 8412000			
Służba ruchu lotniczego		Poznań INFO 126,300MHz, Kobylnica Radio 122,900MHz			
Osłona meteorologiczna		IMGW Wrocław, tel. 71 3200150			
Zabezpieczenie terenu: Straż Pożarna					

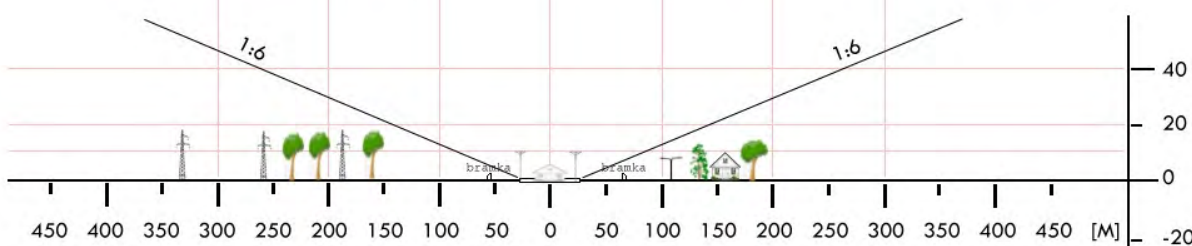
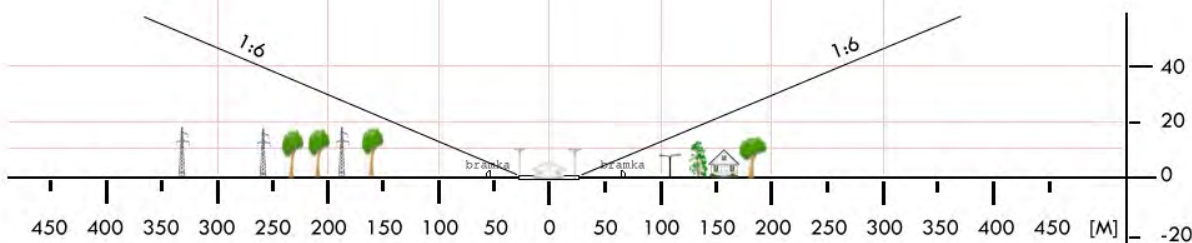
POZ 14	Strykowo / boisko		Współrzędne geograficzne		52° 14,90' N 016° 36,92' E
	gm. Stęszew		Wzniesienie nad poziom morza		253 ft
	pow. poznański				
	woj. wielkopolskie				
Stopień trudności		I			
Główny kierunek podejścia		080° / 260°		Światła podejścia	
Główny kierunek startu		260° / 080°		brak	
		FATO		TLOF	
Wymiary		30 x 50 m		15 x 15 m	
Rodzaj nawierzchni		trawa		trawa	
Oznakowanie		brak		brak	
Oświetlenie		brak		brak	
Oświetlenie przeszkód		brak			
Wskaźnik kierunku wiatru		brak			
Minimalne warunki atmosferyczne do startu i lądowania		Dzień		Noc	
		Widzialność	1500 m	Widzialność	3000 m
		Pułap chmur	500 ft	Podstawa chmur	1200 ft
Stale przeszkody: Budynek gospodarczy h=3m na kier. 280 w odległości 66m (poza ścieżką podejścia); Drzewa h=24m na kier. 060 w odległości 160m (poza ścieżką podejścia).					
Ograniczenia lokalne: brak			Procedury specjalne: Lądowanie w nocy przy asyście straży pożarnej		
Administrator terenu		UG Strykowo, tel. 61 8134011			
Łączność radiotelefoniczna		169,000 MHz (kanał 39); 149,900 (kanał U02)			
Pomoc medyczna, nr tel.		tel. 61 8648801			
Straż Pożarna, nr tel.		tel. 61 8668618			
Policja, nr tel.		tel. 61 8145197			
Służba ruchu lotniczego		Poznań INFO 126,300MHz			
Osłona meteorologiczna		IMGW Wrocław, tel. 71 3200150			
Zabezpieczenie terenu: Załoga HEMS, Straż Pożarna					



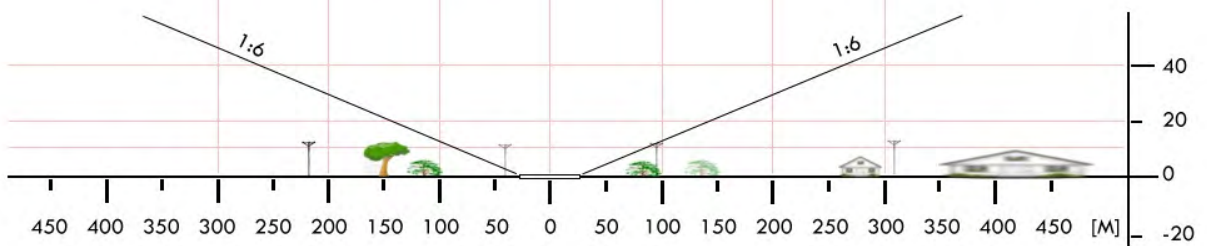
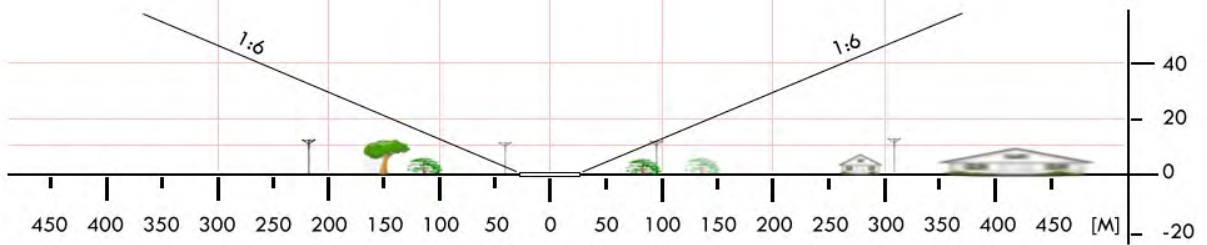
POZ 16	Swarzędz / plac		Współrzędne geograficzne		52° 25,23' N 017° 05,72' E
	gm. Swarzędz		Wzniesienie nad poziom morza		288 ft
	pow. poznański woj. wielkopolskie				
Stopień trudności		I			
Główny kierunek podejścia		045° / 225°		Światła podejścia	
Główny kierunek startu		225° / 045°		brak	
		FATO		TLOF	
Wymiary		25 x 50 m		15 x 15 m	
Rodzaj nawierzchni		trawa		trawa	
Oznakowanie		brak		brak	
Oświetlenie		brak		brak	
Oświetlenie przeszkód		brak			
Wskaźnik kierunku wiatru		brak			
Minimalne warunki atmosferyczne do startu i lądowania		Dzień		Noc	
		Widzialność		Widzialność	
		Pułap chmur		Podstawa chmur	
		1500 m		3000 m	
		500 ft		1200 ft	
Stale przeszkody: Linia telefoniczna o wysokości 4m wzdłuż drogi.					
Ograniczenia lokalne: brak			Procedury specjalne: brak		
Administrator terenu		UMiG Swarzędz, tel. 61 651 2000			
Łączność radiotelefoniczna		169,000 MHz (kanał 39); 149,900 (kanał U02)			
Pomoc medyczna, nr tel.		tel. 61 864 8801			
Straż Pożarna, nr tel.		PSP, tel. 61 817 2302			
Policja, nr tel.		tel. 61 841 4800			
Służba ruchu lotniczego		Poznań INFO 126,300 MHz			
Osłona meteorologiczna		IMGW Wrocław, tel. 71 320 0150			
Zabezpieczenie terenu: Straż Pożarna, załoga HEMS					



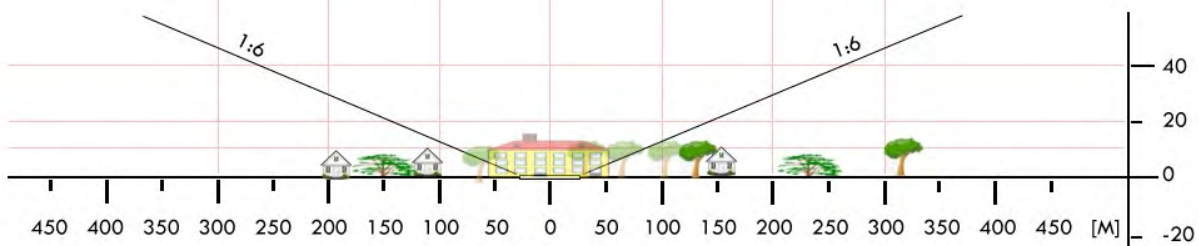
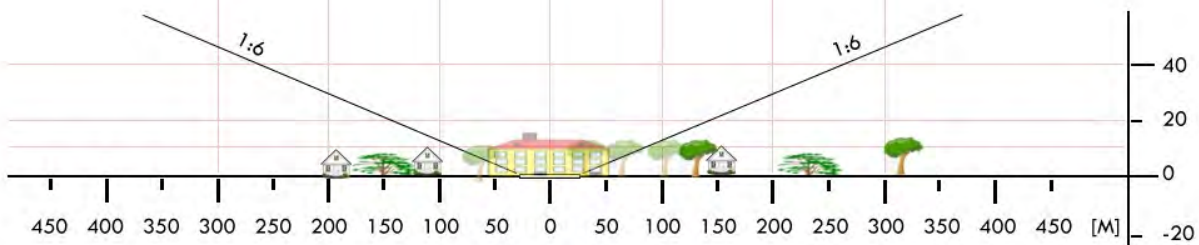
POZ 17	Tarnowo Podgórne / stadion		Współrzędne geograficzne		52° 28,08' N 016° 39,63' E
	gm. Tarnowo Podgórne		Wzniesienie nad poziom morza		311 ft
	pow. poznański woj. wielkopolskie				
Stopień trudności		I			
Główny kierunek podejścia		225° / 045°		Światła podejścia	
Główny kierunek startu		045° / 225°		brak	
		FATO		TLOF	
Wymiary		30 x 50 m		15 x 15 m	
Rodzaj nawierzchni		trawa		trawa	
Oznakowanie		brak		brak	
Oświetlenie		brak		brak	
Oświetlenie przeszkód		brak			
Wskaźnik kierunku wiatru		brak			
Minimalne warunki atmosferyczne do startu i lądowania		Dzień		Noc	
		Widzialność		3000 m	
		Pułap chmur		1200 ft	
<p>Stałe przeszkody: Drzewa h=25m na kier. 090° w odległości 54m (poza ścieżką podejścia); Kępa drzew h=19m na kier. 320° w odległości 55m (poza ścieżką podejścia); Latarnia h=8m na kier. 045° startu i 225° lądowania w odległości 50m od FATO; Budynek szkoły h=11m w odległości 100m.</p>					
Ograniczenia lokalne: CTR EPPO (w osi pasa)			Procedury specjalne: Lądowanie w nocy przy asyście straży pożarnej Zalecana Cat. A VTOL		
Administrator terenu		UG Tarnowo Podgórne, tel. 61 8959200			
Łączność radiotelefoniczna		169,000 MHz (kanał 39); 149,900 (kanał U02)			
Pomoc medyczna, nr tel.		tel. 61 8205431			
Straż Pożarna, nr tel.		tel. 61 8147298			
Policja, nr tel.		tel. 61 8146997			
Służba ruchu lotniczego		Poznań INFO 126,300MHz			
Osłona meteorologiczna		IMGW Wrocław, tel. 71 3200150			
Zabezpieczenie terenu: Załoga HEMS, Straż Pożarna					




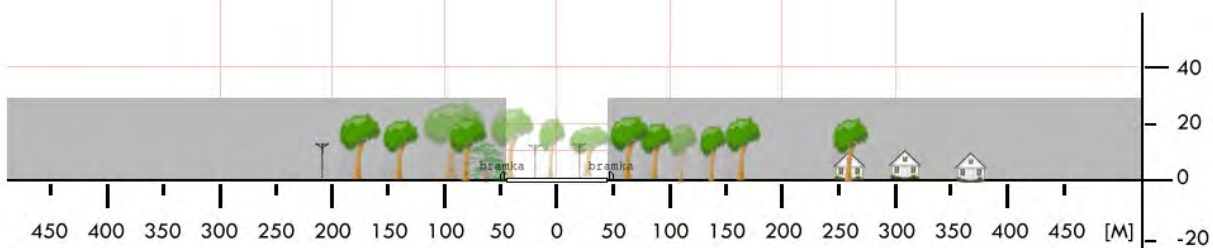
POZ 18	Tarnowo Podgórne / łąka*		Współrzędne geograficzne		52° 27,40' N 016° 39,73' E
	gm. Tarnowo Podgórne		Wzniesienie nad poziom morza		302 ft
	pow. poznański woj. wielkopolskie				
Stopień trudności		I			
Główny kierunek podejścia		270° / 090°		Światła podejścia	
Główny kierunek startu		090° / 270°		brak	
		FATO		TLOF	
Wymiary		30 x 50 m		15 x 15 m	
Rodzaj nawierzchni		trawa		trawa	
Oznakowanie		brak		brak	
Oświetlenie		brak		brak	
Oświetlenie przeszkód		brak			
Wskaźnik kierunku wiatru		brak			
Minimalne warunki atmosferyczne do startu i lądowania		Dzień		Noc	
		Widzialność		3000 m	
		Pułap chmur		1200 ft	
Stałe przeszkody: Linia energetyczna h=10m na N w odległości 62m (poza ścieżką podejścia).					
Ograniczenia lokalne: CTR EPPO (ładowisko w osi pasa 28) EPPO TWR 119,975MHz			Procedury specjalne: brak		
Administrator terenu		UG Tarnowo Podgórne, tel. 61 895 9200			
Łączność radiotelefoniczna		169,000 MHz (kanał 39); 149,900 (kanał U02)			
Pomoc medyczna, nr tel.		tel. 61 820 5431			
Straż Pożarna, nr tel.		tel. 61 814 7298			
Policja, nr tel.		tel. 61 814 6997			
Służba ruchu lotniczego		Poznań INFO 126,300MHz			
Osłona meteorologiczna		IMGW Wrocław, tel. 71 320 0150			
Zabezpieczenie terenu: Załoga HEMS, Straż Pożarna					
----- * łąka przy drodze E92					



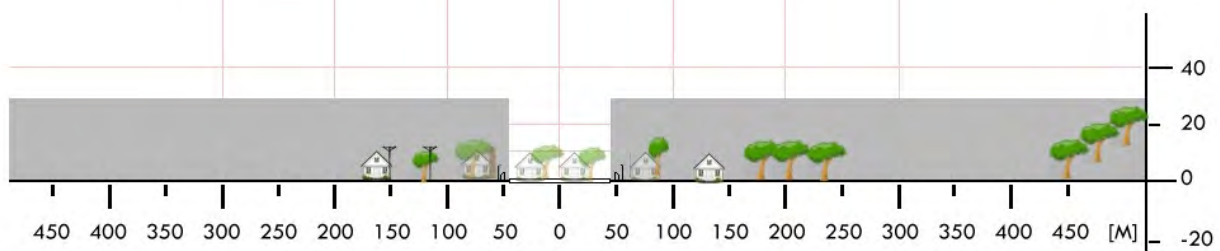
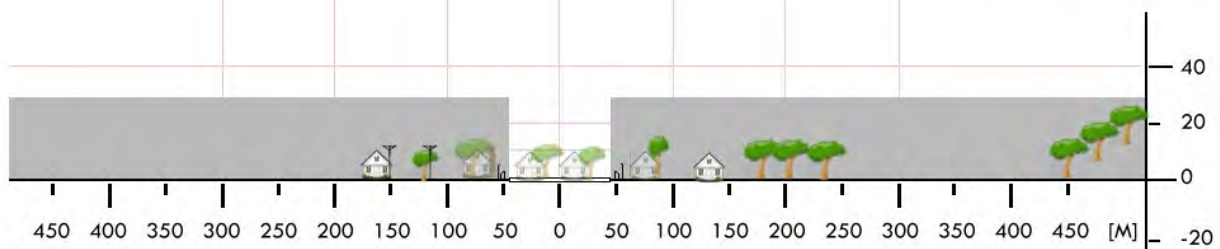
POZ 19	Suchy Las / boisko		Współrzędne geograficzne		52° 28,43' N 016° 52,24' E		
	gm. Suchy Las		Wzniesienie nad poziom morza		335 ft		
	pow. poznański woj. wielkopolskie						
Stopień trudności			I				
Główny kierunek podejścia			315° / 135°		Światła podejścia		
Główny kierunek startu			135° / 315°		brak		
			FATO		TLOF		
Wymiary			30 x 50 m		15 x 15 m		
Rodzaj nawierzchni			trawa		trawa		
Oznakowanie			brak		brak		
Oświetlenie			brak		brak		
Oświetlenie przeszkód			brak				
Wskaźnik kierunku wiatru			brak				
Minimalne warunki atmosferyczne do startu i lądowania			Dzień		Noc		
			Widzialność		1500 m	Widzialność	3000 m
			Pułap chmur		500 ft	Podstawa chmur	1200 ft
Stale przeszkody: Płot h=6m na kier. 315° w odległości 60m; Drzewa h=13m na kier. 135° w odległości 85m.							
Ograniczenia lokalne: brak			Procedury specjalne: Lądowanie w nocy przy asyście straży pożarnej				
Administrator terenu			UG Suchy Las, tel. 61 8926250				
Łączność radiotelefoniczna			169,000 MHz (kanał 39); 149,900 (kanał U02)				
Pomoc medyczna, nr tel.			tel. 61 8205431				
Straż Pożarna, nr tel.			tel. 61 8125181				
Policja, nr tel.			tel. 61 8125 97				
Służba ruchu lotniczego			Poznań INFO 126,300MHz				
Osłona meteorologiczna			IMGW Wrocław, tel. 71 3200150				
Zabezpieczenie terenu: Załoga HEMS, Straż Pożarna							



PP 02	Białośliwie / boisko		Współrzędne geograficzne	53° 05,72' N 017° 06,90' E	
	gm. Białośliwie				
	pow. piłski		Wzniesienie nad poziom morza	182 ft	
woj. wielkopolskie					
Stopień trudności		Wariant IIb			
Główny kierunek podejścia		250° / 070°	Światła podejścia		
Główny kierunek startu		070° / 250°	brak		
		FATO	TLOF		
Wymiary		25 x 95 m	10 x 10 m		
Rodzaj nawierzchni		trawa	trawa		
Oznakowanie		brak	brak		
Oświetlenie		brak	brak		
Oświetlenie przeszkód		brak			
Wskaźnik kierunku wiatru		brak			
Minimalne warunki atmosferyczne do startu i lądowania			Dzień	Noc	
		Widzialność	1500 m	Widzialność	3000 m
		Pułap chmur	500 ft	Podstawa chmur	1200 ft
Stale przeszkody: Drzewa h=12-24m dookoła boiska. Linia elektryczna trakcji kolejowej h=12m na kierunku 290-030° w odległości 62m. Słupy oświetleniowe h=9m na kierunku 305-340° w odległości 40m.					
Ograniczenia lokalne: brak		Procedury specjalne: Cat. A			
Administrator terenu		Gmina Białośliwie, tel. 67 287 5013			
Łączność radiotelefoniczna		169,000 MHz (kanał 39); 149,900 (kanał U02)			
Pomoc medyczna, nr tel.		CPR Piła, tel. 61 854 9911			
Straż Pożarna, nr tel.		KP PSP Piła, tel. 67 222 3220			
Policja, nr tel.		KPP Piła, tel. 67 353 1478			
Służba ruchu lotniczego		Poznań INFO 126,300 MHz, tel. 22 574 7385			
Osłona meteorologiczna		IMGW Okęcie, tel. 22 846 0682, 22 569 4592			
Zabezpieczenie terenu: Straż Pożarna, załoga HEMS					



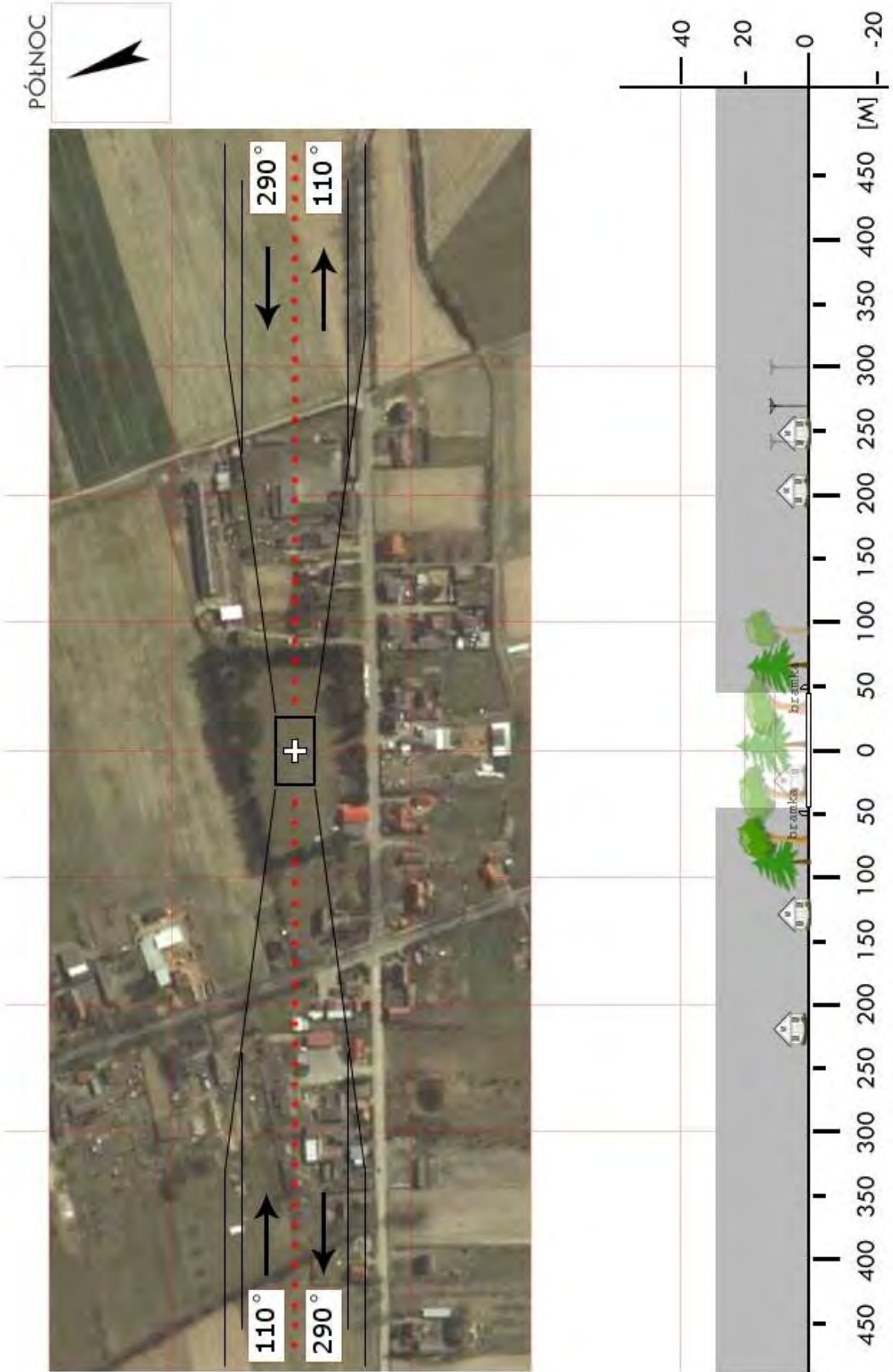
PP 03	Kaczory / boisko		Współrzędne geograficzne	53° 06,19' N 016° 52,62' E	
	gm. Kaczory				
	pow. piłski		Wzniesienie nad poziom morza	301 ft	
woj. wielkopolskie					
Stopień trudności		Wariant IIb			
Główny kierunek podejścia		210° / 030°	Światła podejścia		
Główny kierunek startu		030° / 210°	brak		
		FATO	TLOF		
Wymiary		25 x 95 m	10 x 10 m		
Rodzaj nawierzchni		trawa	trawa		
Oznakowanie		brak	brak		
Oświetlenie		brak	brak		
Oświetlenie przeszkód		brak			
Wskaźnik kierunku wiatru		brak			
Minimalne warunki atmosferyczne do startu i lądowania			Dzień	Noc	
		Widzialność	1500 m	Widzialność	3000 m
		Pułap chmur	500 ft	Podstawa chmur	1200 ft
Stale przeszkody: Drzewa h=6-14m dookoła boiska w odł. 40-90m; Piłkochwyty h=6m za bramkami w odł. 52m. ŁŚN h=9m na kier. 165-235° w odł. 180m. Lampy ośw. h=9m na kier. 020° w odł. 85m. Maszt GSM h=45m na kier. 040° w odł. 290m. Budynki mieszkalne z kominem h=8-12m na kier. 050-160° w odł. 70-95m.					
Ograniczenia lokalne: brak		Procedury specjalne: Cat. A			
Administrator terenu		Gmina Kaczory, tel. 67 284 2371			
Łączność radiotelefoniczna		169,000 MHz (kanał 39); 149,900 (kanał U02)			
Pomoc medyczna, nr tel.		CPR Piła tel. 61 854 9911			
Straż Pożarna, nr tel.		KP PSP Piła tel. 67 222 3220			
Policja, nr tel.		KPP Piła tel. 67 353 1478			
Służba ruchu lotniczego		Poznań INFO 126,300 MHz, tel. 22 574 7385			
Osłona meteorologiczna		IMGW Okęcie, tel. 22 846 0682, 22 569 4592			
Zabezpieczenie terenu: Straż Pożarna, załoga HEMS					





PP 04	Witrogoszcz-Osada / boisko		Współrzędne geograficzne	53° 17,03' N 017° 17,45' E	
	gm. Łobżenica				
	pow. piłski		Wzniesienie nad poziom morza	360 ft	
woj. wielkopolskie					
Stopień trudności		Wariant IIb			
Główny kierunek podejścia		210° / 030°	Światła podejścia		
Główny kierunek startu		030° / 210°	brak		
		FATO	TLOF		
Wymiary		25 x 95 m	10 x 10 m		
Rodzaj nawierzchni		trawa	trawa		
Oznakowanie		brak	brak		
Oświetlenie		brak	brak		
Oświetlenie przeszkód		brak			
Wskaźnik kierunku wiatru		brak			
Minimalne warunki atmosferyczne do startu i lądowania			Dzień	Noc	
		Widzialność	1500 m	Widzialność	3000 m
		Pułap chmur	500 ft	Podstawa chmur	1200 ft
Stale przeszkody: Drzewa h=12m na kierunku 200° w odległości 120m. Piłkochwył h=6m na kierunku 210° w odległości 50m. Drzewa h=10-18m na kierunku 300-070° w odległości 80-150m. Budynek mieszkalny h=12m na kierunku 035° w odległości 120m.					
Ograniczenia lokalne: brak		Procedury specjalne: Cat. A			
Administrator terenu		Gmina Łobżenica, tel. 67 286 8100			
Łączność radiotelefoniczna		169,000 MHz (kanał 39); 149,900 (kanał U02)			
Pomoc medyczna, nr tel.		CPR Piła, tel. 61 854 9911			
Straż Pożarna, nr tel.		KP PSP Piła, tel. 67 222 3220			
Policja, nr tel.		KPP Piła, tel. 67 353 1478			
Służba ruchu lotniczego		Poznań INFO 126,300 MHz, tel. 22 574 7385			
Osłona meteorologiczna		IMGW Okęcie, tel. 22 846 0682, 22 569 4592			
Zabezpieczenie terenu: Straż Pożarna, załoga HEMS					



PP 05	Brzostowo / boisko		Współrzędne geograficzne	53° 06,65' N 017° 00,67' E	
	gm. Miasteczko Krajeńskie				
	pow. piłski		Wzniesienie nad poziom morza	328 ft	
	woj. wielkopolskie				
Stopień trudności		Wariant IIb			
Główny kierunek podejścia		290° / 110°	Światła podejścia		
Główny kierunek startu		110° / 290°	brak		
		FATO	TLOF		
Wymiary		25 x 95 m	10 x 10 m		
Rodzaj nawierzchni		trawa	trawa		
Oznakowanie		brak	brak		
Oświetlenie		brak	brak		
Oświetlenie przeszkód		brak			
Wskaźnik kierunku wiatru		brak			
Minimalne warunki atmosferyczne do startu i lądowania			Dzień	Noc	
		Widzialność	1500 m	Widzialność	3000 m
		Pułap chmur	500 ft	Podstawa chmur	1200 ft
Stale przeszkody: Drzewa h=18-22m dookoła boiska w odległości 45-85m. Budynek h=8m na kierunku 245° w odległości 60m.					
Ograniczenia lokalne: brak		Procedury specjalne: Cat. A			
Administrator terenu		Gmina Miasteczko Krajeńskie, tel. 67 287 3196			
Łączność radiotelefoniczna		169,000 MHz (kanał 39); 149,900 (kanał U02)			
Pomoc medyczna, nr tel.		CPR Piła tel. 61 854 9911			
Straż Pożarna, nr tel.		KP PSP Piła tel. 67 222 3220			
Policja, nr tel.		KPP Piła tel. 67 353 1478			
Służba ruchu lotniczego		Poznań INFO 126,300 MHz, tel. 22 574 7385			
Osłona meteorologiczna		IMGW Okęcie, tel. 22 846 0682, 22 569 4592			
Zabezpieczenie terenu: Straż Pożarna, załoga HEMS					

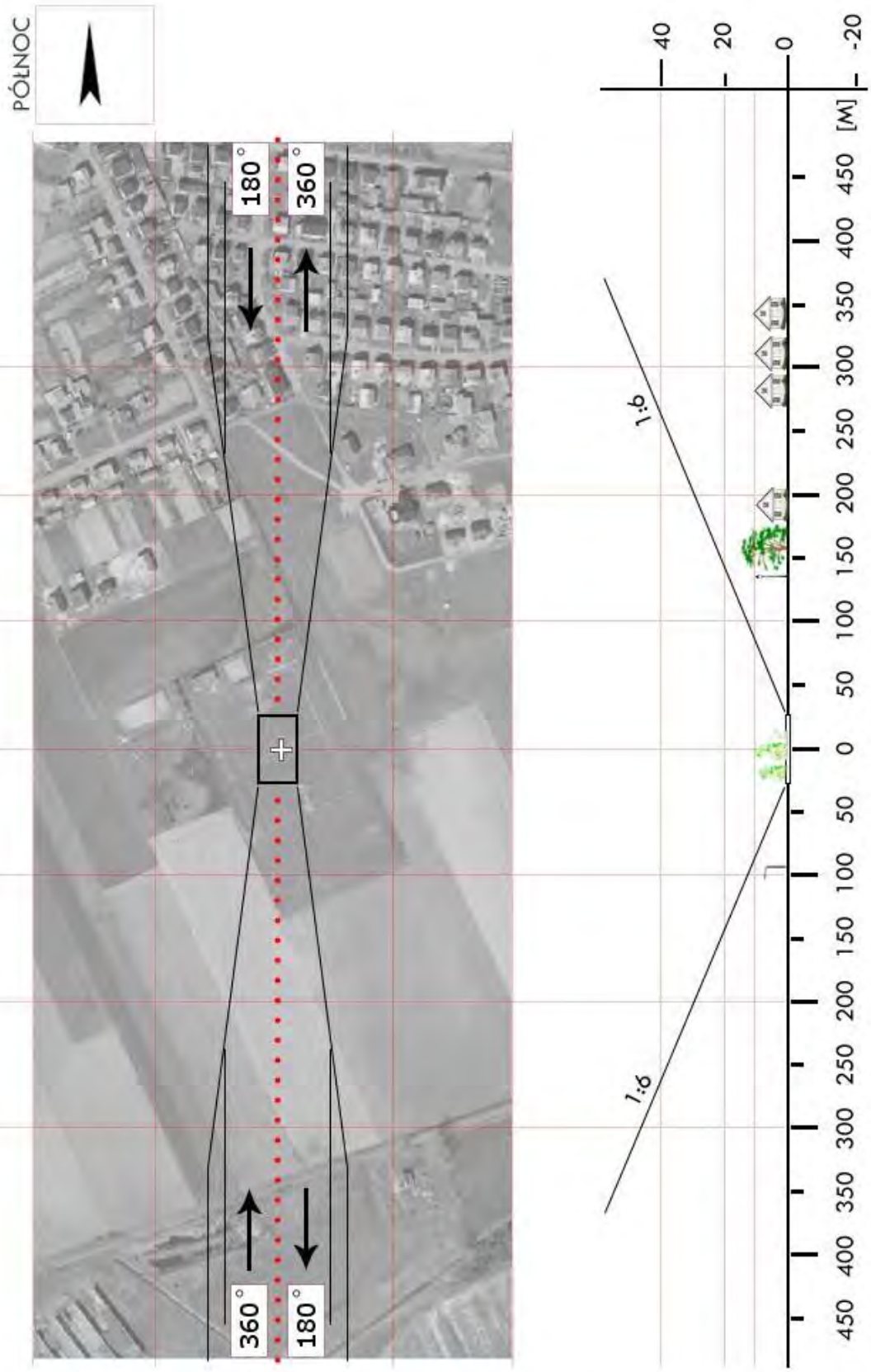


PP 09	Wysoka / boisko		Współrzędne geograficzne	53° 10,78' N 017° 05,73' E	
	gm. Wysoka				
	pow. piłski		Wzniesienie nad poziom morza	330 ft	
woj. wielkopolskie					
Stopień trudności		Wariant IIb			
Główny kierunek podejścia		310° / 130°	Światła podejścia		
Główny kierunek startu		130° / 310°	brak		
		FATO	TLOF		
Wymiary		25 x 95 m	10 x 10 m		
Rodzaj nawierzchni		trawa	trawa		
Oznakowanie		brak	brak		
Oświetlenie		brak	brak		
Oświetlenie przeszkód		brak			
Wskaźnik kierunku wiatru		brak			
Minimalne warunki atmosferyczne do startu i lądowania			Dzień	Noc	
		Widzialność	1500 m	Widzialność	3000 m
		Pułap chmur	500 ft	Podstawa chmur	1200 ft
Stale przeszkody: Drzewa h=15-26m dookoła boiska. Piłkochwyty h=6m za bramkami. Linia energetyczna NN h=8m na kierunku 220° w odległości 100m. Szatnie zawodników h=5m na kierunku 220° w odległości 55m.					
Ograniczenia lokalne: brak		Procedury specjalne: Cat. A			
Administrator terenu		Gmina Wysoka, tel. 67 287 1004			
Łączność radiotelefoniczna		169,000 MHz (kanał 39); 149,900 (kanał U02)			
Pomoc medyczna, nr tel.		CPR Piła, tel. 61 854 9911			
Straż Pożarna, nr tel.		KP PSP Piła, tel. 67 222 3220			
Policja, nr tel.		KPP Piła, tel. 67 353 1478			
Służba ruchu lotniczego		Poznań INFO 126,300 MHz, tel. 22 574 7385			
Osłona meteorologiczna		IMGW Okęcie, tel. 22 846 0682, 22 569 4592			
Zabezpieczenie terenu: Straż Pożarna, załoga HEMS					



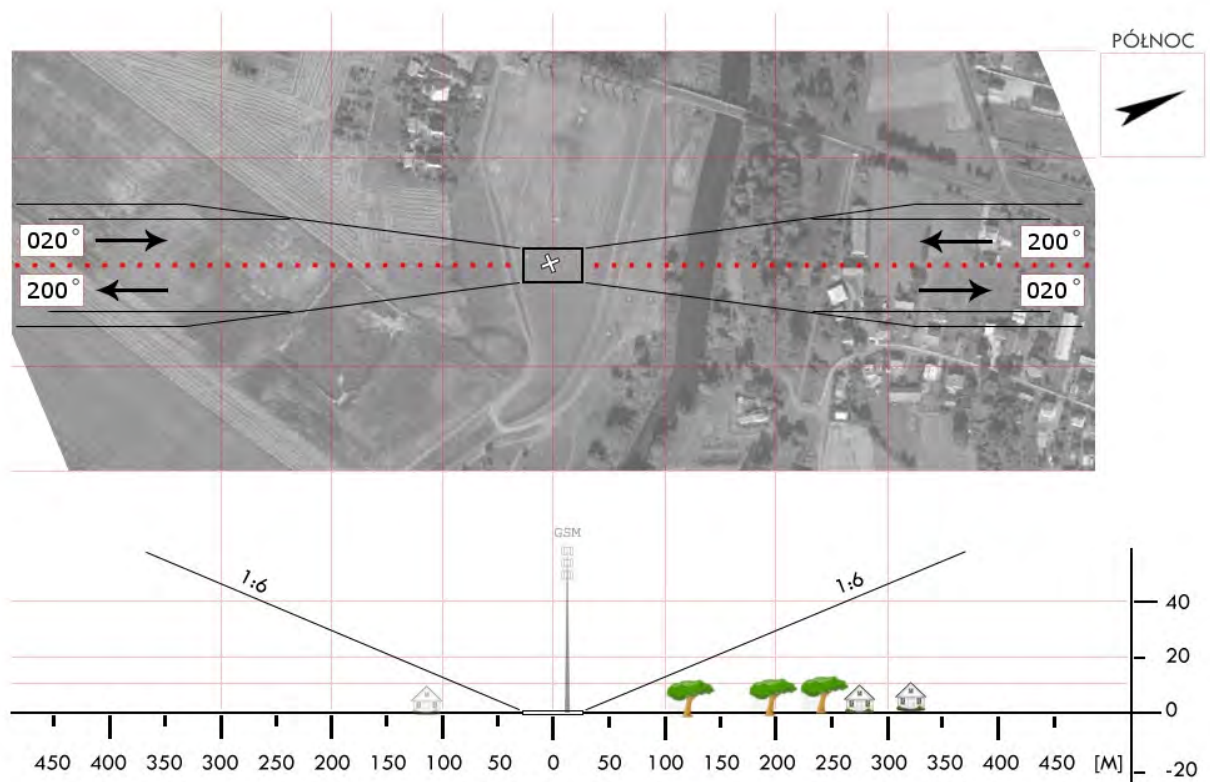
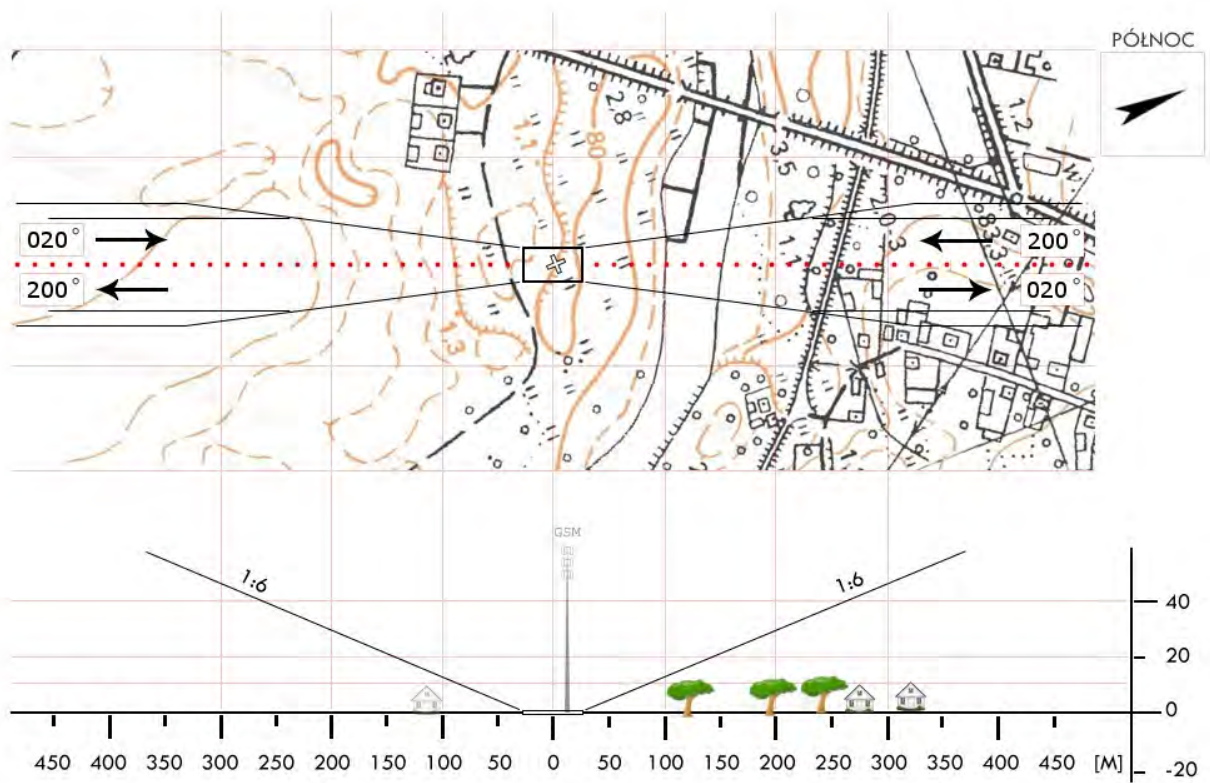
PPL 02	Czermin / boisko szkolne		Współrzędne geograficzne	51° 56,65' N 017° 44,98' E	
	gm. Czermin				
	pow. pleszewski woj. wielkopolskie		Wzniesienie nad poziom morza	390 ft	
Stopień trudności		Wariant IIa			
Główny kierunek podejścia		340° / 160°	Światła podejścia		
Główny kierunek startu		160° / 340°	brak		
		FATO	TLOF		
Wymiary		25 x 80 m	15 x 15 m		
Rodzaj nawierzchni		trawa	trawa		
Oznakowanie		brak	brak		
Oświetlenie		brak	brak		
Oświetlenie przeszkód		brak			
Wskaźnik kierunku wiatru		brak			
Minimalne warunki atmosferyczne do startu i lądowania			Dzień	Noc	
		Widzialność	1500 m	Widzialność	3000 m
		Pułap chmur	500 ft	Podstawa chmur	1200 ft
Stale przeszkody: Siatka ogrodzeniowa h=5m, drzewa h=7m na kierunku 340° w odległości 40m; Drzewa o wysokości 12m na kierunku 180° w odległości 80m; Linia drzew o wysokości 10m na kierunku 270 w odległości 30m; Blisko miejsca przyziemienia bramki boiska dodatkowego h=1,8m.					
Ograniczenia lokalne: brak		Procedury specjalne: Cat. A			
Administrator terenu		Zespół ZSPGiP w Czerminie, tel. 655 436 766			
Łączność radiotelefoniczna		169,000 MHz (kanał 39); 149,900 (kanał U02)			
Pomoc medyczna, nr tel.		PR, tel. 62 742 2408; SOR Pleszew 62 742 0860			
Straż Pożarna, nr tel.		KPPSP Pleszew, tel. 62 508 1210			
Policja, nr tel.		KPP Pleszew, tel. 62 7429 200			
Służba ruchu lotniczego		Poznań INFO 126,300 MHz			
Osłona meteorologiczna		IMGW Wrocław, tel. 71 320 0150			
Zabezpieczenie terenu: Załoga HEMS, Straż Pożarna					

PPL 03	Dobrzyca / boisko		Współrzędne geograficzne		51° 51,47' N 017° 36,27' E
	gm. Dobrzyca		Wzniesienie nad poziom morza		479 ft
	pow. pleszewski woj. wielkopolskie				
Stopień trudności		I			
Główny kierunek podejścia		360° / 180°		Światła podejścia	
Główny kierunek startu		180° / 360°		brak	
		FATO		TLOF	
Wymiary		30 x 50 m		15 x 15 m	
Rodzaj nawierzchni		trawa		trawa	
Oznakowanie		brak		brak	
Oświetlenie		brak		brak	
Oświetlenie przeszkód		brak			
Wskaźnik kierunku wiatru		brak			
Minimalne warunki atmosferyczne do startu i lądowania		Dzień		Noc	
		Widzialność		3000 m	
		Pułap chmur		1200 ft	
Stale przeszkody: Latarnie h=8m na kier. 360° i 180° w odległości 120m (pod ścieżką podejścia); Drzewa liściaste h=11m i osiedle domków na kier. 360° w odległości 85m.					
Ograniczenia lokalne: brak			Procedury specjalne: Lądowanie w nocy przy asyście straży pożarnej		
Administrator terenu		UG Dobrzyca, tel. 62 7413013			
Łączność radiotelefoniczna		169,000 MHz (kanał 39); 149,900 (kanał U02)			
Pomoc medyczna, nr tel.		PR, tel. 62 742 2408; SOR Pleszew 62 742 0860			
Straż Pożarna, nr tel.		KPPSP Pleszew, tel. 62 508 1210			
Policja, nr tel.		KPP Pleszew, tel. 62 7429 200			
Służba ruchu lotniczego		Poznań INFO 126,300MHz			
Osłona meteorologiczna		IMGW Wrocław, tel. 71 3200150			
Zabezpieczenie terenu: Załoga HEMS, Straż Pożarna					

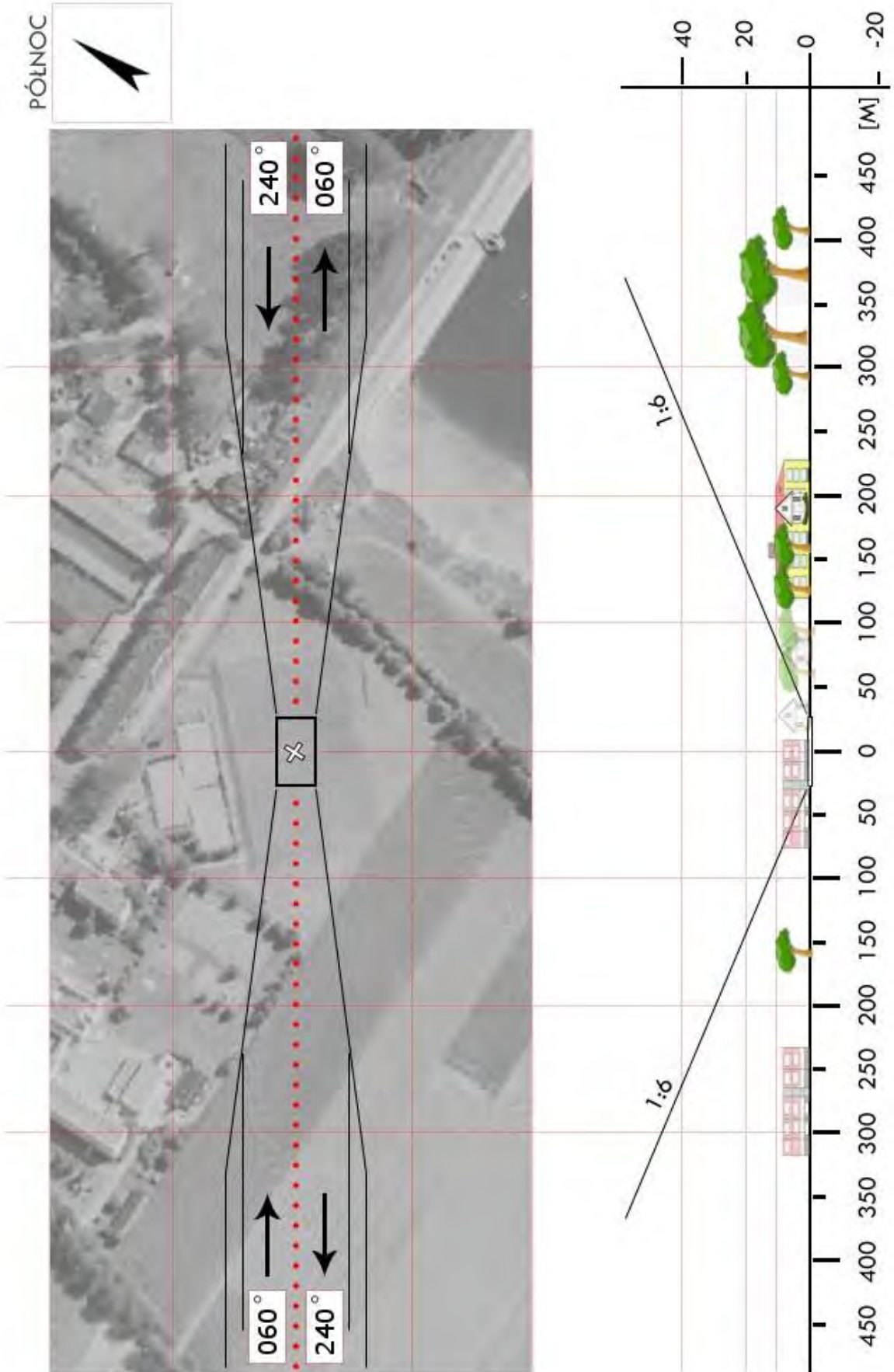


PPL 04	Nowa Wieś / boisko *		Współrzędne geograficzne		52° 02,38' N 017° 45,56' E
	gm. Gizalki				
	pow. pleszewski		Wzniesienie nad poziom morza		265 ft
	woj. wielkopolskie				
Stopień trudności		I			
Główny kierunek podejścia		020° / 200°		Światła podejścia	
Główny kierunek startu		200° / 020°		brak	
		FATO		TLOF	
Wymiary		30 x 50 m		15 x 15 m	
Rodzaj nawierzchni		trawa		trawa	
Oznakowanie		brak		brak	
Oświetlenie		brak		brak	
Oświetlenie przeszkód		brak			
Wskaźnik kierunku wiatru		brak			
Minimalne warunki atmosferyczne do startu i lądowania		Dzień		Noc	
		Widzialność		3000 m	
		Pułap chmur		Podstawa chmur	
		1500 m		1200 ft	
Stale przeszkody: Maszt GSM na kierunku 290° w odległości 350m.					
Ograniczenia lokalne: brak			Procedury specjalne: Lądowanie w nocy przy asyście straży pożarnej		
Administrator terenu		UG Gizalki, tel. 62 7411517			
Łączność radiotelefoniczna		169,000 MHz (kanał 39); 149,900 (kanał U02)			
Pomoc medyczna, nr tel.		PR, tel. 62 742 2408; SOR Pleszew 62 742 0860			
Straż Pożarna, nr tel.		KPPSP Pleszew, tel. 62 508 1210			
Policja, nr tel.		KPP Pleszew, tel. 62 7429 200			
Służba ruchu lotniczego		Poznań INFO 126,300MHz			
Osłona meteorologiczna		IMGW Poznań, tel. 71 3200150			
Zabezpieczenie terenu: Załoga HEMS, Straż Pożarna					

* Miejsce lądowania – boisko boczne/pomocnicze po stronie E boiska głównego.					




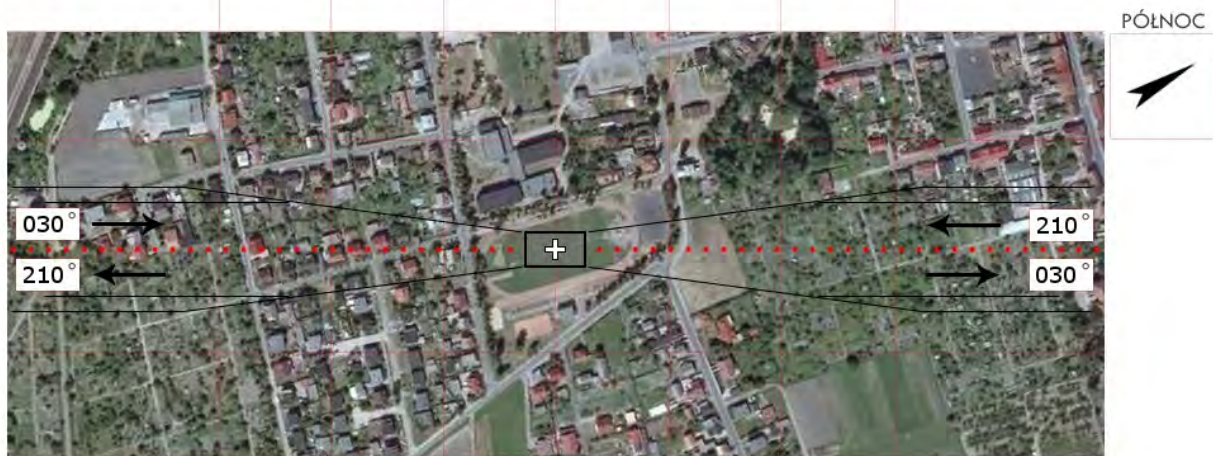

PPL 05	Gołuchów / boisko		Współrzędne geograficzne	51° 50,57' N	
	gm. Gołuchów			017° 55,92' E	
	pow. pleszewski		Wzniesienie nad poziom morza	370 ft	
woj. wielkopolskie					
Stopień trudności		I			
Główny kierunek podejścia		060° / 240°	Światła podejścia		
Główny kierunek startu		240° / 060°	brak		
		FATO	TLOF		
Wymiary		30 x 50 m	15 x 15 m		
Rodzaj nawierzchni		trawa	trawa		
Oznakowanie		brak	brak		
Oświetlenie		brak	brak		
Oświetlenie przeszkód		brak			
Wskaźnik kierunku wiatru		brak			
Minimalne warunki atmosferyczne do startu i lądowania			Dzień	Noc	
		Widzialność	1500 m	Widzialność	3000 m
		Pułap chmur	500 ft	Podstawa chmur	1200 ft
Stale przeszkody: Budynek h=6m na kier. 060° w odległości 120m (pod ścieżką podejścia)					
Ograniczenia lokalne: brak		Procedury specjalne: Lądowanie w nocy przy asyście straży pożarnej			
Administrator terenu		UG Gołuchów, tel. 62 7617017			
Łączność radiotelefoniczna		169,000 MHz (kanał 39); 149,900 (kanał U02)			
Pomoc medyczna, nr tel.		PR, tel. 62 742 2408; SOR Pleszew 62 742 0860			
Straż Pożarna, nr tel.		KPPSP Pleszew, tel. 62 508 1210			
Policja, nr tel.		KPP Pleszew, tel. 62 7429 200			
Służba ruchu lotniczego		Poznań INFO 126,300MHz			
Osłona meteorologiczna		IMGW Wrocław, tel. 71 3200150			
Zabezpieczenie terenu: Załoga HEMS, Straż Pożarna					



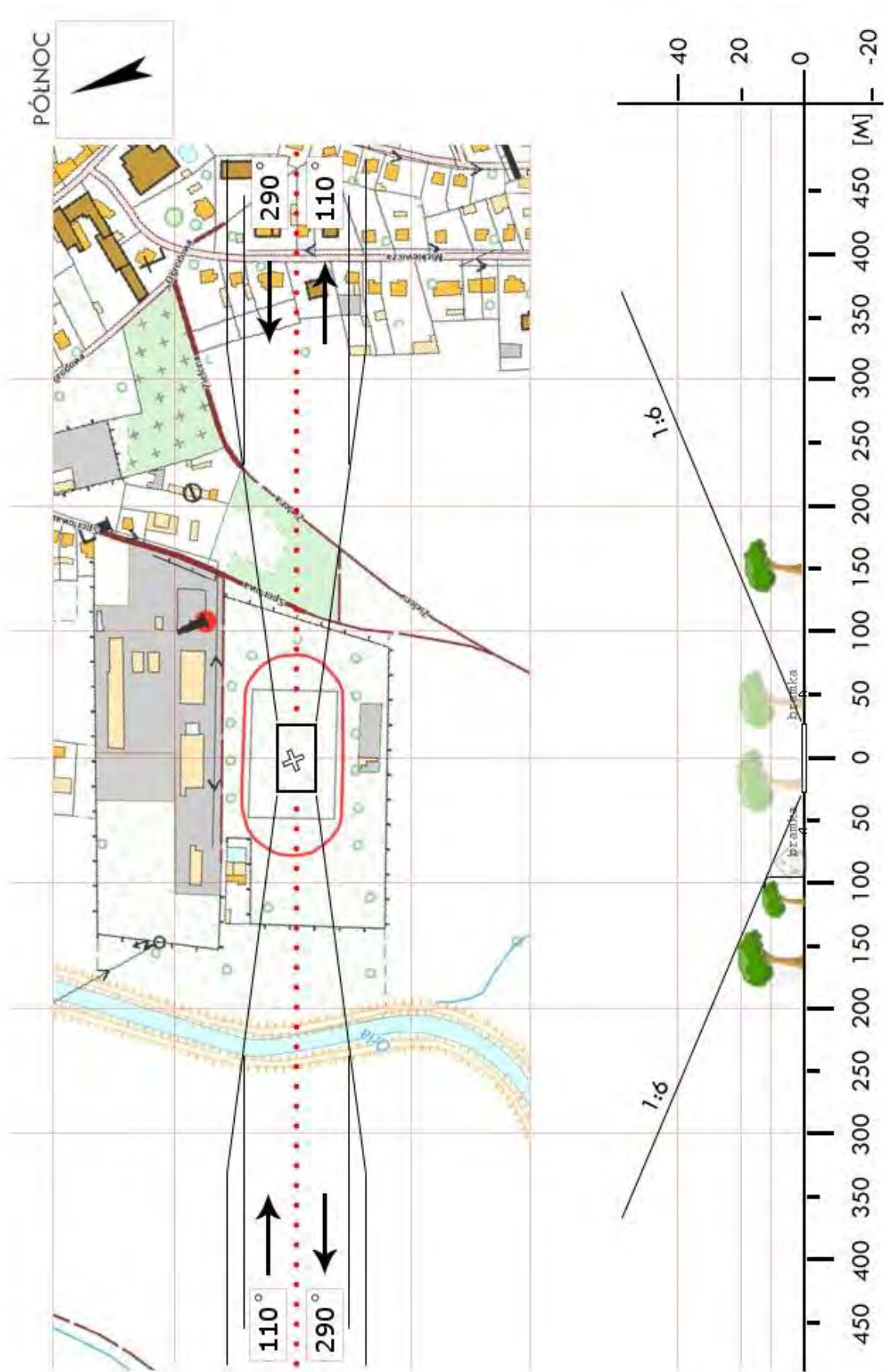
PÓLNOC



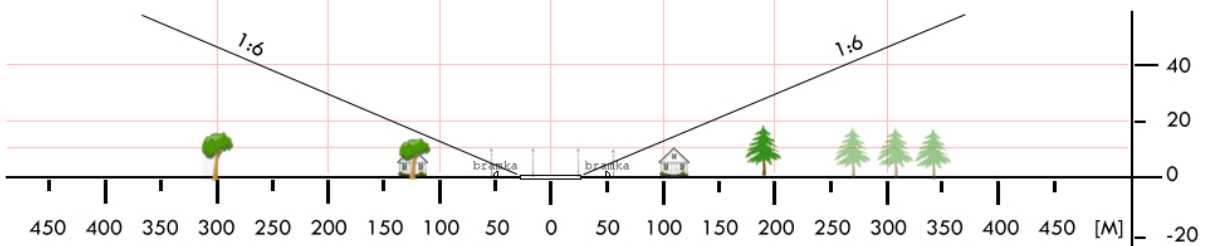
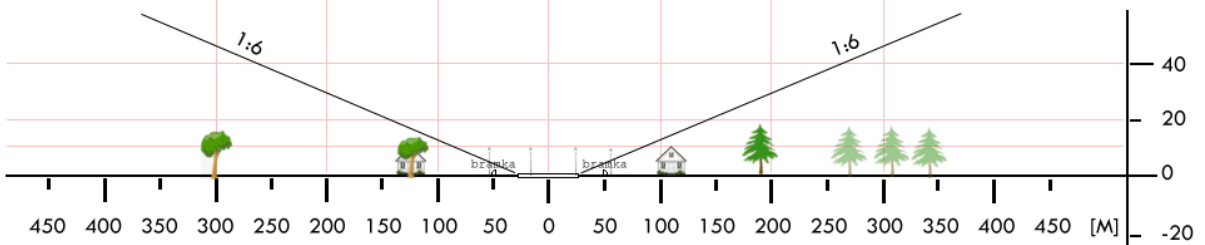
PRA 01	Bojanowo / boisko		Współrzędne geograficzne	51° 42,17' N	
	gm. Bojanowo			016° 45,02' E	
	pow. rawicki		Wzniesienie nad poziom morza	354 ft	
	woj. wielkopolskie				
Stopień trudności		Wariant IIb			
Główny kierunek podejścia		030° / 210°	Światła podejścia		
Główny kierunek startu		210° / 030°	brak		
		FATO	TLOF		
Wymiary		25 x 95 m	10 x 10 m		
Rodzaj nawierzchni		trawa	trawa		
Oznakowanie		brak	brak		
Oświetlenie		brak	brak		
Oświetlenie przeszkód		brak			
Wskaźnik kierunku wiatru		brak			
Minimalne warunki atmosferyczne do startu i lądowania			Dzień	Noc	
		Widzialność	1500 m	Widzialność	3000 m
		Pałap chmur	500 ft	Podstawa chmur	1200 ft
Stale przeszkody: Bramki w rozstawie 89m. Obok bramki południowej słupy rzutni dyskiem i młotem o wys. 9m. Dalej w osi podejść drzewa i linie energetyczne w linii lub za linią drzew. SE: trybuny, budynek, lampy i słupy do 9m wysokości.					
Ograniczenia lokalne: brak		Procedury specjalne: Cat. A			
Administrator terenu		Wójt, tel. 65 545 6230			
Łączność radiotelefoniczna		169,000 MHz (kanał 39); 149,900 (kanał U02)			
Pomoc medyczna, nr tel.		PRM w Rawiczu, tel. 65 546 1030			
Straż Pożarna, nr tel.		KP PSP w Rawiczu, tel. 65 546 7050, 65 322 4310			
Policja, nr tel.		KPP w Rawiczu, tel. 65 546 6211			
Służba ruchu lotniczego		Poznań INFO 126,300MHz, tel. 22 574 7385			
Osłona meteorologiczna		IMGW Okęcie, tel. 22 846 0682, 22 569 4592			
Zabezpieczenie terenu: Straż Pożarna, załoga HEMS					



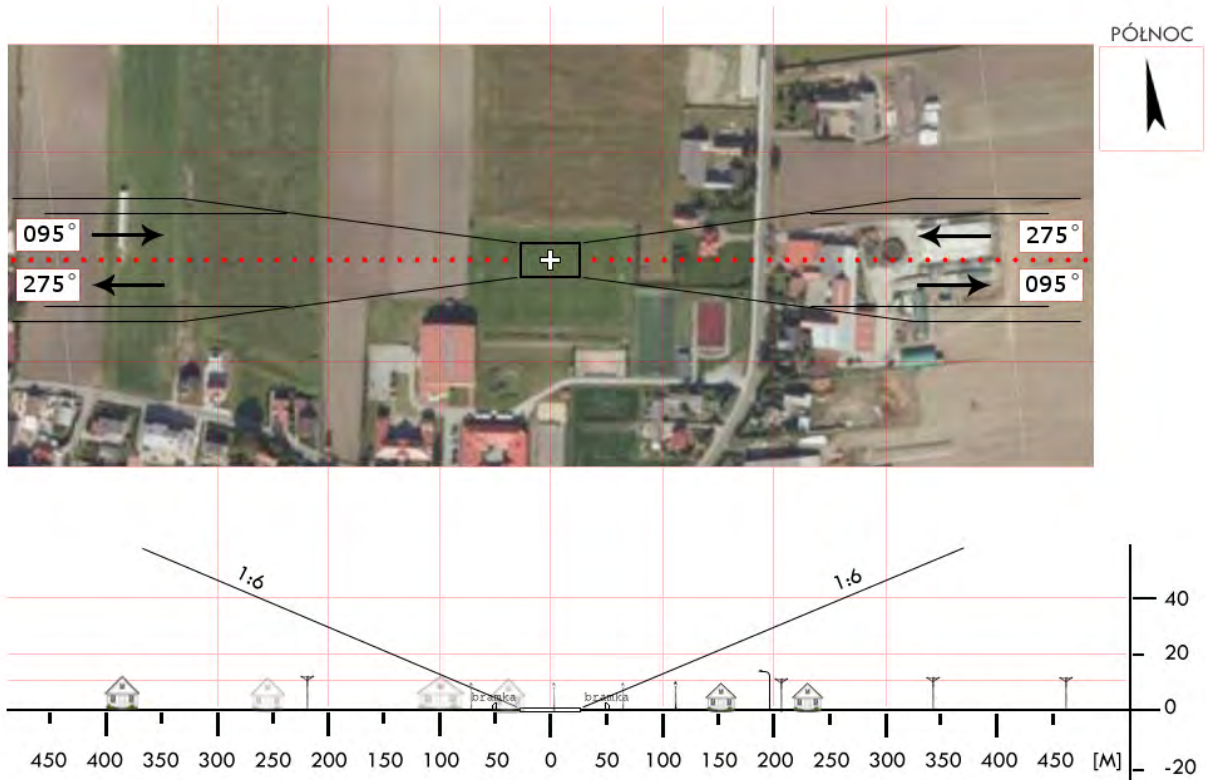
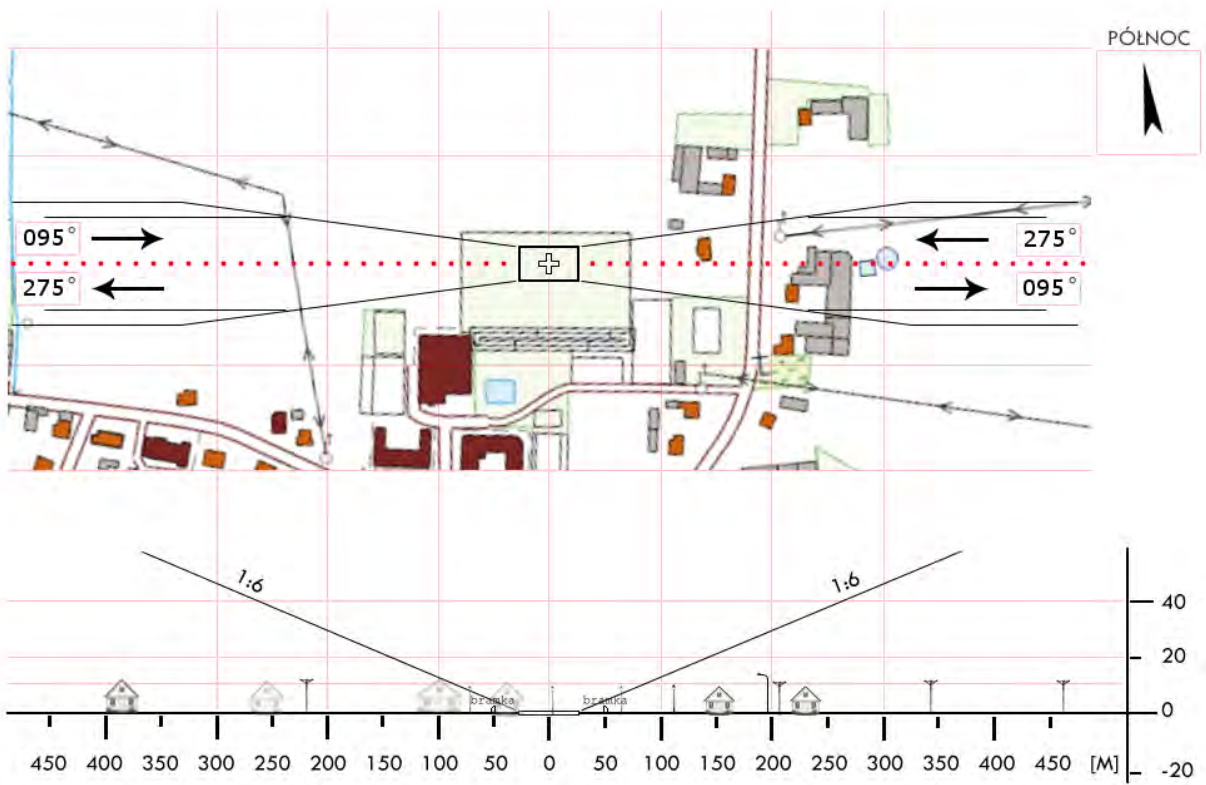
PRA 02	Jutrosin / boisko		Współrzędne geograficzne		51° 39,03' N 017° 09,73' E
	gm. Jutrosin		Wzniesienie nad poziom morza		324 ft
	pow. rawicki				
	woj. wielkopolskie				
Stopień trudności		I			
Główny kierunek podejścia		110° / 290°		Światła podejścia	
Główny kierunek startu		290° / 110°		brak	
		FATO		TLOF	
Wymiary		50 x 100 m		10 x 10 m	
Rodzaj nawierzchni		trawa		trawa	
Oznakowanie		brak		brak	
Oświetlenie		brak		brak	
Oświetlenie przeszkód		brak			
Wskaźnik kierunku wiatru		brak			
Minimalne warunki atmosferyczne do startu i lądowania		Dzień		Noc	
		Widzialność		Widzialność	
		Pułap chmur		Podstawa chmur	
		1500 m		3000 m	
		500 ft		1200 ft	
<p>Stałe przeszkody:</p> <p>Na podejściu 110° i 290° drzewa wysokości do 18m w odległości 150m pod ścieżką podejścia; Na podejściu z kursem 110° i 290° bramki wysokości 2m pod ścieżką podejścia; Boisko otoczone wysokimi (do 20m) drzewami.</p>					
Ograniczenia lokalne: brak			Procedury specjalne: Lądowanie w nocy przy asyście straży pożarnej		
Administrator terenu		UMiG Jutrosin, tel. 65 5471419			
Łączność radiotelefoniczna		169,000 MHz (kanał 39); 149,900 (kanał U02)			
Pomoc medyczna, nr tel.		PRM w Rawiczu, tel. 65 546 1030			
Straż Pożarna, nr tel.		KP PSP w Rawiczu, tel. 65 546 7050, 65 322 4310			
Policja, nr tel.		KPP w Rawiczu, tel. 65 546 6211			
Służba ruchu lotniczego		Poznań INFO 126,300MHz			
Osłona meteorologiczna		IMGW Wrocław, tel. 71 320 0150, 71320 0152			
<p>Zabezpieczenie terenu: Straż Pożarna, załoga HEMS</p>					
Boisko; ul. Sportowa w Jutrosinie					



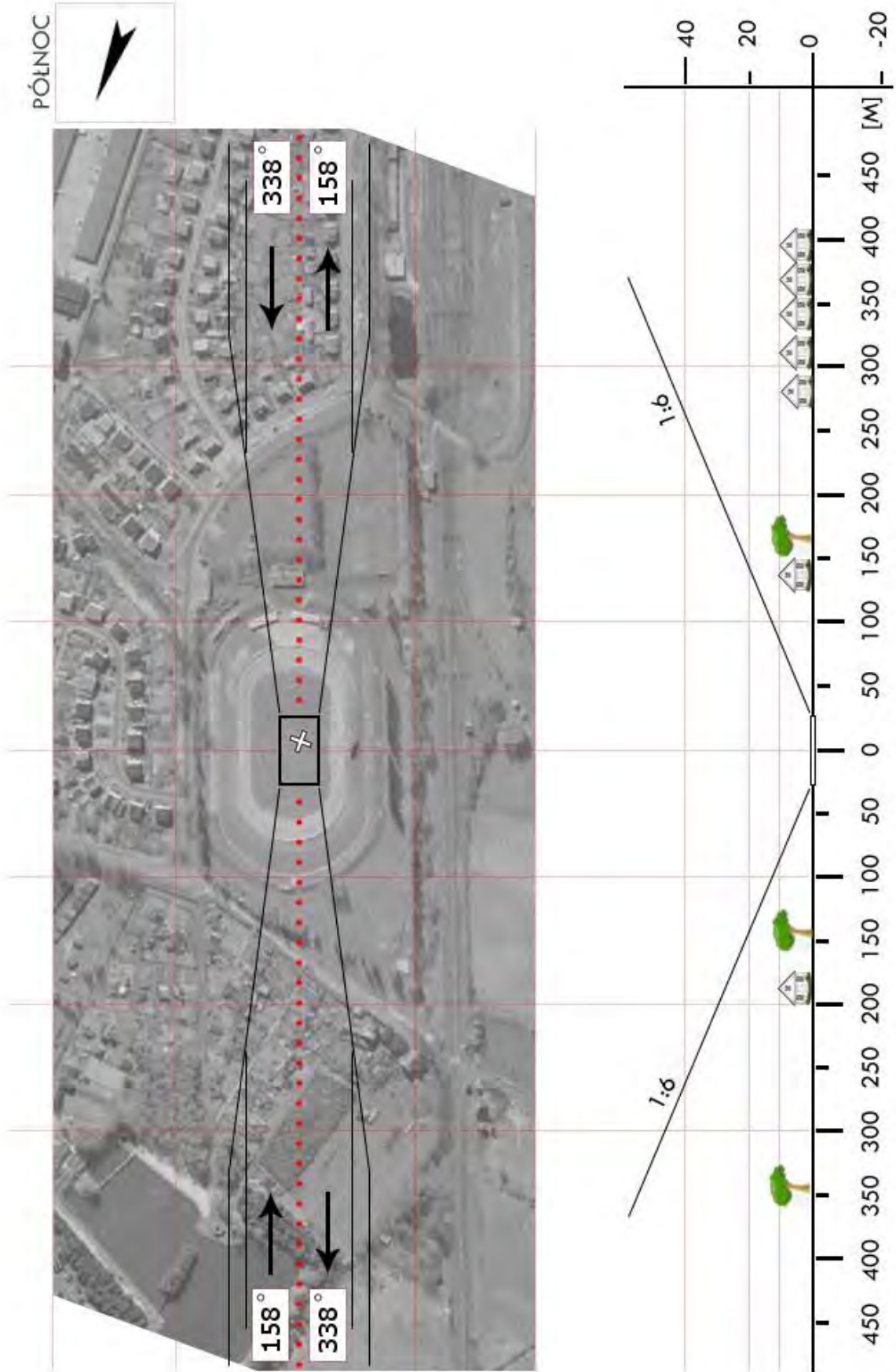
PRA 03	Miejska Górka / boisko		Współrzędne geograficzne		51° 39,40' N 016° 57,07' E	
	gm. Miejska Górka		Wzniesienie nad poziom morza		312 ft	
	pow. rawicki woj. wielkopolskie					
Stopień trudności			I			
Główny kierunek podejścia			010° / 190°		Światła podejścia	
Główny kierunek startu			190° / 010°		brak	
			FATO		TLOF	
Wymiary			25 x 50 m		10 x 10 m	
Rodzaj nawierzchni			trawa		trawa	
Oznakowanie			brak		brak	
Oświetlenie			brak		brak	
Oświetlenie przeszkód			brak			
Wskaźnik kierunku wiatru			brak			
Minimalne warunki atmosferyczne do startu i lądowania			Dzień		Noc	
			Widzialność		3000 m	
			Pułap chmur		1200 ft	
Stałe przeszkody:						
Komin h=150m na kier. 010° w odległości 1,1km						
Ograniczenia lokalne:			Procedury specjalne:			
brak			brak			
Administrator terenu			UM w Miejskiej Górcie, tel. 65 547 4507; 776 797756 (GCZK)			
Łączność radiotelefoniczna			169,000 MHz (kanał 39); 149,900 (kanał U02)			
Pomoc medyczna, nr tel.			DM15-02 Poznań, tel. 61 222 5554. 61 854 1200			
Straż Pożarna, nr tel.			PSP WSKR, tel. 47 771 6111			
Policja, nr tel.			KWP Oficer dyż., tel. 47 771 3111			
Służba ruchu lotniczego			ATC lub FIS dla danej przestrzeni lub obszaru			
Osłona meteorologiczna			CBPL (IMGW) Warszawa, tel. 22 569 4592, -4584, 503 122 805			
Zabezpieczenie terenu:						
Straż Pożarna, klucze do bramy w OSP Miejska Górka						



PRA 04	Pakoślaw / boisko		Współrzędne geograficzne		51° 37,18' N 017° 03,72' E
	gm. Pakoślaw		Wzniesienie nad poziom morza		335 ft
	pow. rawicki				
	woj. wielkopolskie				
Stopień trudności		I			
Główny kierunek podejścia		275° / 095°		Światła podejścia	
Główny kierunek startu		095° / 275°		brak	
		FATO		TLOF	
Wymiary		25 x 50 m		10 x 10 m	
Rodzaj nawierzchni		trawa		trawa	
Oznakowanie		brak		brak	
Oświetlenie		brak		brak	
Oświetlenie przeszkód		brak			
Wskaźnik kierunku wiatru		brak			
Minimalne warunki atmosferyczne do startu i lądowania		Dzień		Noc	
		Widzialność		Widzialność	
		1500 m		3000 m	
		Pułap chmur		Podstawa chmur	
		500 ft		1200 ft	
Stale przeszkody: Siatka ochronna h=6m za bramką zachodnią, Latarnie (6 szt.) h=10m dookoła boiska					
Ograniczenia lokalne: brak			Procedury specjalne: brak		
Administrator terenu		UG w Pakoślawiu, tel. 65 547 8332; 784 093 994 (GCZK)			
Łączność radiotelefoniczna		169,000 MHz (kanał 39); 149,900 (kanał U02)			
Pomoc medyczna, nr tel.		DM15-03 Konin, tel. 61 222 5555, 63 240 6333			
Straż Pożarna, nr tel.		PSP WSKR, tel. 61 821 5222			
Policja, nr tel.		KWP, Oficer dyż., tel. 61 841 3111			
Służba ruchu lotniczego		ATC lub FIS dla danej przestrzeni lub obszaru			
Osłona meteorologiczna		CBPL (IMGW) Warszawa, tel. 22 569 4592, -4584, 503 122 805			
Zabezpieczenie terenu: Straż Pożarna, załoga HEMS					




PRA 05	Rawicz / stadion „Kolejarz”		Współrzędne geograficzne		51° 36,97' N 016° 50,18' E
	gm. Rawicz		Wzniesienie nad poziom morza		303 ft
	pow. rawicki				
	woj. wielkopolskie				
Stopień trudności		I			
Główny kierunek podejścia		338° / 158°		Światła podejścia	
Główny kierunek startu		158° / 338°		brak	
		FATO		TLOF	
Wymiary		25 x 50 m		10 x 10 m	
Rodzaj nawierzchni		trawa		trawa	
Oznakowanie		brak		brak	
Oświetlenie		brak		brak	
Oświetlenie przeszkód		brak			
Wskaźnik kierunku wiatru		brak			
Minimalne warunki atmosferyczne do startu i lądowania		Dzień		Noc	
		Widzialność	1500 m	Widzialność	3000 m
		Pułap chmur	500 ft	Podstawa chmur	1200 ft
Stałe przeszkody: brak					
Ograniczenia lokalne: brak			Procedury specjalne: Lądowanie w nocy przy asyście straży pożarnej		
Administrator terenu		Maciej Szymkowiak (OSiR), tel. 519 518574; 784 083628 (GCZK)			
Łączność radiotelefoniczna		169,000 MHz (kanał 39); 149,900 (kanał U02)			
Pomoc medyczna, nr tel.		PRM w Rawiczu, tel. 65 546 1030			
Straż Pożarna, nr tel.		KP PSP w Rawiczu, tel. 65 546 7050, 65 322 4310			
Policja, nr tel.		KPP w Rawiczu, tel. 65 546 6211			
Służba ruchu lotniczego		Poznań INFO 126,300MHz			
Osłona meteorologiczna		IMGW Wrocław, tel. 71 320 0152			
Zabezpieczenie terenu: Straż Pożarna					




PSE 03	Książ Wielkopolski / boisko		Współrzędne geograficzne	52° 03,69' N 017° 14,78' E
	gm. Książ Wielkopolski		Wzniesienie nad poziom morza	292 ft
	pow. śremski woj. wielkopolskie			
Stopień trudności		Wariant IIa		
Główny kierunek podejścia		105° / 285°	Światła podejścia	
Główny kierunek startu		285° / 105°	brak	
		FATO	TLOF	
Wymiary		25 x 70 m	10 x 10 m	
Rodzaj nawierzchni		trawa	trawa	
Oznakowanie		brak	brak	
Oświetlenie		brak	brak	
Oświetlenie przeszkód		brak		
Wskaźnik kierunku wiatru		brak		
Minimalne warunki atmosferyczne do startu i lądowania			Dzień	Noc
		Widzialność	1500 m	Widzialność 3000 m
		Pułap chmur	500 ft	Podstawa chmur 1200 ft
Stale przeszkody: Bramki w rozstawie 100m, za bramkami piłkarski h=7m; W: boisko Orlik otoczone lampami h=11m (w tym jedna bezpośrednio za bramką), E: drzewa i budynki do 12m. Po bokach drzewa i lampy oświetlające boisko.				
Ograniczenia lokalne: bliskość MATZ EPKS		Procedury specjalne: Cat. A		
Administrator terenu		Burmistrz, tel. 61 282 2001		
Łączność radiotelefoniczna		169,000 MHz (kanał 39); 149,900 (kanał U02)		
Pomoc medyczna, nr tel.		Szpital w Śremie, tel. 61 281 5400 (centrala)		
Straż Pożarna, nr tel.		KP PSP Śrem, tel. 61 222 0730		
Policja, nr tel.		KP Policji Śrem, tel. 61 281 5200		
Służba ruchu lotniczego		Poznań INFO 126,300MHz, tel. 22 574 7385		
Osłona meteorologiczna		IMGW Wrocław 71 320 0150, Okęcie 22 846 0682		
Zabezpieczenie terenu: Straż Pożarna, załoga HEMS				

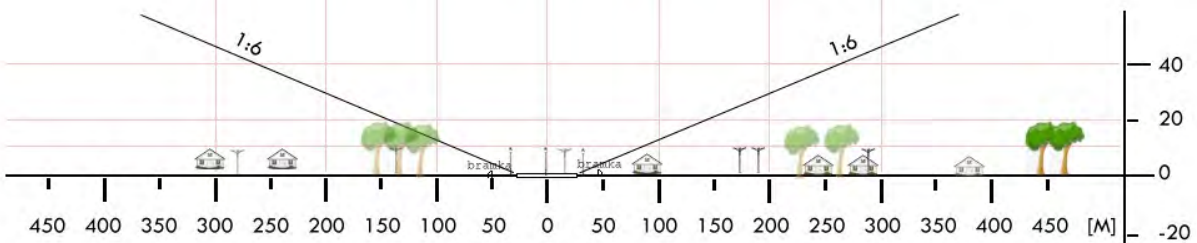
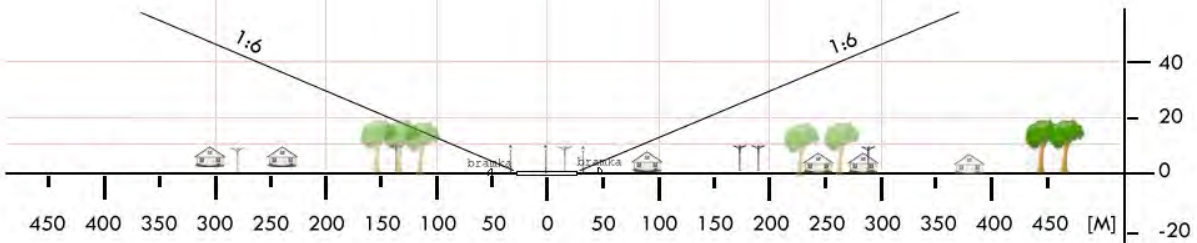
PÓLNOC



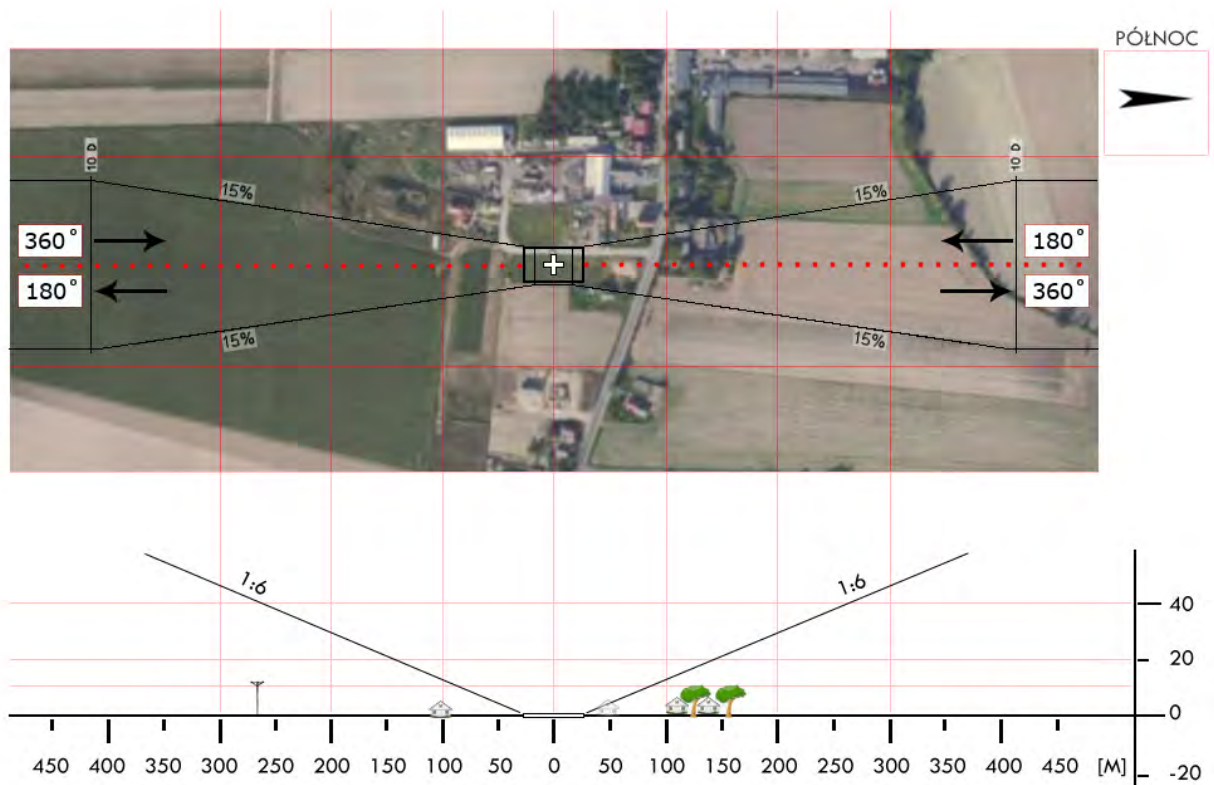
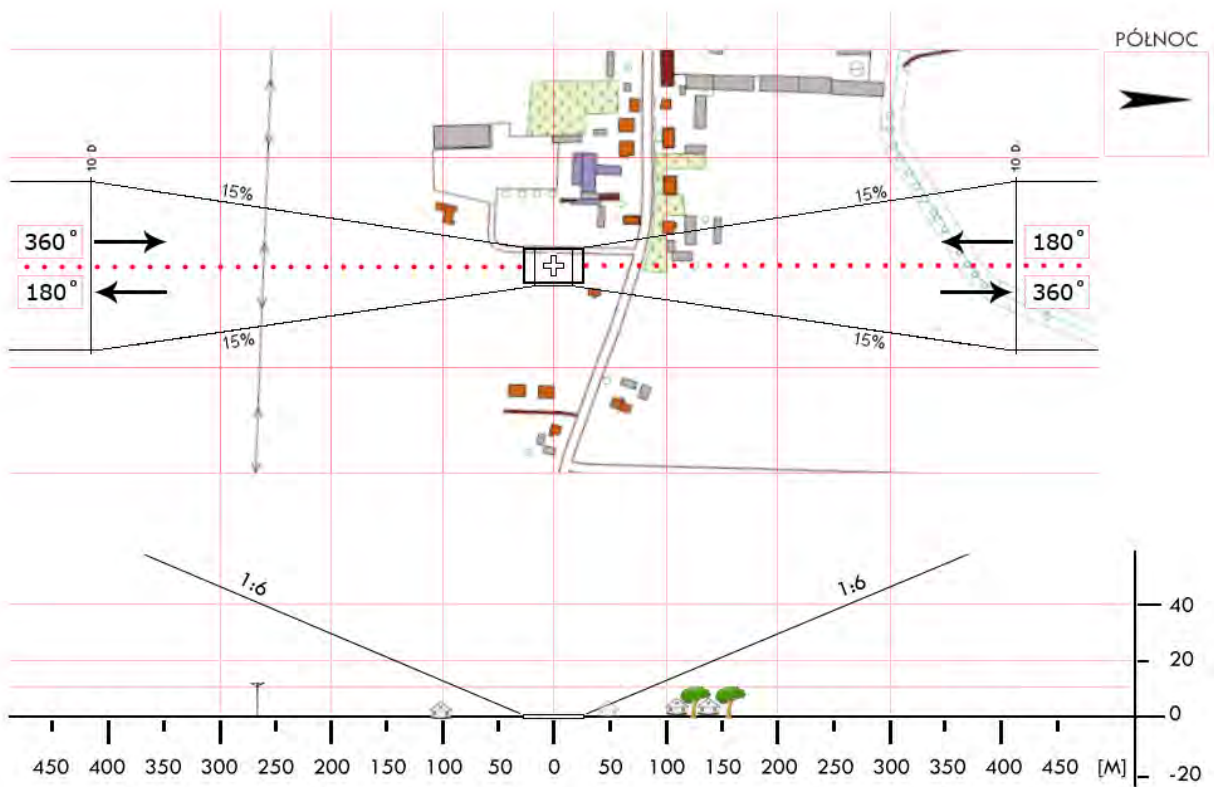
PSL 07	Strzałkowo / boisko		Współrzędne geograficzne	52° 19,01' N 017° 48,72' E	
	gm. Strzałkowo				
	pow. słupecki woj. wielkopolskie		Wzniesienie nad poziom morza	330 ft	
Stopień trudności		Wariant IIb			
Główny kierunek podejścia		120° / 300°	Światła podejścia		
Główny kierunek startu		300° / 120°	brak		
		FATO	TLOF		
Wymiary		50 x 100 m	25 x 50 m		
Rodzaj nawierzchni		trawa	trawa		
Oznakowanie		brak	brak		
Oświetlenie		brak	brak		
Oświetlenie przeszkód		brak			
Wskaźnik kierunku wiatru		brak			
Minimalne warunki atmosferyczne do startu i lądowania			Dzień	Noc	
		Widzialność	1500 m	Widzialność	3000 m
		Pułap chmur	500 ft	Podstawa chmur	1200 ft
Stale przeszkody: Hala sportowa h=10m na kier. 120° w odległości 30m od TLOF; Drzewa h=28m na kier. 300° w odległości 50m; Komin h=30m na kier. 075°; Bramki h=2.5m na kier. 030° i 210° oraz drzewa h=22m w odległości 40m (od TLOF)					
Ograniczenia lokalne: W strefie MATZ Powidz (TWR 119,000MHz)		Procedury specjalne: Lądowanie w nocy przy asyście straży pożarnej Cat. A			
Administrator terenu		UG Strzałkowo, tel. 63 2750619			
Łączność radiotelefoniczna		169,000 MHz (kanał 39); 149,900 (kanał U02)			
Pomoc medyczna, nr tel.		PR Słupca, tel. 63 2752328			
Straż Pożarna, nr tel.		KP PSP Słupca, tel. 63 2741598			
Policja, nr tel.		KPP Słupca, tel. 63 2741200			
Służba ruchu lotniczego		Powidz INFO 128,500MHz, Powidz TWR 119,000MHz			
Osłona meteorologiczna		IMGW Wrocław, tel. 71 3200150, 3200152			
Zabezpieczenie terenu: Straż Pożarna, załoga HEMS					



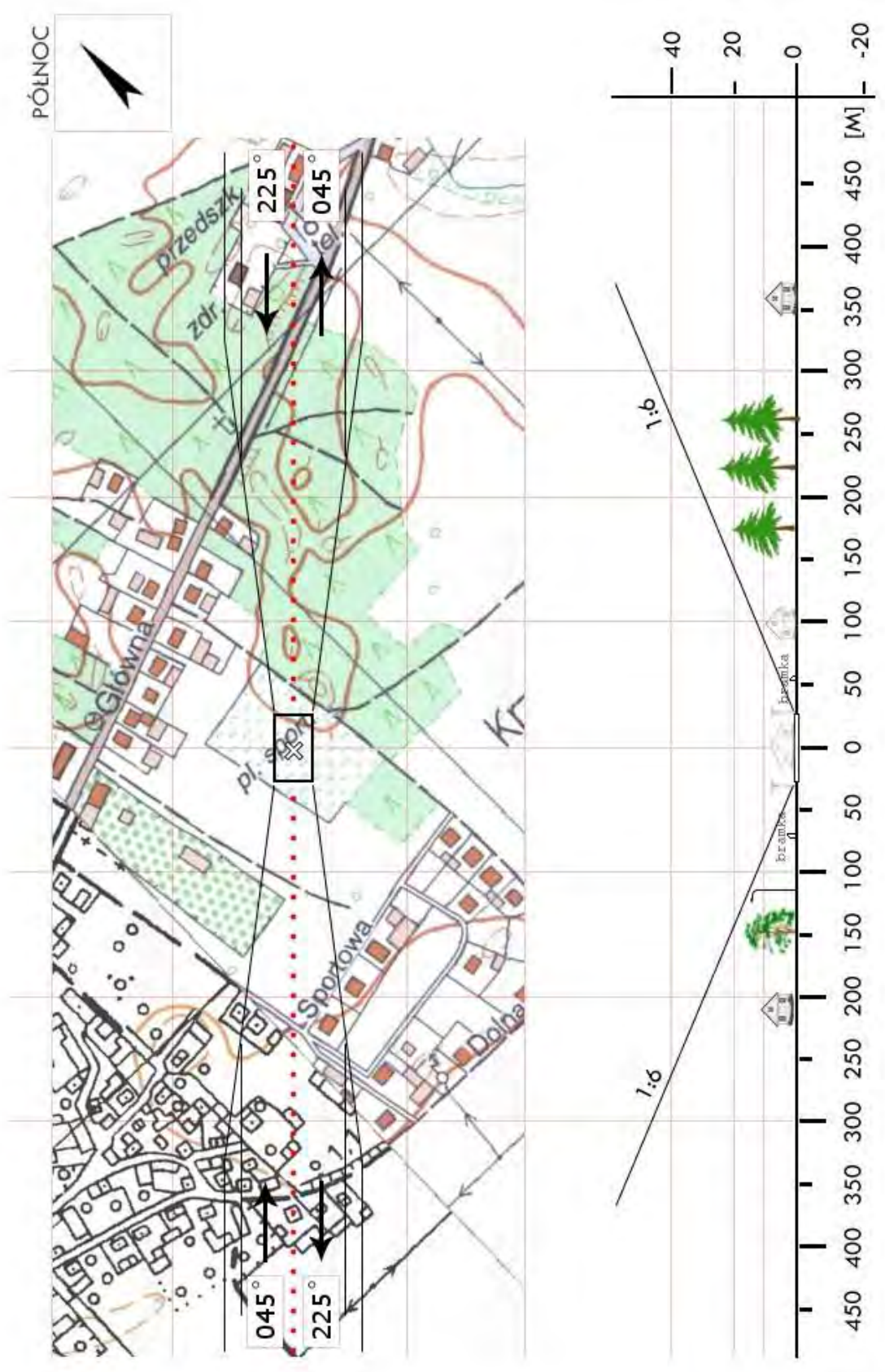
PSL 08	Zagórow / stadion		Współrzędne geograficzne		52° 10,20' N 017° 53,60' E
	gm. Zagórow		Wzniesienie nad poziom morza		254 ft
	pow. słupecki				
	woj. wielkopolskie				
Stopień trudności		I			
Główny kierunek podejścia		060° / 240°		Światła podejścia	
Główny kierunek startu		240° / 060°		brak	
		FATO		TLOF	
Wymiary		25 x 50 m		15 x 15 m	
Rodzaj nawierzchni		trawa		trawa	
Oznakowanie		brak		brak	
Oświetlenie		brak		brak	
Oświetlenie przeszkód		brak			
Wskaźnik kierunku wiatru		brak			
Minimalne warunki atmosferyczne do startu i lądowania		Dzień		Noc	
		Widzialność	1500 m	Widzialność	3000 m
		Pułap chmur	500 ft	Podstawa chmur	1200 ft
Stale przeszkody: Bramki h=2,5m na kier. 270°–090° w odległości 50m od środka FATO; Linia drzew h=20m na kier. 270° w odległości 120m (poza ścieżką podejścia).					
Ograniczenia lokalne: brak			Procedury specjalne: Lądowanie w nocy przy asyście straży pożarnej		
Administrator terenu		UMiG Zagórow, tel. 63 2748811			
Łączność radiotelefoniczna		169,000 MHz (kanał 39); 149,900 (kanał U02)			
Pomoc medyczna, nr tel.		tel. 63 275 23 28			
Straż Pożarna, nr tel.		tel. 61 2853068			
Policja, nr tel.		tel. 63 2761016			
Służba ruchu lotniczego		Poznań INFO 126,300MHz			
Osłona meteorologiczna		IMGW Wrocław, tel. 71 3200150			
Zabezpieczenie terenu: Straż Pożarna					



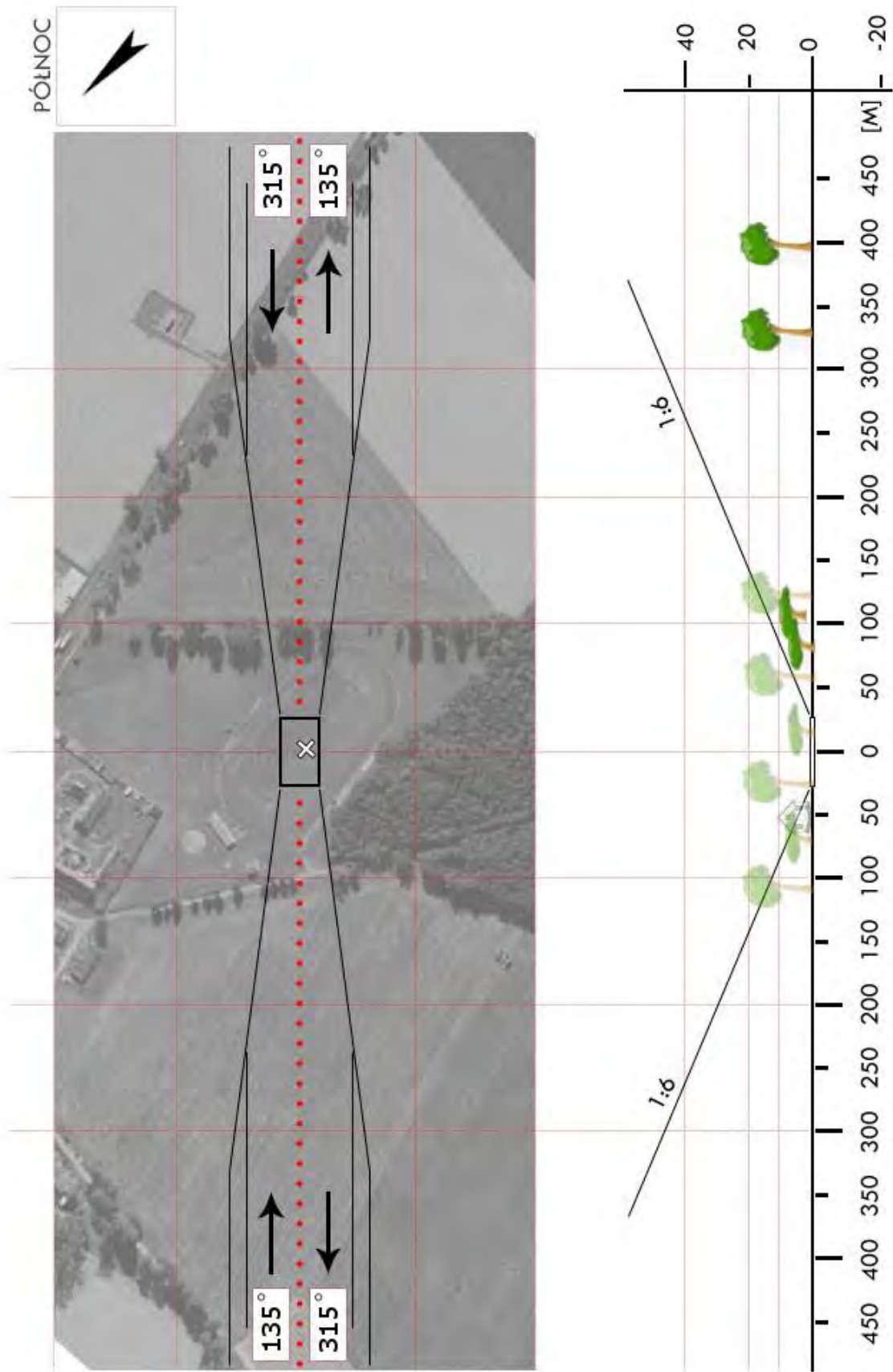
PSR 01	Dominowo / łąka		Współrzędne geograficzne		52° 17,43' N 017° 21,85' E
	gm. Dominowo		Wzniesienie nad poziom morza		336 ft
	pow. średzki				
	woj. wielkopolskie				
Stopień trudności		I			
Główny kierunek podejścia		360° / 180°		Światła podejścia	
Główny kierunek startu		180° / 360°		brak	
		FATO		TLOF	
Wymiary		25 x 50 m		15 x 15 m	
Rodzaj nawierzchni		trawa		trawa	
Oznakowanie		brak		brak	
Oświetlenie		brak		brak	
Oświetlenie przeszkód		brak			
Wskaźnik kierunku wiatru		brak			
Minimalne warunki atmosferyczne do startu i lądowania		Dzień		Noc	
		Widzialność		Widzialność	
		Pułap chmur		Podstawa chmur	
		1500 m		3000 m	
		500 ft		1200 ft	
Stałe przeszkody:					
Budynek h=5m na kierunku 190° w odl. 100m Linia energ. h=8m na kier. 180° w odl. 270m					
Ograniczenia lokalne:			Procedury specjalne:		
brak			brak		
Administrator terenu		UG Dominowo, tel. 61 285 9213			
Łączność radiotelefoniczna		169,000 MHz (kanał 39); 149,900 (kanał U02)			
Pomoc medyczna, nr tel.		DM15-02 Poznań, tel. 61 222 5554, 61 854 1200			
Straż Pożarna, nr tel.		PSP WSKR, tel. 47 771 6111			
Policja, nr tel.		KWP Oficer dyż., tel. 47 771 3111			
Służba ruchu lotniczego		ATC lub FIS dla danej przestrzeni lub obszaru			
Osłona meteorologiczna		CBPL (IMGW) Warszawa, tel. 22 569 4592, -4584, 503 122 805			
Zabezpieczenie terenu:					
Straż Pożarna, załoga HEMS					



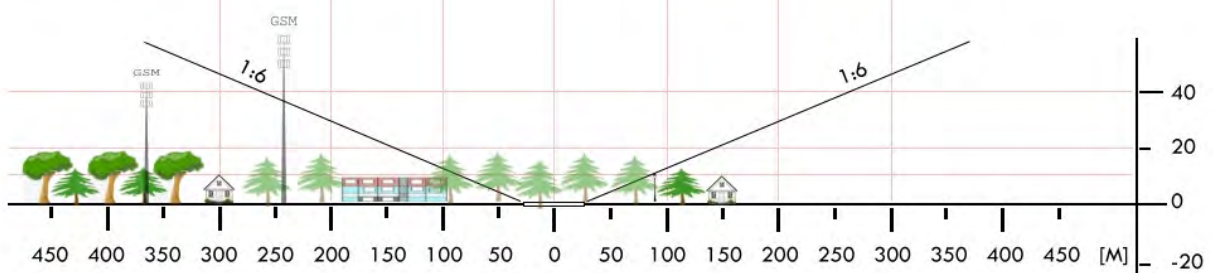
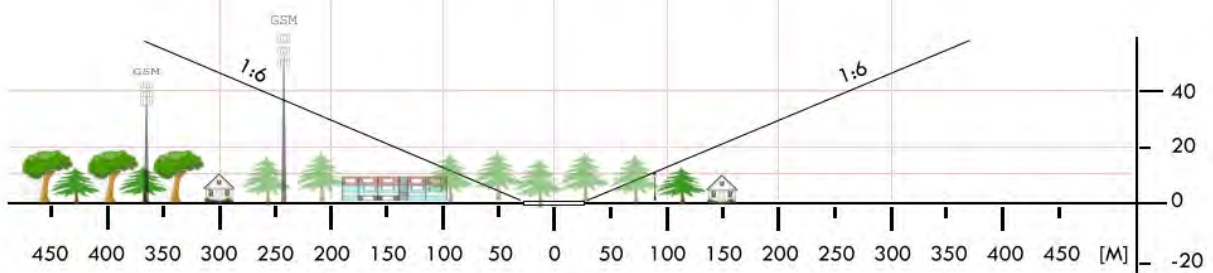
PSR 02	Krzykosy / boisko		Współrzędne geograficzne		52° 06,58' N 017° 22,63' E	
	gm. Krzykosy		Wzniesienie nad poziom morza		229 ft	
	pow. średzki					
	woj. wielkopolskie					
Stopień trudności			I			
Główny kierunek podejścia			225° / 045°		Światła podejścia	
Główny kierunek startu			045° / 225°		brak	
			FATO		TLOF	
Wymiary			30 x 50 m		15 x 15 m	
Rodzaj nawierzchni			trawa		trawa	
Oznakowanie			brak		brak	
Oświetlenie			brak		brak	
Oświetlenie przeszkód			brak			
Wskaźnik kierunku wiatru			brak			
Minimalne warunki atmosferyczne do startu i lądowania			Dzień		Noc	
			Widzialność		3000 m	
			Pułap chmur		1200 ft	
Stałe przeszkody: Las h=14m na kier. 090° w odległości 40m (poza ścieżką podejścia)						
Ograniczenia lokalne: brak			Procedury specjalne: Lądowanie w nocy przy asyście straży pożarnej			
Administrator terenu			UG Krzykosy, tel. 61 2851514, 61 2851505 -06			
Łączność radiotelefoniczna			169,000 MHz (kanał 39); 149,900 (kanał U02)			
Pomoc medyczna, nr tel.			tel. 61 286 49 99			
Straż Pożarna, nr tel.			tel. 61 285 30 68			
Policja, nr tel.			tel. 61 286 72 11			
Służba ruchu lotniczego			Poznań INFO 126,300MHz			
Osłona meteorologiczna			IMGW Wrocław, tel. 71 3200150			
Zabezpieczenie terenu: Straż Pożarna						



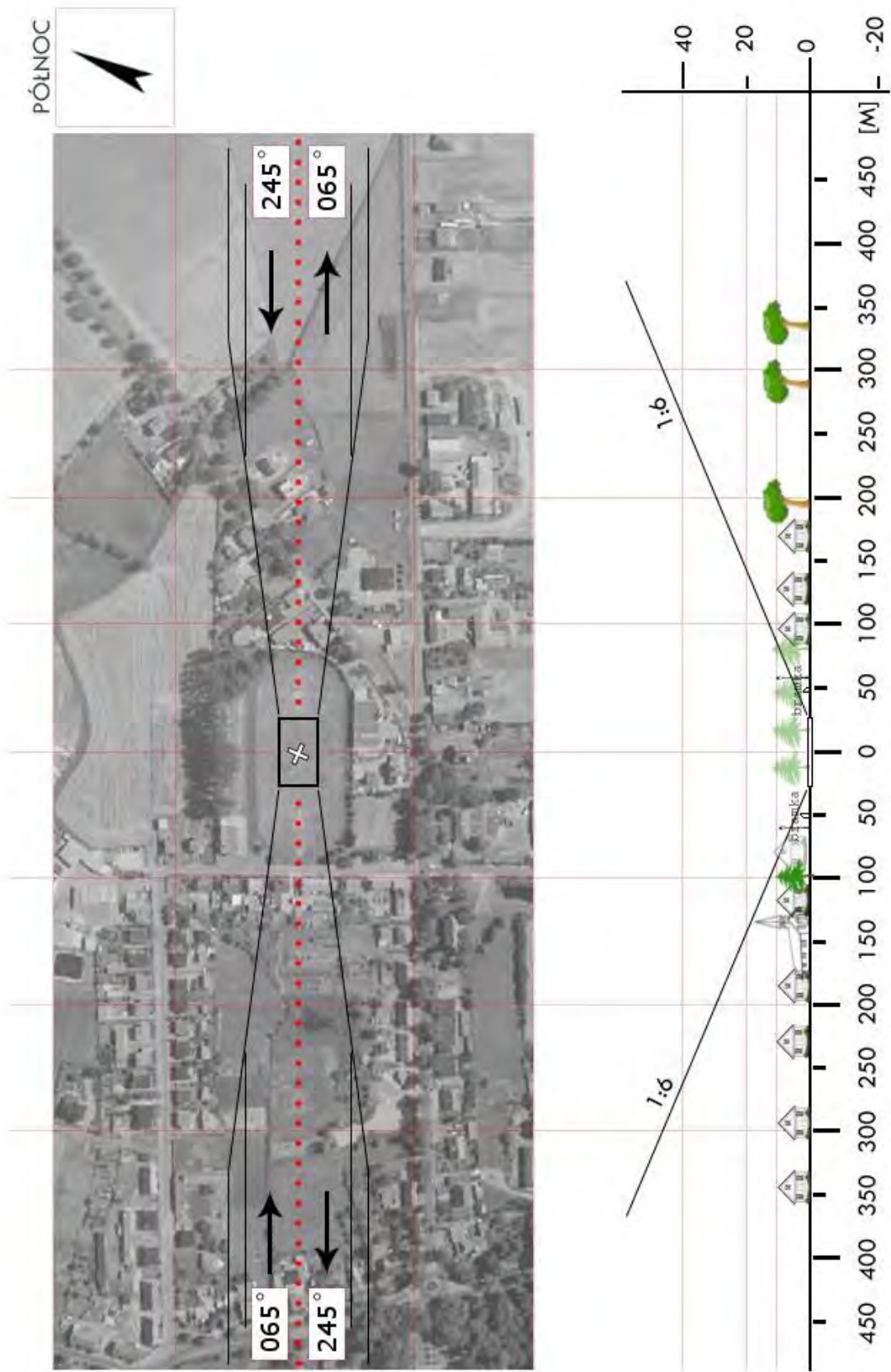
PSR 03	Kłęka / boisko		Współrzędne geograficzne		52° 04,28' N 017° 25,12' E
	gm. Nowe Miasto n. Wartą		Wzniesienie nad poziom morza		312 ft
	pow. średzki				
	woj. wielkopolskie				
Stopień trudności		I			
Główny kierunek podejścia		315° / 135°		Światła podejścia	
Główny kierunek startu		135° / 315°		brak	
		FATO		TLOF	
Wymiary		30 x 50 m		15 x 15 m	
Rodzaj nawierzchni		trawa		trawa	
Oznakowanie		brak		brak	
Oświetlenie		brak		brak	
Oświetlenie przeszkód		brak			
Wskaźnik kierunku wiatru		brak			
Minimalne warunki atmosferyczne do startu i lądowania		Dzień		Noc	
		Widzialność	1500 m	Widzialność	3000 m
		Pułap chmur	500 ft	Podstawa chmur	1200 ft
Stałe przeszkody: Drzewa h=18m na kier. 270° w odległości 55m (poza ścieżką podejścia)					
Ograniczenia lokalne: brak			Procedury specjalne: Lądowanie w nocy przy asyście straży pożarnej		
Administrator terenu		UG Nowe Miasto n. Wartą, tel.603118058			
Łączność radiotelefoniczna		169,000 MHz (kanał 39); 149,900 (kanał U02)			
Pomoc medyczna, nr tel.		tel. 61 2864999			
Straż Pożarna, nr tel.		tel. 61 2853068			
Policja, nr tel.		tel. 61 2867340			
Służba ruchu lotniczego		Poznań INFO 126,300MHz			
Osłona meteorologiczna		IMGW Wrocław, tel. 71 3200150			
Zabezpieczenie terenu: Załoga HEMS, Straż Pożarna					



PSR 05	Łękno / stadion		Współrzędne geograficzne	52° 09,68' N 017° 09,63' E	
	gm. Zaniemyśl				
	pow. średzki		Wzniesienie nad poziom morza	254 ft	
	woj. wielkopolskie				
Stopień trudności		I			
Główny kierunek podejścia		270° / 090°	Światła podejścia		
Główny kierunek startu		090° / 270°	brak		
		FATO	TLOF		
Wymiary		30 x 50 m	15 x 15 m		
Rodzaj nawierzchni		trawa	trawa		
Oznakowanie		brak	brak		
Oświetlenie		brak	brak		
Oświetlenie przeszkód		brak			
Wskaźnik kierunku wiatru		brak			
Minimalne warunki atmosferyczne do startu i lądowania			Dzień	Noc	
		Widzialność	1500 m	Widzialność	3000 m
		Pułap chmur	500 ft	Podstawa chmur	1200 ft
Stałe przeszkody: Maszt GSM h=50m na kier. 315° w odległości 240m (poza ścieżką podejścia); Kępa drzew h=17m na kier. 180° w odległości 62m (poza ścieżką podejścia).					
Ograniczenia lokalne: brak		Procedury specjalne: brak			
Administrator terenu		UG Zaniemyśl, tel. 61 285 7580			
Łączność radiotelefoniczna		169,000 MHz (kanał 39); 149,900 (kanał U02)			
Pomoc medyczna, nr tel.		tel. 61 286 4999			
Straż Pożarna, nr tel.		tel. 61 285 3068			
Policja, nr tel.		tel. 61 286 7330			
Służba ruchu lotniczego		Poznań INFO 126,300MHz			
Osłona meteorologiczna		IMGW Wrocław, tel. 71 320 0150			
Zabezpieczenie terenu: Straż Pożarna, załoga HEMS					

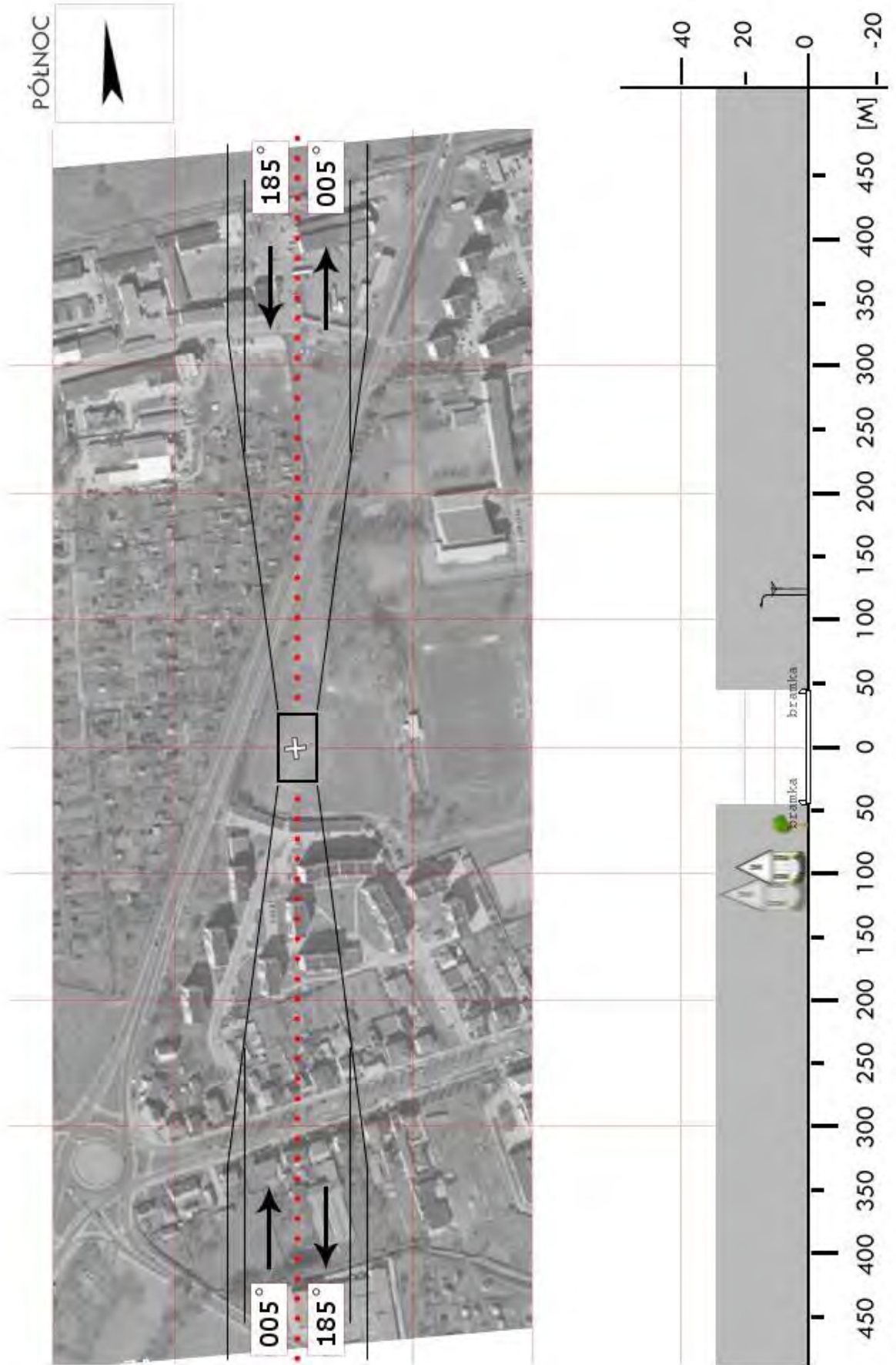


PSZ 02	Duszniki / boisko		Współrzędne geograficzne		52° 27,23' N 016° 24,42' E
	gm. Duszniki				
	pow. szamotulski		Wzniesienie nad poziom morza		295 ft
	woj. wielkopolskie				
Stopień trudności		I			
Główny kierunek podejścia		245° / 065°		Światła podejścia	
Główny kierunek startu		065° / 245°		brak	
		FATO		TLOF	
Wymiary		30 x 50 m		15x 15 m	
Rodzaj nawierzchni		trawa		trawa	
Oznakowanie		brak		brak	
Oświetlenie		brak		brak	
Oświetlenie przeszkód		brak			
Wskaźnik kierunku wiatru		brak			
Minimalne warunki atmosferyczne do startu i lądowania		Dzień		Noc	
		Widzialność		Widzialność	
		Pułap chmur		Podstawa chmur	
		1500 m		3000 m	
		500 ft		1200 ft	
Stale przeszkody: Budynek h=8m na kier. 090° w odległości 42m (poza ścieżką podejścia); Budynek h=9m na kier. 270° w odległości 68m (poza ścieżką podejścia).					
Ograniczenia lokalne: brak			Procedury specjalne: Lądowanie w nocy przy asyście straży pożarnej		
Administrator terenu		UG Duszniki, tel. 61 2919075			
Łączność radiotelefoniczna		169,000 MHz (kanał 39); 149,900 (kanał U02)			
Pomoc medyczna, nr tel.		tel. 61 2919197			
Straż Pożarna, nr tel.		tel. 61 2921138			
Policja, nr tel.		tel. 61 2931200			
Służba ruchu lotniczego		Poznań INFO 126,300MHz			
Osłona meteorologiczna		IMGW Okęcie, tel. 22 8460682, 22 6504485			
Zabezpieczenie terenu: Załoga HEMS, Straż Pożarna					



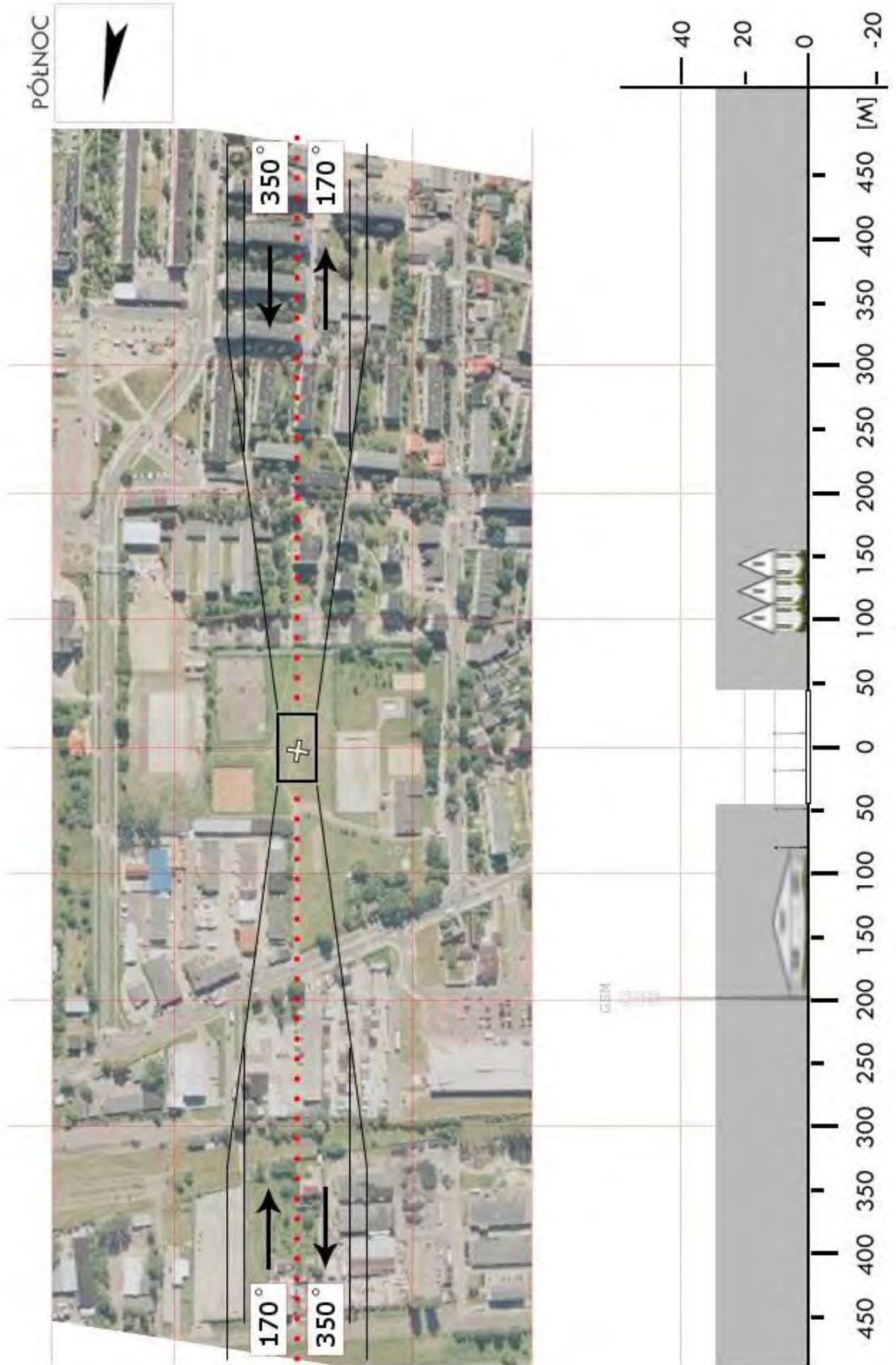
PTU 1a	Turek / stadion *		Współrzędne geograficzne	52° 00,99' N	
	gm. Turek			018° 29,27' E	
	pow. turecki		Wzniesienie nad poziom morza	387 ft	
	woj. wielkopolskie				
Stopień trudności		Wariant IIb			
Główny kierunek podejścia		185° / 005°	Światła podejścia		
Główny kierunek startu		005° / 185°	brak		
		FATO	TLOF		
Wymiary		25 x 95 m	10 x 10 m		
Rodzaj nawierzchni		trawa	trawa		
Oznakowanie		brak	brak		
Oświetlenie		brak	brak		
Oświetlenie przeszkód		brak			
Wskaźnik kierunku wiatru		brak			
Minimalne warunki atmosferyczne do startu i lądowania			Dzień	Noc	
		Widzialność	1500 m	Widzialność	3000 m
		Pułap chmur	500 ft	Podstawa chmur	1200 ft
Stale przeszkody: Budynki h=28m na kier. 005° ; Latarnie h=12m oraz linia energetyczna h=10m na kier. 185° ; Drzewa h=18m, ogrodzenie h=4m					
Ograniczenia lokalne: brak		Procedury specjalne: Cat. A			
Administrator terenu		OSiR Turek, tel. 63 289 1635, 60367 1540			
Łączność radiotelefoniczna		169,000 MHz (kanał 39); 149,900 (kanał U02)			
Pomoc medyczna, nr tel.		PR Turek, tel. 63 278 5634			
Straż Pożarna, nr tel.		KP PSP Turek, tel. 63 280 2150, -60			
Policja, nr tel.		KPP Turek, tel. 63 289 8200			
Służba ruchu lotniczego		Poznań INFO 126,300MHz, tel. 22 574 7385			
Osłona meteorologiczna		IMGW Wrocław, tel. 71 320 0150, 71 320 0151			
Zabezpieczenie terenu: Straż Pożarna, załoga HEMS					

* Lądowanie na boisku bocznym Stadionu 1000-lecia					

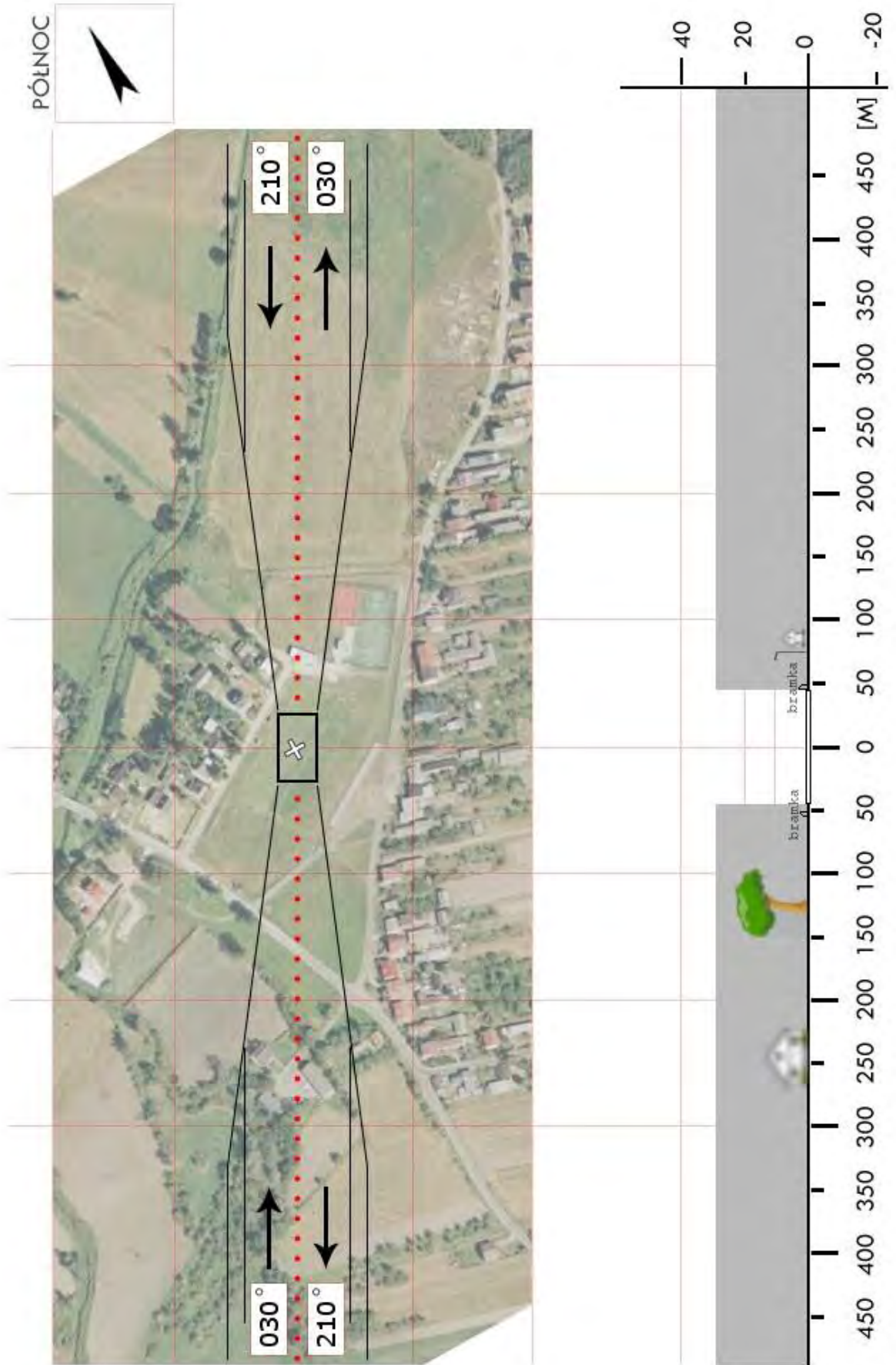


PTU 1b	Turek / boisko *		Współrzędne geograficzne	52° 01,03' N 018° 30,69' E	
	gm. Turek				
	pow. turecki		Wzniesienie nad poziom morza	367 ft	
	woj. wielkopolskie				
Stopień trudności		Wariant IIb			
Główny kierunek podejścia		170° / 350°	Światła podejścia		
Główny kierunek startu		350° / 170°	brak		
		FATO	TLOF		
Wymiary		25 x 95 m	10 x 10 m		
Rodzaj nawierzchni		trawa	trawa		
Oznakowanie		brak	brak		
Oświetlenie		brak	brak		
Oświetlenie przeszkód		brak			
Wskaźnik kierunku wiatru		brak			
Minimalne warunki atmosferyczne do startu i lądowania			Dzień	Noc	
		Widzialność	1500 m	Widzialność	3000 m
		Pułap chmur	500 ft	Podstawa chmur	1200 ft
Stale przeszkody: Budynki h=25m, drzewa, latarnie dookoła miejsca do lądowania; Maszty GSM h=50m obok podejścia 170°, latarnia h=10m w osi podejścia; Bloki mieszkalne na podejściu 350°					
Ograniczenia lokalne: brak		Procedury specjalne: Cat. A			
Administrator terenu		OSiR, tel. 63 289 1635, 603 671 540			
Łączność radiotelefoniczna		169,000 MHz (kanał 39); 149,900 (kanał U02)			
Pomoc medyczna, nr tel.		PR Turek, tel. 63 278 5634			
Straż Pożarna, nr tel.		KP PSP Turek, tel. 63 2802150, -60			
Policja, nr tel.		KPP Turek, tel. 63 289 8200			
Służba ruchu lotniczego		Poznań INFO 126,300MHz, tel. 22 574 7385			
Osłona meteorologiczna		IMGW Wrocław, tel. 71 320 0150, 71 320 0151			
Zabezpieczenie terenu: Straż Pożarna					

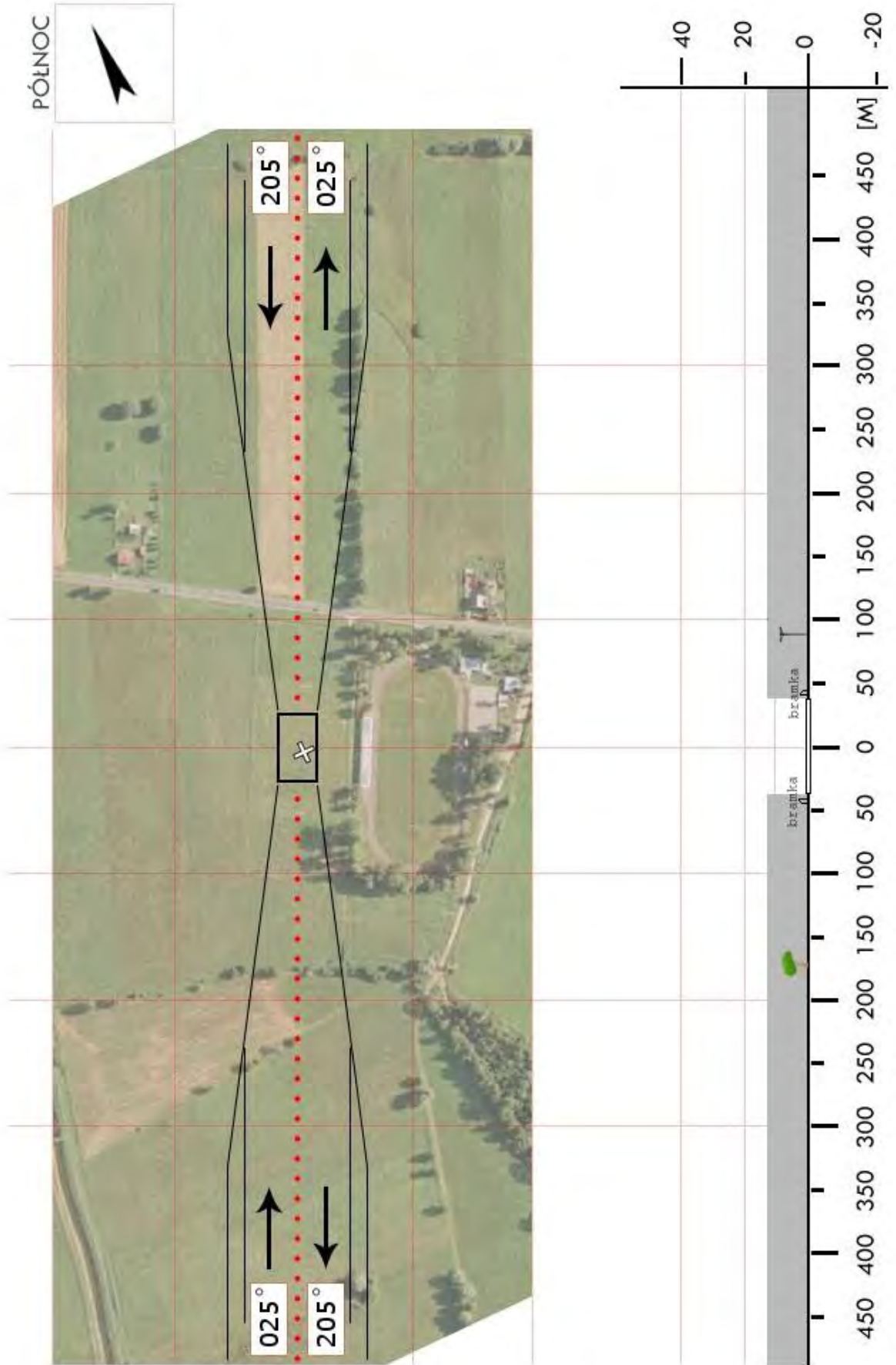
* OSiR; punkt lądowania bliżej zachodniej krawędzi boiska					



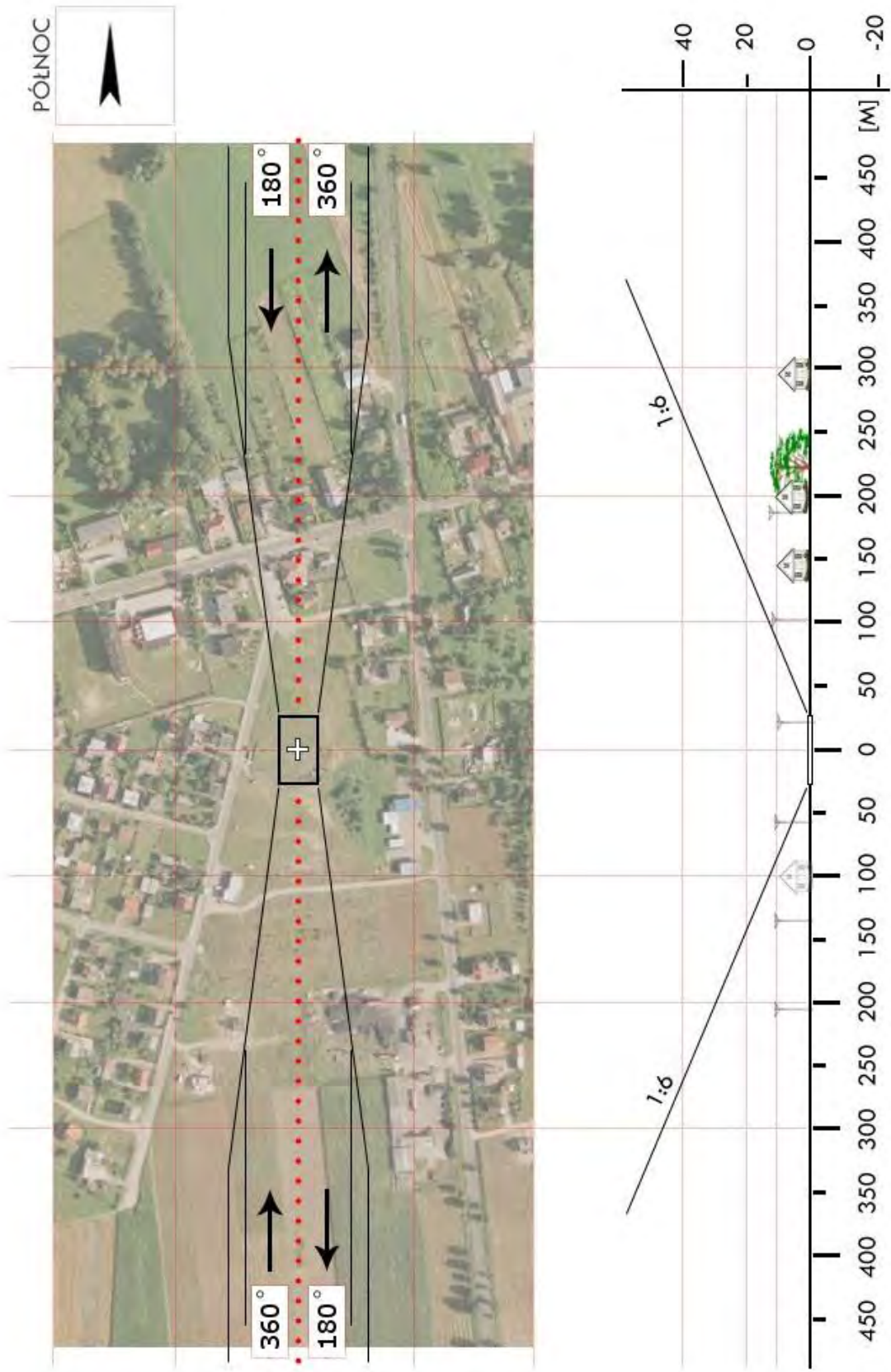
PTU 02	Brudzew / boisko		Współrzędne geograficzne		52° 05,68' N 018° 36,58' E	
	gm. Brudzew		Wzniesienie nad poziom morza		315 ft	
	pow. turecki					
	woj. wielkopolskie					
Stopień trudności			Wariant IIb			
Główny kierunek podejścia			210° / 030°		Światła podejścia	
Główny kierunek startu			030° / 210°		brak	
			FATO		TLOF	
Wymiary			25 x 95 m		10 x 10 m	
Rodzaj nawierzchni			trawa		trawa	
Oznakowanie			brak		brak	
Oświetlenie			brak		brak	
Oświetlenie przeszkód			brak			
Wskaźnik kierunku wiatru			brak			
Minimalne warunki atmosferyczne do startu i lądowania			Dzień		Noc	
			Widzialność		3000 m	
			Pułap chmur		1200 ft	
Stale przeszkody: Drzewa h=25m, niska zabudowa, linie energetyczne na podejściu 030° w odl. 100m; Budynki, drzewa latarnie h=15m na podejściu 120° w odl. 80m						
Ograniczenia lokalne: brak			Procedury specjalne: Lądowanie w nocy przy asyście straży pożarnej Cat. A			
Administrator terenu			UG Brudzew, tel. 63 2797047			
Łączność radiotelefoniczna			169,000 MHz (kanał 39); 149,900 (kanał U02)			
Pomoc medyczna, nr tel.			PR Turek, tel. 63 2785634			
Straż Pożarna, nr tel.			KP PSP Turek, tel. 63 2802150, -60			
Policja, nr tel.			KPP Turek, tel. 63 2898200			
Służba ruchu lotniczego			Poznań INFO 126,300MHz, tel. 22 5747385			
Osłona meteorologiczna			IMGW Wrocław, tel. 71 3200150, 3200151			
Zabezpieczenie terenu: Straż Pożarna, załoga HEMS						



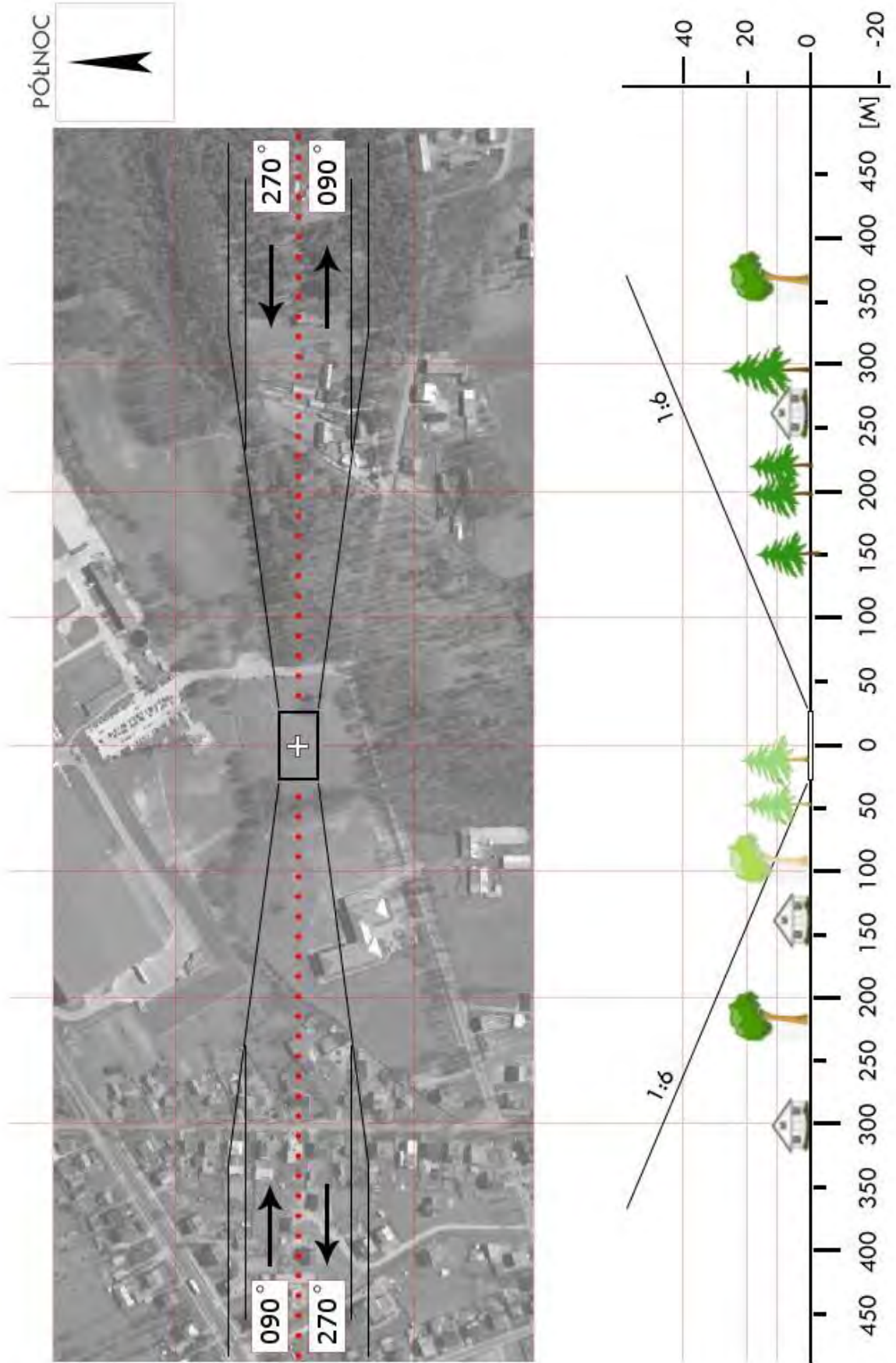
PTU 03	Dobra / boisko treningowe*		Współrzędne geograficzne	51° 55,21' N 018° 36,17' E
	gm. Dobra			
	pow. turecki		Wzniesienie nad poziom morza	381 ft
	woj. wielkopolskie			
Stopień trudności	Wariant IIa			
Główny kierunek podejścia	025° / 205°		Światła podejścia	
Główny kierunek startu	205° / 025°		brak	
	FATO		TLOF	
Wymiary	25 x 75 m		10 x 10 m	
Rodzaj nawierzchni	trawa		trawa	
Oznakowanie	brak		brak	
Oświetlenie	brak		brak	
Oświetlenie przeszkód	brak			
Wskaźnik kierunku wiatru	brak			
Minimalne warunki atmosferyczne do startu i lądowania		Dzień		Noc
	Widzialność	1500 m	Widzialność	3000 m
	Pułap chmur	500 ft	Podstawa chmur	1200 ft
Stałe przeszkody: Linia energetyczna h=10m na kier. 205° w odległości 90m; Drzewa h=10m na kier. 025° Drzewa h=18m na kier. E oddzielające boiska				
Ograniczenia lokalne: brak		Procedury specjalne: Lądowanie w nocy przy asyście straży pożarnej <p style="text-align: center;">Cat. A</p>		
Administrator terenu	UG Dobra, tel. 63 2799921, 695947444			
Łączność radiotelefoniczna	169,000 MHz (kanał 39); 149,900 (kanał U02)			
Pomoc medyczna, nr tel.	PR Turek, tel. 63 2785634			
Straż Pożarna, nr tel.	KP PSP Turek, tel. 63 2802150, -60			
Policja, nr tel.	KPP Turek, tel. 63 2898200			
Służba ruchu lotniczego	Poznań INFO 126,300MHz			
Osłona meteorologiczna	IMGW Wrocław, tel. 71 3200150, 3200151			
Zabezpieczenie terenu: Straż Pożarna				
----- * Punkt lądowania – boisko boczne, 5m od środka w kier. NW				



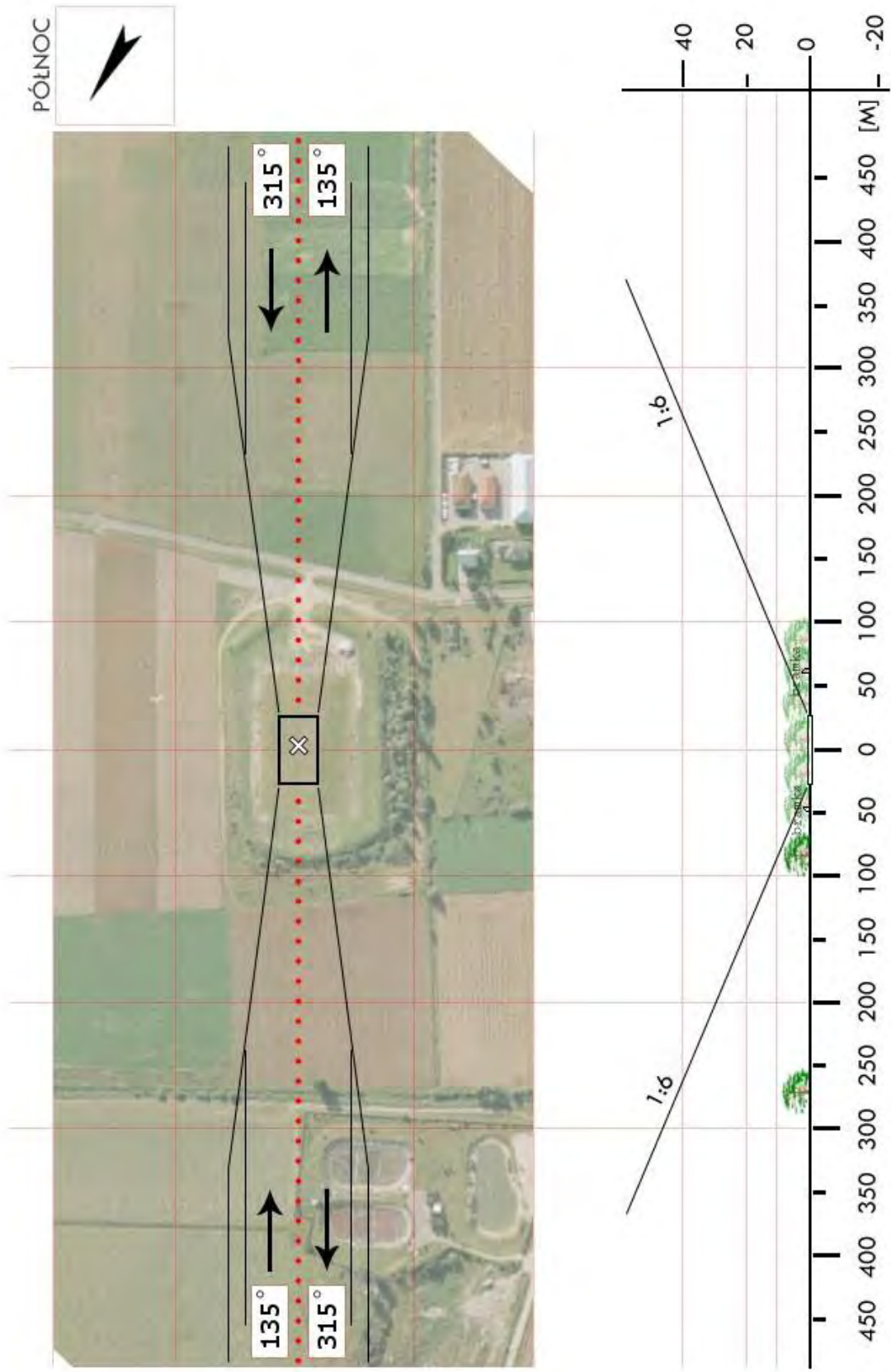
PTU 04	Kawęczyn / boisko		Współrzędne geograficzne	51° 54,47' N 018° 31,96' E	
	gm. Kawęczyn				
	pow. turecki		Wzniesienie nad poziom morza	446 ft	
	woj. wielkopolskie				
Stopień trudności		I			
Główny kierunek podejścia		180° / 360°	Światła podejścia		
Główny kierunek startu		360° / 180°	brak		
		FATO	TLOF		
Wymiary		30 x 50 m	15 x 15 m		
Rodzaj nawierzchni		trawa	trawa		
Oznakowanie		brak	brak		
Oświetlenie		brak	brak		
Oświetlenie przeszkód		brak			
Wskaźnik kierunku wiatru		brak			
Minimalne warunki atmosferyczne do startu i lądowania			Dzień	Noc	
		Widzialność	1500 m	Widzialność	3000 m
		Pułap chmur	500 ft	Podstawa chmur	1200 ft
Stale przeszkody: Budynek h=4m na kier. 360° w odległości 60m; Budynek h=4m na kier. 180° w odległości 52m.					
Ograniczenia lokalne: brak		Procedury specjalne: Lądowanie w nocy przy asyście straży pożarnej			
Administrator terenu		UG Kawęczyn, tel. 63 2885002, 758102030			
Łączność radiotelefoniczna		169,000 MHz (kanał 39); 149,900 (kanał U02)			
Pomoc medyczna, nr tel.		tel. 63 2885109			
Straż Pożarna, nr tel.		tel. 63 2885121			
Policja, nr tel.		tel. 63 2885007			
Służba ruchu lotniczego		Poznań INFO 126,300MHz			
Osłona meteorologiczna		IMGW Wrocław, tel. 71 3200150			
Zabezpieczenie terenu: Załoga HEMS, Straż Pożarna					



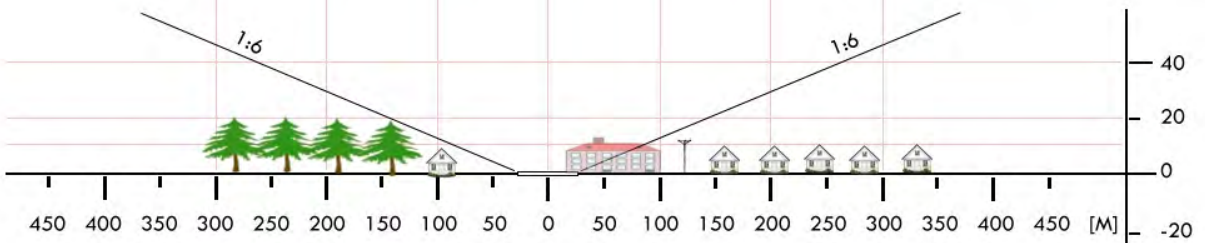
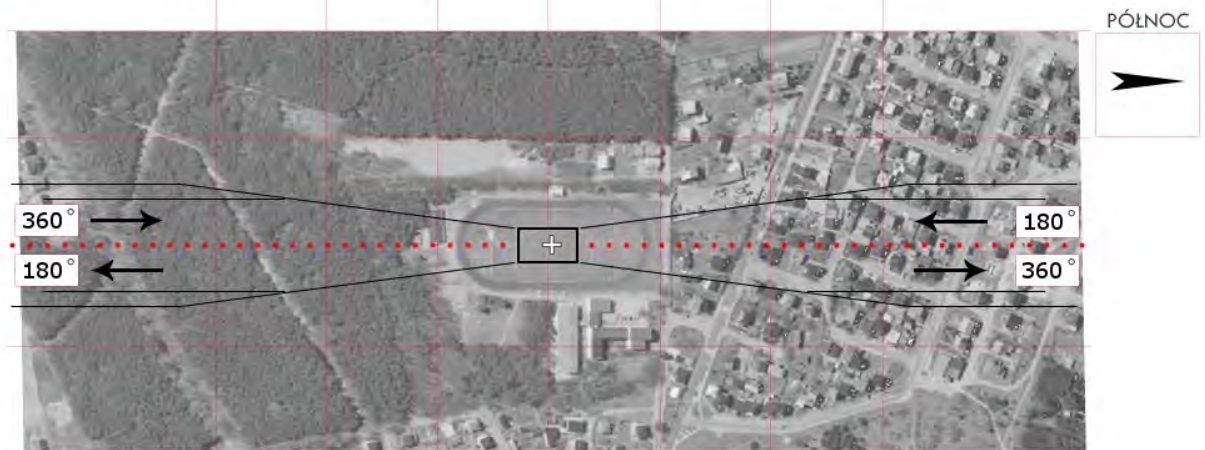
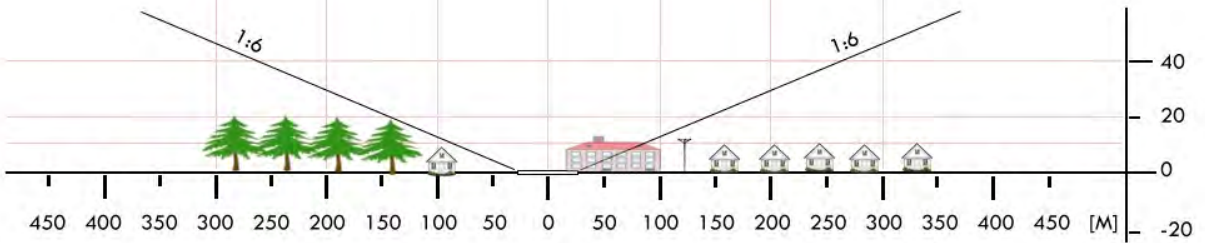
PTU 05	Malanów / boisko		Współrzędne geograficzne		51° 57,30' N 018° 24,22' E
	gm. Malanów		Wzniesienie nad poziom morza		570 ft
	pow. turecki				
	woj. wielkopolskie				
Stopień trudności		I			
Główny kierunek podejścia		090° / 270°		Światła podejścia	
Główny kierunek startu		270° / 090°		brak	
		FATO		TLOF	
Wymiary		30 x 50 m		15 x 15 m	
Rodzaj nawierzchni		trawa		trawa	
Oznakowanie		brak		brak	
Oświetlenie		brak		brak	
Oświetlenie przeszkód		brak			
Wskaźnik kierunku wiatru		brak			
Minimalne warunki atmosferyczne do startu i lądowania		Dzień		Noc	
		Widzialność	1500 m	Widzialność	3000 m
		Pułap chmur	500 ft	Podstawa chmur	1200 ft
<p>Stałe przeszkody: Budynek szkoły h=10m w odległości 110m na kier. podejścia; Las h=18m z trzech stron boiska w odległości 60m od FATO.</p> <p>(w okresie letnim w bliskim sąsiedztwie boiska mogą odbywać się imprezy masowe; karuzele h=15m)</p>					
Ograniczenia lokalne: brak			Procedury specjalne: Cat. A		
Administrator terenu		UG Malanów, tel. 63 288 3083			
Łączność radiotelefoniczna		169,000 MHz (kanał 39); 149,900 (kanał U02)			
Pomoc medyczna, nr tel.		PR tel. 63 278 5634			
Straż Pożarna, nr tel.		KP PSP, tel. 63 280 2150			
Policja, nr tel.		KPP, tel. 63 288 3084			
Służba ruchu lotniczego		Poznań INFO 126,300MHz			
Osłona meteorologiczna		IMGW Wrocław, tel. 71 320 0150			
Zabezpieczenie terenu: Straż Pożarna, załoga HEMS					



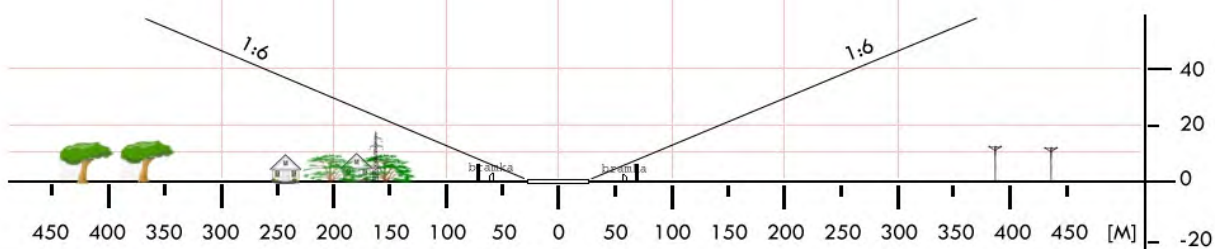
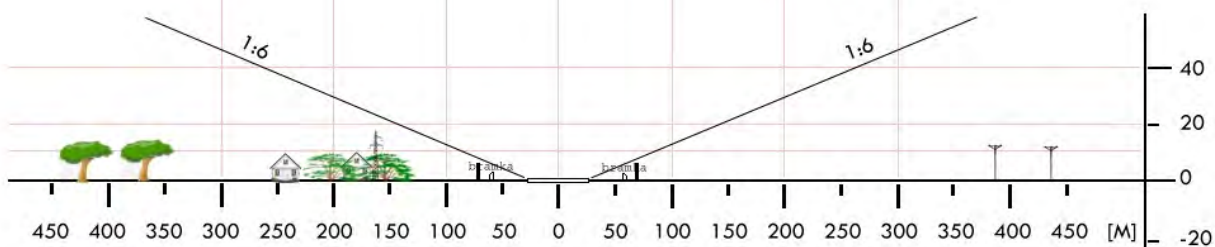
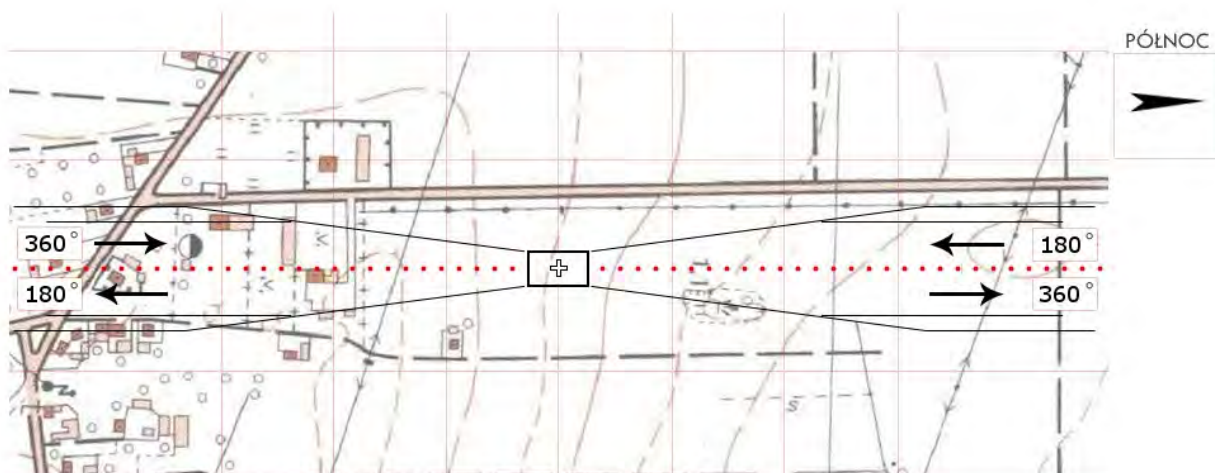
PTU 06	Psary / boisko		Współrzędne geograficzne		51° 59,58' N 018° 37,37' E
	gm. Przykona		Wzniesienie nad poziom morza		367 ft
	pow. turecki				
	woj. wielkopolskie				
Stopień trudności		I			
Główny kierunek podejścia		315° / 135°		Światła podejścia	
Główny kierunek startu		135° / 315°		brak	
		FATO		TLOF	
Wymiary		30 x 50 m		15 x 15 m	
Rodzaj nawierzchni		trawa		trawa	
Oznakowanie		brak		brak	
Oświetlenie		brak		brak	
Oświetlenie przeszkód		brak			
Wskaźnik kierunku wiatru		brak			
Minimalne warunki atmosferyczne do startu i lądowania		Dzień		Noc	
		Widzialność		Widzialność	
		Pułap chmur		Podstawa chmur	
		1500 m		3000 m	
		500 ft		1200 ft	
Stałe przeszkody: Dookoła boiska nasyp h=4m; Bramki na kursie podejścia i odlotu.					
Ograniczenia lokalne: brak			Procedury specjalne: Lądowanie w nocy przy asyście straży pożarnej		
Administrator terenu		UG Przykona, tel. 63 2791010, 63 2791018			
Łączność radiotelefoniczna		169,000 MHz (kanał 39); 149,900 (kanał U02)			
Pomoc medyczna, nr tel.		tel. 63 2785634			
Straż Pożarna, nr tel.		tel. 63 2786100			
Policja, nr tel.		tel. 63 2786197			
Służba ruchu lotniczego		Poznań INFO 126,300MHz			
Osłona meteorologiczna		IMGW Wrocław, tel. 71 3200150			
Zabezpieczenie terenu: Załoga HEMS, Straż Pożarna					



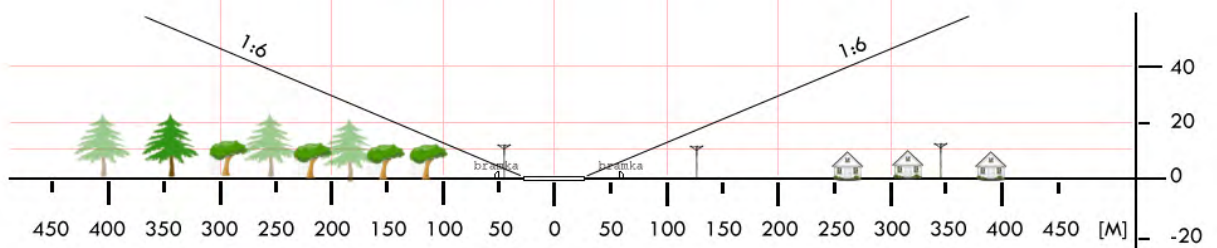
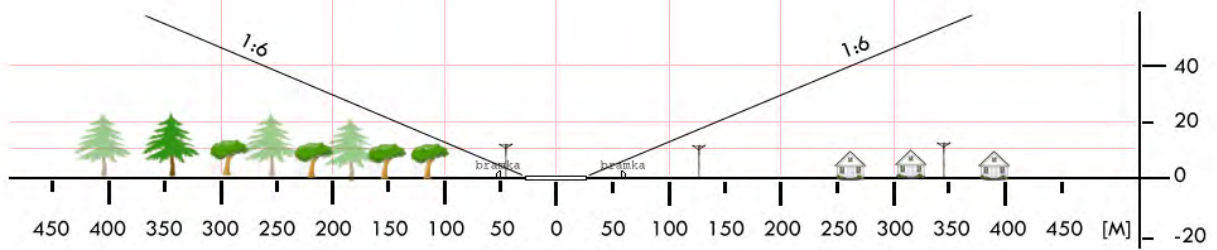
PTU 07	Tulisków / boisko		Współrzędne geograficzne		52° 04,53' N 018° 17,10' E
	gm. Tulisków		Wzniesienie nad poziom morza		406 ft
	pow. turecki				
	woj. wielkopolskie				
Stopień trudności		I			
Główny kierunek podejścia		180° / 360°		Światła podejścia	
Główny kierunek startu		360° / 180°		brak	
		FATO		TLOF	
Wymiary		30 x 50 m		15 x 15 m	
Rodzaj nawierzchni		trawa		trawa	
Oznakowanie		brak		brak	
Oświetlenie		brak		brak	
Oświetlenie przeszkód		brak			
Wskaźnik kierunku wiatru		brak			
Minimalne warunki atmosferyczne do startu i lądowania		Dzień		Noc	
		Widzialność	1500 m	Widzialność	3000 m
		Pułap chmur	500 ft	Podstawa chmur	1200 ft
Stałe przeszkody: Słupy h=12m na kier. 360° w odległości 108m; Las iglasty h=21m na kier. 180° w odległości 120m.					
Ograniczenia lokalne: brak			Procedury specjalne: Lądowanie w nocy przy asyście straży pożarnej		
Administrator terenu		UMiG Tulisków, tel. 63 2793116, 63 2793005			
Łączność radiotelefoniczna		169,000 MHz (kanał 39); 149,900 (kanał U02)			
Pomoc medyczna, nr tel.		tel. 63 278 56 34			
Straż Pożarna, nr tel.		tel. 63 280 21 50			
Policja, nr tel.		tel. 63 279 30 07			
Służba ruchu lotniczego		Poznań INFO 126,300MHz			
Osłona meteorologiczna		IMGW Wrocław, tel.71 3200150			
Zabezpieczenie terenu: Załoga HEMS, Straż Pożarna					



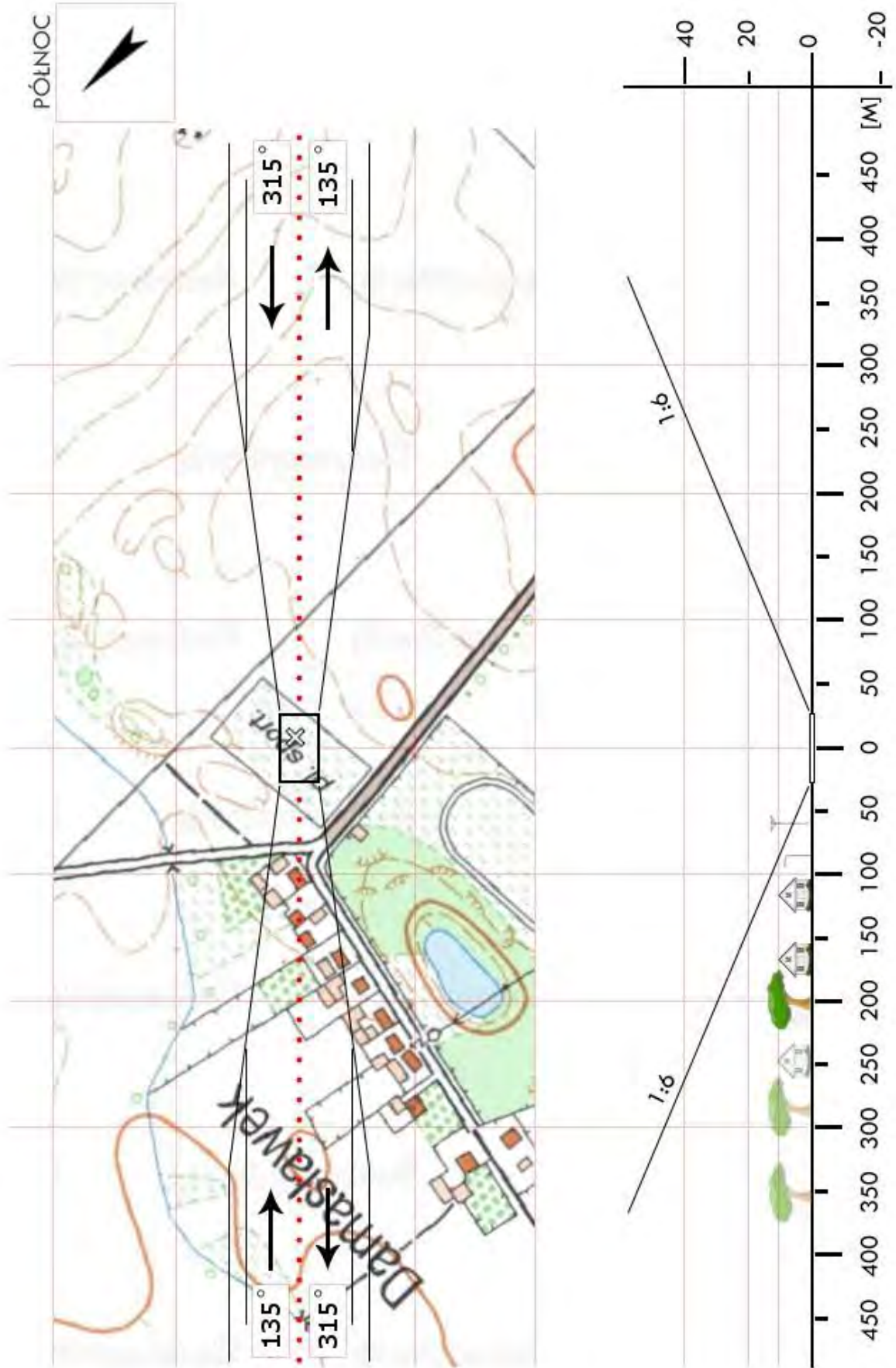
PTU 09	Władysławów / boisko		Współrzędne geograficzne	52° 06,61' N 018° 28,00' E	
	gm. Władysławów				
	pow. turecki		Wzniesienie nad poziom morza	383 ft	
	woj. wielkopolskie				
Stopień trudności		I			
Główny kierunek podejścia		180° / 360°	Światła podejścia		
Główny kierunek startu		360° / 180°	brak		
		FATO	TLOF		
Wymiary		30 x 50 m	15 x 15 m		
Rodzaj nawierzchni		trawa	trawa		
Oznakowanie		brak	brak		
Oświetlenie		brak	brak		
Oświetlenie przeszkód		brak			
Wskaźnik kierunku wiatru		brak			
Minimalne warunki atmosferyczne do startu i lądowania			Dzień	Noc	
		Widzialność	1500 m	Widzialność	3000 m
		Pułap chmur	500 ft	Podstawa chmur	1200 ft
Stale przeszkody: Siatka zabezpieczająca za bramkami h=5m na kier. 360° i 180° w odległości 60m.					
Ograniczenia lokalne: brak		Procedury specjalne: brak			
Administrator terenu		UG Władysławów, tel. 63 279 5003, 722 323 374			
Łączność radiotelefoniczna		169,000 MHz (kanał 39); 149,900 (kanał U02)			
Pomoc medyczna, nr tel.		tel. 63 278 5634			
Straż Pożarna, nr tel.		tel. 602 150 998			
Policja, nr tel.		tel. 63 289 8200			
Służba ruchu lotniczego		Poznań INFO 126,300MHz			
Osłona meteorologiczna		IMGW Wrocław, tel. 71 320 0150			
Zabezpieczenie terenu: Załoga HEMS, Straż Pożarna					



PWA 01	Wągrowiec / boisko		Współrzędne geograficzne		52° 49,82' N 017° 12,57' E
	gm. Wągrowiec		Wzniesienie nad poziom morza		287 ft
	pow. wągrowiecki woj. wielkopolskie				
Stopień trudności		I			
Główny kierunek podejścia		180° / 360°		Światła podejścia	
Główny kierunek startu		360° / 180°		brak	
		FATO		TLOF	
Wymiary		30 x 50 m		15 x 15 m	
Rodzaj nawierzchni		trawa		trawa	
Oznakowanie		brak		brak	
Oświetlenie		brak		brak	
Oświetlenie przeszkód		brak			
Wskaźnik kierunku wiatru		brak			
Minimalne warunki atmosferyczne do startu i lądowania		Dzień		Noc	
		Widzialność		Widzialność	
		Pułap chmur		Podstawa chmur	
		1500 m		3000 m	
		500 ft		1200 ft	
Stale przeszkody: Las h=18m na kier. 180° w odległości 110m (na ścieżce podejścia); kępa drzew h=12m na kier. 270° w odległości 63m (poza ścieżką podejścia); linia drzew h=9m na kier. 090° w odległości 58m (poza ścieżką podejścia).					
Ograniczenia lokalne: brak			Procedury specjalne: brak		
Administrator terenu		UG Wągrowiec, tel. 67 268 0800			
Łączność radiotelefoniczna		169,000 MHz (kanał 39); 149,900 (kanał U02)			
Pomoc medyczna, nr tel.		PR tel. 67 268 5240			
Straż Pożarna, nr tel.		tel. 67 262 5125			
Policja, nr tel.		tel. 67 268 1211			
Służba ruchu lotniczego		Poznań INFO 126,300MHz			
Osłona meteorologiczna		IMGW Wrocław, tel. 71 320 0150			
Zabezpieczenie terenu: Straż Pożarna, załoga HEMS					

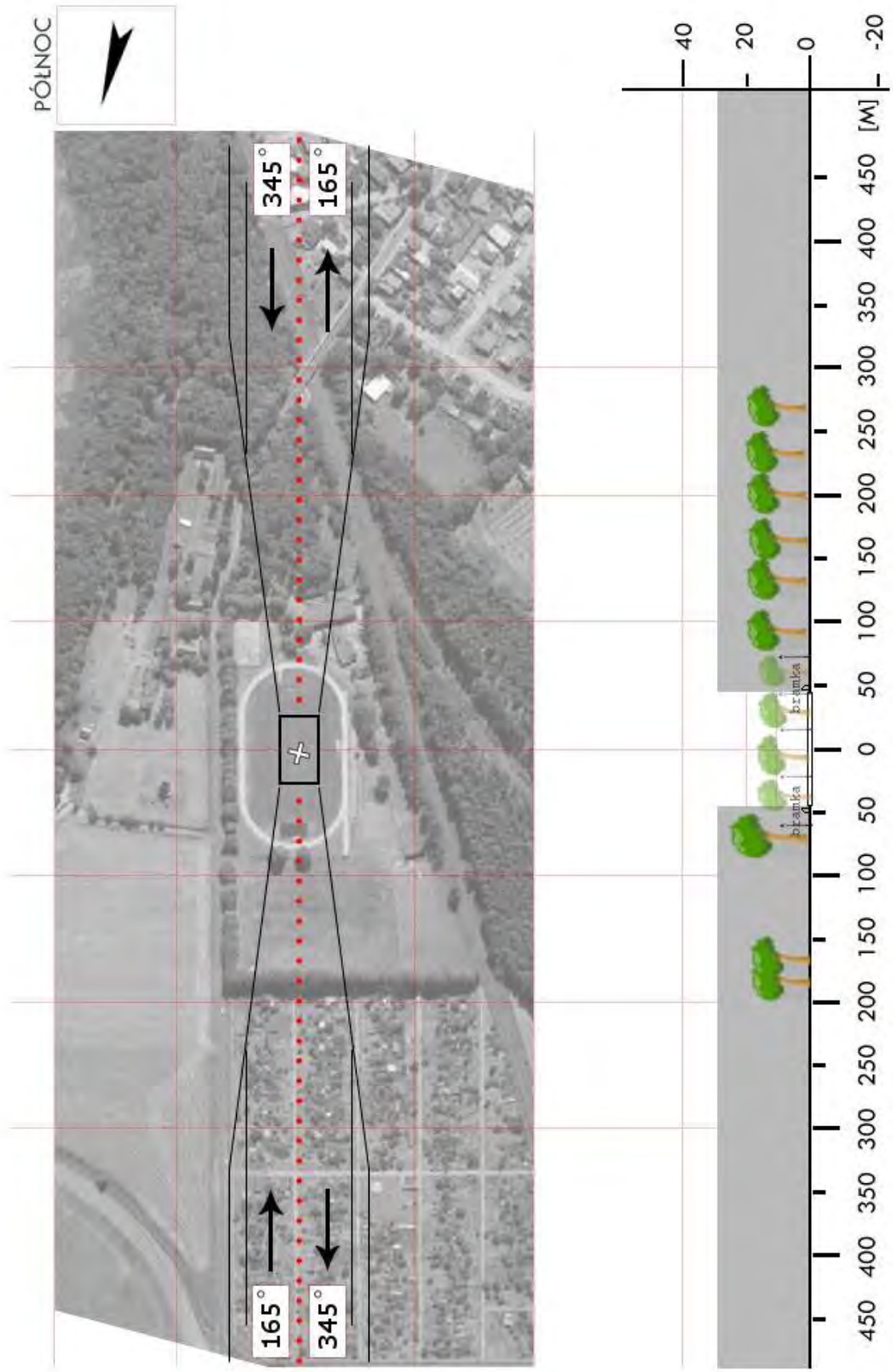


PWA 02	Damaśławek / boisko		Współrzędne geograficzne		52° 50,75' N 017° 29,05' E
	gm. Damaśławek		Wzniesienie nad poziom morza		331 ft
	pow. wągrowiecki woj. wielkopolskie				
Stopień trudności		I			
Główny kierunek podejścia		135° / 315°		Światła podejścia	
Główny kierunek startu		315° / 135°		brak	
		FATO		TLOF	
Wymiary		30 x 50 m		15 x 15 m	
Rodzaj nawierzchni		trawa		trawa	
Oznakowanie		brak		brak	
Oświetlenie		brak		brak	
Oświetlenie przeszkód		brak			
Wskaźnik kierunku wiatru		brak			
Minimalne warunki atmosferyczne do startu i lądowania		Dzień		Noc	
		Widzialność		Widzialność	
		Pułap chmur		Podstawa chmur	
		1500 m		3000 m	
		500 ft		1200 ft	
Stałe przeszkody: brak					
Ograniczenia lokalne: brak			Procedury specjalne: brak		
Administrator terenu		UG Damaśławek, tel. 67 261 3611			
Łączność radiotelefoniczna		169,000 MHz (kanał 39); 149,900 (kanał U02)			
Pomoc medyczna, nr tel.		tel. 61 286 4999			
Straż Pożarna, nr tel.		tel. 61 285 3068			
Policja, nr tel.		tel. 61 286 7211			
Służba ruchu lotniczego		Poznań INFO 126,300 MHz,			
Osłona meteorologiczna		IMGW Wrocław, tel. 71 320 0150			
Zabezpieczenie terenu: Straż Pożarna					



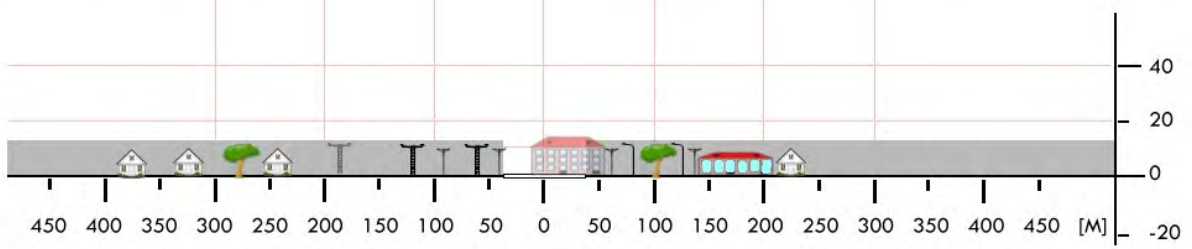
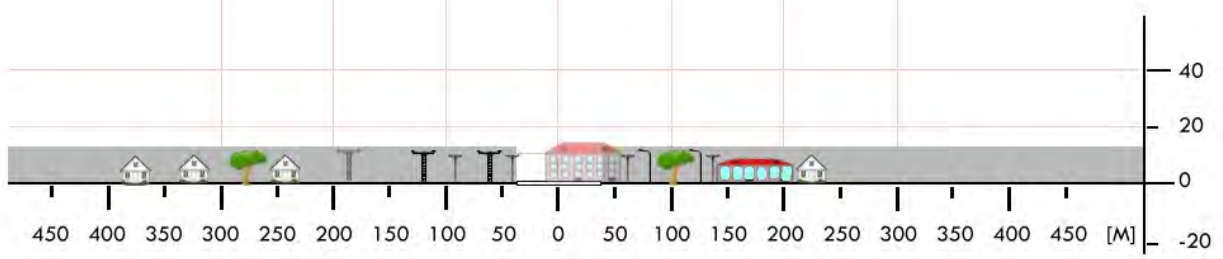
PWL 02	Siedlec / plac obok boiska		Współrzędne geograficzne		52° 07,76' N 015° 59,91' E
	gm. Siedlec		Wzniesienie nad poziom morza		185 ft
	pow. wolsztyński woj. wielkopolskie				
Stopień trudności		I			
Główny kierunek podejścia		090° / 315°		Światła podejścia	
Główny kierunek startu		135° / 270°		brak	
		FATO		TLOF	
Wymiary		25 x 50 m		15 x 15 m	
Rodzaj nawierzchni		trawa		trawa	
Oznakowanie		brak		brak	
Oświetlenie		brak		brak	
Oświetlenie przeszkód		brak			
Wskaźnik kierunku wiatru		brak			
Minimalne warunki atmosferyczne do startu i lądowania		Dzień		Noc	
		Widzialność		Widzialność	
		Pułap chmur		Podstawa chmur	
		1500 m		3000 m	
		500 ft		1200 ft	
Stale przeszkody: Drzewa h=2m na kier. 135° w odł. 15m od FATO; Linia energetyczna h=7m na kier. 270° w odł. 50m od FATO; Maszt GSM h=50m na kier. 080° w odł. 550m od FATO; Maszt GSM h=50m na kier. 340° w odł. 170m od FATO; Lampa h=8m po str. N w odł. 20m od FATO					
Ograniczenia lokalne: brak			Procedury specjalne: Lądowanie w nocy przy asyście straży pożarnej Cat. A		
Administrator terenu		UG Siedlec, tel. 68 38448521, os. kont. 68 3848521			
Łączność radiotelefoniczna		169,000 MHz (kanał 39); 149,900 (kanał U02)			
Pomoc medyczna, nr tel.		PR Wolsztyn, tel. 68 3845794			
Straż Pożarna, nr tel.		KP PSP Wolsztyn, tel. 68 3843402			
Policja, nr tel.		KPP Wolsztyn, tel. 68 3475200			
Służba ruchu lotniczego		Poznań INFO 126,300MHz, tel. 61 8967385			
Osłona meteorologiczna		IMGW Wrocław, tel. 71 3200150			
Zabezpieczenie terenu: Straż Pożarna, załoga HEMS					

PWL 03	Wolsztyn / stadion		Współrzędne geograficzne	52° 07,22' N 016° 06,02' E	
	gm. Wolsztyn				
	pow. wolsztyński		Wzniesienie nad poziom morza	215 ft	
	woj. wielkopolskie				
Stopień trudności		Wariant IIb			
Główny kierunek podejścia		165° / 345°	Światła podejścia		
Główny kierunek startu		345° / 165°	brak		
		FATO	TLOF		
Wymiary		25 x 95 m	15 x 15 m		
Rodzaj nawierzchni		trawa	trawa		
Oznakowanie		brak	brak		
Oświetlenie		brak	brak		
Oświetlenie przeszkód		brak			
Wskaźnik kierunku wiatru		brak			
Minimalne warunki atmosferyczne do startu i lądowania			Dzień	Noc	
		Widzialność	1500 m	Widzialność	3000 m
		Pułap chmur	500 ft	Podstawa chmur	1200 ft
Stale przeszkody: Na kier. 165°: drzewa h=15m w odl. 30m, słupy h=10m w odl. 25m, bramka; Na kier. 345°: drzewa h=25m w odl. 25m, słupy i lampy h=12m w odl. 20m, bramka; Po str. E : drzewa h=15m w odl. 30m; Po str. W: słupy i lampy h=10m w odl. 20m, drzewa h=15m w odl. 30m					
Ograniczenia lokalne: brak		Procedury specjalne: Lądowanie w nocy przy asyście straży pożarnej Cat. A			
Administrator terenu		UM Wolsztyn, tel. 68 3474500			
Łączność radiotelefoniczna		169,000 MHz (kanał 39); 149,900 (kanał U02)			
Pomoc medyczna, nr tel.		PR Wolsztyn, tel. 68 3845794			
Straż Pożarna, nr tel.		KP PSP Wolsztyn, tel. 68 3843402			
Policja, nr tel.		KPP Wolsztyn, tel. 68 3475200			
Służba ruchu lotniczego		Poznań INFO 126,300MHz, tel. 61 8967385			
Osłona meteorologiczna		IMGW Wrocław, tel. 71 3200150, 71 3200151			
Zabezpieczenie terenu: Straż Pożarna, załoga HEMS					

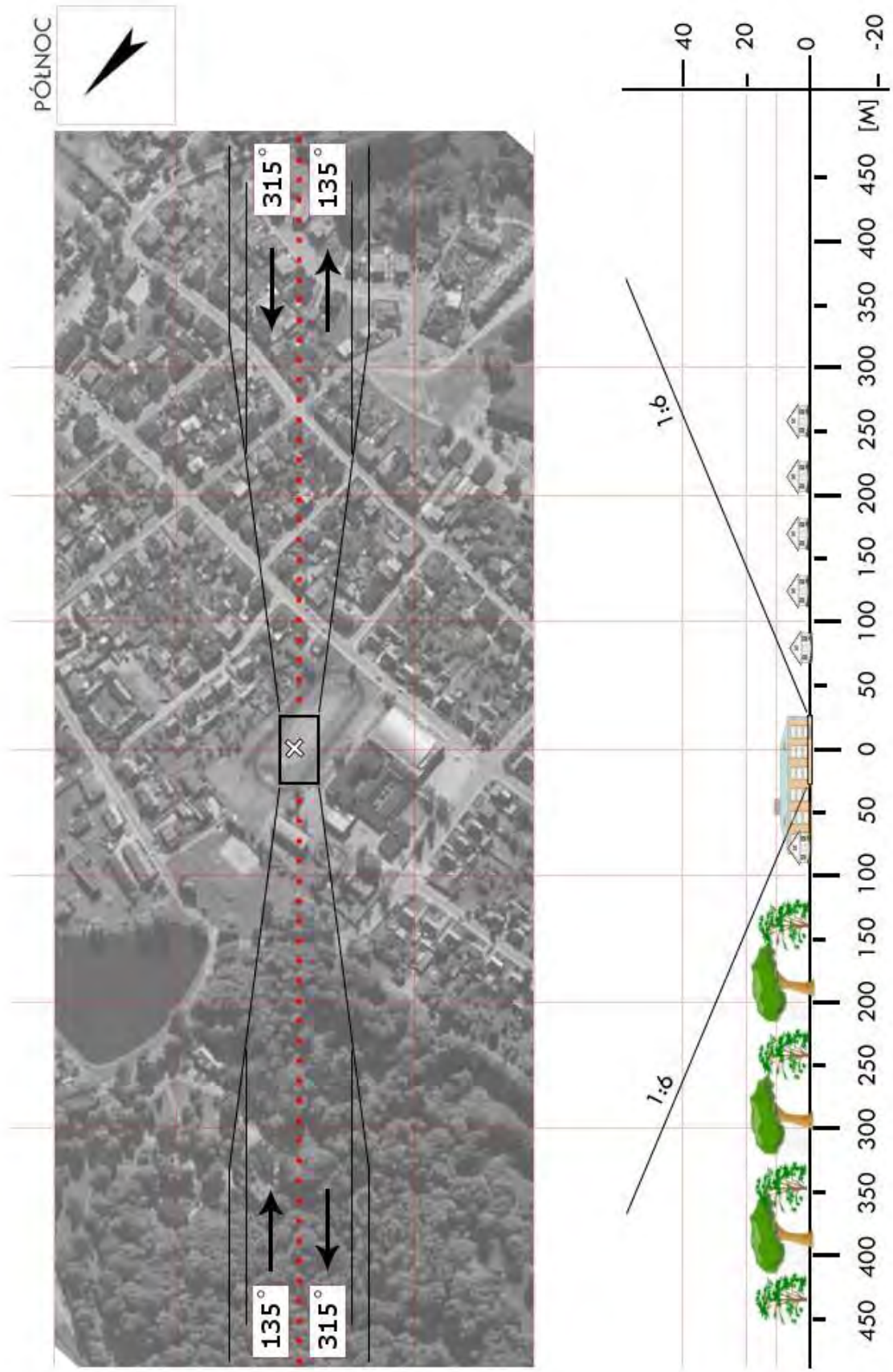


PWR 02_a	Miłosław / boisko		Współrzędne geograficzne		52° 11,85' N 017° 29,78' E
	gm. Miłosław		Wzniesienie nad poziom morza		275 ft
	pow. wrzesiński				
	woj. wielkopolskie				
Stopień trudności		I			
Główny kierunek podejścia		045° / 225°		Światła podejścia	
Główny kierunek startu		225° / 045°		brak	
		FATO		TLOF	
Wymiary		30 x 50 m		15 x 15 m	
Rodzaj nawierzchni		trawa		trawa	
Oznakowanie		brak		brak	
Oświetlenie		brak		brak	
Oświetlenie przeszkód		brak			
Wskaźnik kierunku wiatru		brak			
Minimalne warunki atmosferyczne do startu i lądowania		Dzień		Noc	
		Widzialność	1500 m	Widzialność	3000 m
		Pułap chmur	500 ft	Podstawa chmur	1200 ft
Stałe przeszkody: Słupy i linie energetyczne h=7m na kier. 360° w odległości 54m (poza ścieżką podejścia); Latarnia h=7m na kier. 135° w odległości 43m (poza ścieżką podejścia).					
Ograniczenia lokalne: brak			Procedury specjalne: Lądowanie w nocy przy asyście straży pożarnej		
Administrator terenu		UG Miłosław, tel. 61 4382021			
Łączność radiotelefoniczna		169,000 MHz (kanał 39); 149,900 (kanał U02)			
Pomoc medyczna, nr tel.		tel. 61 4370555			
Straż Pożarna, nr tel.		tel. 61 4382888			
Policja, nr tel.		tel. 61 4383007			
Służba ruchu lotniczego		Poznań INFO 126,300MHz			
Osłona meteorologiczna		IMGW Wrocław, tel. 71 3200150			
Zabezpieczenie terenu: Załoga HEMS, Straż Pożarna					

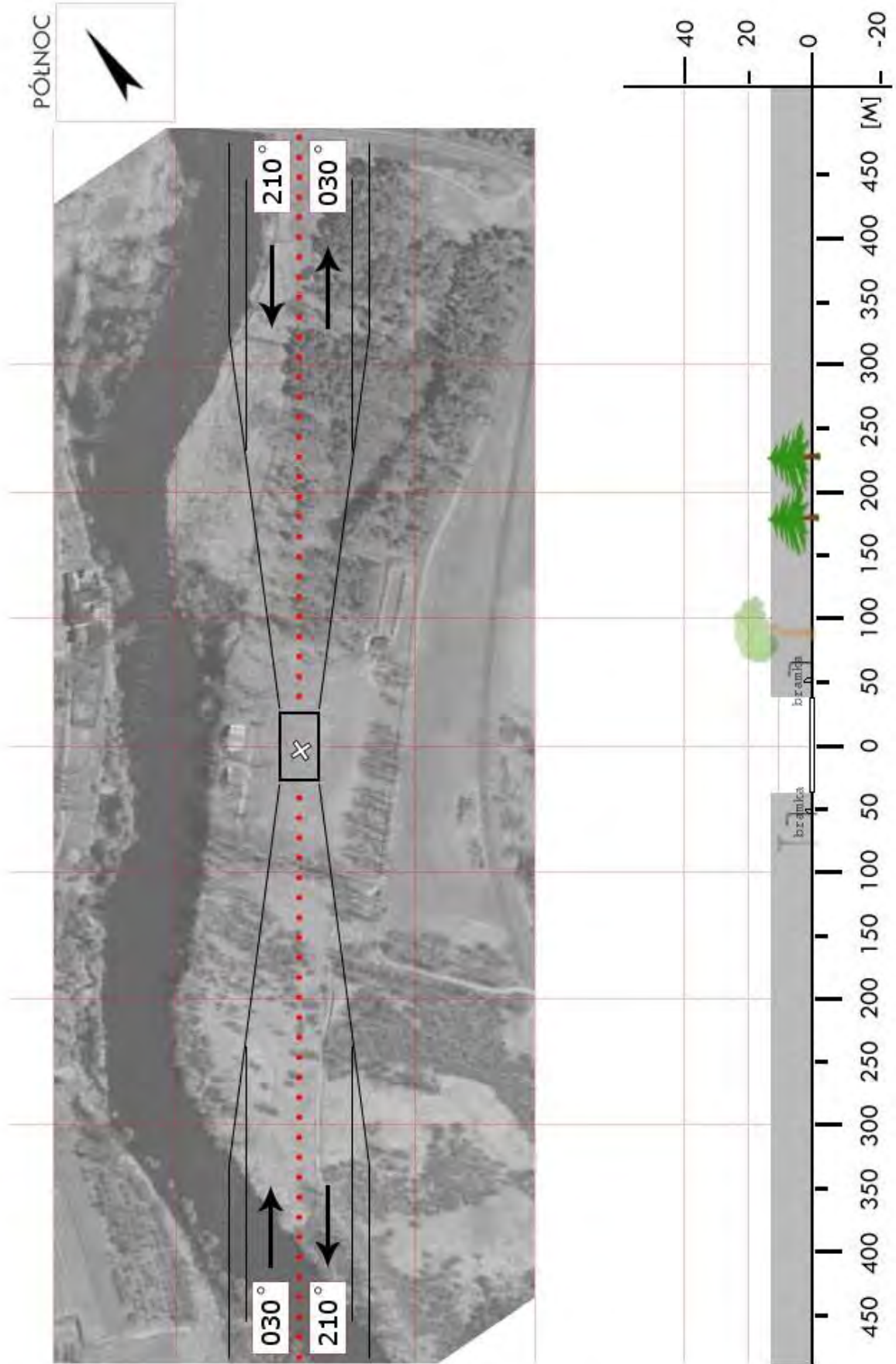
PWR 2b	Orzechowo / stadion		Współrzędne geograficzne	52° 07,48' N	
	gm. Miłosław			017° 28,73' E	
	pow. wrzesiński		Wzniesienie nad poziom morza	264 ft	
	woj. wielkopolskie				
Stopień trudności		Wariant IIa			
Główny kierunek podejścia		135° / 315°		Światła podejścia	
Główny kierunek startu		315° / 135°		brak	
		FATO		TLOF	
Wymiary		30 x 75 m		15 x 15 m	
Rodzaj nawierzchni		trawa		trawa	
Oznakowanie		brak		brak	
Oświetlenie		brak		brak	
Oświetlenie przeszkód		brak			
Wskaźnik kierunku wiatru		brak			
Minimalne warunki atmosferyczne do startu i lądowania		Dzień		Noc	
		Widzialność	1500 m	Widzialność	3000 m
		Pułap chmur	500 ft	Podstawa chmur	1200 ft
Stale przeszkody: Drzewa h=10m na kier. 360° w odległości 64m (poza ścieżką podejścia); Budynek szkoły h=9m na kierunki 045° w odległości 36m (poza ścieżką podejścia)					
Ograniczenia lokalne: brak			Procedury specjalne: Cat. A		
Administrator terenu		UG Miłosław, tel. 61 438 2021			
Łączność radiotelefoniczna		169,000 MHz (kanał 39); 149,900 (kanał U02)			
Pomoc medyczna, nr tel.		tel. 61 437 0555			
Straż Pożarna, nr tel.		tel. 61 438 2888			
Policja, nr tel.		tel. 61 438 3007			
Służba ruchu lotniczego		Poznań INFO 126,300MHz			
Osłona meteorologiczna		IMGW Wrocław, tel. 71 320 0150			
Zabezpieczenie terenu: Załoga HEMS, Straż Pożarna					



PWR 03	Nekla / boisko		Współrzędne geograficzne		52° 21,88' N 017° 24,48' E
	gm. Nekla		Wzniesienie nad poziom morza		363 ft
	pow. wrzesiński				
	woj. wielkopolskie				
Stopień trudności		I			
Główny kierunek podejścia		315° / 135°		Światła podejścia	
Główny kierunek startu		135° / 315°		brak	
		FATO		TLOF	
Wymiary		30 x 50 m		15 x 15 m	
Rodzaj nawierzchni		trawa		trawa	
Oznakowanie		brak		brak	
Oświetlenie		brak		brak	
Oświetlenie przeszkód		brak			
Wskaźnik kierunku wiatru		brak			
Minimalne warunki atmosferyczne do startu i lądowania		Dzień		Noc	
		Widzialność	1500 m	Widzialność	3000 m
		Pułap chmur	500 ft	Podstawa chmur	1200 ft
Stale przeszkody: Budynki h=9m na kier. 090° w odległości 52m (poza ścieżką podejścia); Budynek szkoły h=9m na kier. 270° w odległości 39m (poza ścieżką podejścia).					
Ograniczenia lokalne: brak			Procedury specjalne: Lądowanie w nocy przy asyście straży pożarnej		
Administrator terenu		UG Nekla, tel. 61 4386011			
Łączność radiotelefoniczna		169,000 MHz (kanał 39); 149,900 (kanał U02)			
Pomoc medyczna, nr tel.		tel. 61 4370555			
Straż Pożarna, nr tel.		tel. 61 4374000			
Policja, nr tel.		tel. 61 4386077			
Służba ruchu lotniczego		Poznań INFO 126,300MHz			
Osłona meteorologiczna		IMGW Wrocław, tel. 71 3200150			
Zabezpieczenie terenu: Załoga HEMS, Straż Pożarna					

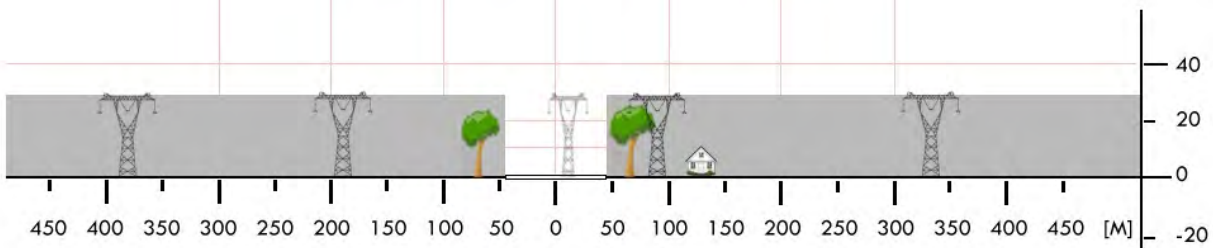


PWR 04	Pyzdry / boisko		Współrzędne geograficzne		52° 09,85' N 017° 41,52' E
	gm. Pyzdry		Wzniesienie nad poziom morza		227 ft
	pow. wrzesiński				
	woj. wielkopolskie				
Stopień trudności		Wariant IIa			
Główny kierunek podejścia		030° / 210°		Światła podejścia	
Główny kierunek startu		210° / 030°		brak	
		FATO		TLOF	
Wymiary		50 x 100 m		25 x 50 m	
Rodzaj nawierzchni		trawa		trawa	
Oznakowanie		brak		brak	
Oświetlenie		brak		brak	
Oświetlenie przeszkód		brak			
Wskaźnik kierunku wiatru		brak			
Minimalne warunki atmosferyczne do startu i lądowania		Dzień		Noc	
		Widzialność		Widzialność	
		Pułap chmur		Podstawa chmur	
		1500 m		3000 m	
		500 ft		1200 ft	
Stale przeszkody: Lampy h=8m na kier. 030 i 210° w odległości 30m; Bramki h=2.5m na kier. 030-210° w odległości 25m; Drzewa h=22m na kier. 345° w odległości 50m (poza ścieżką).					
Ograniczenia lokalne: Brak*			Procedury specjalne: Lądowanie w nocy przy asyście straży pożarnej Cat. A		
*zalewowe tereny Warty					
Administrator terenu		UG Pyzdry, tel. 63 2768333			
Łączność radiotelefoniczna		169,000 MHz (kanał 39); 149,900 (kanał U02)			
Pomoc medyczna, nr tel.		CPR Pleszew, tel. 62 7420742			
Straż Pożarna, nr tel.		KP PSP Września, tel. 61 4374000			
Policja, nr tel.		KP Pyzdry, tel. 63 2768197			
Służba ruchu lotniczego		Poznań INFO 126,300MHz			
Osłona meteorologiczna		IMGW Wrocław, tel. 71 3200150, 71 3200152			
Zabezpieczenie terenu: Straż Pożarna, załoga HEMS					



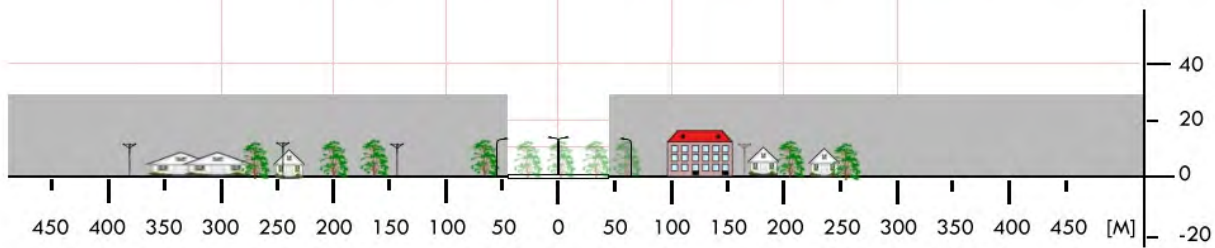
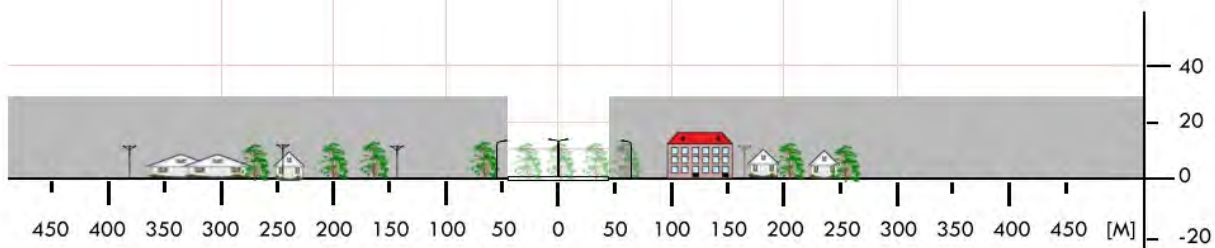
PZL 02	Jastrowie / boisko		Współrzędne geograficzne	53° 24,93' N	
	gm. Jastrowie			016° 49,92' E	
	pow. złotowski		Wzniesienie nad poziom morza	302 ft	
	woj. wielkopolskie				
Stopień trudności		Wariant IIb			
Główny kierunek podejścia		085° / 215°	Światła podejścia		
Główny kierunek startu		035° / 265°	brak		
		FATO	TLOF		
Wymiary		30 x 95 m	15 x 15 m		
Rodzaj nawierzchni		trawa	trawa		
Oznakowanie		brak	brak		
Oświetlenie		brak	brak		
Oświetlenie przeszkód		brak			
Wskaźnik kierunku wiatru		brak			
Minimalne warunki atmosferyczne do startu i lądowania			Dzień	Noc	
		Widzialność	1500 m	Widzialność	3000 m
		Pułap chmur	500 ft	Podstawa chmur	1200 ft
<p>Stałe przeszkody:</p> <p>Bloki mieszkalne h=11m na kier. 120° w odległości 105m.</p> <p>Linia wysokiego napięcia h=35m od strony S w odległości 141m.</p> <p>Lądowisko z trzech stron otoczone lasem.</p> <p>W FATO niskopienne, rzadko rozsiiane krzewy h=0,5m.</p>					
Ograniczenia lokalne: brak		Procedury specjalne: Cat. A Do startu i lądowania wykorzystać utwardzoną drogę.			
Administrator terenu		UG Jastrowie, tel. 67 265 7218, 604 406 898			
Łączność radiotelefoniczna		169,000 MHz (kanał 39); 149,900 (kanał U02)			
Pomoc medyczna, nr tel.		CPR Piła, tel. 67 212 2925			
Straż Pożarna, nr tel.		KP PSP Złotów, tel. 67 222 3050, 67 222 3051			
Policja, nr tel.		KPP Złotów, tel. 67 265 0200			
Służba ruchu lotniczego		Gdańsk INFO 127,150 MHz, tel. 22 574 7485			
Osłona meteorologiczna		IMGW Wrocław, tel. 71 320 0150			
Zabezpieczenie terenu: Straż Pożarna, załoga HEMS					

* TLOF nie jest w środku FATO, przesunięty by zachować długość min. 95m w przypadku przerwano go startu.

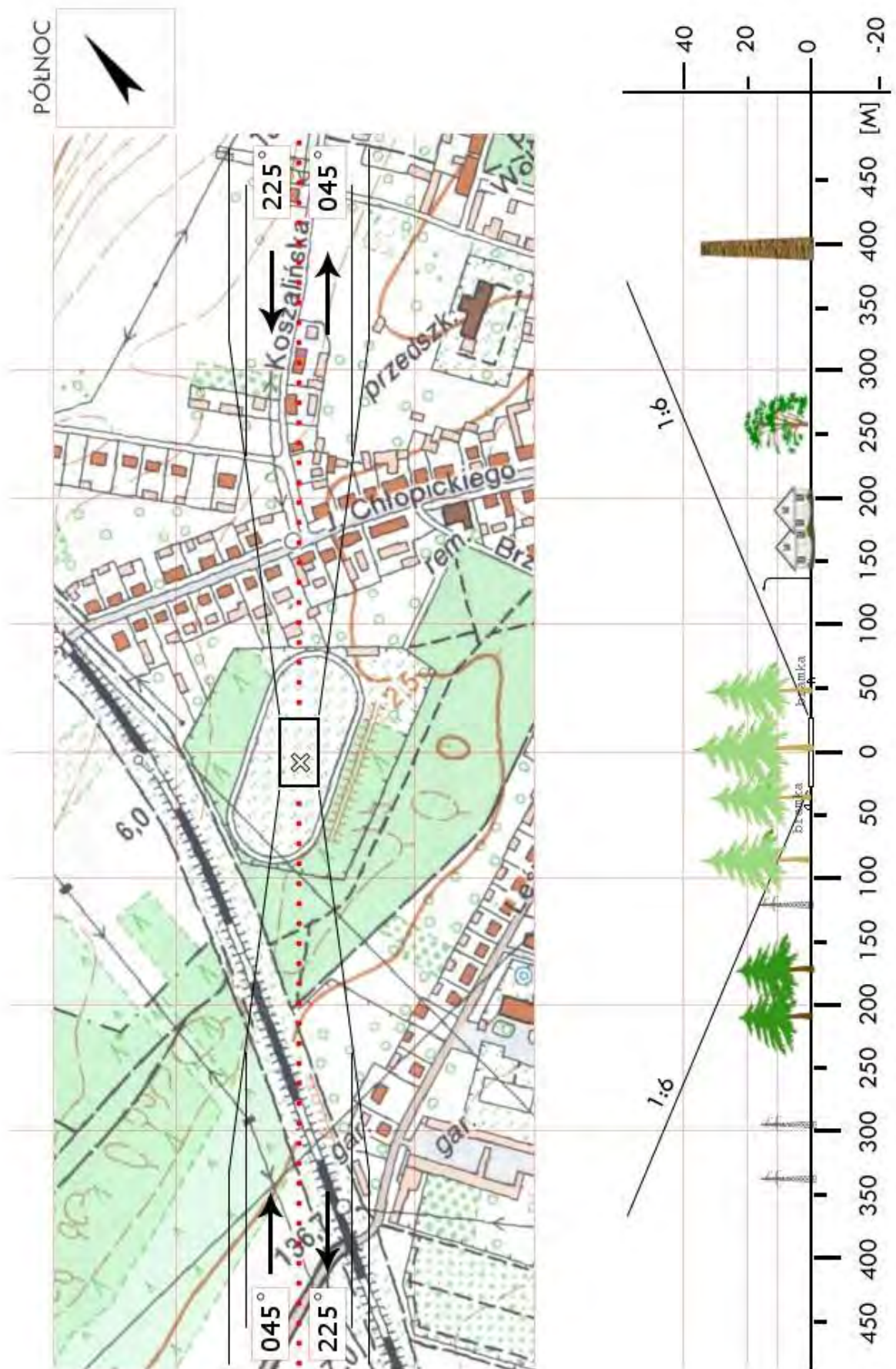


PZL 03	Krajenka / boisko		Współrzędne geograficzne		53° 18,15' N 016° 59,10' E
	gm. Krajenka		Wzniesienie nad poziom morza		344 ft
	pow. złotowski woj. wielkopolskie				
Stopień trudności		I			
Główny kierunek podejścia		310° / 130°		Światła podejścia	
Główny kierunek startu		130° / 310°		brak	
		FATO		TLOF	
Wymiary		30 x 50 m		15 x 15 m	
Rodzaj nawierzchni		trawa		trawa	
Oznakowanie		brak		brak	
Oświetlenie		brak		brak	
Oświetlenie przeszkód		brak			
Wskaźnik kierunku wiatru		brak			
Minimalne warunki atmosferyczne do startu i lądowania		Dzień		Noc	
		Widzialność		Widzialność	
		Pułap chmur		Podstawa chmur	
		1500 m		3000 m	
		500 ft		1200 ft	
Stale przeszkody: Drzewa h=14m po prawej stronie na kier. lądowania w odległości 70m; Drzewo liściaste h=28m na kier. 325° w odległości 100m; Teren zadrzewiony po stronie NE, ogrodzony płotem h=2,5m.					
Ograniczenia lokalne: brak			Procedury specjalne: brak		
Administrator terenu		UG Krajenka, tel. 67 263 9205, 67 263 8793, 784 040 341			
Łączność radiotelefoniczna		169,000 MHz (kanał 39); 149,900 (kanał U02)			
Pomoc medyczna, nr tel.		CPR Piła, tel. 67 212 2925			
Straż Pożarna, nr tel.		KP PSP Złotów, tel. 67 222 3050, 67 222 3051			
Policja, nr tel.		KPP Złotów, tel. 67 265 0200			
Służba ruchu lotniczego		Gdańsk INFO 127,150 MHz, tel. 22 574 7485			
Osłona meteorologiczna		IMGW Wrocław, tel. 71 320 0150			
Zabezpieczenie terenu: Straż Pożarna, załoga HEMS					

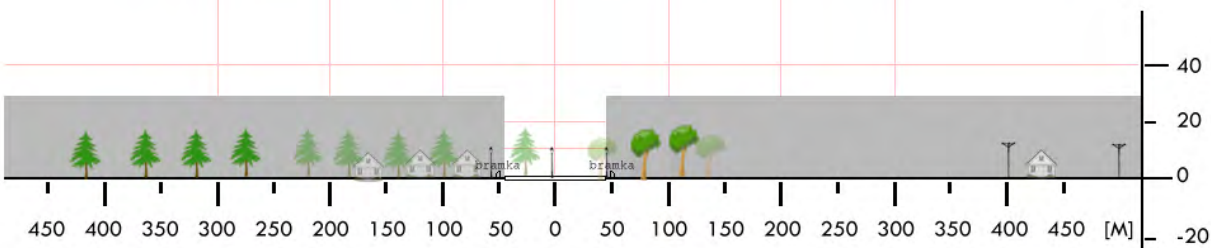

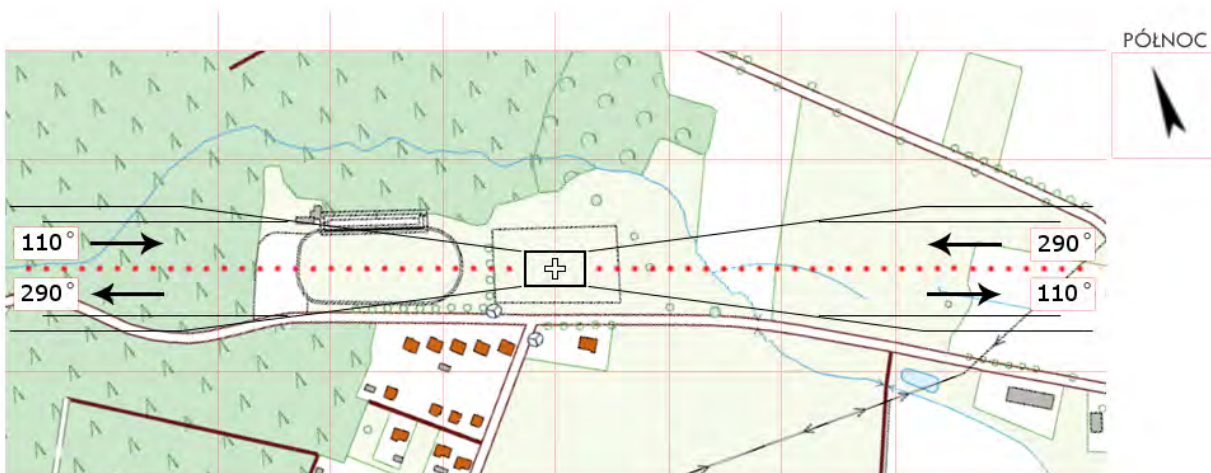
PZL 04	Lipka / boisko		Współrzędne geograficzne	53° 29,51' N 017° 14,74' E	
	gm. Lipka				
	pow. złotowski		Wzniesienie nad poziom morza	486 ft	
	woj. wielkopolskie				
Stopień trudności		Wariant IIb			
Główny kierunek podejścia		010° / 190°	Światła podejścia		
Główny kierunek startu		190° / 010°	brak		
		FATO	TLOF		
Wymiary		25 x 95 m	10 x 10 m		
Rodzaj nawierzchni		trawa	trawa		
Oznakowanie		brak	brak		
Oświetlenie		brak	brak		
Oświetlenie przeszkód		brak			
Wskaźnik kierunku wiatru		brak			
Minimalne warunki atmosferyczne do startu i lądowania			Dzień	Noc	
		Widzialność	1500 m	Widzialność	3000 m
		Pułap chmur	500 ft	Podstawa chmur	1200 ft
Stale przeszkody: Na północ od boiska budynek szkoły h=14m; Przy wschodniej krawędzi boiska drzewa i słupy h=8m; Po zachodniej stronie słupy oświetleniowe sąsiedniego boiska h=12m; Po stronie południowej linia energ. h=12m w odl. 120m; Siatka ochronna h=6m za bramkami.					
Ograniczenia lokalne: brak		Procedury specjalne: Cat. A			
Administrator terenu		UG Lipka tel. 67 266 5756, 67 266 5041			
Łączność radiotelefoniczna		169,000 MHz (kanał 39); 149,900 (kanał U02)			
Pomoc medyczna, nr tel.		CPR Piła, tel. 67 212 2925			
Straż Pożarna, nr tel.		KP PSP Złotów, tel. 67 222 3050, 67 222 3051			
Policja, nr tel.		KPP Złotów, tel. 67 265 0200			
Służba ruchu lotniczego		Gdańsk INFO 127,150 MHz, tel. 22 574 7485			
Osłona meteorologiczna		IMGW Wrocław, tel. 71 320 0150			
Zabezpieczenie terenu: Straż Pożarna, załoga HEMS					



PZL 05	Okonek / boisko		Współrzędne geograficzne		53° 32,13' N 016° 50,55' E
	gm. Okonek		Wzniesienie nad poziom morza		427 ft
	pow. złotowski				
	woj. wielkopolskie				
Stopień trudności		I			
Główny kierunek podejścia		045° / 225°		Światła podejścia	
Główny kierunek startu		225° / 045°		brak	
		FATO		TLOF	
Wymiary		30 x 50 m		15 x 15 m	
Rodzaj nawierzchni		trawa		trawa	
Oznakowanie		brak		brak	
Oświetlenie		brak		brak	
Oświetlenie przeszkód		brak			
Wskaźnik kierunku wiatru		brak			
Minimalne warunki atmosferyczne do startu i lądowania		Dzień		Noc	
		Widzialność		Widzialność	
		Pułap chmur		Podstawa chmur	
		1500 m		3000 m	
		500 ft		1200 ft	
<p>Stałe przeszkody: Las iglasty h=19m na kier. 225° w odległości 130m od FATO; Teren zalesiony z trzech stron, tory kolejowe z linią trakcyjną od strony W.</p>					
Ograniczenia lokalne: brak			Procedury specjalne: brak		
Administrator terenu		UG Okonek, tel. 67 266 9003			
Łączność radiotelefoniczna		169,000 MHz (kanał 39); 149,900 (kanał U02)			
Pomoc medyczna, nr tel.		CPR Piła, tel. 67 212 2925			
Straż Pożarna, nr tel.		KP PSP Złotów, tel. 67 222 3050, 67 222 3051			
Policja, nr tel.		KPP Złotów, tel. 67 265 0200			
Służba ruchu lotniczego		Gdańsk INFO 127,150 MHz, tel. 22 574 7485			
Osłona meteorologiczna		IMGW Wrocław, tel. 71 320 0150			
<p>Zabezpieczenie terenu: Straż Pożarna, załoga HEMS</p>					



PZL 06	Tarnówka / boisko		Współrzędne geograficzne	53° 20,72' N	
	gm. Tarnówka			016° 49,86' E	
	pow. złotowski		Wzniesienie nad poziom morza	327 ft	
woj. wielkopolskie					
Stopień trudności		Wariant IIb			
Główny kierunek podejścia		110° / 290°	Światła podejścia		
Główny kierunek startu		290° / 110°	brak		
		FATO	TLOF		
Wymiary		30 x 50 m	15 x 15 m		
Rodzaj nawierzchni		trawa	trawa		
Oznakowanie		brak	brak		
Oświetlenie		brak	brak		
Oświetlenie przeszkód		brak			
Wskaźnik kierunku wiatru		brak			
Minimalne warunki atmosferyczne do startu i lądowania			Dzień	Noc	
		Widzialność	1500 m	Widzialność	3000 m
		Pułap chmur	500 ft	Podstawa chmur	1200 ft
Stale przeszkody: Lampy (6 szt.) h=11,5m dookoła boiska – po 3 wzdłuż linii bocznych Las=8m na kier. 360° w odległości 60m Linia drzew h=17m na kier. 090° w odległości 70m					
Ograniczenia lokalne: brak		Procedury specjalne: Cat. A			
Administrator terenu		UG Tarnówka, tel. 606 756 985			
Łączność radiotelefoniczna		169,000 MHz (kanał 39); 149,900 (kanał U02)			
Pomoc medyczna, nr tel.		DM15-02 Poznań, tel. 61 222 5554, 61 665 7500			
Straż Pożarna, nr tel.		PSP WSKR, tel. 61 821 5222			
Policja, nr tel.		KWP Oficer dyż., tel. 61 841 3111			
Służba ruchu lotniczego		ATC lub FIS dla danej przestrzeni lub obszaru			
Osłona meteorologiczna		BPM (IMGW) Kraków, tel. 12 639 8151, 503 112 150			
Zabezpieczenie terenu: Straż Pożarna, załoga HEMS					



PZL 07	Zakrzewo / boisko		Współrzędne geograficzne		53° 24,62' N 017° 08,97' E
	gm. Zakrzewo		Wzniesienie nad poziom morza		430 ft
	pow. złotowski				
	woj. wielkopolskie				
Stopień trudności		I			
Główny kierunek podejścia		315° / 135°		Światła podejścia	
Główny kierunek startu		135° / 315°		brak	
		FATO		TLOF	
Wymiary		30 x 50 m		10 x 10 m	
Rodzaj nawierzchni		trawa		trawa	
Oznakowanie		brak		brak	
Oświetlenie		brak		brak	
Oświetlenie przeszkód		brak			
Wskaźnik kierunku wiatru		brak			
Minimalne warunki atmosferyczne do startu i lądowania		Dzień		Noc	
		Widzialność		Widzialność	
		1500 m		3000 m	
		Pułap chmur		Podstawa chmur	
		500 ft		1200 ft	
Stale przeszkody: Zabudowania h=5m na kier. 315° w odległości 80m; Zabudowania h=7m odległości 118m; Drzewa h=15m po stronie W lądowiska w odległości 40m.					
Ograniczenia lokalne: brak			Procedury specjalne: brak		
Administrator terenu		UG Zakrzewo, tel. 67 266 7075			
Łączność radiotelefoniczna		169,000 MHz (kanał 39); 149,900 (kanał U02)			
Pomoc medyczna, nr tel.		CPR Piła, tel. 67 212 2925			
Straż Pożarna, nr tel.		KP PSP Złotów, tel. 67 222 3050, 67 222 3051			
Policja, nr tel.		KPP Złotów, tel. 67 265 0200			
Służba ruchu lotniczego		Gdańsk INFO 127,150 MHz, tel. 22 574 7485			
Osłona meteorologiczna		IMGW Wrocław, tel. 71 320 0150			
Zabezpieczenie terenu: Straż Pożarna, załoga HEMS					

PZL 08	Święta / boisko		Współrzędne geograficzne	53° 19,93' N 017° 05,30' E	
	gm. Złotów				
	pow. złotowski woj. wielkopolskie		Wzniesienie nad poziom morza	387 ft	
Stopień trudności		I			
Główny kierunek podejścia		090° / 270°	Światła podejścia		
Główny kierunek startu		270° / 090°	brak		
		FATO	TLOF		
Wymiary		30 x 50 m	15 x 15 m		
Rodzaj nawierzchni		trawa	trawa		
Oznakowanie		brak	brak		
Oświetlenie		brak	brak		
Oświetlenie przeszkód		brak			
Wskaźnik kierunku wiatru		brak			
Minimalne warunki atmosferyczne do startu i lądowania			Dzień	Noc	
		Widzialność	1500 m	Widzialność	3000 m
		Pułap chmur	500 ft	Podstawa chmur	1200 ft
Stale przeszkody: Las h=26m na kier. 360° w odległości 81m (poza ścieżką podejścia); Budynki h=8m na kier. 320° w odległości 130m (poza ścieżką podejścia).					
Ograniczenia lokalne: brak		Procedury specjalne: brak			
Administrator terenu		UG Złotów, tel. 67 263 1678			
Łączność radiotelefoniczna		169,000 MHz (kanał 39); 149,900 (kanał U02)			
Pomoc medyczna, nr tel.		CPR Piła, tel. 67 212 2925			
Straż Pożarna, nr tel.		KP PSP Złotów, tel. 67 222 3050, 67 222 3051			
Policja, nr tel.		KPP Złotów, tel. 67 265 0200			
Służba ruchu lotniczego		Gdańsk INFO 127,150 MHz, tel. 22 574 7485			
Osłona meteorologiczna		IMGW Wrocław, tel. 71 320 0150			
Zabezpieczenie terenu: Straż Pożarna, załoga HEMS					

